

Д 1831

ДИАГРАММЫ
ПРЕСТУПНОСТИ

КАВКАЗСКАГО

КРАЯ

ЗА 1902-1909 Г. Г.

ПЕРИЧЕТНО
ГАЛАНТЕРЕННАЯ
МАСТЕРСКАЯ
МЕФФЕРТЪ
ПЕТЕРБУРГЪ

А. 1831



~~34011~~

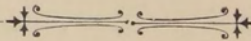
А 1831.

~~34047~~

Діаграммы

ПРЕСТУПНОСТИ КАВКАЗСКАГО КРАЯ

за 1902—1909 г.г.

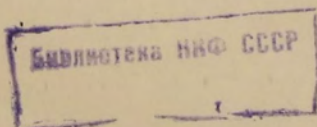


ИЗДАНИЕ

Канцеляріи Намѣстника ЕГО ИМПЕРАТОРСКАГО ВЕЛИЧЕСТВА на Кавказѣ.

ТИФЛИСЪ

1910



39

K

LIBRARY OF THE
BANK OF AMERICA

70484



Оглавленіе.

Стр.

- | | |
|-----------------------------------|---|
| 1. Объясненіе. | 18. Диаграмма № 17 гор. Дербента. |
| 2. Диаграмма № 1 гор. Тифлиса. | 19. „ № 18 гор. Петровска. |
| 3. „ № 2 Тифлисской губ. | 20. „ № 19 Т.-Х.-Шуринскаго окр. |
| 4. „ № 3 Кутаисской губ. | 21. „ № 20 Гунибскаго окр. |
| 5. „ № 4 Карсской обл. | 22. „ № 21 Андійскаго окр. |
| 6. „ № 5 Батумской обл. | 23. „ № 22 Самурскаго окр. |
| 7. „ № 6 Сухумскаго окр. | 24. „ № 23 Казы-Кумухскаго окр. |
| 8. „ № 7 Закатальскаго окр. | 25. „ № 24 Аварскаго окр. |
| 9. „ № 8 Черноморской губ. | 26. „ № 25 Кайтаго - Табасаранскаго окр. |
| 10. „ № 9 Кубанской обл. | 27. „ № 26 Даргинскаго окр. |
| 11. „ № 10 Елисаветпольской губ. | 28. „ № 27 Кюринскаго окр. |
| 12. „ № 11 Бакинской губ. | 29. „ № 28 Кавказскаго края. |
| 13. „ № 12 Бакинскаго градонач. | 30. Цифровая вѣдомость о числѣ убійствъ, причиненій ранъ, разбоевъ и грабежей въ отдѣльности, по административнымъ раіонамъ края за 1902—1909 г. г. |
| 14. „ № 13 Терской обл. | 31. Общая цифровая вѣдомость преступности Кавказскаго края за 1902—1909 г. г. |
| 15. „ № 14 Эриванской губ. | |
| 16. „ № 15 Дагестанской обл. | |
| 17. „ № 16 гор. Темиръ-Ханъ-Шуры. | |
-



ОБЪЯСНЕНІЕ.

I.

Діаграммы преступности Кавказскаго края въ періодъ 1902—1909 годовъ воспроизводятъ степень проявленія въ каждый изъ годовъ упомянутаго періода совокупности слѣдующихъ четырехъ наиболѣе тяжкихъ и типичныхъ для края видовъ преступленій: убійствъ, причиненія ранъ, разбоевъ и грабежей.

II.

Діаграммы съ № 1 по 15 выражаютъ движеніе преступности по отдѣльнымъ административнымъ раіонамъ края, причемъ гор. Тифлисъ, въ виду его особаго значенія, выдѣленъ въ самостоятельную таблицу.

III.

Первыя 15 таблицъ діаграммъ распадаются на двѣ группы. Къ первой группѣ (съ № 1 по 8 и № 15) относятся діаграммы по тѣмъ губерніямъ, областямъ и округамъ, гдѣ случаи преступныхъ проявленій указанныхъ видовъ не превышали 850 въ годъ; вторая группа (съ № 9 по 14) содержитъ въ себѣ діаграммы по тѣмъ административнымъ раіонамъ, гдѣ преступность превышаетъ эту цифру.

IV.

Діаграммы указываютъ на замѣтное пониженіе преступности почти по всему краю. Исключеніе въ этомъ отношеніи составляетъ Дагестанская область (діаграмма № 15), въ которой число преступленій за указанные годы систематически повышается съ небольшимъ относительнымъ пониженіемъ лишь въ 1908 году.

Въ виду такого исключительнаго явленія, наблюдаемаго лишь въ этой мѣстности края, движеніе преступности въ ней показано также и по отдѣльнымъ округамъ, а равно по тремъ городамъ, не входящимъ въ составъ округовъ (діаграммы №№ 16—27), при чемъ показанія сдѣланы въ соотвѣтствующихъ краскахъ по каждому изъ четырехъ поименованныхъ видовъ преступленій въ отдѣльности.

V.

Въ виду того, что Бакинское Градоначальство образовано въ 1906 году, данныя діаграммы № 12 по названному раіону съ 1902 по 1905 г. выдѣлены изъ свѣдѣній о преступности по Бакинской губерніи за указанный періодъ.

VI.

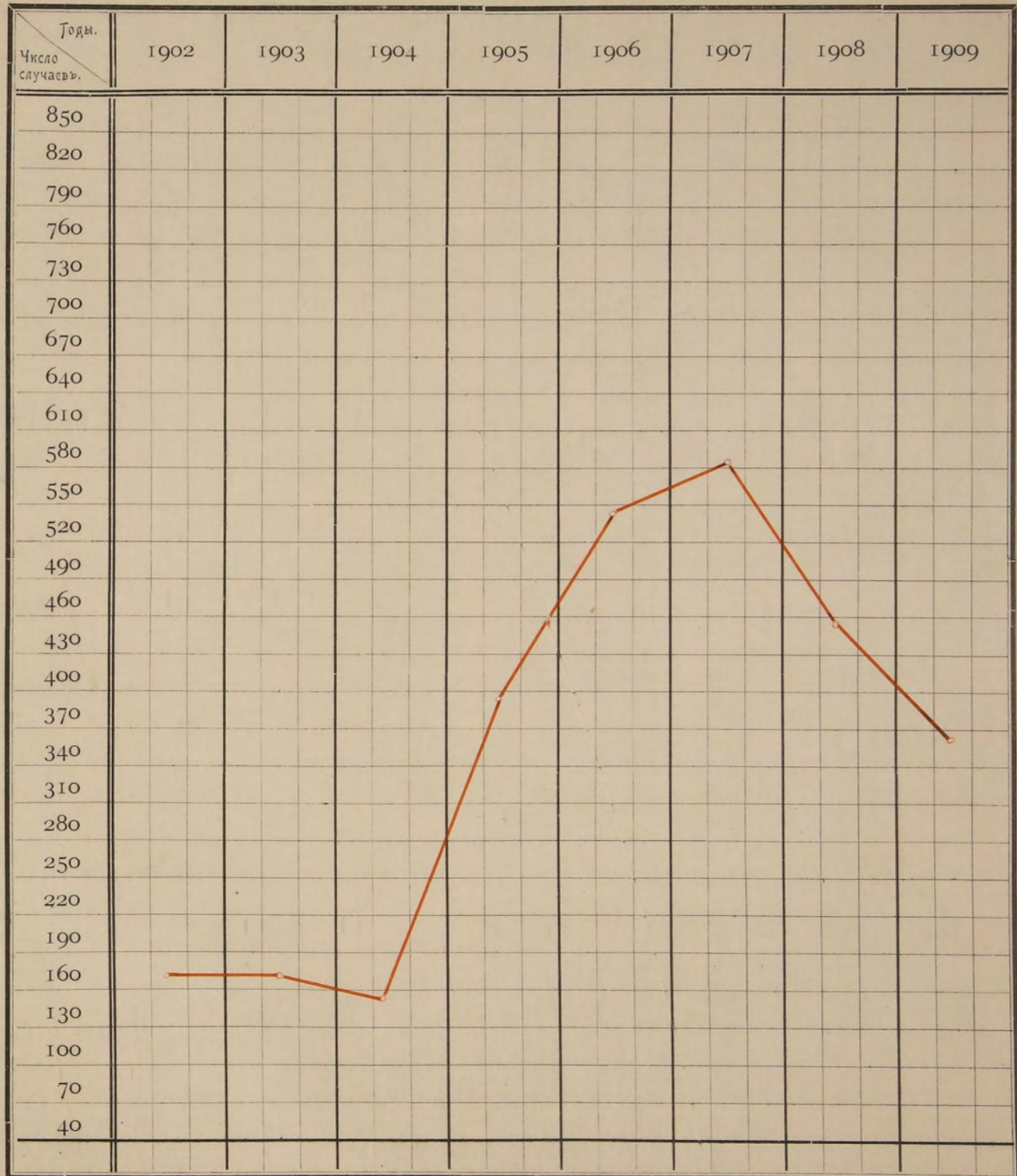
Діаграмма № 28 показываетъ общее по всему краю движеніе преступности за указанные годы.

VII.

Къ діаграммамъ приложены: 1) цифровая вѣдомость о числѣ убійствъ, причиненій ранъ, разбоевъ и грабежей въ отдѣльности, по административнымъ раіонамъ края за 1902—1909 годы и 2) таковая же вѣдомость, заключающая въ себѣ общія данныя о преступности Кавказскаго края въ отношеніи четырехъ упомянутыхъ видовъ преступленій.

Гор. Тифлисъ.

№ 1.



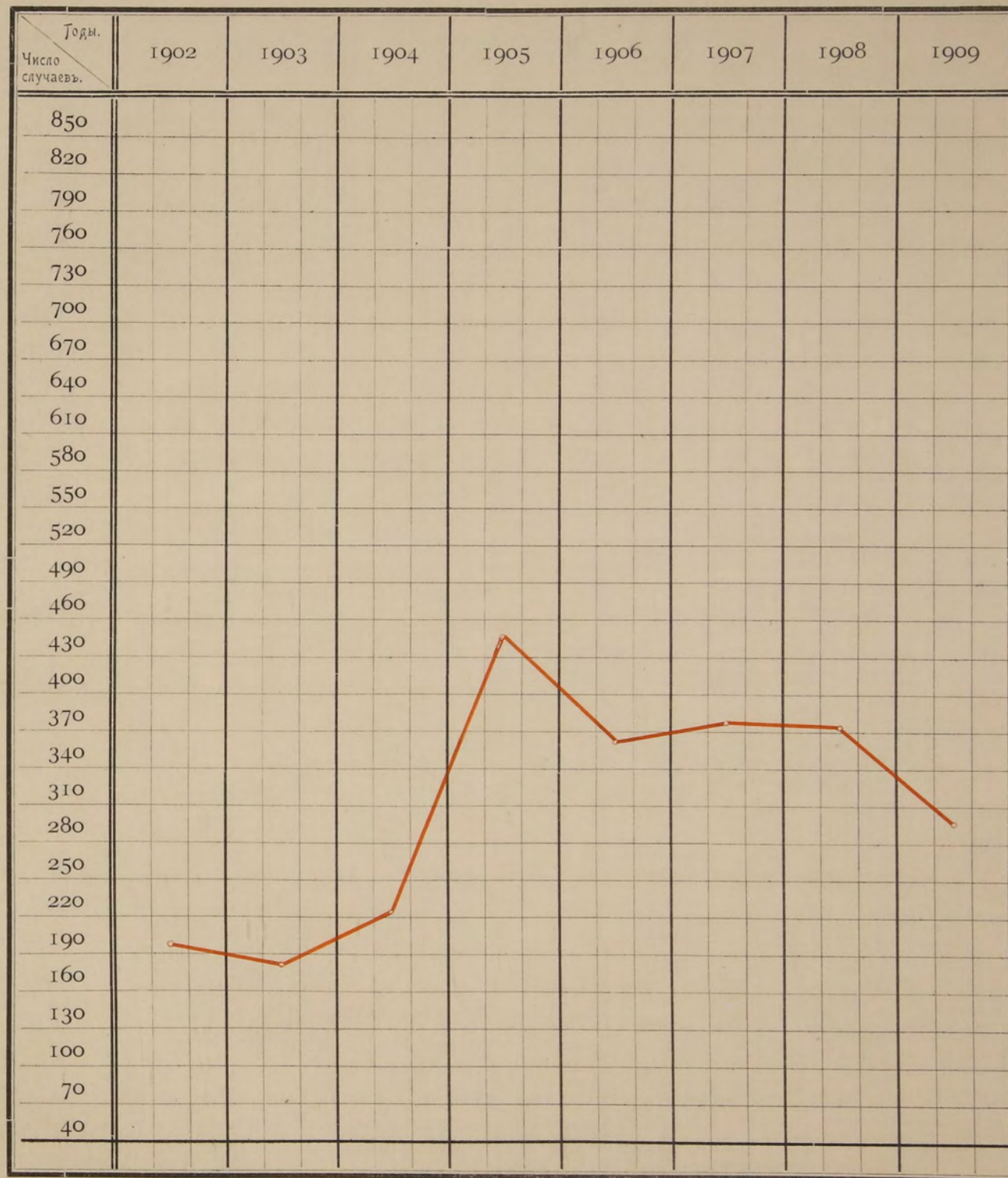
Кутаисская губ.

№ 3.



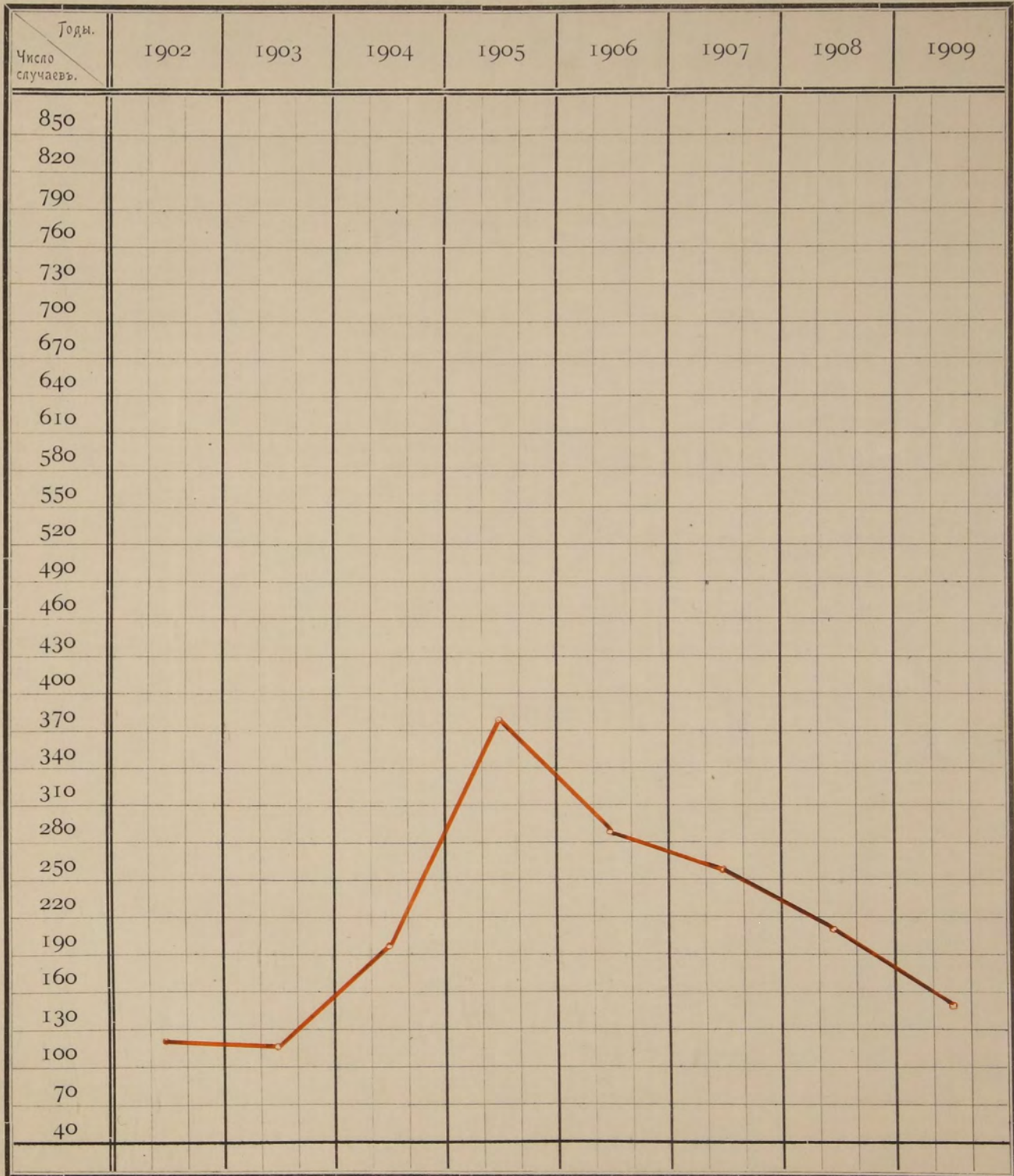
Карсская обл.

№ 4.



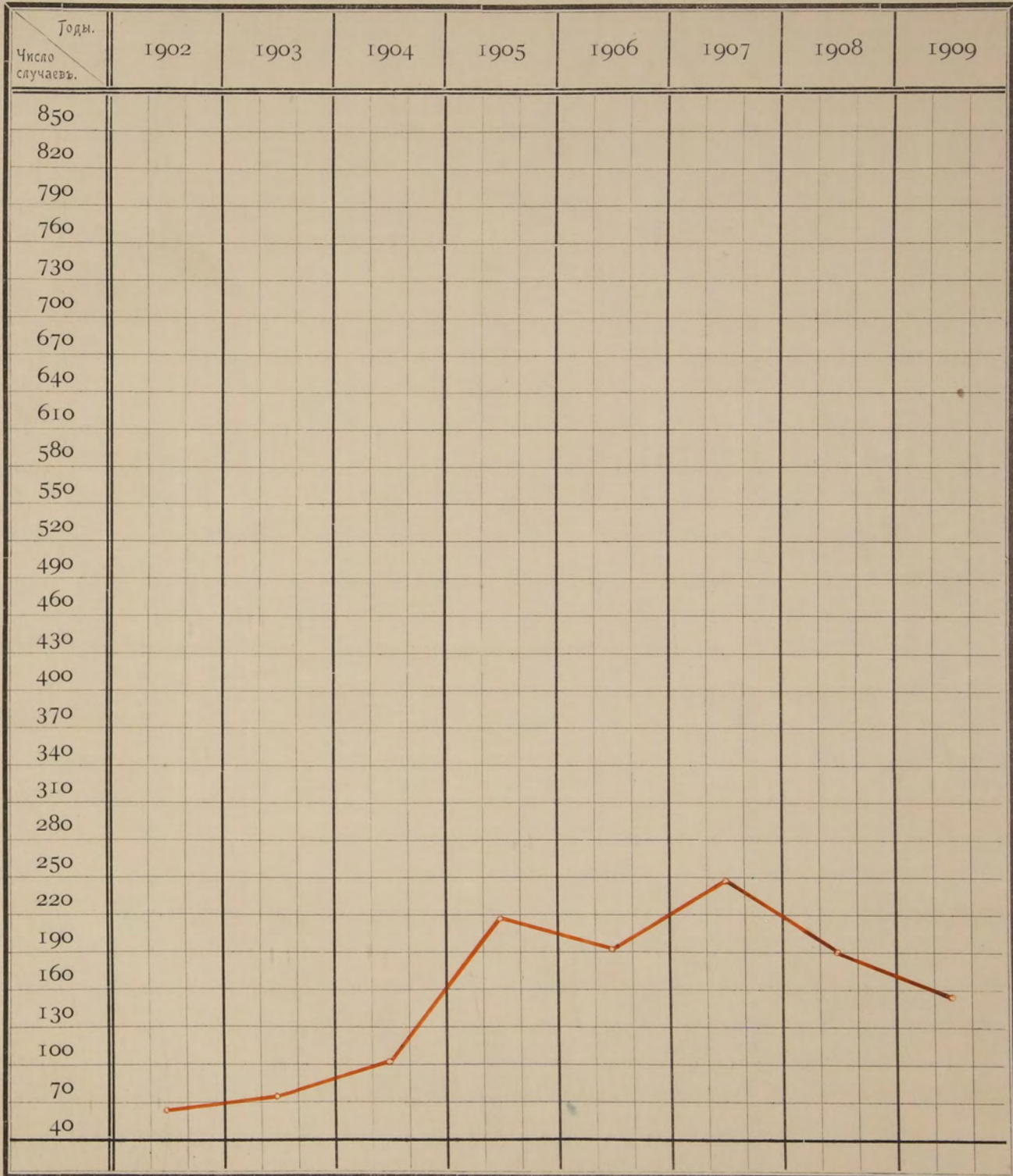
Батумская обл.

№ 5.



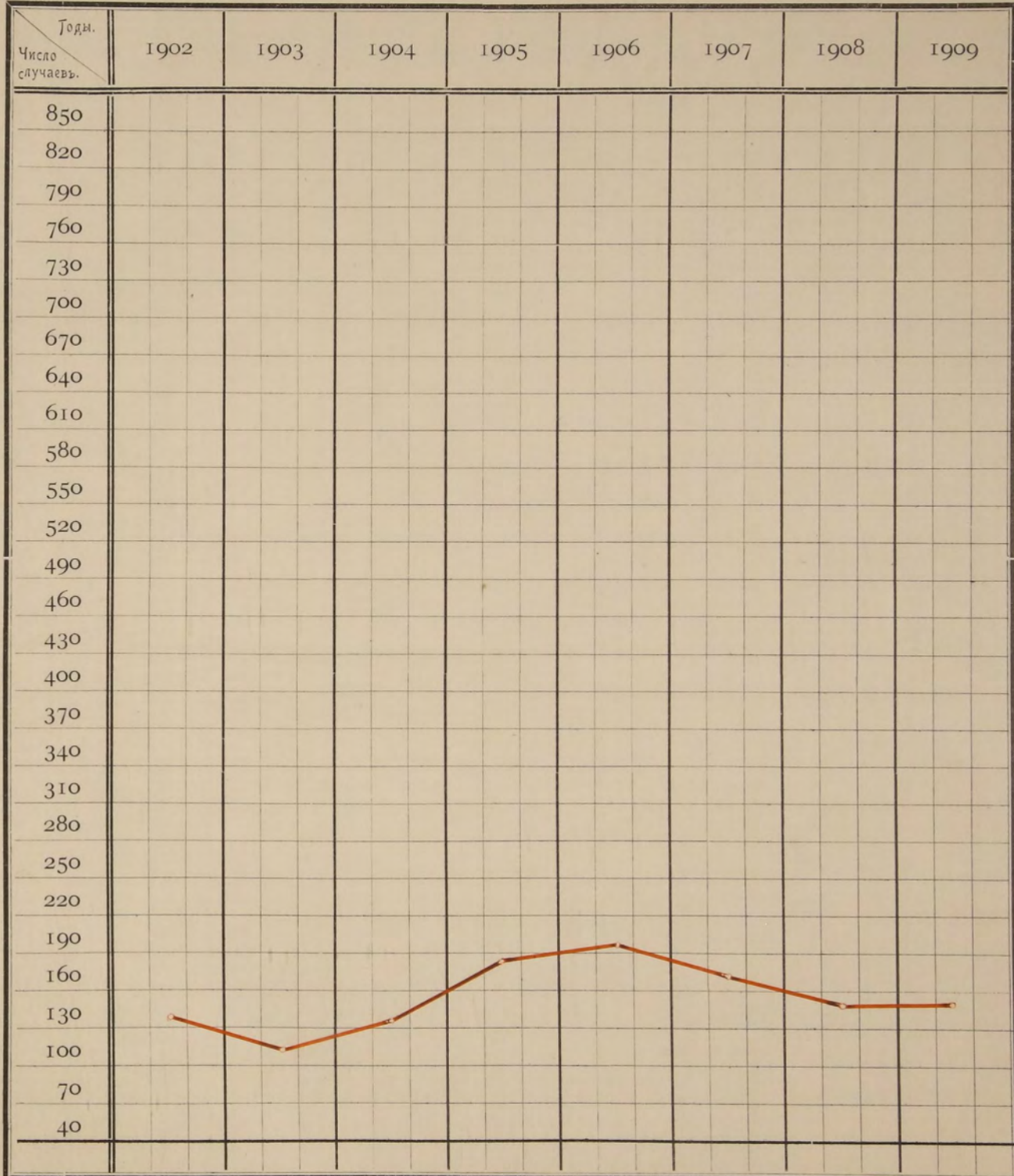
Сухумскій окр.

№ 6.



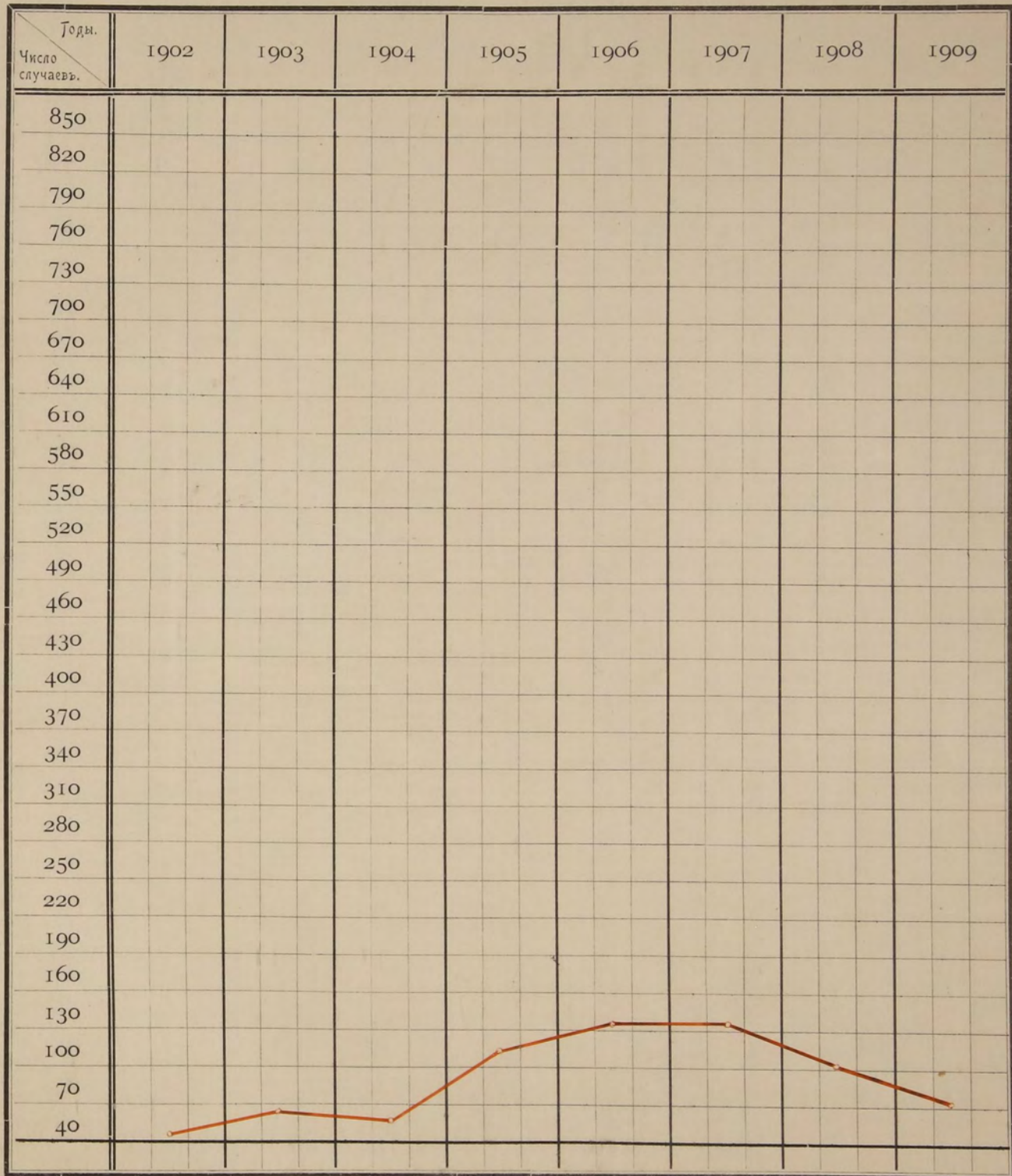
Закапальскій окр.

№ 7.



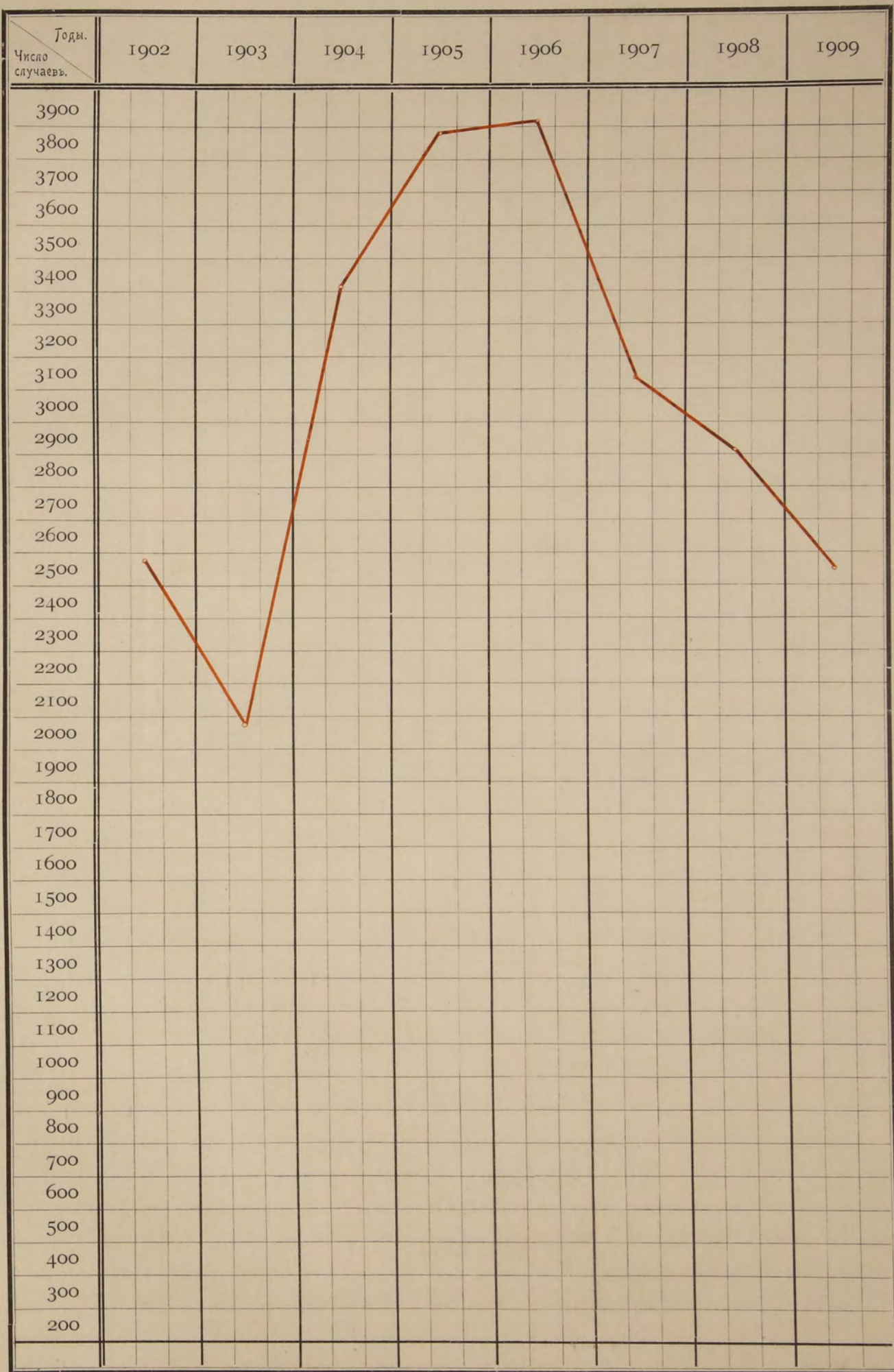
Черноморская губ.

№ 8.



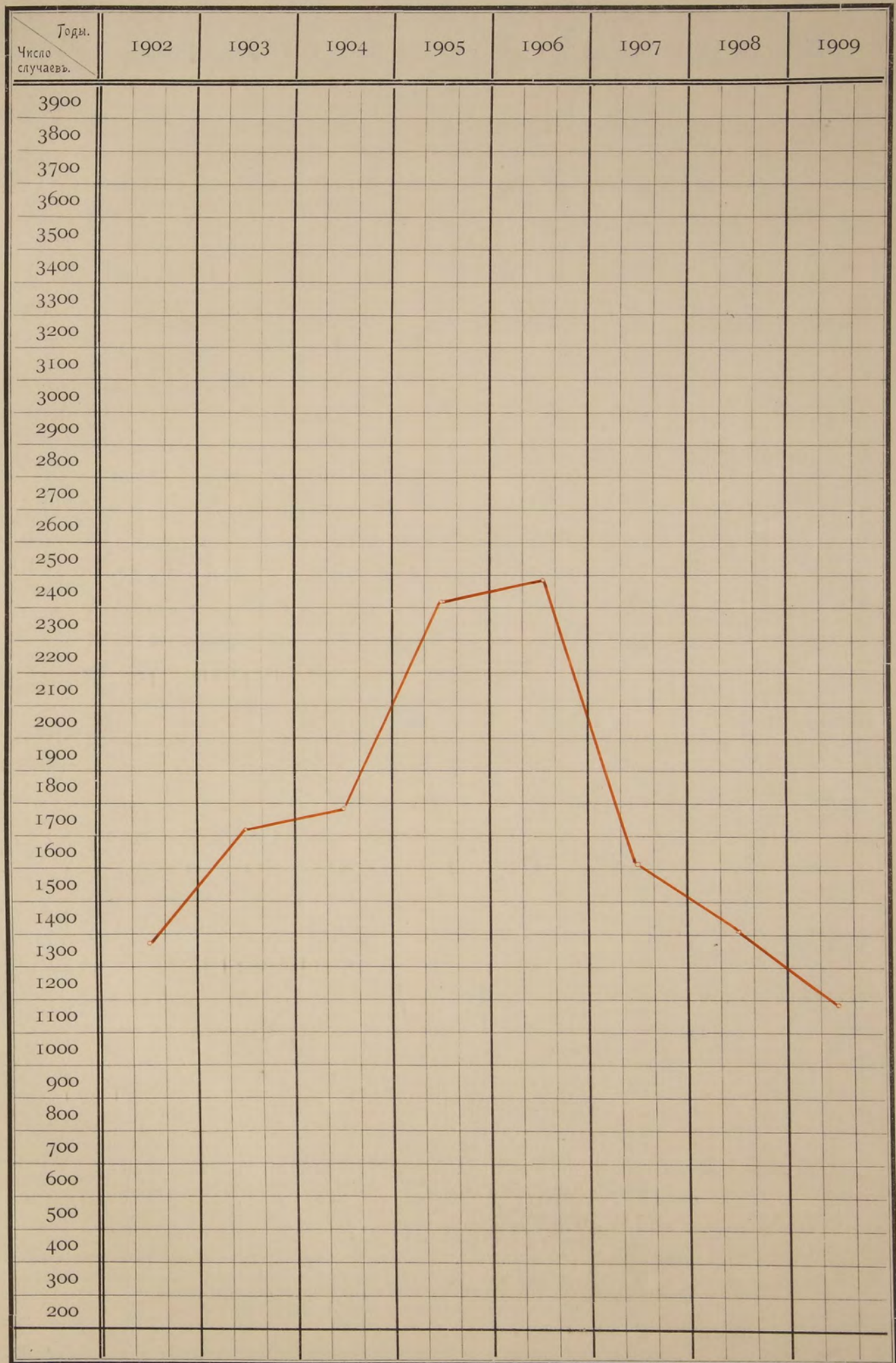
Кубанская область.

№ 9.



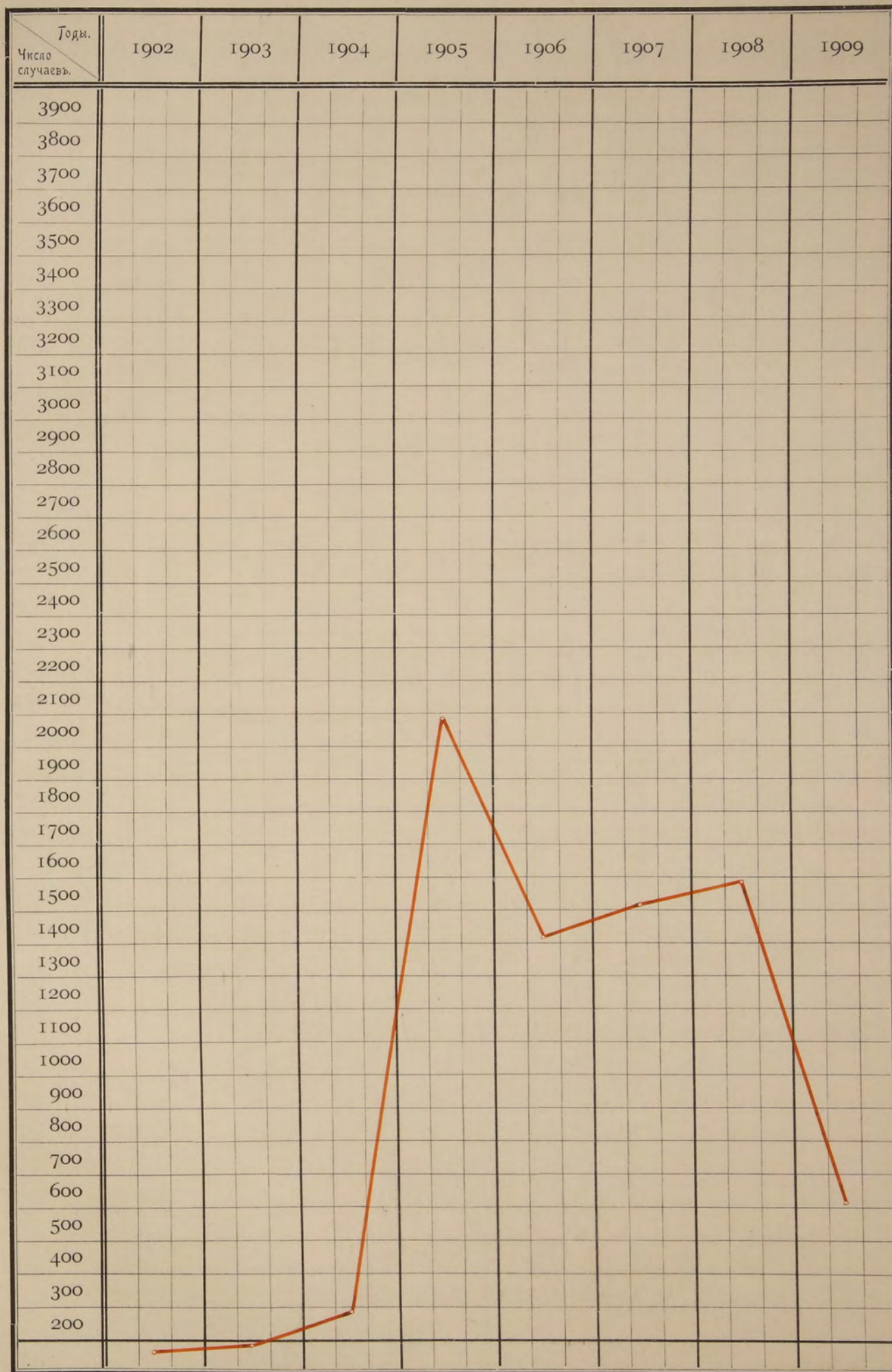
Бакинская губернія.

№ 11.



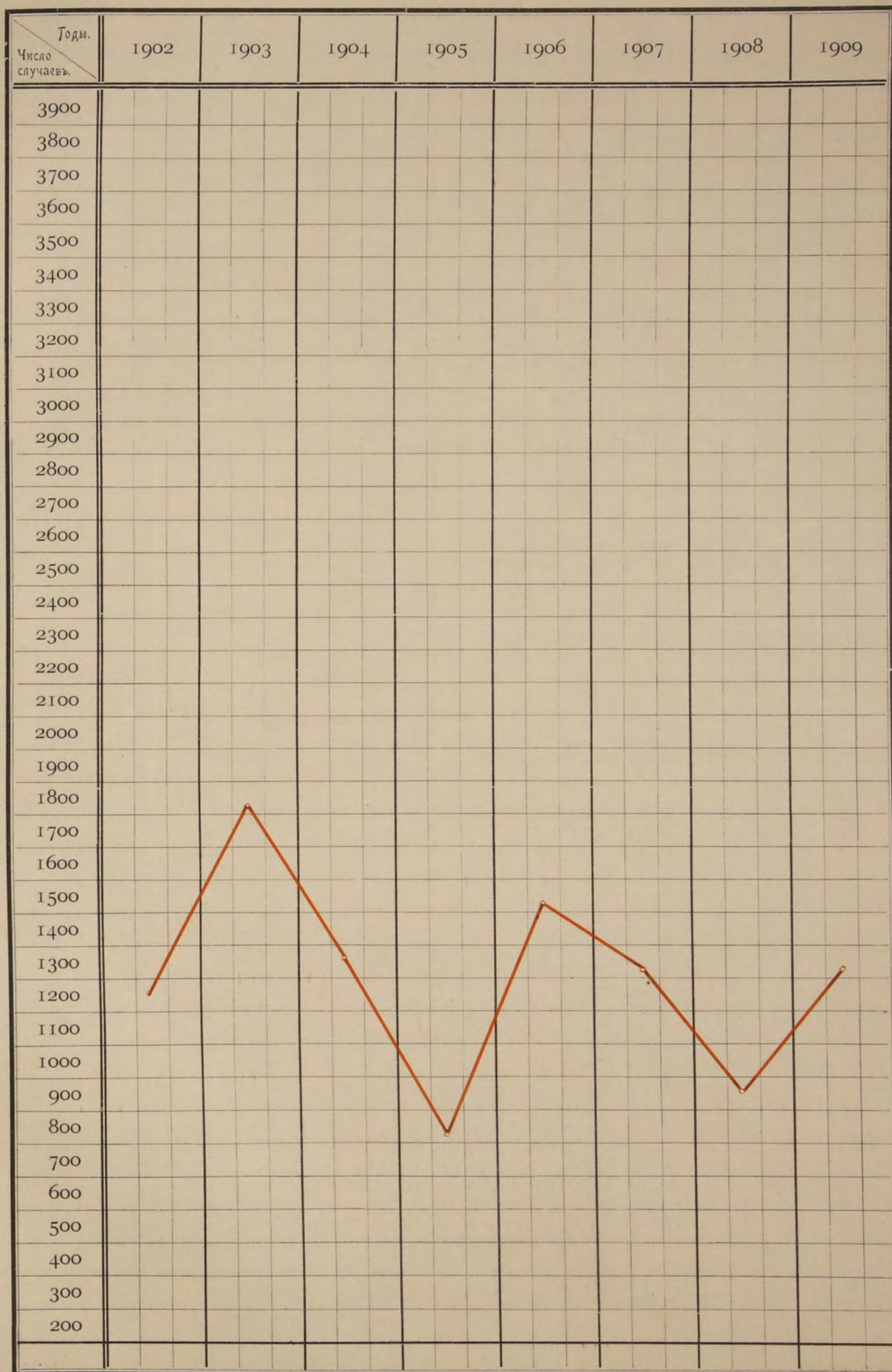
Бакинское градоначальство.

№ 12.



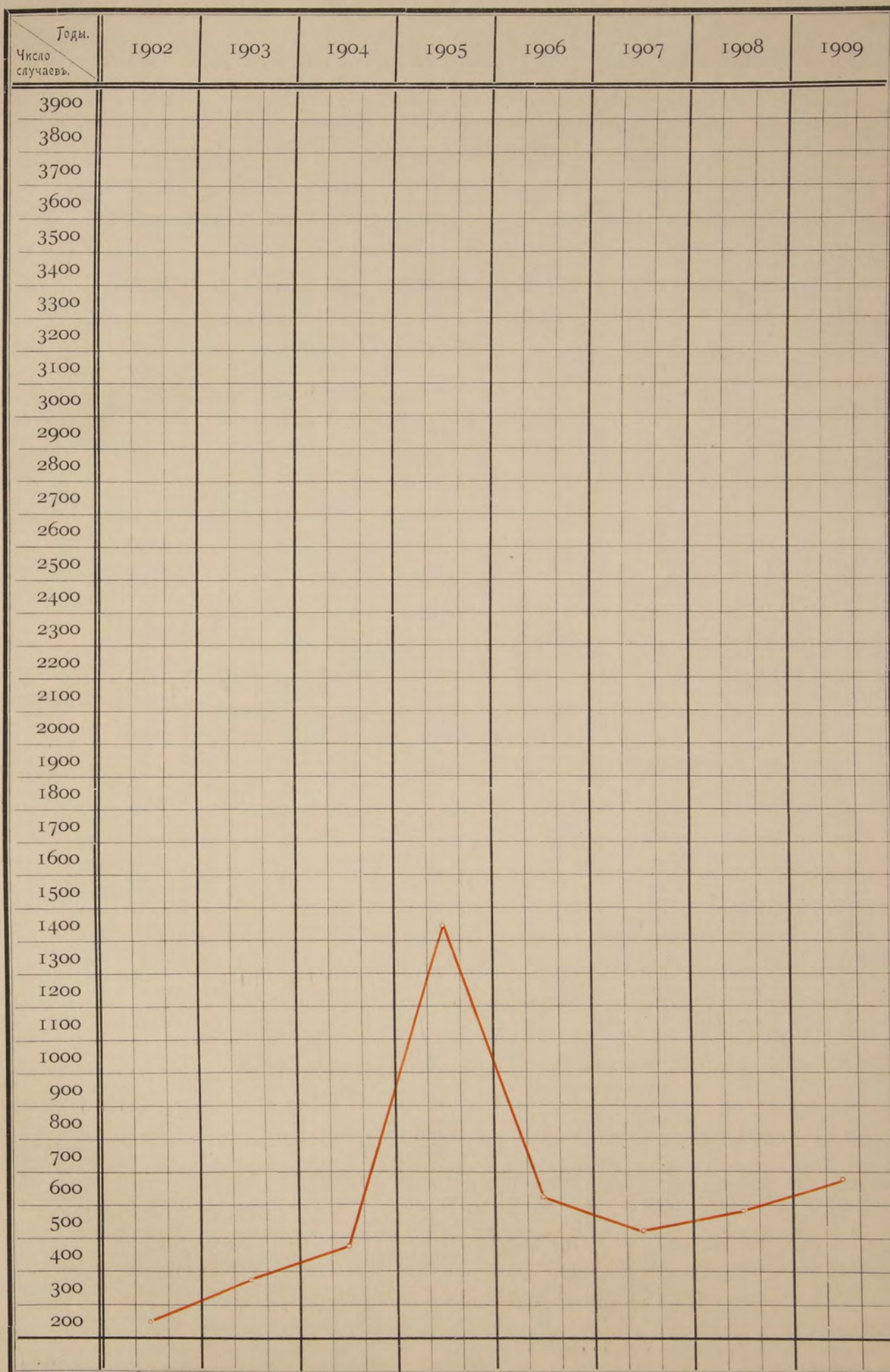
Терская область.

№ 13.



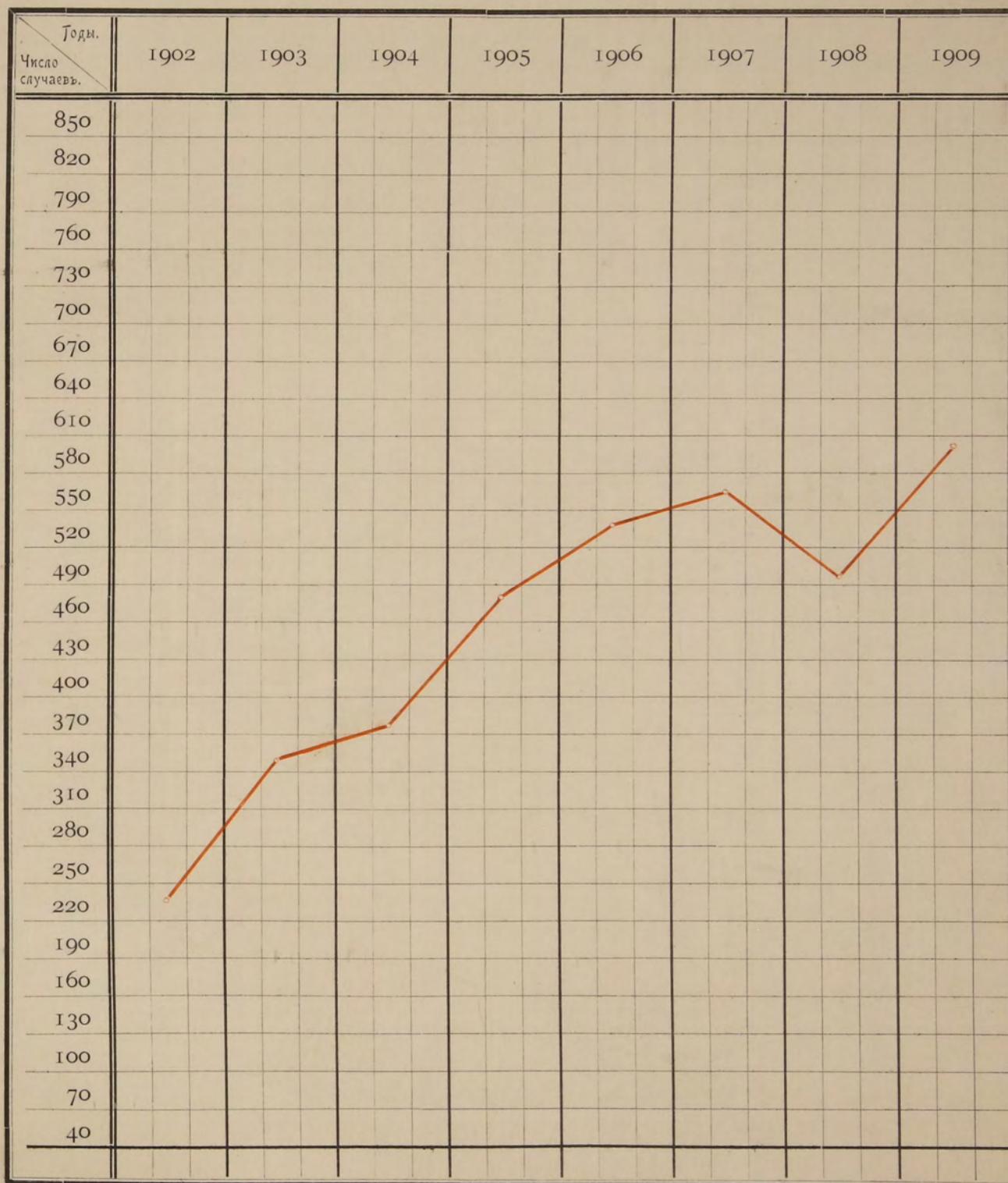
Эриванская губернія.

№ 14.



Дагестанская обл.

№ 15.



Гор. Темиръ-Ханъ-Шура.

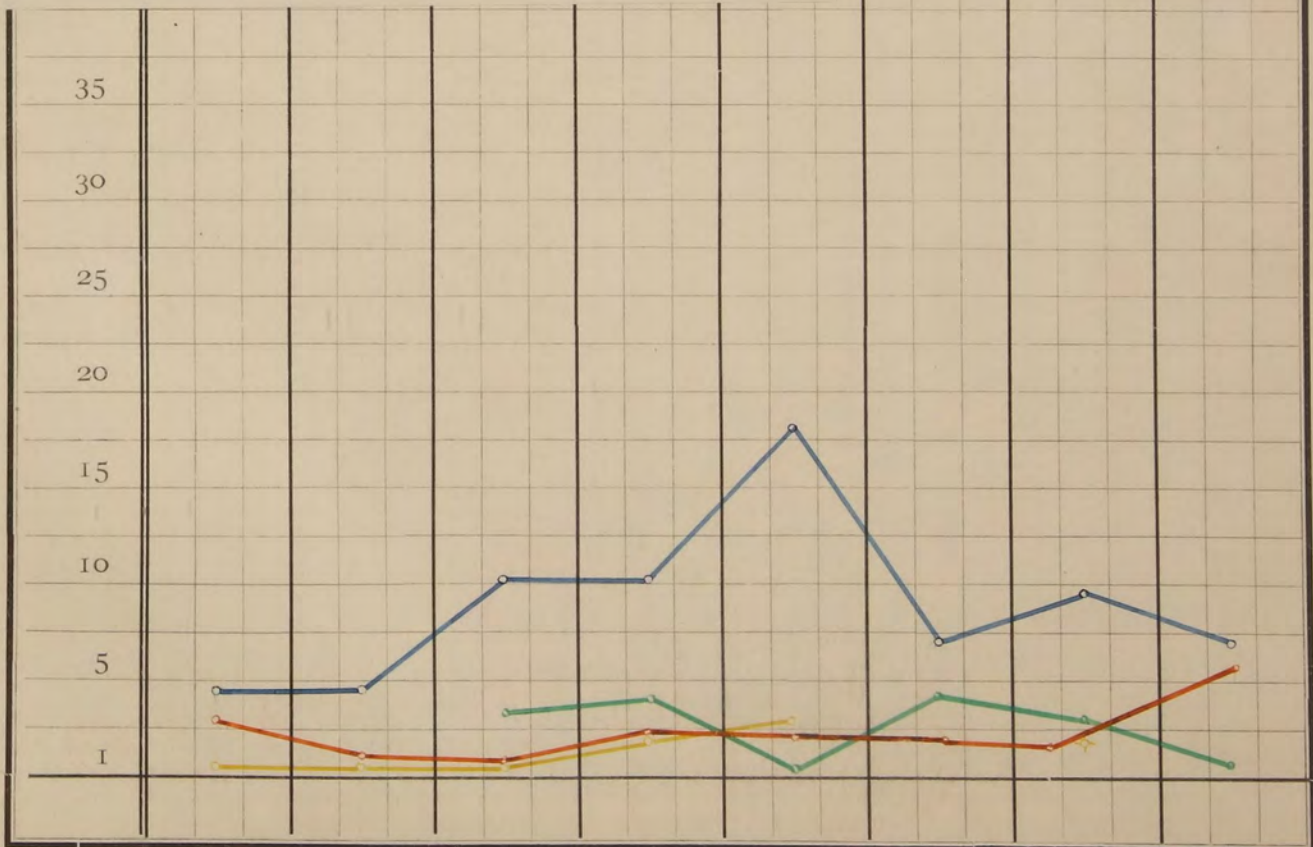
№ 16.

Годы. Число случаевъ.	1902	1903	1904	1905	1906	1907	1908	1909
85								
80								
75								
70								
65								

Въ Дагестанскую область входят города: Темиръ-Ханъ-Шура, Дербентъ и Петровскъ и округа: Темиръ-Ханъ-Шуринскій, Гунибскій, Андійскій, Самурскій, Кази-Кумухскій, Аварскій, Кайтаго-Табасаранскій, Даргинскій и Кюринскій.

Послѣдующія діаграммы съ № 16 по 27 включительно выражаютъ, согласно § IV объясненія, движеніе преступности по каждому городу и округу упомянутой области отдѣльно, въ видахъ подробнаго выясненія, какого рода преступленія и въ какихъ мѣстностяхъ имѣютъ наклонность къ повышенію, отразившемуся на увеличеніи къ 1909 году общей цифры преступленій по области.

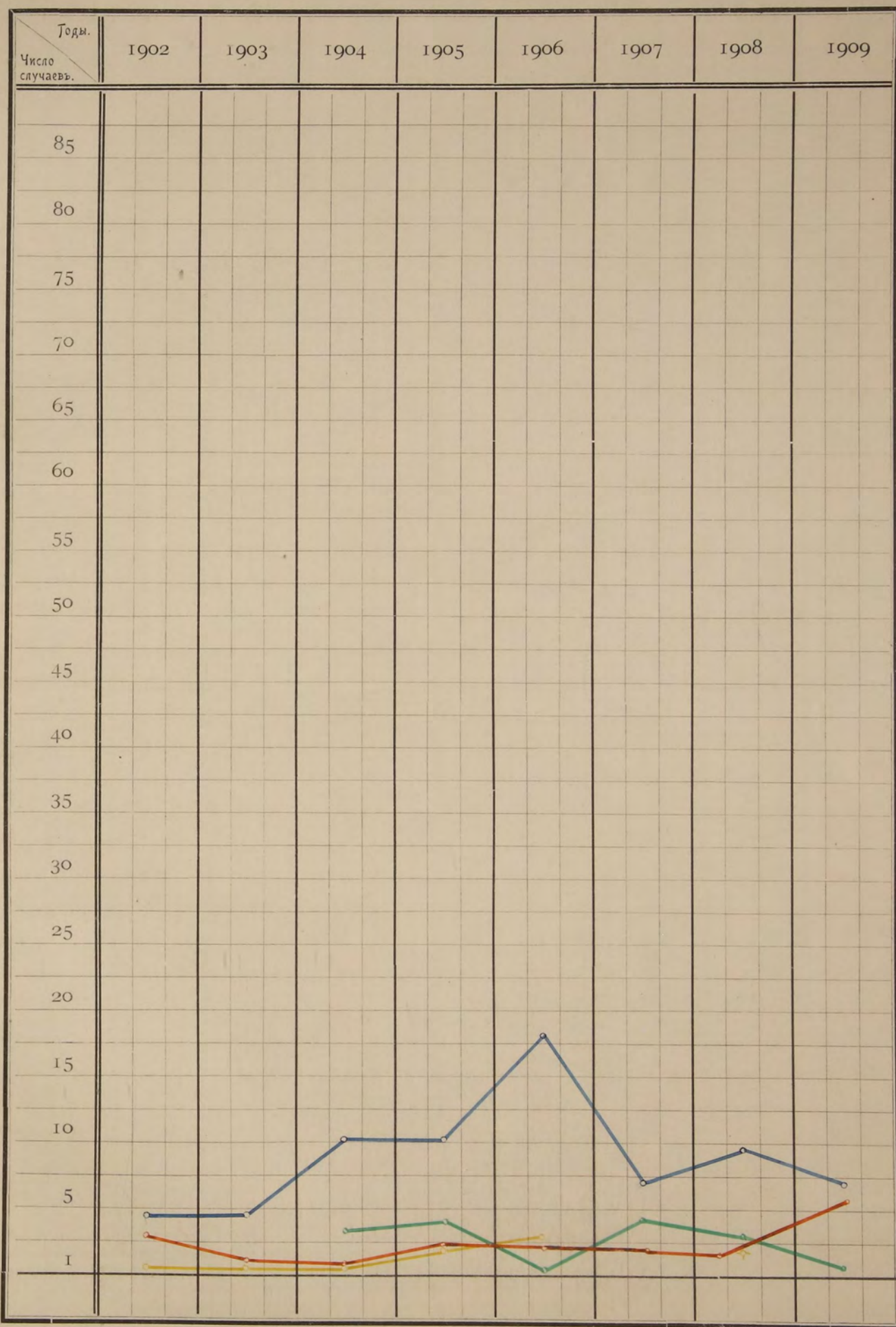
70484



■ пораненія ■ грабежи
■ убійства ■ разбои

Гор. Темиръ-Ханъ-Шура.

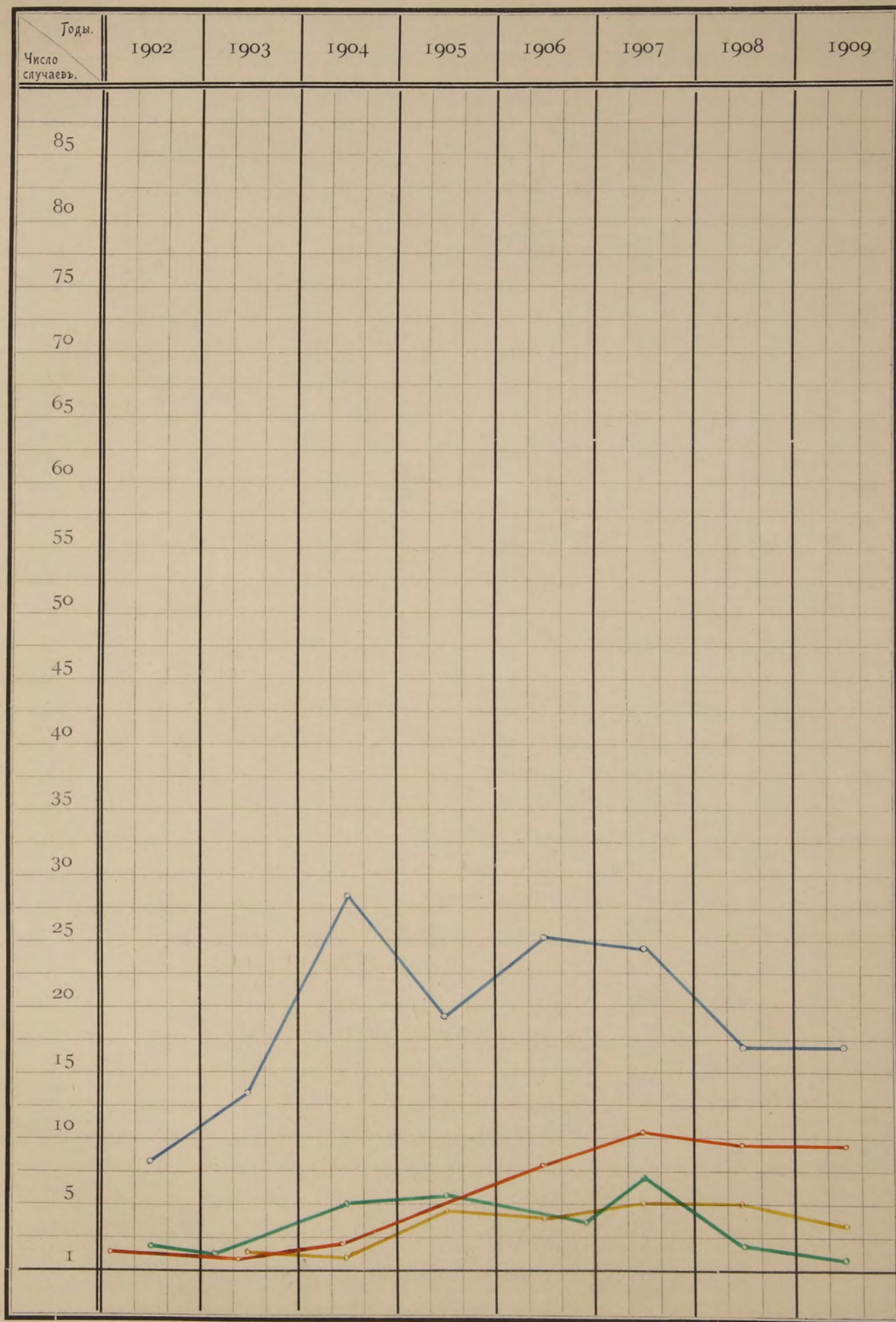
№ 16.



■ поранения ■ грабежи
■ убійства ■ разбои

Гор. Дербентъ.

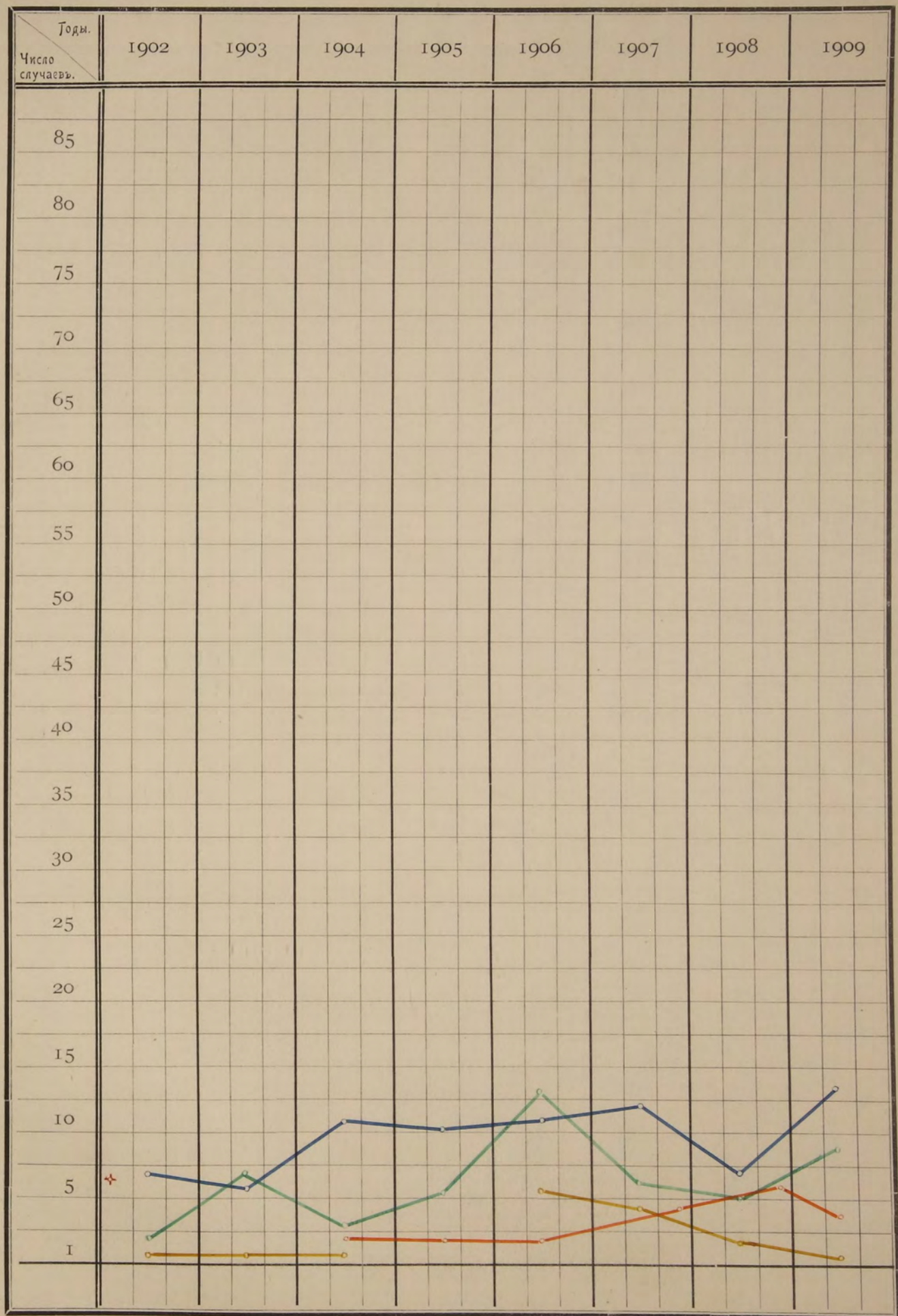
№ 17.



■ пораненія ■ грабежи
■ убійства ■ разбои

Гор. Петровскъ.

№ 18.



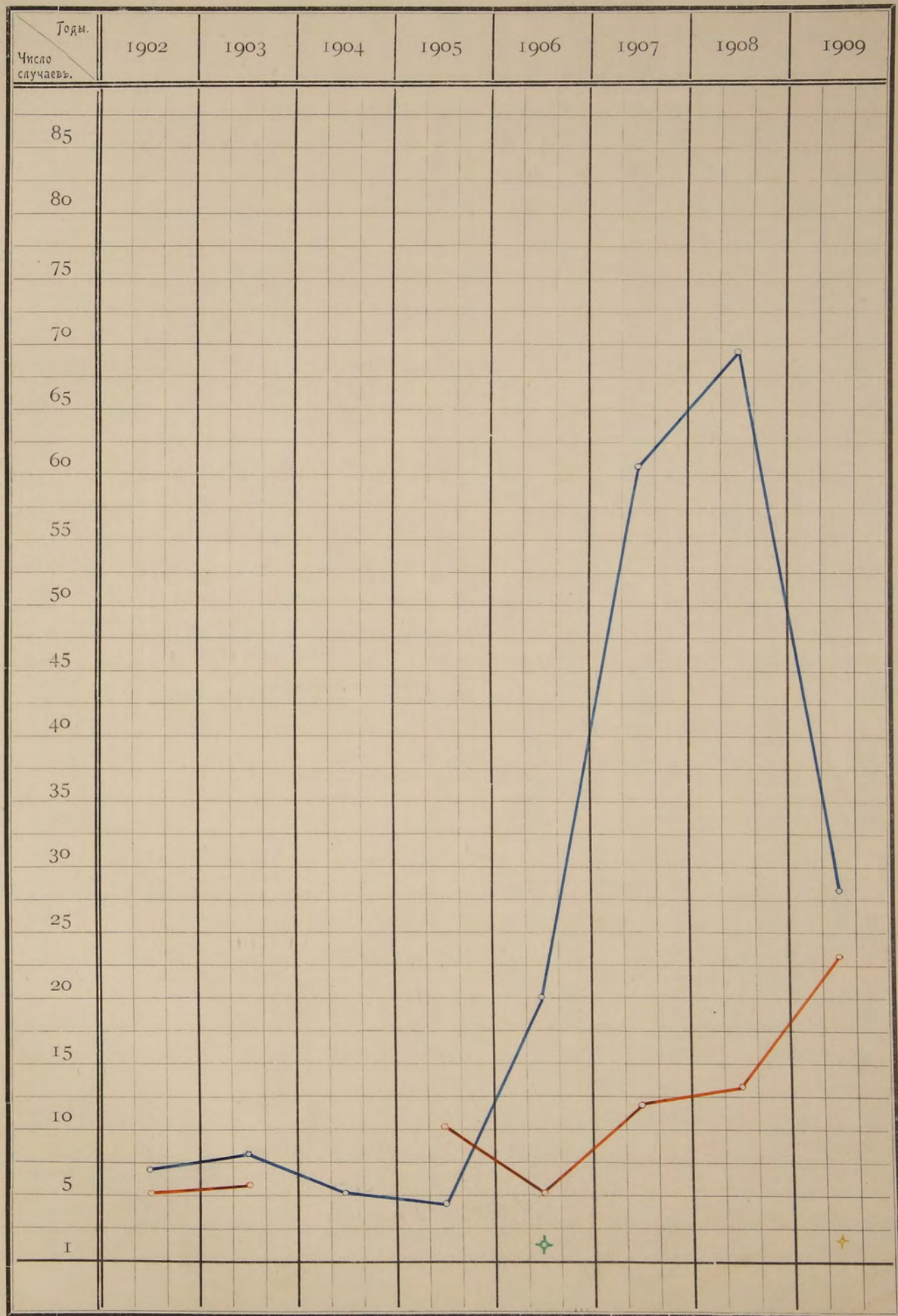
■ пораненія ■ грабежи
■ убійства ■ разбои

Окр. Темиръ-Ханъ-Шуринскій. № 19.



Окр. Гунибскій.

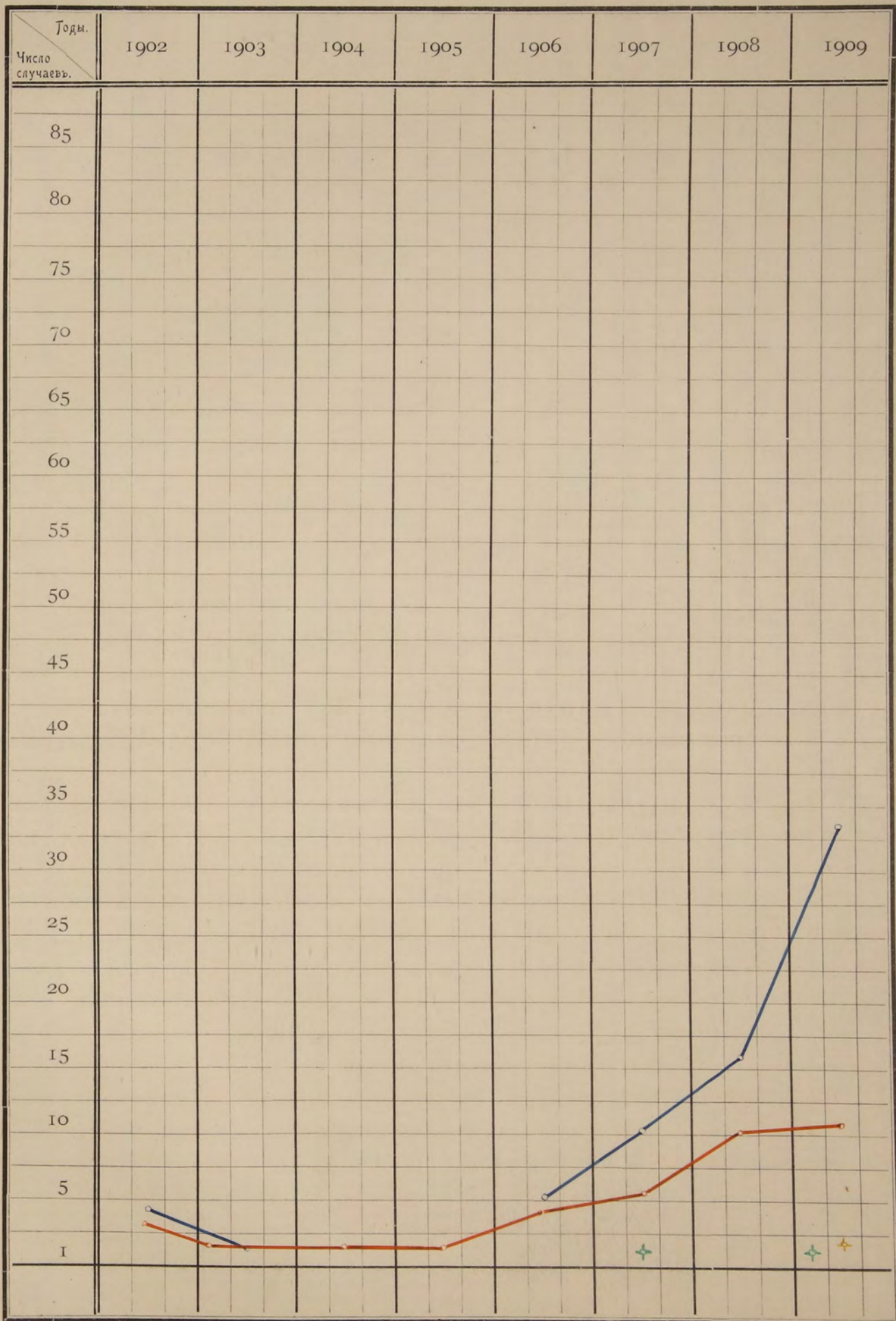
№ 20.



■ пораненія ■ грабежи
■ убийства ■ разбои

Окр. Андійскій.

№ 21.



■ пораненія ■ грабежи
■ убііства ■ разбои

Окр. Самурскій.

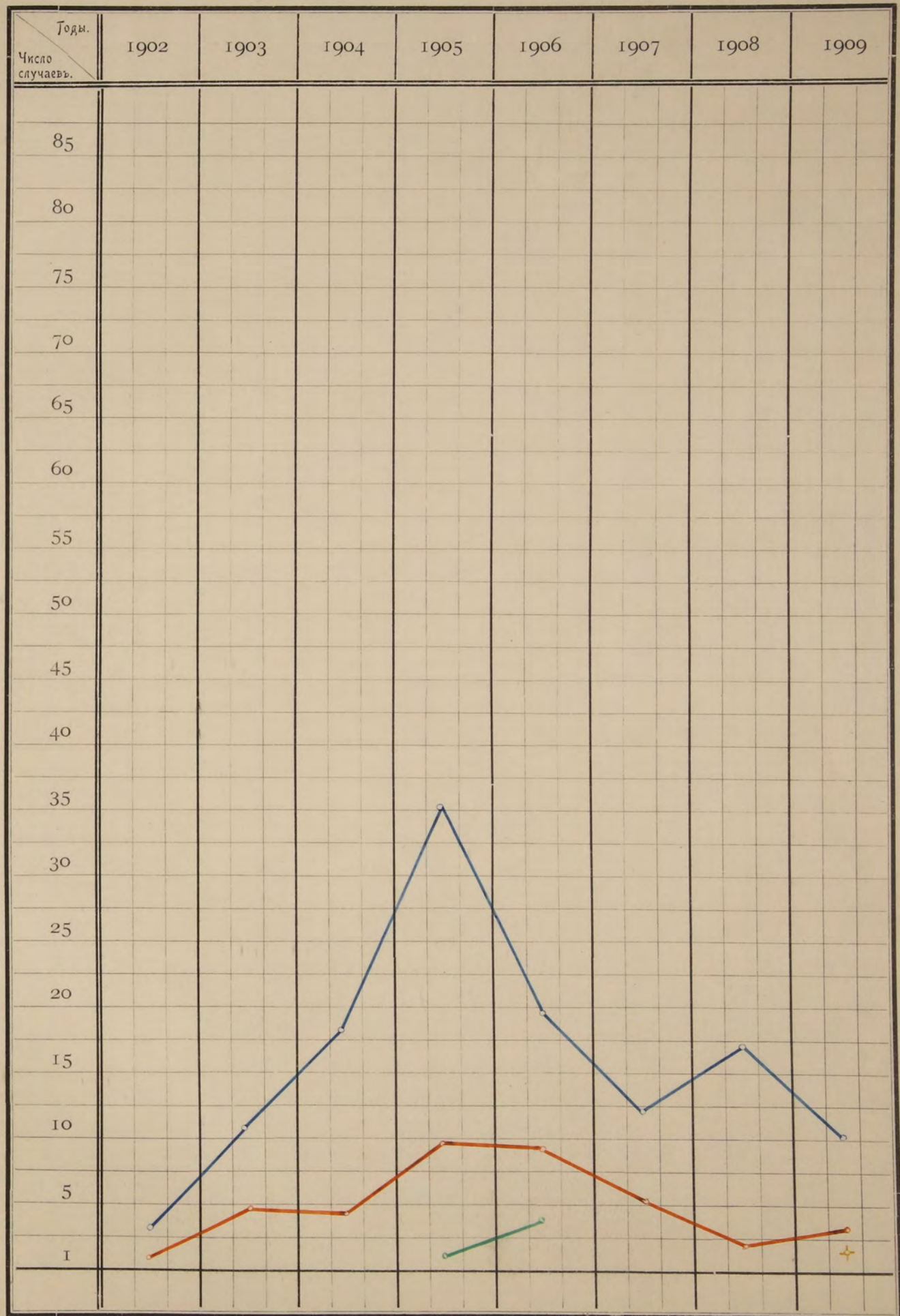
№ 22.



■ пораненія ■ грабежи
■ убійства ■ разбои

Окр. Кази-Кумухскій.

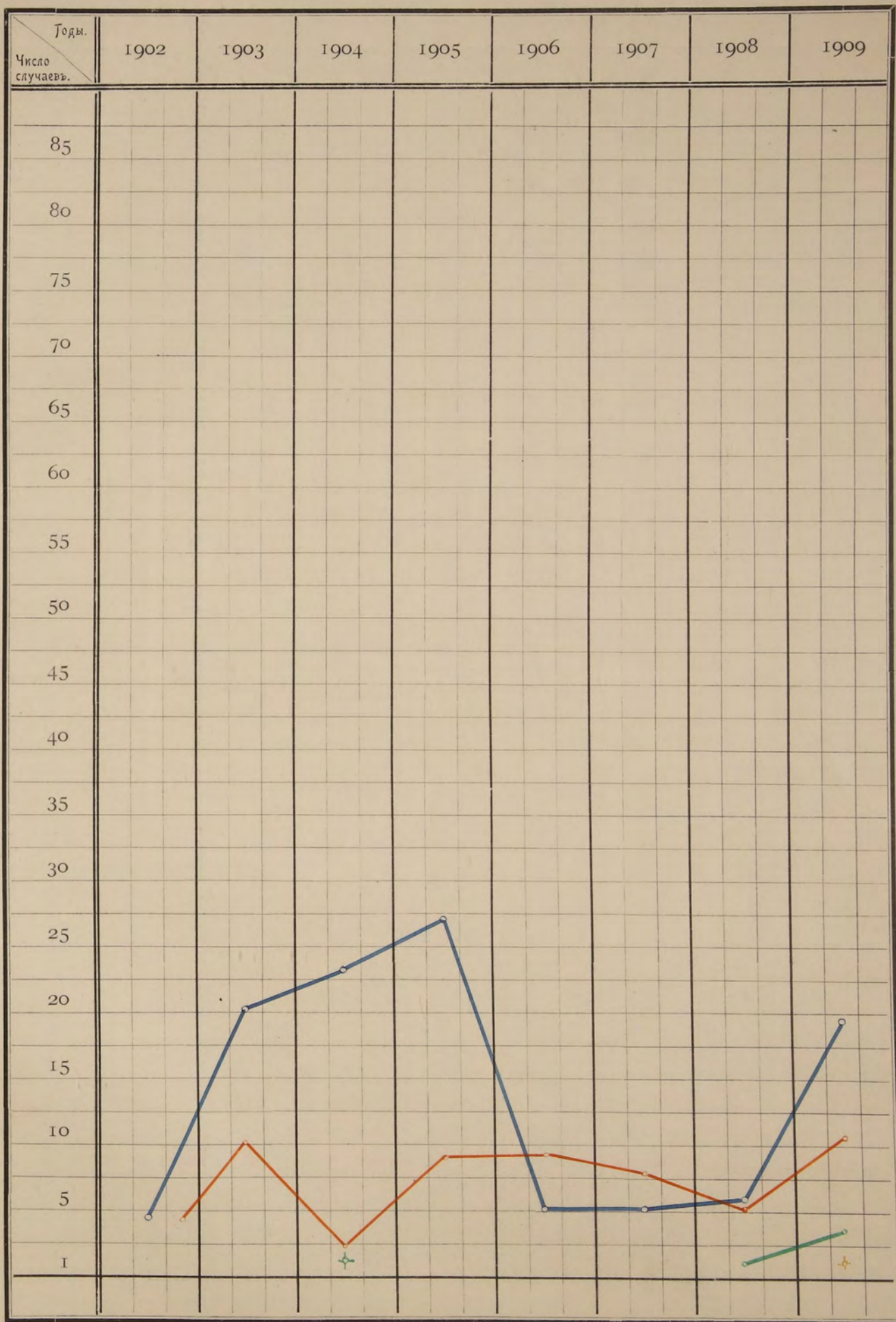
№ 23.



■ пораненія ■ грабежи
■ убійства ■ разбои

Окр. Аварскій.

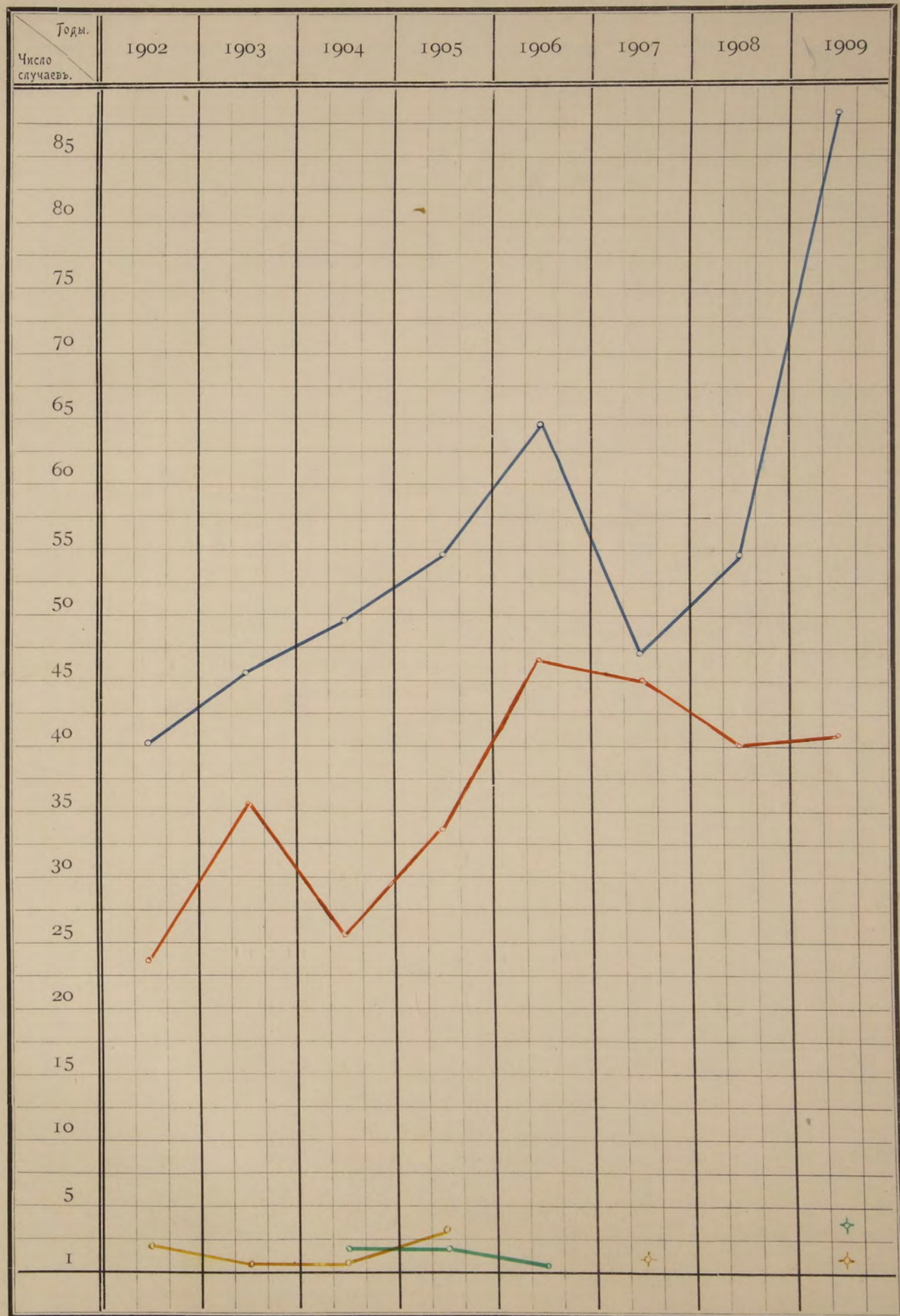
№ 24.



■ пораненія ■ грабежи
■ убііства ■ разбои

Окр. Кайтаго-Табасаранскій.

№ 25.



■ пораненія ■ грабежи
■ убійства ■ разбои

Окр. Даргинскій.

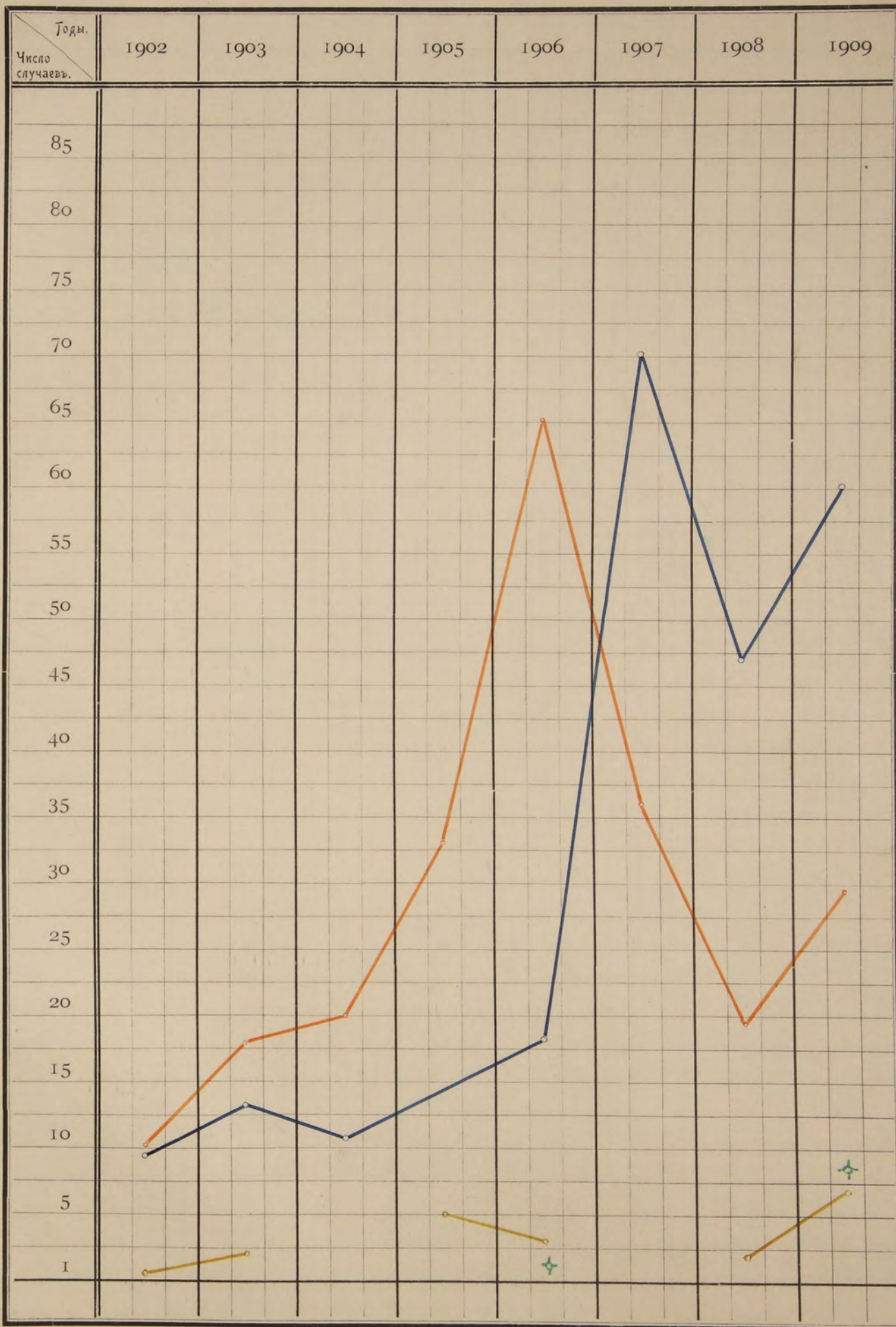
№ 26.



■ пораненія ■ грабежи
■ увійства ■ разбои

Окр. Кюринскій.

№ 27.

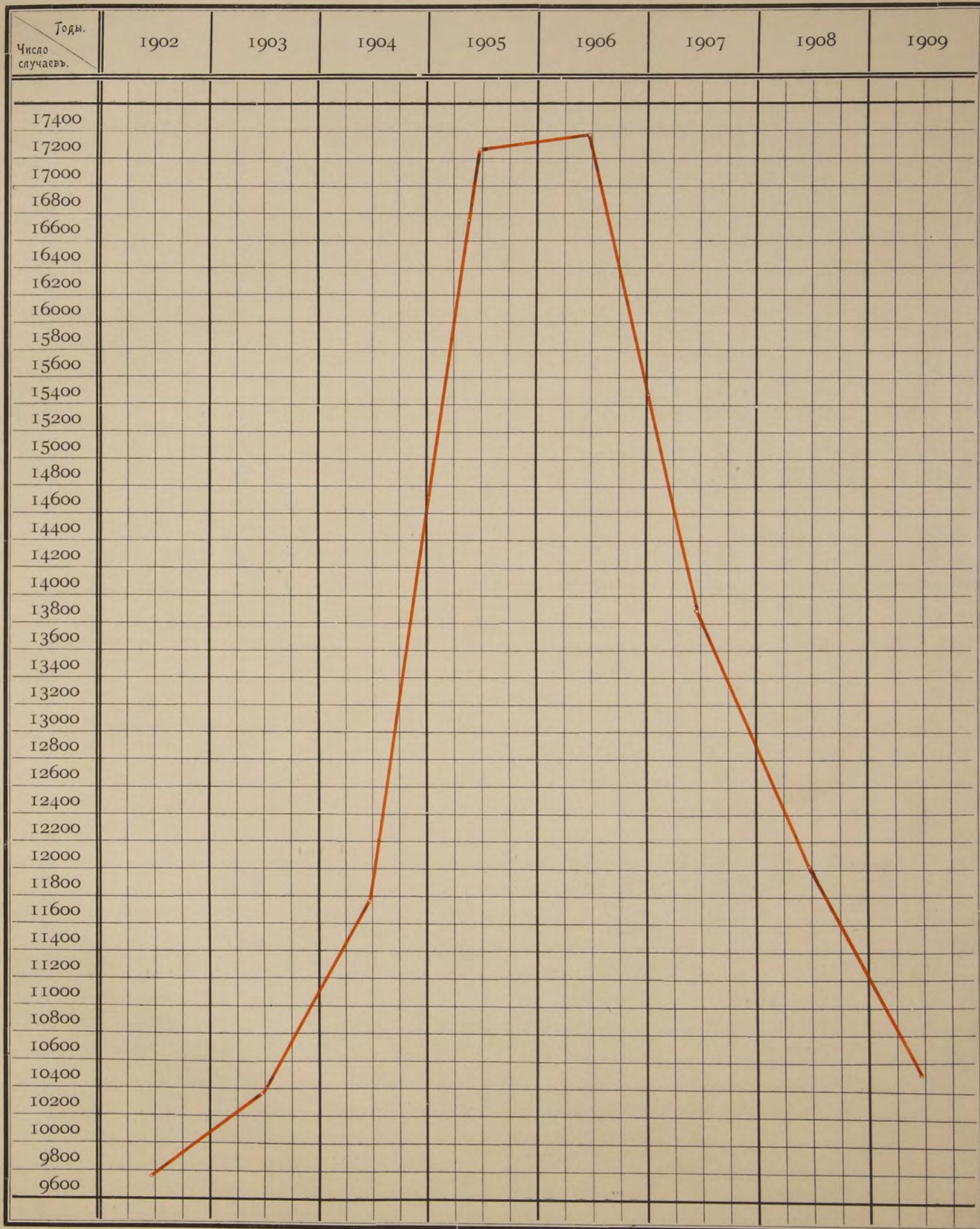


■ пораненія ■ грабежи
■ убійства ■ разбои

ДІАГРАММА

преступности Кавказскаго края въ періодъ времени
съ 1902 по 1909 г.г.

№ 28.



ВѢДОМОСТЬ

о числѣ разбоевъ, грабежей, убійствъ и пораненій, имѣвшихъ мѣсто въ предѣлахъ Кавказскаго края въ періодъ времени съ 1902 по 1909 г.г.

Наименованіе преступленій. Губерніи, области и округа.	1902					1903					1904					1905					1906					1907					1908					1909				
	Разбоевъ.	Грабежей.	Убійствъ.	Пораненій.	В С Е Г О.	Разбоевъ.	Грабежей.	Убійствъ.	Пораненій.	В С Е Г О.	Разбоевъ.	Грабежей.	Убійствъ.	Пораненій.	В С Е Г О.	Разбоевъ.	Грабежей.	Убійствъ.	Пораненій.	В С Е Г О.	Разбоевъ.	Грабежей.	Убійствъ.	Пораненій.	В С Е Г О.	Разбоевъ.	Грабежей.	Убійствъ.	Пораненій.	В С Е Г О.	Разбоевъ.	Грабежей.	Убійствъ.	Пораненій.	В С Е Г О.					
Гор. Тифлисъ	2	38	35	92	167	—	37	32	97	166	3	27	23	104	157	10	73	123	193	399	41	138	160	207	546	58	184	186	154	582	34	117	146	159	456	28	86	89	163	366
Бакинское Градоначальство	—	51	27	57	135	—	61	38	73	172	—	103	72	103	278	1	883	750	442	2076	32	511	497	375	1415	21	537	464	480	1502	26	633	478	449	1586	14	213	75	317	619
Тифлисская губернія	66	59	208	217	550	21	103	310	254	638	30	61	339	245	675	58	142	365	288	853	100	156	368	223	847	36	159	165	149	509	43	111	201	156	511	60	128	171	223	582
Бакинская губернія	291	699	366	1356	376	831	519	1726	401	804	580	1785	708	1059	667	2434	767	964	712	2443	448	652	508	1608	336	720	353	1409	310	591	286	1187								
Елисаветпольская губернія	637	226	1058	314	2235	498	220	999	223	1940	532	121	1115	258	2026	961	258	1607	179	3005	1391	458	1522	211	3582	855	244	1124	169	2332	810	218	759	212	1999	394	117	646	270	1427
Эриванская губернія	3	37	98	134	272	5	61	160	140	366	9	64	219	174	466	18	208	815	385	1426	18	100	282	212	612	9	85	173	189	456	8	80	174	206	468	13	71	197	298	579
Кутаисская губернія	34	85	72	166	357	18	100	121	200	439	78	161	96	170	505	133	210	164	139	646	184	301	188	127	800	129	301	156	96	682	49	172	81	94	396	35	155	115	200	505
Черноморская губернія	2	15	14	17	48	1	25	15	18	59	—	26	12	16	54	9	41	31	29	110	9	52	43	21	125	5	56	31	43	135	4	48	26	24	102	2	32	17	23	74
Терская область	128	321	271	547	1267	219	311	280	1009	1819	197	291	313	569	1370	142	381	147	174	844	187	309	204	817	1517	198	299	178	635	1310	195	285	249	229	958	234	311	215	543	1303
Кубанская область	155	373	484	1570	2582	245	249	685	900	2079	160	570	775	1905	3410	310	586	985	1988	3869	493	715	1094	1605	3307	507	572	990	1097	3166	486	458	834	1157	2935	409	395	692	1084	2580
Дагестанская область	7	7	70	158	242	6	8	119	213	346	12	17	92	257	378	16	26	134	302	478	23	43	199	273	538	12	35	181	332	560	17	17	147	318	499	23	36	181	368	608
Карская область	10	31	56	99	196	5	18	54	110	187	5	35	78	105	223	103	128	110	103	444	37	102	122	100	361	44	78	96	164	382	45	96	110	126	377	16	79	79	128	302
Батумская область	1	20	43	64	128	—	14	43	62	119	4	25	76	90	195	99	26	153	99	377	39	29	143	78	289	34	21	150	47	252	40	20	78	69	207	7	22	60	60	149
Сухумскій округъ	1	13	21	21	56	1	12	23	43	79	6	35	25	37	103	35	90	49	45	219	64	62	48	20	194	54	113	48	31	246	66	71	27	26	190	14	46	38	57	155
Закатальскій округъ	5	13	39	82	139	1	6	25	84	116	5	25	43	63	136	13	65	32	74	184	37	37	59	62	195	9	61	55	50	175	8	49	49	47	153	6	38	41	65	150
И Т О Г И *)	1051	1289	3195	3904	9730	1020	1225	4335	3945	10301	1041	1561	4032	4676	11761	1918	3117	6524	5107	17364	2595	3013	5893	5043	17371	1981	2745	4649	4144	13957	1831	2375	4079	3625	12246	1255	1729	3207	4085	10586

Примечаніе: *) Въ общія цифровыя данныя о разбояхъ и грабежахъ не вошли данныя о названныхъ преступленіяхъ по Бакинской губерніи въ виду того, что свѣдѣнія о разбояхъ и грабежахъ по этой губерніи сообщены Губернаторомъ въ одной общей суммѣ.

О Б Щ И Я

цифровыя данныя о числѣ разбоевъ, грабежей, убійствъ и пораненій, имѣвшихъ мѣсто въ предѣлахъ Кавказскаго края въ періодъ времени съ 1902 по 1909 г.г.

Годы. Названіе мѣстностей.	1902	1903	1904	1905	1906	1907	1908	1909	Всего.
Гор. Тифлисъ	167	166	157	399	546	582	456	366	2839
Бакинское Градонач. . .	135	172	278	2076	1415	1502	1586	619	7783
Тифлисская губернія. . .	550	688	675	853	847	509	511	582	5215
Бакинская губернія. . . .	1356	1726	1785	2434	2443	1608	1409	1187	13948
Елисаветпольская губ. . .	2235	1940	2026	3005	3582	2392	1999	1427	18606
Эриванская губернія. . . .	272	366	466	1426	612	456	468	579	4645
Кутаисская губернія. . . .	357	439	505	646	800	682	396	505	4330
Черноморская губ.	48	59	54	110	125	135	102	74	707
Терская область	1267	1819	1370	844	1517	1310	958	1303	10388
Кубанская область.	2582	2079	3410	3869	3907	3166	2935	2580	24528
Дагестанская область . . .	242	346	378	478	538	560	499	608	3649
Карсская область.	196	187	223	444	361	382	377	302	2472
Батумская область.	128	119	195	377	289	252	207	149	1716
Сухумскій округъ	56	79	103	219	194	246	190	155	1242
Закатальскій округъ. . . .	139	116	136	184	195	175	153	150	1248
	9730	10301	11761	17364	17371	13957	12246	10586	103316



