



11302
7
X

СТАТИСТИКА
РОССИЙСКОЙ ИМПЕРІИ.
XXIX.

ВОЛОСТИ И НАСЕЛЕННЫЯ МѢСТА

1893 года.

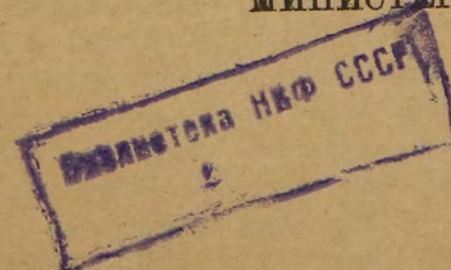
Выпускъ 11.

ЕНИСЕЙСКАЯ ГУБЕРНІЯ.



ИЗДАНИЕ

ЦЕНТРАЛЬНАГО СТАТИСТИЧЕСКАГО КОМИТЕТА
МИНИСТЕРСТВА ВНУТРЕННИХЪ ДѢЛЪ.



С.-ПЕТЕРБУРГЪ.

1895.

39

R

62747

Печатано по распоряженію Господина Министра Внутреннихъ Дѣлъ.



Типо-Литографія Ю. Я. Римана. Бассейная, 48.



Въ 1887 г. Господинъ Министръ Внутреннихъ Дѣлъ призналъ необходимымъ, согласно докладу Центрального Статистическаго Комитета, составить для всей Россійской Имперіи общую карту губерній и областей, съ нанесеніемъ на нее въ каждомъ уѣздѣ границъ волостей, гминъ и другихъ мелкихъ единицъ административнаго дѣленія и, по возможности, всѣхъ существующихъ поселеній.

Для выполнения сего Центральнымъ Статистическимъ Комитетомъ были разосланы во всѣ уѣзды по крестьянскимъ дѣламъ присутствія и замѣняющія ихъ учрежденія губерній и областей Европейской Россіи отдѣльные экземпляры 10-ти-верстной карты (г.-м. Стрѣльбицкаго), по губерніямъ же и областямъ Азіатской Россіи — 100-верстной карты, изданія Главнаго Штаба, съ тѣмъ, чтобы, кромѣ выполнения порученія Господина Министра, на этихъ картахъ также были исправлены и нанесены вновь тѣ селенія, которыя пропущены, и равно исключены поселенія уже по какимъ либо причинамъ несуществующія или неправильно нанесенныя. Независимо отъ такого исправленія и дополненія картъ уѣздовъ, было предложено составить одновременно списки всѣхъ селеній по каждой волости въ отдѣльности, съ показаніемъ наличнаго числа душъ, какъ мужскаго, такъ и женскаго пола въ каждомъ поселкѣ, а также съ указаніемъ числа дворовъ крестьянскихъ, имѣющихъ душевой надѣлъ и входящихъ въ составъ обществъ, и некрестьянскихъ, имѣющихъ лишь осѣдлость въ предѣлахъ волости.

Полученныя обратно, повѣренныя и исправленныя на мѣстахъ карты и списки свѣрялись затѣмъ въ Центральномъ Статистическомъ Комитетѣ съ другими данными, имѣющимися въ его распоряженіи, и переносились на 3-хъ-верстную военнотопографическую карту, причѣмъ исправлялись уѣздныя границы, опредѣлялись волостныя территоріи и отмѣчались пункты, въ которыхъ находятся волостныя правленія.

Оконченныя разработкою свѣдѣнія по отдѣльнымъ губерніямъ, Комитетъ печаталъ по каждой губерніи особыми выпусками, которые должны были, согласно предположенному плану, въ совокупности составить изданіе, подъ заглавіемъ: «Волости и Гмины 1890 года». Такимъ образомъ, въ теченіи 1892 года напечатаны и изданы свѣдѣнія по губерніямъ и областямъ Европейской Россіи и Привислянскимъ, а также и по Кавказскимъ, размѣщенныя по обширности труда въ трехъ (XV, XVI и XVII) выпускахъ «Статистики Россійской Имперіи», причѣмъ къ каждому выпуску приложены схематическія карты губерній, съ показаніемъ границъ волостей и пунктовъ нахождения волостныхъ правленій.

Одновременно съ собираніемъ свѣдѣній о населенныхъ пунктахъ въ Европейской Россіи, таковыя были затребованы также изъ губерній и областей Азіатской Россіи, и на основаніи возвращенныхъ комитету — повѣренныхъ и исправленныхъ — картъ предполагалось нанести на общую карту всѣ селенія и волостныя границы. Но въ виду того, что по Азіатской Россіи имѣется лишь карта въ 100-верстномъ масштабѣ, вслѣдствіе чего въ округахъ и уѣздахъ со скученнымъ населеніемъ не представлялось возможнымъ умѣстить на картѣ всѣ селенія и границы волостей, — предположеніе Комитета объ изданіи волостей и схематическихъ картъ по Азіатской Россіи было отложено.

За сямъ, когда дѣло проложенія желѣзнодорожнаго пути черезъ Сибирь обратило на себя Высочайшее вниманіе въ БОЗѢ ПОЧИВШАГО ГОСУДАРЯ ИМПЕРАТОРА АЛЕКСАНДРА III, и по Его повелѣнію, для скорѣйшаго осуществленія проложенія дороги, былъ образованъ подъ предсѣдательствомъ ЕГО ИМПЕРАТОРСКАГО ВЕЛИЧЕСТВА, нынѣ Благополучно Царствующаго ГОСУДАРЯ ИМПЕРАТОРА, Комитетъ Сибирской желѣзной дороги, Господинъ Министръ Внутреннихъ Дѣлъ, находя крайне важнымъ и настоятельно необходимымъ составленіе списковъ населенныхъ мѣстъ Азіатской Россіи, по крайней мѣрѣ по тѣмъ губерніямъ и областямъ, по которымъ должна пролегать Сибирская желѣзная дорога, предложилъ Центральному Статистическому Комитету составить подробную карту этой части Россійской Имперіи, показавъ на ней предначертанный Высочайшею Волею путь, съ нанесеніемъ по возможности всѣхъ селеній, свободныхъ казенныхъ земель, лѣсовъ, мѣстностей, изобилующихъ минеральными богат-

ствами, а равно и волостныхъ границъ. Кромѣ того, Комитету поручено было затребовать отъ начальниковъ губерній и областей телеграммою исправленія и повѣрки имѣвшихся уже списковъ населенныхъ мѣстъ и издать таковыя.

Во исполненіе сего Центральнымъ Статистическимъ Комитетомъ нынѣ составлены: во-1-хъ, общая рукописная карта Сибири въ масштабѣ 15 верстъ въ дюймъ или $\frac{1}{630.000}$ и во-2-хъ, списки волостей и населенныхъ мѣстъ означенныхъ губерній и областей, съ приложеніемъ возможно полнаго физико-географическаго и экономическаго описанія таковыхъ.

Списки населенныхъ мѣстъ губерній и областей Азіатской Россіи, къ печатанію коихъ приступлено, издаются отдѣльными выпусками подъ заглавіемъ „Волости и населенныя мѣста 1893 года“. Они состоятъ во-1-хъ, изъ общаго очерка губерніи или области, въ которомъ дается описаніе ея въ физико-географическомъ отношеніи, затѣмъ излагаются свѣдѣнія о населеніи и объ источникахъ благосостоянія послѣдняго, какъ-то: земледѣліи, скотоводствѣ и другихъ промыслахъ, заводской промышленности и торговлѣ; и во-2-хъ, изъ списковъ волостей и населенныхъ мѣстъ губерніи или области, съ цифровыми данными за 1892 г., касательно числа крестьянскихъ и некрестьянскихъ дворовъ и наличнаго населенія обоихъ половъ каждаго селенія и города, о количествѣ земли, находящейся въ пользованіи крестьянъ и казаковъ по свѣдѣніямъ, полученнымъ отъ губернаторовъ и изъ Главнаго Управленія Казачьихъ войскъ и, гдѣ было возможно, данныя о числѣ крупнаго и мелкаго скота.

Въ виду того, что по нѣкоторымъ губерніямъ и областямъ имѣлись болѣе, а по другимъ менѣе подробныя свѣдѣнія, однородность графъ и рубрикъ въ отдѣльныхъ выпускахъ, къ сожалѣнію, не можетъ быть выдержана.

Кромѣ того, по губерніямъ и областямъ и ихъ отдѣльнымъ уѣздамъ приведены цифровыя данныя о пространствѣ суши и значительныхъ внутреннихъ водъ, по г.-м. Стрѣльбицкому, частью же вычисленныя вновь, въ случаѣ измѣненія административныхъ границъ, и показана густота сельскаго населенія на кв. версту.

Къ каждому выпуску „Волостей и населенныхъ мѣстъ“ приложена схематическая карта, съ обозначеніемъ волостныхъ границъ, пунктовъ волостныхъ правленій и нанесеніемъ всѣхъ селеній, какія можно было умѣстить на этихъ небольшихъ картахъ. По отпечатаніи отдѣльныхъ выпусковъ, изъ нихъ предположено составить три тома: въ I-й войдутъ—области Акмолинская, Амурская, Тургайская, Иркутская и Якутская (отпечатанныя), Забайкальская, Приморская, Семипалатинская и Семирѣченская; во II-й томъ — губерніи: Тобольская и Енисейская (отпечатанныя) и въ III-й (отпечатанный)—Томская; къ каждому тому будутъ приложены, кромѣ картъ губерній и областей, алфавитный указатель волостей и населенныхъ мѣстъ.

Составленіе 15-ти-верстной карты было возложено на мл. редактора Центрального Статистическаго Комитета А. Н. Петровскаго, подъ руководствомъ котораго разработаны и составлены настоящій выпускъ 11 состоящимъ въ Комитетѣ Н. П. Швейкинымъ.

Директоръ Центрального Статистическаго Комитета

Н. Тройницкій.

20 Января 1895 года.

Енисейская губернія.

Общій очеркъ.

Енисейская губернія, составляя западную часть Восточной Сибири, занимает почти весь водный бассейнъ рѣки Енисея и его трехъ главнѣйшихъ притоковъ — Тунгусокъ, за исключеніемъ лишь верховьевъ этихъ рѣкъ. На сѣверѣ границу губерніи составляетъ Ледовитый океанъ на протяженіи около 350 верстъ по береговой линіи, вдающійся въ материкъ заливами: Анабарскій, Нордвикъ, Хатангскій, Св. Фаддея, Таймырскій, Енисейскій, Гыданскій, Юрубейскій, Обская губа и Тазовская; близлежащіе острова точно также причисляются къ Енисейской губерніи, изъ нихъ самыя замѣчательныя Таймыръ, Моржовые, Каменные, Диксона, Сибирякова и группы острововъ при устьѣ Енисея и въ Тазовской губѣ. Съ сѣверо-востока губернія граничитъ Вилюйскимъ и Олекминскимъ округами Якутской области, при чемъ границу отъ Ледовитаго океана на протяженіи около 700 в. къ югу составляетъ р. Анабара. Пересѣкая р. Нижнюю Тунгуску почти подъ 65° с. ш. граница слѣдуетъ затѣмъ по притоку ея р. Илимпеѣ и начиная съ половины теченія послѣдней отдѣляетъ Енисейскій и Канскій округа отъ округовъ Киренскаго и Нижнеудинскаго Иркутской губерніи. Часть этой границы на сѣверѣ слѣдуетъ теченію р. Средней Тунгуски до слиянія ея съ р. Тетеро и затѣмъ по р. р. Котѣ и Едермѣ, притокамъ Верхней Тунгуски, а большая часть границы съ Нижнеудинскимъ округомъ идетъ по р. Бирюссѣ и ея притоку Тагулу. Далѣе съ юга губернія отдѣлена отъ Китайской Имперіи на всемъ протяженіи горною цѣпью Саянскаго хребта. На юго-западѣ и западѣ губернія граничитъ съ округами Кузнецкимъ, Маринскимъ и Томскимъ Томской губерніи и на сѣверо-западѣ до самаго Ледовитаго океана съ Сургутскимъ и Березовскимъ округами Тобольской губерніи. Протяженіе естественныхъ границъ въ этой части очень незначительно; только отъ Кузнецкаго и южной части Маринскаго округовъ губернія отдѣлена на югѣ горною цѣпью Алатау и сѣвернѣе отрогами ея, извѣстными подъ названіемъ Урала; также часть границы отдѣляющей Ачинскій округъ отъ Маринскаго слѣдуетъ теченію р. р. Чулыма и Урюпа, принадлежащихъ къ бассейну р. Оби. — При наибольшемъ протяженіи съ юга на сѣверъ до 2800 верстъ — отъ самой южной точки границы съ Китаемъ подъ $52^{\circ}21'$ с. ш. до мыса Сѣверо-Восточнаго на Таймырскомъ полуостровѣ подъ $77^{\circ}33'$ с. ш. — и при наибольшей ширинѣ отъ востока къ западу около 1300 верстъ Енисейская губернія по своей величинѣ занимаетъ второе мѣсто среди всѣхъ губерній и областей Имперіи, вслѣдъ за Якутскою областю.

Пространство. Площадь Енисейской губерніи вмѣстѣ съ островами Ледовитаго океана, къ ней причисляющимися, по вычисленіямъ ген.-м. Стрѣльбицкаго равняется 2.246.627,2 кв. верстъ или 46.421,61 кв. миль, т. е. на 45.038,2 кв. верстъ или на 713,51 кв. миль болѣе противъ прежнихъ вы-

численій Швейцера. Отдѣленная отъ Томской губерніи по Высочайшему повелѣнію 22 Іюня 1822 года и открытая 12 Декабря того же года, Енисейская губернія въ настоящее время въ административномъ отношеніи раздѣляется на 6 округовъ: Красноярскій, Енисейскій съ Туруханскимъ приставствомъ, Канскій, Ачинскій, Минусинскій и Усинскій пограничный, послѣдній безъ окружнаго города, открытый лишь съ 1886 года.

Приводимая ниже таблица даетъ пространство округовъ по Стрѣльбицкому и, для сравненія, по старымъ вычисленіямъ Швейцера.

О К Р У Г А.	По Стрѣльбицкому:		По Швейцеру:		Больше или меньше въ о/о.
	кв. верстѣ.	кв. миль.	кв. верстѣ.	кв. миль.	
Красноярскій	19.024,0	393,09	18.155,0	375,30	+ 4,5
Енисейскій собственно	384.406,7	7.942,92	516.907,2	10.683,20	— 34,5
Канскій	70.962,7	1.466,29	82.370,0	1.702,40	— 16,1
Ачинскій	51.485,7	1.063,84	42.398,0	876,20	+ 17,6
Минусинскій съ Усинскимъ пограничнымъ	98.743,9	2.040,32	105.775,0	2.186,10	— 7,1
Туруханское приставство	1.622.004,2	33.515,15	1.445.980,0	29.884,90	+ 10,8
Итого въ губерніи	2.246.627,2	46.421,61	2.211.589,0	45.708,10	+ 1,5
Въ томъ числѣ {	Подъ островами	8.456,2	174,75	—	—
	» озерами	12.697,7	262,59	—	—

Съ 1883 года во всѣхъ округахъ губерніи, за исключеніемъ Туруханскаго края, введено крестьянское самоуправленіе, округа раздѣлены и подраздѣлены на участки, находящіеся въ вѣденіи земскихъ засѣдателей, волости, и сельскія общества. Слѣдующая таблица даетъ число и пространство волостей и участковъ земскихъ засѣдателей каждаго округа (за исключеніемъ Туруханскаго приставства) по свѣдѣніямъ Памятной Книжки Енисейской губерніи за 1891 годъ.

	Число волостей.	Пространство въ квадрат. верстахъ			Число волостей.	Пространство въ квадрат. верстахъ	
		волостей и инородчес. управъ.	участковъ.			волостей и инородчес. управъ.	участковъ.
Красноярскій окр.				Участокъ 3-й . . .	2	—	1.772,20
Участокъ 1-й . . .	2	—	9.306,16	вол. Сухобузимская	—	994,18	—
вол. Заледѣвская . . .	—	8.170,70	—	» Частоостровск.	—	778,02	—
» Погорѣльская . . .	—	1.135,46	—	Участокъ 4-й . . .	2	—	4.344,92
Участокъ 2-й . . .	1	—	3.032,57	вол. Еловская . . .	—	4.051,98	—
вол. Вознесенская . . .	—	3.032,57	—	» Нахвальская . . .	—	292,94	—
				Итого въ округѣ	7	18.455,85	

	Число волостей.	Пространство въ квадрат. верстахъ			Число волостей.	Пространство въ квадрат. верстахъ	
		волостей и инородчес. управъ.	участковъ.			волостей и инородчес. управъ.	участковъ.
Енисейскій округъ				Участокъ 2-й . .	3	—	32.300,55
Участокъ 1-й . .	2	—	14.022,84	вол. Идринская . .	—	14.591,98	—
вол. Казачинская .	—	10.657,24	—	» Тесинская . .	—	2.776,39	—
» Маклаковская .	—	3.365,60	—	» Курагинская . .	—	14.932,88	—
Участокъ 2-й . .	1	—	212.666,87	Участокъ 3-й . .	3	—	15.720,64
вол. Анциферовск.	—	212.666,87	—	вол. Ермаковская .	—	4.854,11	—
Участокъ 3-й . .	2	—	112.361,64	» Шушенская . .	—	5.245,33	—
вол. Пинчугская .	—	75.174,64	—	» Сагайская . .	—	5.621,20	—
» Кежемская . .	—	37.187,00	—	Участокъ 4-й . .	3	—	18.187,03
Участокъ 4-й . .	2	—	19.447,40	вол. Бейская . . .	—	3.904,03	—
вол. Бельская . .	—	3.557,40	—	Инор. Упр. Абаканская	—	7.283,00	—
» Яланская . .	—	15.890,00	—	Аскизская Дума .	—	7.000,00	—
Итого въ округъ	7	358.498,75		Итого въ округъ	11	77.644,09	
Канскій округъ.				Усинскій округъ.			
Участокъ 1-й . .	2	—	25.857,81	Усинское сел. общ.	1	19.172,67	19.172,67
вол. Рыбинская . .	—	11.126,02	—	Ачинскій округъ.			
» Ирбейская . .	—	14.731,79	—	Участокъ 1-й . .	3	—	19.865,65
Участокъ 2-й . .	3	—	15.581,75	вол. Покровская .	—	8.969,27	—
вол. Уринская . .	—	7.471,36	—	» Большеулуйск.	—		—
» Тинская . . .	—	4.556,90	—	Инор. Упр. Мелецкая	—	10.896,38	—
» Анцырская . .	—	3.553,49	—	Участокъ 2-й . .	3	—	23.230,47
Участокъ 3-й . .	3	—	31.174,10	вол. Балахтинская .	—	7.203,84	—
вол. Устьянская .	—	8.262,87	—	» Назаровская . .	—	5.925,89	—
» Тасѣвская . .	—	15.735,87	—	Степн. Дума Кызыльская	—	10.100,74	—
отд. сел. общ. Шелаевское	—	7.175,36	—	Участокъ 3-й . .	2	—	4.807,68
Итого въ округъ	8	72.613,66		вол. Ужурская . .	—	4.807,68	—
Минусинскій округъ.				» Шарыповская .	—		—
Участокъ 1-й . .	2	—	11.435,87	Итого въ округъ	8	47.903,80	
вол. Абаканская .	—	5.557,82	—				
» Новоселовская	—	5.878,05	—				

Итого во всей губернии, кромѣ Туруханскаго приставства, низшихъ административныхъ единицъ 42, въ томъ числѣ волостей 36, отдѣльныхъ сельскихъ обществъ 2, инородныхъ управъ 4. Туруханскій край, составляющій отдѣльное приставство Енисейскаго округа, тоже раздѣляется на 3 участка равносильные волостямъ: Верхнеинбатскій, Тазовскій и Дудинскій.—Пространство волостей опредѣлено вычисленіемъ по картѣ и не можетъ отличаться большою точностью: какъ видно общіе итоги, получающіеся такимъ образомъ для пространства округовъ, не сходятся съ соотвѣтственными числами Стрѣльбиц-

каго и Швейцера. Таковая разница обусловливается единственно различіемъ въ точности картъ, особенно отдѣльныхъ волостей и округовъ, которыми пользовались во всѣхъ трехъ случаяхъ при вычисленіяхъ. Количество же земель въ губерніи измѣренныхъ непосредственно инструментальнымъ порядкомъ крайне незначительно, не превышая и 1⁰/₀ всего ея пространства; если даже исключить Туруханскій край, гдѣ измѣреній вовсе не производилось, то и тогда оно окажется не много болѣе $\frac{1}{30}$ остальнаго пространства. По свѣдѣніямъ Памятной Книжки Енисейской губерніи за 1891 годъ можно заключить, что только въ одномъ Красноярскомъ округѣ измѣрено болѣе $\frac{1}{4}$ всего пространства округа, въ собственно Енисейскомъ округѣ лишь $\frac{1}{2}^0$ /₀, а съ Туруханскимъ краемъ меньше 0,1⁰/₀, по тремъ остальнымъ округамъ въ среднемъ только 6,67⁰/₀ (въ Канскомъ 7,28⁰/₀, въ Минусинскомъ 6,59⁰/₀, въ Ачинскомъ 6,01⁰/₀), по губерніи же, за выключеніемъ Туруханскаго края, всего 3,46⁰/₀, а съ нимъ лишь 0,96⁰/₀ всего ея пространства. Притомъ надо замѣтить, что эти измѣренныя земли, вообще говоря, разбросаны по всему пространству округовъ и лишь въ Красноярскомъ и Минусинскомъ округахъ большая часть ихъ составляетъ связанное и сплошное цѣлое. Такимъ образомъ точныхъ свѣдѣній о пространствѣ волостей и округовъ можно ожидать лишь въ будущемъ и это всецѣло зависитъ отъ развитія межеваго дѣла въ губерніи

Воды. Вся Енисейская губернія орошается почти исключительно рѣчной системой р. Енисея; только крайній сѣверъ губерніи орошается рѣками прямо принадлежащими, наравнѣ съ р. Енисеемъ, бассейну Ледовитаго Океана, а западныя части округовъ Енисейскаго, Ачинскаго и Минусинскаго, орошаются, кромѣ притоковъ Енисея, также рѣками и рѣчками принадлежащими бассейну р. Оби. На сѣверѣ восточной границы губерніи входятъ въ ея предѣлы, но только крайними своими верховьями, нѣсколько рѣчекъ принадлежащихъ къ бассейнамъ рѣкъ Оленка и Лены, но въ общей системѣ орошенія края никакой роли не играющихъ. Обратимся теперь къ описанію главной артеріи края—рѣки Енисея, протекающей по всей губерніи съ юга на сѣверъ и имѣющей въ предѣлахъ губерніи—отъ границы съ Китаемъ въ Саянскихъ горахъ до впаденія въ Енисейскую губу подъ 70°50' с. ш.—болѣе 2900 верстъ теченія. Енисей беретъ начало въ предѣлахъ Китая, составляясь изъ двухъ рѣкъ: лѣвой — р. Хуа-Кема, вытекающаго изъ Хантайскаго хребта близъ озера Косоколь и имѣющаго до 420 верстъ теченія, и правой—р. Бикема, вытекающаго изъ горнаго озера Карабулукъ на юго-западномъ склонѣ горнаго узла Ергикъ-Аргакъ-Тайга, длиною до 325 верстъ теченія. Образующаяся отъ сліянія двухъ упомянутыхъ вершинъ рѣка носитъ здѣсь, въ странѣ Сойотовъ, названіе Улукема, что значитъ по сойотски «большая вода», имѣетъ довольно быстрое теченіе при достаточной глубинѣ (отъ 2 до 6 сажень) и три версты ниже сліянія вершинъ становится вполнѣ судоходной. Около 160 верстъ внизъ по теченію Улукемъ вступаетъ въ дикую страну отроговъ Саянскаго хребта, стѣсненный здѣсь среди скалъ и утесовъ (такъ называемыя «щеки»), суживается въ своемъ теченіи и вблизи русской границы принимаетъ въ себя слѣва притокъ р. Кемчикъ, длиною до 300 верстъ теченія, берущій начало въ сѣверо-восточной части горнаго хребта Танну-Олла. Долины Кемчика и его притоковъ, довольно густо заселены Сойотами, занимающимися здѣсь, кромѣ земледѣлія, скотоводствомъ въ обширныхъ размѣрахъ и находящимися въ постоянныхъ торговыхъ сношеніяхъ съ Минусинскими

купцами. По лѣвому притоку Кемчика, рѣчкѣ Алашъ, проходитъ скотопротонный трактъ, направляясь на сѣверъ въ Минусинскій округъ къ верховьямъ р. Кантегирь (притокъ р. Енисея); на югъ же по рѣчкѣ Джеданъ, правому притоку Кемчика, идетъ торговый путь въ Монголію черезъ переваль горнаго хребта Танну-Олла. Кемчикъ, стѣсненный горами, значительно суживается въ своемъ нижнемъ теченіи и при впаденіи въ Улукемъ имѣетъ не болѣе 30 сажень ширины. Приближаясь къ границѣ Улукемъ суживается еще болѣе, вступая въ узкое ущелье, урочище Кемъ-Кемчикъ, несетъ здѣсь съ страшною быстротою среди горъ, отвѣсно падающихъ въ рѣку съ обѣихъ сторонъ, и, наконецъ, входитъ въ предѣлы Енисейской губерніи, принимая здѣсь названіе Енисея, происходящее отъ прежняго его тунгузскаго названія «Іоанеси» т. е. большая вода или рѣка.

Вступивъ въ предѣлы губерніи, Енисей течетъ по гористой, довольно дикой и малозаселенной мѣстности Усинскаго пограничнаго округа, пробивая себѣ путь черезъ каменистые отроги Саяна и образуя здѣсь частыя быстрины и пороги. При самомъ вступленіи Енисея въ губернію, въ теченіи его находится первый порогъ «Старовѣрскій». Отсюда около 130 верстъ внизъ по теченію, ниже устья р. Кизыръ-Сукъ, впадающей въ Енисей справа, Енисей протекаетъ по узкому, скалистому ущелью, не больше 25 сажень въ ширину и около версты длиною, со скоростью до 60 верстъ въ часъ, образуя здѣсь, такъ называемый, «Большой порогъ», грозный по виду, но не препятствующій сплаву; около десяти верстъ вверхъ отъ него въ теченіи Енисея находится другой порогъ, меньшихъ размѣровъ, «Дѣдушкинъ». Ниже Большаго порога Енисей, прорвавшись черезъ Саяны, расширяется, однако, все-таки течетъ по гористой мѣстности среди скалъ и утесовъ съ значительной скоростью—около 12 верстъ въ часъ, образуя часто водовороты, вырывая въ ложѣ своемъ глубокія ямы сажень до сорока глубиною. (Такова «Федосова яма» изобилующая рыбою) и часто преграждаясь въ теченіи своемъ шиверами и мелкими порогами; пологихъ береговъ въ этой части своей рѣка почти не имѣетъ. Около 75 верстъ отъ Большаго порога внизъ по теченію, близъ устья р. Березовки, находится другой значительный «Березовскій порогъ»; 38 верстъ ниже его отъ устья р. Кантегирь, впадающей слѣва въ Енисей, послѣдній вступаетъ въ Минусинскій округъ и въ 5 верстахъ по теченію отъ границы, противъ устья р. Джай, встрѣчаетъ новый порогъ, весьма опасный для плаванія, «Джайскій», очень каменистый и съ неправильнымъ, до одной версты въ длину, теченіемъ въ извиломъ фарватерѣ. Въ ближайшемъ своемъ слѣдующемъ теченіи, на разстояніи около 30 верстъ, Енисей протекаетъ еще черезъ два порога: «Деревня», неопасный для плаванія, названный такъ отъ ряда громаднхъ, почти кубическихъ надводныхъ скалъ, возвышающихся посреди рѣки, похожихъ на избы, и затѣмъ въ концѣ значительный «Маинскій» порогъ, послѣдній въ этой верхней части теченія рѣки.

Отсюда, подъ 53°2' сѣв. шир. Енисей, совершенно выходя изъ горъ, вступаетъ въ степную мѣстность, гдѣ разливаясь почти до версты въ ширину, дѣлается могучей рѣкою, покрытою многочисленными островами, и съ болѣе медленнымъ теченіемъ. Въ пяти верстахъ ниже Маинскаго порога на лѣвомъ берегу рѣки встрѣчается первое русское поселеніе на Енисеѣ деревня Означенная, Бейской волости. Верстъ 90 внизъ по теченію отъ дер. Означенной при устьѣ р. Минусински, впадающей въ правую протоку Енисея, расположенъ городъ Минусинскъ. Енисей имѣющій вначалѣ довольно извилистое

теченіе, въ общемъ дѣлая по два большихъ изгиба на востокъ и на западъ, ниже г. Минусинска съ 54° сѣв. шир. отъ устья р. Тубы принимаетъ болѣе ровное направленіе сначала на сѣв.-сѣв. востокъ и затѣмъ на сѣверъ, сохраняя его на разстояніи цѣлаго градуса широты; затѣмъ отъ деревни Кокоревои, Новоселовской волости, и далѣе отъ села Новоселовскаго принимаетъ прямо восточное направленіе до границы Ачинскаго округа, протекая здѣсь по сѣверной, довольно густо заселенной, части Новоселовской волости. Во всей этой части теченія Енисея по степной мѣстности (отъ дер. Означенной) на немъ встрѣчается множество острововъ, которые образуютъ иногда цѣлыя группы, и въ такихъ мѣстахъ Енисей, разбиваясь на многочисленныя протоки, расширяется даже до 2-хъ верстъ. Всего же теченія Енисея отъ Китайской границы до Ачинскаго округа т. е. въ предѣлахъ Усинскаго пограничнаго и Минусинскаго округовъ около 573 верстъ, изъ коихъ 243 версты въ первомъ и 330 въ послѣднемъ. Вступивъ у деревни Устьпогромной въ предѣлы Ачинскаго округа, Енисей мѣняетъ свое восточное направленіе на сѣв.-сѣв.-восточное и затѣмъ сѣверное, протекая по юго-восточному выступу Ачинскаго округа—Балахтинской волости, на протяженіи около 130 верстъ до дер. Ошаровой. Отсюда вступивъ въ предѣлы Красноярскаго округа (волость Заледѣвская), Енисей дѣлаетъ луку на западъ и на сѣверъ и затѣмъ отъ устья р. Маны, вливающейся въ него справа, принимаетъ восточное направленіе до г. Красноярска, почти слѣдуя 56° -й параллели; далѣе имѣя въ общемъ сѣверо-восточное направленіе, но оклоняясь все болѣе и болѣе къ сѣверу, Енисей извилистымъ теченіемъ протекаетъ по волостямъ Вознесенской, Частоостровской и Сухобузимской до границы съ Канскимъ округомъ при устьѣ рѣки Кана, впадающей съ правой стороны, откуда направляясь на сѣверъ служить естественной границей между сѣверной частью Рыбинской волости Канскаго округа и волостями Нахвальской и Еловской Красноярскаго округа, послѣ чего подъ 57° сѣв. шир. вступаетъ въ предѣлы Енисейскаго округа. Въ Красноярскомъ округѣ Енисей вновь вступаетъ въ гористую страну; 75 верстъ его теченія отъ границы Ачинскаго округа до г. Красноярска находятся въ мѣстности чрезвычайно гористой и, за не многими исключеніями, совершенно не годной ни для пашни, ни даже для покосовъ. Енисей, стѣсненный горами выше Красноярска, суживается здѣсь до 150 сажень и только мѣстами, гдѣ горы отходятъ отъ рѣки, ширина его достигаетъ полуверсты; быстрота теченія достигаетъ 8—10 верстъ въ часъ, при глубинѣ 4—5 сажень, а въ ямахъ и омутахъ до 10—15 сажень. Отъ Красноярска и выше его Енисей опять разливается и у самаго города достигаетъ версты въ ширину, а ниже по теченію и болѣе, въ островахъ же даже до 2—4 верстъ, но приближаясь къ границѣ Енисейскаго округа снова суживается въ одномъ мѣстѣ, на протяженіи около $1\frac{1}{2}$ верстъ, въ узкій корридоръ отъ 75 до 100 сажень шириною, гдѣ несетъ съ страшною быстротою, стиснутый здѣсь съ обѣихъ сторонъ возвышенностями, которыя ниже вновь отходятъ далеко отъ береговъ, и рѣка снова разливается. На Енисеѣ, особенно пониже Красноярска, встрѣчается довольно много острововъ, богатыхъ лѣсомъ и хорошими покосами. Всего теченія Енисея въ предѣлахъ Красноярскаго округа около 240 верстъ.

Вступивъ въ Енисейскій округъ (Казачинская волость) Енисей въ общемъ сохраняетъ сѣверное направленіе, съ уклоненіями на западъ и сѣверо-западъ, и до впаденія въ него подъ 58° сѣв. шир. главнѣйшаго изъ его

притоковъ р. Верхней Тунгуски имѣеть около 150 верстъ теченія. Ширина послѣдней рѣки при устьѣ въ три раза превышающая ширину Енисея, масса воды несомая ею, почти въ 5 разъ большая, чѣмъ масса воды Енисея, а также длина ея собственнаго теченія, даютъ поводъ къ спорамъ о первенствѣ этихъ рѣкъ, тѣмъ болѣе, что Енисей при сляніи съ Тунгуской двумя островами разбивается на три протока, какъ бы самъ образуя устье, и затѣмъ принимаетъ направленіе теченія своего притока на западъ вдоль горъ занимающихъ правые берега обѣихъ рѣкъ, Тунгуски до устья и Енисея ниже устья. Къ тому же Верхняя Тунгуска, впадая въ Енисей, оттѣсняетъ воду послѣдняго болѣе, чѣмъ на половину, отъ праваго берега и на протяженіи многихъ верстъ течеть не сливаясь съ нею. Отъ впаденія Верхней Тунгуски Енисей сохраняетъ западное направленіе на разстояніи около 20 верстъ, протекая по Маклаковской волости, затѣмъ поворачиваетъ на сѣверо-западъ, каковое направленіе сохраняетъ, минуя г. Енисейскъ и въ предѣлахъ Анциферовской волости, на протяженіи около 360 верстъ всего теченія отъ самаго начала до деревни Никулиной, Анциферовской волости, отъ которой въ общемъ принимаетъ сѣверное направленіе, съ небольшими отклоненіями на востокъ, до впаденія въ него р. Средней или Подкаменной Тунгуски. Отъ границы Енисейскаго округа до впаденія Верхней Тунгуски ширина Енисея въ среднемъ около 1½ верстъ, а мѣстами и болѣе, при той же средней глубинѣ и скорости теченія, какъ и въ Красноярскомъ округѣ.

У деревни Порожинской (въ 30 верстахъ вверхъ по теченію отъ села Казачинскаго) Енисей снова встрѣчаетъ гряду горъ переходящую съ праваго берега на лѣвый; пробивая себѣ путь черезъ нихъ онъ снова сжимается и образуетъ Енисейскій порогъ съ фарватеромъ, хотя и извилистымъ, но достаточно глубокимъ, а потому и не опасный для судоходства; длиною порогъ около 10 верстъ и скорость теченія въ немъ достигаетъ 20 вер. часъ; порогъ представляетъ два протока, однимъ большимъ слѣдуютъ плоты и крупныя суда, барки и пароходы, другимъ болѣе мелкимъ небольшія лодки. Въ дальнѣйшемъ теченіи, когда горы вообще отступаютъ отъ береговъ, все-таки одинъ берегъ остается возвышеннымъ, большею частью правый, лѣвый же болѣе низменный и песчаный, нерѣдко затопляется рѣкою при весеннихъ разливахъ. Ниже впаденія Верхней Тунгуски въ Енисей, отъ соединенія двухъ массъ воды этихъ рѣкъ, увеличивается какъ ширина Енисея, въ среднемъ 2—3 версты, а мѣстами и до 4 верстъ, такъ и глубина его, въ среднемъ здѣсь отъ 5 до 8 сажень, но теченіе рѣки становится болѣе медленнымъ не превышая 4 верстъ въ часъ. По всей этой части теченія Енисея встрѣчается не мало острововъ различной величины. Отъ деревни Зотиной Енисей разбивается на множество протоковъ, образуя цѣлый архипелахъ большихъ и малыхъ острововъ, числомъ до 70; этотъ разливъ Енисея, длиною въ 65 верстъ, простирается въ ширину отъ 16 до 25 верстъ; самый большой изъ острововъ Анбетовъ, до 25 верстъ въ длину и до 5 въ ширину, на немъ находится село Дубчетское. Всѣ упомянутые острова не высоки, рѣчнаго образованія, иные лѣсисты, другіе покрыты только травой и кустарниками, и многіе изъ нихъ обладаютъ хорошими покосами. Здѣсь въ началѣ этого развѣтвленія, при довольно значительной глубинѣ (6—8 саж.), Енисей не обладаетъ большою скоростью теченія. — Ниже села Дубчетскаго къ Енисею съ праваго берега подходит горный хребетъ переходящій и на лѣвый берегъ; Енисей, пробивъ себѣ дорогу черезъ песчанники и известковыя породы хребта, на протяженіи 36 послѣд-

нихъ версть, разбивается на множество рукавовъ, раздѣленныхъ каменными островками, образуя водовороты, быстрины, пороги, крутые и отвѣсные мысы, небезопасные для плаванія. Изъ послѣднихъ надо упомянуть «Каменный» мысъ «Понсовый», верстахъ въ 18-ти ниже с. Дубчетскаго, затѣмъ «Большой Быкъ», «Малый Быкъ», «Золотая Корга» и другіе, а изъ пороговъ «Осиновскій», представляющій не мало затрудненій при плаваніи вверхъ по рѣкѣ, вслѣдствіе быстроты ея теченія, достигающей въ иныхъ мѣстахъ этого прорыва черезъ горы до 30 версть въ часъ. Этотъ порогъ имѣетъ два рукава; глубина одного, по срединѣ рѣки, даже въ малую воду не менѣе 4 сажень, другой, ближе къ правому берегу, узокъ, извилистъ, изобилуетъ камнями и потому мало удобенъ для плаванія. На половинѣ упомянутаго обширнаго развѣтвленія, близъ дер. Осиновой, Енисей вступаетъ въ предѣлы Туруханскаго края, гдѣ принимаетъ въ себя, подъ $61\frac{1}{2}''$ сѣв. шир., съ правой стороны близъ деревни Подкаменно-Тунгусской значительный притокъ Среднюю или Подкаменную Тунгуску; длина же всего его теченія въ Енисейскомъ округѣ, отъ границы Красноярскаго до Туруханскаго края, простирается до 655 версть. Въ предѣлахъ Туруханскаго края (Верхнеинбатскій участокъ) Енисей ниже устья Средней Тунгуски имѣетъ направленіе сѣверо-западное на разстояніи около 290 версть теченія до дер. Кангаты или Карповой, у Кангатовскаго мыса, откуда течетъ на протяженіи около 300 версть въ сѣверномъ направленіи до впаденія въ него рѣки Нижней Тунгуски, близъ села Монастырскаго съ правой стороны.

Около 33 версть ниже устья р. Средней Тунгуски, вблизи станка Сумароковскаго, горы лѣваго берега отступаютъ отъ рѣки, но правый берегъ остается гористымъ; ширина рѣки здѣсь не болѣе $1\frac{1}{2}$ версть при очень незначительной глубинѣ около 2 сажень. Противъ Сумароковскаго станка начинается длинный Сумароковскій островъ, простирающійся до 50 версть въ длину и до $1\frac{1}{2}$ версты въ ширину, обладающій хорошими покосами. Ниже слѣдуетъ цѣлый рядъ 9 острововъ. Отъ упомянутаго выше Кангатовскаго мыса на разстояніи семи версть въ руслѣ рѣки встрѣчаются довольно значительные подводные камни, называемые здѣсь «опечками», небезопасные для судовъ, особенно въ малую воду. Около этого же мѣста, отъ Пескинскаго станка, лѣвый берегъ представляетъ низменную, частью песчаную, частью болотистую равнину, покрытую озерками и поросшую мхомъ и низкорослымъ кустарникомъ ольхи, березы и черемухи; въ ширину эта равнина достигаетъ 15 версть и болѣе, а въ длину простирается внизъ по теченію до 450 версть. Въ этой части теченія Енисея также встрѣчается не мало острововъ рѣчнаго образованія, довольно значительныхъ по величинѣ (Таловый, Пакульскій, Черный и другіе). Ниже устья р. Нижней Тунгуски Енисей снова дѣлится на два протока, выдѣляя изъ себя съ лѣвой стороны рукавъ, Большой Шаръ; между ними Большой островъ, до 26 версть въ длину, на которомъ расположенъ заштатный порогъ Туруханскъ. Ниже соединенія этихъ протоковъ Енисей слѣдуетъ въ общемъ сѣверо-западному направленію, иногда отклоняясь и дѣлая луку къ западу. Въ началѣ этой части теченія Енисей достигаетъ до $4\frac{1}{2}$ версть въ ширину, при глубинѣ до 9 сажень и довольно медленномъ теченіи не болѣе 2—3 версть въ часъ; только между станкомъ Новоермаковскимъ и Плахинскимъ, на разстояніи около 170 версть по теченію, тамъ, гдѣ берега снова возвышаются, Енисей суживается до $2\frac{1}{2}$ версть и увеличиваются, какъ скорость его теченія, такъ и его глубина, достигающая здѣсь 20 сажень.

Далѣе, ниже Плахинскаго станка, лѣвый берегъ опять понижается, а правый остается возвышеннымъ до самаго устья рѣки; русло ея здѣсь снова расширяется до 4 верстѣ, и въ немъ встрѣчается не мало большихъ острововъ. Отъ села Дудинскаго Енисей протекаетъ въ направленіи сѣверо-западномъ до Селякинскаго станка, а затѣмъ западномъ до Крестовскаго зимовья; дѣлая здѣсь уклоненія на югъ и на западъ, вновь принимаетъ сѣверо-сѣверо-западное направленіе до села Толстый Носъ. Ниже села Дудинскаго близъ лѣваго берега тянется рядъ низменныхъ, болотистыхъ, рѣчнаго образованія острововъ, изъ которыхъ самый большой Леонтьевъ, имѣющій до 35 верстѣ длины и до 3 ширины. Какъ ширина, такъ и глубина рѣки въ этой части теченія очень разнообразна; первая отъ 5 верстѣ и до 15 (у Крестовскаго зимовья), а глубина отъ 5 сажень даже до 23 (у станка Казанцева). Около 26 верстѣ ниже села Толстый Носъ правый берегъ Енисея круто заворачиваетъ на востокъ, образуя полуостровъ съ двумя мысами, Муксунскій и Лопатка, а лѣвый, можно сказать, разбивается протоками на цѣлую группу острововъ; наконецъ, подъ $70^{\circ}50'$ сѣв. шир. $103^{\circ}1/2'$ вост. долготы Енисей, суживаясь до 9 верстѣ, вливается въ Енисейскую бухту. Всего теченія Енисея въ сѣверной части Туруханскаго края, отъ впаденія въ него р. Нижней Тунгуски, до села Дудинскаго считается около 565 верстѣ, а отъ с. Дудинскаго до впаденія Енисея въ губу у мыса Лопатки 255 верстѣ; длина же всего теченія рѣки по Туруханскому краю равняется приблизительно 1.410 верстамъ, изъ нихъ 590 верстѣ теченія въ Верхне-Инбатскомъ участкѣ остальная часть теченія, до станка Крестовскаго, разграничиваетъ Тазовскій и Дудинскій участки края, а ниже, до самаго устья рѣки, на протяженіи 135 верстѣ, находится въ предѣлахъ Дудинскаго участка. Въ предѣлахъ всей губерніи длина теченія Енисея простирается до 2.943 верстѣ, а, считая отъ соединенія его вершинъ Хуа-Кема и Би-Кема въ предѣлахъ Китая, длина его достигаетъ до 3.100 верстѣ.

При такомъ громадномъ протяженіи рѣки съ юга на сѣверъ ея замерзаніе и вскрытіе много зависитъ отъ широты мѣста. Въ своемъ верхнемъ теченіи Енисей покрывается льдомъ около половины ноября и вскрывается около половины апрѣля, оставаясь свободнымъ отъ льда болѣе половины года. Изъ многолѣтнихъ наблюденій въ Красноярскѣ (подъ $56^{\circ}1'$ с. ш.) можно заключить, что въ среднемъ своемъ теченіи рѣка вскрывается 11 — 27 апрѣля, хотя иногда вскрытіе затягивается и до начала мая, покрывается же льдомъ отъ 27 октября до 11 ноября. Въ Енисейскѣ, подъ $58^{\circ}27'$ сѣв. шир., вскрытіе рѣки имѣетъ мѣсто между 16 апрѣля и 5 мая, а замерзаніе между 22 октября и 9 ноября; въ Туруханскѣ, подъ $65^{\circ}54'$ с. шир., Енисей вскрывается 8—17 мая, а покрывается льдомъ 5—15 октября. Въ селѣ Дудинскомъ, подъ $69^{\circ}24'$ с. ш., рѣка вскрывается между 25 мая и 5 іюня, а замерзаетъ отъ 25 сентября до 5 октября; вблизи же самаго устья ($70^{\circ}50'$ с. ш.) вскрывается 10—20 іюня, а замерзаетъ 1 — 20 октября, позднѣе, чѣмъ въ селѣ Дудинскомъ, вслѣдствіе сѣверныхъ и сѣверо-западныхъ вѣтровъ, разбивающихъ ледъ. Такимъ образомъ время, въ которое Енисей свободенъ отъ льда, продолжающееся въ среднемъ его теченіи около полугода, ниже постепенно сокращается и у села Дудинскаго равняется только 4-мъ мѣсяцамъ. Послѣ освобожденія отъ льда, Енисей разливается и притомъ дважды, съ промежуткомъ около мѣсяца; первый разливъ начинается около половины мая, происходя отъ таянья близлежащихъ снѣговъ, а потому носящій названіе «снѣжницы»; второй же разливъ, называемый «кореннымъ», бываетъ

въ половинѣ іюня, — прибыль воды въ это время зависитъ отъ таянья снѣговъ въ верховьяхъ притоковъ рѣки и отъ болѣе медленнаго оттаиванья почвы промерзшей на сѣверѣ на значительную глубину. Весенній разливъ сопровождается большимъ подъемомъ воды 5—6 сажень и притомъ настолько быстрымъ, что воды Енисея часто вливаются въ русла менѣе значительныхъ его притоковъ, производя въ низахъ ихъ обратное теченіе. Нерѣдко разливы Енисея причиняютъ и опустошительныя наводненія, таково наводненіе бывшее въ 1888 году, распространившееся по всему теченію Енисея въ Красноярскомъ и Енисейскомъ округахъ, а также по системѣ его притоковъ въ Канскомъ округѣ. Въ г. Енисейскѣ наводненія бывають чаще, чѣмъ въ выше его лежащемъ Красноярскѣ, въ текущемъ столѣтіи тамъ насчитывается 11 наводненій. Не смотря на множество пороговъ и подводныхъ камней въ руслѣ рѣки, Енисей судоходенъ въ большей части своего теченія, а средняя глубина его настолько значительна, что морскіе пароходы средней величины могутъ проникать до Енисейска, какъ показала экспедиція Норденшельда; вѣроятно они могли бы подниматься и еще выше по теченію, если бы русло въ извѣстныхъ мѣстахъ было урегулировано и, главное, если бы существовала подробная карта русла рѣки, каковой до сихъ поръ не имѣется. Однако и теперь существуетъ постоянное пароходное сообщеніе между Енисейскомъ и Минусинскомъ. Значеніе Енисея должно еще увеличиться въ будущемъ, такъ какъ онъ изъ всѣхъ трехъ великихъ сибирскихъ сѣверныхъ рѣкъ находится въ наиблагопріятнѣйшихъ условіяхъ относительно возможности сообщенія съ Европой прямо черезъ Ледовитый Океанъ, такъ какъ устья его оказались съ моря доступнѣе, чѣмъ даже устья р. Оби.

Опишемъ теперь главнѣйшіе притоки Енисея, начиная съ правыхъ. Первый значительный притокъ Енисея въ предѣлахъ губерніи р. Усь; онъ вытекаетъ изъ оз. Чернаго въ Минусинскомъ округѣ, того самаго, изъ котораго вытекаетъ и р. Амыль притокъ р. Тубы; направляясь къ югу р. Усь вступаетъ въ предѣлы Китая, гдѣ имѣя направленіе юго-западное скоро снова, вблизи 21-го пограничнаго знака, вступаетъ въ предѣлы губерніи въ Усинскомъ округѣ, протекаетъ по гористой и малонаселенной мѣстности между острогами Саянъ; теченіе довольно быстрое, особенно въ верховьяхъ, и извилистое; въ среднемъ и нижнемъ теченіи встрѣчаются хорошіе луга и мѣстности удобныя для хлѣбопашества; Усь впадаетъ въ Енисей подъ $52^{\circ}4'$ сѣв. шир., вся длина его теченія до 300 верстъ. Въ средней части теченія рѣки первыя и самыя южныя крестьянскія поселенія губерніи села Верхне-и Нижне-Усинское, населенныя крестьянами старовѣрами и составляющія отдѣльное сельское общество. Въ послѣднее время въ бассейнѣ р. Уса стали разрабатываться золотыя пріиски. Слѣдующій значительный притокъ Енисея р. Оя, вытекающая изъ сѣверныхъ отроговъ Саянъ двумя вершинами, изъ которыхъ одна вытекаетъ изъ оз. Ойскаго; р. Оя впадаетъ въ Енисей подъ $53^{\circ}1/2'$ с. ш., длина теченія рѣки около 130 верстъ; въ верховьяхъ своихъ имѣетъ характеръ горной рѣки, въ нижнемъ же теченіи долина рѣки (Ермаковская и Щушенская волости) плодородна, съ хорошими покосами и землями удобными для пашни. По притокамъ ея также разрабатываются золотыя росыпи. Почти подъ 54° с. шир. вливается въ Енисей значительная рѣка Туба, состоящая изъ двухъ рѣкъ Казыра или Удея и Кизира, которыя обѣ берутъ начало на западномъ склонѣ такъ называемаго Бѣлогорья. Длина теченія болѣе 200 верстъ каждой; изъ притоковъ Казыра, надо назвать Толбу и Шинду, съ притокомъ Кизирикъ, вытекаю-

щимъ изъ озера Алысонъ; въ р. Кизирь впадаютъ справа небольшія рѣчки Тибиркуль и Мажаръ, образующія въ среднемъ своемъ теченіи два озера того же имени, первое изъ нихъ до 15 верстъ длиною, а второе около 10 верстъ длины. Р. Туба отъ соединенія своихъ вершинъ до впаденія въ Енисей имѣетъ всего 125 верстъ теченія, орошая на своемъ пути вмѣстѣ съ своими правыми притоками волости Курагинскую и Тесинскую, Минусинскаго округа. Съ лѣвой стороны въ р. Тубу вливается р. Амыль, берущая начало изъ озера Черное или Маджахъ, до 250 верстъ теченія, орошающая богатую волость Сагайскую. По притокамъ Амыла, а также по р. Ирбѣ, на которой прежде находился казенный желѣзнодорожный заводъ, въ настоящее время разрабатываются золотыя россыпи. Въ сорока верстахъ ниже устья р. Тубы въ Енисей впадаетъ р. Сыда, имѣющая до 140 верстъ теченія, съ правымъ притокомъ р. Узай, орошающая волости Идринскую и часть Абаканской, къ востоку отъ Енисея. Въ той части теченія Енисея, гдѣ онъ отъ села Новоселовскаго принимаетъ восточное направленіе, въ него впадаютъ рр. Убей (100 в. теченія) и Сисимъ (150 в. теченія), по притокамъ котораго есть золотыя россыпи; обѣ рѣки, особенно Сисимъ, протекаютъ по мѣстности гористой, таежной и почти не заселенной, вслѣдствіе негодности ихъ долинъ для культуры. Въ Ачинскомъ округѣ (Балахтинская волость) Енисей не принимаетъ въ себя сколько-нибудь замѣчательныхъ притоковъ, но изъ нѣсколькихъ небольшихъ рѣчекъ впадающихъ въ него самая значительная по величинѣ Б. Дербина, съ притокомъ М. Дербиной. Въ Красноярскомъ округѣ въ Енисей впадаетъ, подъ 56° сѣв. шир., тамъ гдѣ Енисей принимаетъ почти восточное направленіе теченія, выше Красноярска версты на 24, значительная по длинѣ (до 350 верстъ) рѣка Мана. Она беретъ начало близъ границы Минусинскаго и Канскаго округовъ изъ горнаго озера въ отрогѣ Бѣлогорья, служащемъ водораздѣломъ между верховьями рѣкъ Сизима, Сыды и рѣчекъ относящихся къ системѣ р. Тубы. Р. Мана протекаетъ по мѣстности, гдѣ совершенно нѣтъ постоянныхъ поселеній, кромѣ ея устья, хотя въ среднемъ и нижнемъ теченіи довольно широкая долина ея имѣетъ обширные и хорошіе луга, на которыхъ много заготавливается сѣна; въ верхнемъ же своемъ теченіи она имѣетъ характеръ горной рѣки, съ порогами и быстринами, протекающей въ узкой долинѣ среди довольно высокихъ горныхъ кряжей, покрытыхъ дикой тайгой. По верховьямъ ея и ея верхнихъ притоковъ были сдѣланы открытія золотыхъ россыпей, но содержаніе золота въ нихъ оказалось ничтожнымъ, почему онѣ и не разрабатываются. Ниже г. Красноярска, въ его округѣ, впадаютъ въ Енисей три рѣчки: Базаиха, Березовка и Есауловка, замѣчательныя тѣмъ, что по берегамъ ихъ, особенно двухъ послѣднихъ, расположено большинство поселеній Вознесенской волости, Красноярскаго округа; послѣдняя изъ рѣчекъ Есауловка достигаетъ болѣе 80 верстъ длины. Подъ 56¹/₂° с. ш., въ Енисей впадаетъ значительная рѣка Канъ до 500 верстъ длиною, орошающая въ своемъ верхнемъ теченіи волость Ирбейскую, въ среднемъ Уринскую и Анцырскую, а въ нижнемъ Рыбинскую, Канскаго округа. Рѣка Канъ и главный ея притокъ съ правой стороны р. Агуль обѣ берутъ начало изъ горнаго хребта Эргикъ-Аргакъ-Тайга, причемъ Агуль (длинною до 200 верстъ) протекаетъ въ верховьяхъ своихъ черезъ Агульское горное озеро. Какъ р. Канъ, въ верхнемъ своемъ теченіи, такъ и р. Агуль, обѣ имѣютъ характеръ совершенно горныхъ рѣкъ по быстротѣ теченія и обилію пороговъ, протекая по гористой и дикой мѣстности, покрытой трудно проходимою тайгой; послѣ со-

единенія съ Агуломъ Канъ становится сплавной рѣкой, а весною даже судоходенъ. Берега Кана въ среднемъ его теченіи, отъ р. Анжи до р. Барги, впадающихъ въ него слѣва, довольно густо заселены. Въ нижнемъ же теченіи рѣки, протекающей по гористой и каменистой мѣстности, населеніе очень слабо. Отъ г. Канска до самаго устья рѣка судоходна, хотя въ нижнемъ теченіи имѣются пороги: Араксеевскій, Косой и Нижній. Изъ другихъ притоковъ Кана слѣдуетъ упомянуть рѣку Рыбную (170 верстъ длиною) съ впадающими въ нее рѣчками Балай и Уяръ, орошающую Рыбинскую волость и вливающуюся въ Канъ верстъ 30 выше его устья, и р. Урю, длиною до 90 верстъ, на которой расположено село Уринское, обѣ впадающія съ лѣвой стороны. Изъ правыхъ притоковъ, кромѣ Агула, Канъ принимаетъ р. Курышъ, протекающую по Анцырской волости и состоящую изъ двухъ рѣчекъ Степнаго и Чернаго Курышей. По верхнимъ притокамъ р. Кана и р. Агула, а также лѣваго притока послѣдняго р. Кунгусъ, разрабатываются золотыя прииски. Отъ устья Кана до устья Верхней Тунгуски въ Енисей не впадаетъ сколько-нибудь значительныхъ по величинѣ рѣкъ; но надо упомянуть группу рѣчекъ впадающихъ въ Енисей на не большихъ разстояніяхъ одна отъ другой замѣчательныхъ тѣмъ, что по большинству изъ нихъ (Юдина, Кинбирка, Кузеева, Малая и Большая Веснины) находятся золотыя россыпи, хотя и небогатыя по содержанію золота; однако по Кузеевой съ притокомъ Малой Кузеевой эти россыпи разрабатывались. Обратимся теперь къ описанію главнаго притока Енисея р. Верхней Тунгуски. Послѣдняя рѣка беретъ начало въ Иркутской губерніи, гдѣ называется Ангарой, являясь единственнымъ стокомъ озера Байкаль, имѣющаго притокомъ р. Селенгу вытекающую изъ оз. Косоголь, въ предѣлахъ Китайской имперіи, истоки котораго находятся не далеко отъ истоковъ р. Улу-Кема въ Хантайскомъ хребтѣ. Въ Иркутской губерніи р. Ангара имѣетъ сначала направленіе сѣверо-западное, а потомъ почти сѣверное; подъ $58^{\frac{3}{4}}$ сѣв. ш., она входитъ въ Енисейскую губернію, при впаденіи въ нее слѣва р. Едермы, а справа р. Коты, которыя до самыхъ вершинъ служатъ границами губерній. Въ общемъ направленіе ея теченія отъ границы близко къ з.-ю.-западному, такъ какъ подъ 58° с. ш. рѣка вливается въ Енисей, только по вступленіи въ губернію она дѣлаетъ нѣсколько большихъ излучинъ; длина всего теченія ея въ предѣлахъ губерніи около 700 верстъ, наибольшая ширина $3\frac{1}{2}$ версты, а глубина отъ 2 до 5 сажень. Теченіе рѣки довольно быстрое; вообще она имѣетъ характеръ болѣе горной рѣки съ сильно и быстро повышающимся уровнемъ воды весною, иногда даже до 3 сажень. Русло чрезвычайно богато островами, которыхъ въ предѣлахъ губерніи насчитываютъ до 76, между ними есть острова даже до 15 верстъ длиною, таковъ островъ «Тургеневъ», до 28 верстъ длины, на которомъ находятся двѣ деревни; на многихъ изъ нихъ имѣются хорошія пашни и покосы, почти всѣ обладаютъ листовнымъ и хвойнымъ лѣсомъ и почти всѣ рѣчнаго образованія; по берегамъ рѣки расположена большая часть селеній волостей Пинчугской и Кежемской, Енисейскаго округа. Р. Верхняя Тунгуска судоходна, несмотря на множество пороговъ, почти на всемъ протяженіи въ предѣлахъ губерніи, сколько можно судить по рейсамъ пароходовъ, достигавшихъ устья р. Илима, въ предѣлахъ Иркутской губерніи. Однако все-таки обиліе большихъ пороговъ, каковы: Стрѣлочный, Гребенской, Мурскій и др. и малыхъ, называемыхъ шиверами и опечками, мѣшаетъ правильному сообщенію, особенно при недостаткѣ подробныхъ и точныхъ картъ русла рѣки. По-

степенное расчищеніе русла рѣки, распиреніе фарватеровъ на порогахъ, точная карта русла сдѣлали бы изъ рѣки, при той массѣ воды, которую она несетъ, прекрасный, дешевый и притомъ единственный водный путь сообщенія между Восточной и Западной Сибирью. Значительнѣйшій изъ притоковъ В. Тунгуски есть рѣка Тасѣва, впадающая въ нее слѣва широкимъ устьемъ болѣе $\frac{1}{2}$ версты шириной, версть 50 выше впаденія Тунгуски въ Енисей; система ея лѣвыхъ притоковъ орошаетъ всю сѣверную и крайнюю восточную часть Канскаго округа. Тасѣва образуется отъ сліянія двухъ большихъ рѣкъ Чуны и Оны и отъ ихъ соединенія до своего устья имѣетъ около 155 верствъ. Рѣка Чуна беретъ начало въ Иркутской губерніи близъ границы съ Китаемъ, нося тамъ названіе р. Уды, на границѣ Енисейскаго и Канскаго округовъ и Иркутской губерніи, входя въ предѣлы перваго округа принимаетъ названіе р. Чуны и имѣетъ въ немъ до 370 верствъ теченія; она обильна рыбою и судоходна внизъ отъ села Петропавловскаго, но выше его изобилуетъ порогами, изъ которыхъ нѣкоторые совсѣмъ непроходимы для судовъ. По ней расположены до 20 селеній Пинчугской волости; около 15 верствъ по ниже деревни Хайской р. Чуна сливается съ р. Оной. Послѣдняя рѣка также беретъ начало въ Иркутской губерніи, гдѣ называется Вирюссой, недалеко отъ истоковъ р. Уды. Принявъ въ себя слѣва значительный притокъ р. Тагуль, истекающій изъ сѣверныхъ отроговъ горнаго узла Ергикъ-Аргакъ-Тайга, вмѣстѣ съ нимъ, на всемъ его протяженіи, и сама на разстояніи до 70 верствъ отъ его устья внизъ, служитъ границей между сосѣдними губерніями; далѣе вступаетъ въ предѣлы Канскаго округа, гдѣ отъ устья впадающей въ нее слѣва значительной р. Поймы, съ притокомъ р. Тиною (на ней село Тинское), принимаетъ названіе р. Оны; на ней расположены всѣ селенія Шелаевского отдѣльнаго сельскаго общества, вступивъ затѣмъ въ нижнемъ своемъ теченіи въ предѣлы Енисейскаго округа она сливается съ р. Чуной; всего теченія въ предѣлахъ губерніи имѣетъ около 175 верствъ. Р. Она также какъ и р. Чуна изобилуетъ рыбою и судоходна на всемъ протяженіи въ предѣлахъ губерніи. Единственный значительный притокъ рѣки собственно Тасѣвой есть р. Усолка, длины до 150 верствъ, въ лѣсистыхъ холмахъ Канскаго округа служащихъ водораздѣломъ системъ рр. Тасѣвой и Кана. Въ среднемъ и нижнемъ своемъ теченіи системою своихъ притоковъ эта рѣка орошаетъ наиболѣе плодородную и населенную мѣстность округа Тасѣвскую волость, а верхнее ее теченіе, съ притоками, занимаетъ западную, только и заселенную собственно, часть волости Устьянской; она сплавная до Троицкаго солевареннаго завода, а ниже его на протяженіи 50 верствъ до самаго устья, судоходна. Настоящее названіе свое рѣка (прежде называвшаяся Манзой) получила отъ соляныхъ ключей открытыхъ по ней русскими еще въ половинѣ XVII столѣтія. Изъ другихъ притоковъ Верхней Тунгуски надо упомянуть лѣвые р. Кова (до 200 верствъ), пограничная съ Иркутской губерніей и р. Мура и правые р. Чадобецъ (до 500 верствъ), р. Иркинеева (до 270 верствъ) и р. Каменка, по притокамъ которой (главный р. Удерей) расположена южная Удерейская система пріисковъ Енисейскаго округа. Изъ притоковъ Енисея между устьями Верхней и Средней Тунгусокъ замѣчательны р. Большой Питъ, до 350 верствъ, и р. Тисъ, до 110 верствъ длины, по системамъ притоковъ которыхъ расположена значительная часть пріисковъ сѣверной системы Енисейскаго округа. Слѣдующій значительный притокъ Енисея р. Средняя или Подкаменная Тунгуска беретъ начало въ Иркутской губерніи, называясь здѣсь

Чулой, которая на границѣ съ Енисейской губерніей сливается съ р. Тетеро, истоки которой находятся не далеко отъ ея истоковъ; образующаяся отъ соединенія ихъ рѣка, на протяженіи всего своего теченія длиною до 1500 верстѣ, служить границею между Туруханскимъ краемъ и собственно Енисейскимъ округомъ. На всемъ своемъ протяженіи она имѣетъ характеръ быстрой горной рѣки, съ порогами въ верхнемъ и нижнемъ теченіи, но все-таки судоходна и прежде служила естественнымъ путемъ сообщенія, такъ по ней ежегодно сплавлялся хлѣбъ въ прежде существовавшій хлѣбоопасный магазинъ находившійся въ урочищѣ Чапогирскомъ или Верхне-Чунскомъ. Глубина рѣки различна, иногда доходитъ въ среднемъ и до 6 сажень, ширина ея отъ впаденія рѣки Чуны, достигаетъ болѣе $\frac{1}{2}$ версты, а ниже устья р. Вельме превышаетъ $\frac{3}{4}$ версты. Берега ея скалисты и обрывисты, долина ея вообще не широка, иногда встрѣчающіяся поляны поросли хвойнымъ и частью лиственнымъ лѣсомъ; мѣстностей годныхъ для хлѣбопашества нѣтъ, а потому по берегамъ нѣтъ и постоянного населенія; только бродятъ очень бѣдные Тунгусы подкаменно-тунгускаго рода, занимающіеся звѣроловствомъ и рыболовствомъ. Изъ притоковъ Средней Тунгуски замѣчательны р. Чуна, впадающая около 500 верстѣ выше устья съ правой стороны и имѣющая до 400 верстѣ теченія, и р. Вельме, впадающая слѣва около 240 верстѣ выше устья, длиною, какъ полагаютъ, до 350 верстѣ, съ своими лѣвыми притоками рр. Тея и Чапа, по верховьямъ которыхъ находятся золотые пріиски сѣверной системы Енисейскаго округа. Около 140 верстѣ ниже устья Подкаменной Тунгуски, въ Енисей впадаетъ значительная р. Бахта, до 500 верстѣ длиною, теченіе ея очень быстрое и порожистое, мѣстность же, по которой она протекаетъ, дикая и безлюдная тайга. Истоки р. Нижней Тунгуски находятся въ Иркутской губерніи (Киренскій округъ) не далеко отъ истоковъ р. Чулы, здѣсь она, протекая по гористой мѣстности, имѣетъ крайне извилистый характеръ, но въ общемъ направляется прямо на сѣверъ и только подъ 63° с. шир. отклоняется къ западу и затѣмъ входитъ въ предѣлы Туруханскаго края при устьѣ лѣваго своего притока р. Илимпеи, (до 500 верстѣ теченія), служащей границей края съ Якутскою областью и сѣверомъ Иркутской губерніи. Изъ притоковъ, которые вообще мало изслѣдованы, наиболѣе замѣчательны: правый—рѣка Туру, съ впадающей въ нее р. Кичичумъ, протекающей черезъ озеро Хамоль, за полярнымъ кругомъ, близъ оз. Воеволи, вся длина теченія р. Туру простирается, какъ полагаютъ до 600 верстѣ; лѣвые—р. Видимо и р. Таймыра, затѣмъ впадающія почти другъ противъ друга рр. Сѣверная справа, съ обширнымъ водопадомъ, и Нижняя Лѣтняя слѣва. Изъ притоковъ болѣе обслѣдованныхъ замѣчательна р. Горѣлая, впадающая справа, до 550 верстѣ теченія, по берегамъ ея открыты залежи каменнаго угля отъ пожаровъ котораго въ нѣкоторыхъ мѣстахъ рѣка и получила свое названіе. Длину теченія Нижней Тунгуски въ предѣлахъ губерніи считаютъ до 2000 верстѣ, а всю длину отъ истоковъ опредѣляютъ въ 3300 верстѣ. Плаваніе по рѣкѣ въ половодье не представляетъ затрудненій, но въ межень множество мелей, каменныхъ грядъ и пороговъ дѣлаютъ его невозможнымъ. Въ Енисей Н. Тунгуска вливается двумя устьями, образуя островъ до 7 верстѣ въ длину съ хорошими покосами, называемый Монастырскимъ, такъ какъ на немъ находится Троицкій мужской монастырь. Въ 1859 году въ 400 верстахъ отъ устья рѣки открыты двѣ огромныя залежи графита, а въ береговыхъ горахъ находятся въ значительныхъ количествахъ слюда и асбестъ. Ниже г. Туру-

ханска въ 130 верстахъ въ Енисей впадаетъ р. Курейка или Нума, по тунгуски, протекающая на разстояніи 500 версть по скалистой мѣстности и изобилующая порогами. По лѣвому берегу ея также открыты залежи графита и лучшаго качества, чѣмъ на р. Тунгускѣ. Ниже 240 версть впадаетъ р. Хантайка (до 160 версть), тоже порожистая и не судоходная, и у села Дудинскаго р. Дудинка до 200 версть теченія.

Система лѣвыхъ притоковъ р. Енисея несравненно менѣе развита. Первый значительный лѣвый притокъ Енисея есть р. Кантегирь, которая беретъ начало въ урочищѣ Шабинь-Дабага Саянскихъ горъ близъ пограничнаго знака № 24, на границѣ съ Китаемъ и Томской губерніей, протекаетъ въ направленіи сѣверо-восточномъ, на разстояніи 150 версть, на границѣ Минусинскаго и Усинскаго округовъ. Ниже г. Минусинска въ 12 верстахъ впадаетъ въ Енисей значительная рѣка Абаканъ, берущая начало къ южной части Кузнецкаго округа Томской губерніи изъ Абаканскихъ горъ, служащихъ водораздѣломъ съ притоками Телецкаго озера, и всего отъ истоковъ имѣющая 370 версть теченія; р. Абаканъ протекаетъ по довольно плодородной и густо заселенной минусинскими татарами мѣстности, орошая земли Аскызской Степной Думы и Абаканской Инородной Управы. Въ верхнемъ своемъ теченіи р. Абаканъ пробивается черезъ узкія и скалистыя ущелья и только отъ устья своего притока р. Таштыпа долина его расширяется, но около 50 версть выше своего устья рѣка снова протекаетъ по ущелью, называемому «Дикимъ». Внизъ отъ пороговъ этого ущелья рѣка судоходна до самаго устья, а въ половодье почти отъ самыхъ верховьевъ сплавная. Изъ притоковъ ея замѣчательны лѣвые—рр. Есь, Аскызъ, Камышта и Уйбать, послѣдняя до 120 версть длиною, и правые—р. Бея, на которой стоитъ село Бейское, и р. Калы. Въ верховьяхъ какъ самаго Абакана, такъ и нѣкоторыхъ его притоковъ разрабатываются до сихъ поръ золотыя россыпи. Въ долинѣ рѣки открыты залежи кеменнаго угля и желѣзной руды (гора Иссыкъ близъ устья р. Уйбать), разрабатываемой на Абаканскомъ желѣзнодорожномъ заводѣ; кромѣ того открыты мѣдныя руды по рр. Базѣ и Сыру. Изъ слѣдующихъ притоковъ Енисея надо упомянуть р. Ербу, впадающую въ Енисей близъ села Усть-Ербинскаго и орошающую часть Абаканской волости, лежащую къ западу отъ Енисея. Отсюда ниже до самаго города Красноярска Енисей не принимаетъ слѣва ни одного значительнаго притока; у г. Красноярска впадаетъ р. Кача, до 80 версть длиною, протекающая по плодородной и густо заселенной Зеледѣвской волости, она не судоходна, но отъ села Арейскаго можетъ быть сплавною. Въ Красноярскомъ же округѣ впадаетъ въ Енисей р. Бузимъ, до 100 версть длины, съ притоками р. Сухимъ Бузимомъ и р. Бальчукомъ, орошающая волости Погорѣльскую и Сухобузимскую. Далѣе до самаго г. Енисейска не впадаетъ ни одного сколько-нибудь замѣчательнаго притока. Въ 12 верстахъ ниже г. Енисейска впадаетъ р. Кемь, до 200 версть длиною, которая беретъ начало изъ возвышенностей служащихъ продолженіемъ Кемчугскихъ горъ; въ верхнемъ своемъ теченіи р. Кемь протекаетъ по западной части Казачинской волости Енисейскаго округа, а въ среднемъ и нижнемъ орошаетъ волости Бѣльскую и Яланскую. Изъ притоковъ ея замѣчательны два лѣвые р. Бѣлая, верховья которой находятся вблизи истоковъ р. Кети, бассейна р. Оби, и р. Песчанка. Сама рѣка Кемь очень мелководна, теченіе ея извилистое и тихое, берега низменные и песчаные, долина ея очень болотиста и покрыта лѣсомъ, однако мѣстами на возвышенностяхъ встрѣчаются пашни, а по самой

долинѣ покосы. Рѣка мало судоходна, однако въ прежнее время представляла довольно оживленный водный путь; суда подымались до устья р. Песчанки, затѣмъ по ней до ея верховьевъ, откуда волокомъ перетаскивались до села Маковского на р. Кети. Подъ 60° с. шир. въ протоку р. Енисея впадаетъ р. Большой Касъ, протекающая по глухой болотистой тайгѣ до 250 верстѣ; въ нее слѣва впадаетъ р. Малый Касъ до 90 верстѣ длиной. Строющимся въ настоящее время Обь-Енисейскимъ каналомъ соединяются Енисей съ системой р. Оби черезъ рѣки Большой и Малый Касъ и р. Ломоватую, притокъ р. Кети. Слѣдующій значительный притокъ Енисея р. Сымъ, до 400 верстѣ длины, беретъ начало изъ болотистыхъ и лѣсистыхъ холмовъ, лежащихъ къ югу отъ р. Таза; верховьями своими близко подходитъ къ притоку р. Оби р. Тымъ, почему и предполагено было соединить эти рѣки каналомъ, но вслѣдствіе маловодности обѣихъ рѣкъ, а также совершенно пустынной и незаселенной мѣстности, этотъ проектъ не былъ приведенъ въ исполненіе. Въ Туруханскомъ краѣ вливается въ Енисей значительная р. Елогуй, до 500 верстѣ теченія, которая беретъ начало изъ болотъ не далеко отъ верховьевъ р. Ваха, притокъ р. Оби. Елогуй впадаетъ въ Енисей пятью мелкими рукавами, образуя обширную низменную дельту, простирающуюся въ ширину до 94 верстѣ, отъ самаго южнаго, верхняго рукава, до самаго сѣвернаго нижняго. Около 35 верстѣ ниже отъ устья Нижней Тунгуски впадаетъ р. Туруханъ въ протоку Енисея Большой Шаръ, до 700 верстѣ теченія; она начало беретъ на сѣверѣ изъ небольшого озера въ Тазовской тундрѣ, около 200 верстѣ протекаетъ прямо на югъ, затѣмъ поворачиваетъ на юго-востокъ и далѣе на сѣверъ и впадаетъ въ Большой Шаръ подъ 65°50' с. ш.

Перечислимъ теперь рѣки, орошающія крайній западъ губерніи и принадлежащія системѣ р. Оби. Уже были упомянуты рѣки Вахъ, Тымъ и Кеть. Рѣка Вахъ протекаетъ въ предѣлахъ Енисейскаго округа по лѣсистой мѣстности на разстояніи около 400 верстѣ. Рѣка Тымъ составляется изъ двухъ вершинъ, вытекающихъ изъ обширныхъ болотъ около верховьевъ рѣки Сыма, длина теченія его въ предѣлахъ Енисейской губерніи болѣе 100 верстѣ. Рѣка Кеть, притокъ Оби, беретъ начало двумя вершинами изъ болотъ въ южной части Бѣльской волости Енисейскаго округа, въ дальнѣйшемъ теченіи протекаетъ по Яланской волости, въ мѣстности лѣистой и болотистой, потому совершенно негодной для земледѣлія и почти незаселенной; рѣка мелководна, хотя и доступна для небольшихъ судовъ вмѣстимостью до 500—1,000 пудовъ; принявъ въ себя съ правой стороны р. Сочуръ входитъ въ предѣлы Томской губерніи; всего теченія ея въ Енисейской губерніи считается около 300 верстѣ. Болѣе значительный притокъ р. Оби р. Чулымъ орошаетъ вмѣстѣ съ своими притоками весь Ачинскій округъ, гдѣ и беретъ начало въ хребтѣ Кузнецкомъ Алатау, составляясь изъ двухъ рѣкъ Чернаго и Бѣлаго Юсовъ. Обѣ послѣднія рѣки имѣютъ характеръ быстрыхъ горныхъ рѣкъ, съ извилистымъ теченіемъ и каменистымъ и порожистымъ русломъ; Бѣлый Юсъ протекаетъ на границѣ съ Минусинскимъ округомъ около 150 верстѣ до соединенія съ Чернымъ Юсомъ; послѣдній, съ лѣвымъ притокомъ Сарала-Юсомъ и правымъ р. Аязбасъ, протекаетъ по крайней южной части Ачинскаго округа (земли Кизыльской Степной Думы) около 100 верстѣ до соединенія съ первымъ подъ 55° с. ш. По верховьямъ Юсовъ и ихъ притоковъ расположены золотые прииски Ачинскаго округа. Отъ соединенія Юсовъ р. Чулымъ протекаетъ на границѣ Ачинскаго и Минус-

62797

синскаго округовъ, затѣмъ вступаетъ въ послѣдній, именно въ сѣверную часть Новоселовской волости, приближаясь здѣсь къ Енисею на разстояніи не болѣе 12 верстъ, затѣмъ снова входитъ въ предѣлы Ачинскаго округа, орошая въ своемъ извилистомъ теченіи волости Балахтинскую и Назаровскую; дойдя до границы съ Томской губерніей, слѣдуетъ по границѣ въ направленіи западо-юго-западномъ до впаденія въ него съ лѣвой стороны рѣки Урюпа, затѣмъ сдѣлавъ петлю въ Томской губерніи, вновь входитъ въ предѣлы Ачинскаго округа въ волости Покровской, не вдалекѣ отъ главнаго почтоваго тракта и ниже города Ачинска составляетъ границу волостей Покровской и Больше-Улуйской съ Иногородной Управой Мелецкой, протекая потомъ по землямъ послѣдней, вступаетъ въ предѣлы Томской губерніи. Вообще говоря теченіе р. Чулыма такъ извилисто, какъ никакой другой сибирской рѣки; всего же его теченія въ предѣлахъ губерніи насчитывается болѣе 600 верстъ. Изъ притоковъ Чулыма въ предѣлахъ губерніи замѣчательны: упомянутая уже р. Урюпъ, протекающая на границѣ съ Томской губерніей, берущая начало изъ сѣверныхъ отроговъ хребта Кузнецкаго Алатау, длиною до 200 верстъ; справа она принимаетъ притокъ р. Бережь, протекающую по довольно заселенной и плодородной мѣстности (Шарыповская волость); далѣе рѣка Серезь, тоже впадающая въ Чулымъ слѣва, протекающая въ Назаровской волости и имѣющая до 130 верстъ длины; ниже города Ачинска впадаетъ въ Чулымъ справа р. Улуй и далѣе подъ 57° с. шир. р. Большой Кемчугъ съ притокомъ Малый Кемчугъ, истоки послѣдняго находятся въ Красноярскомъ округѣ недалеко отъ истоковъ р. Качи. Первая часть теченія Чулыма, до границы съ Томской губерніей, находится въ мѣстности наиболѣе заселенной и довольно плодородной Ачинскаго округа (волости Балахтинская и Назаровская); вторая же часть, внизъ и на сѣверъ отъ города Ачинска, пролегаетъ по мѣстности болотистой и лѣсистой. Чулымъ вообще маловоденъ; неправильное, извилистое теченіе, обиліе песчаныхъ мелей и незначительная глубина, въ межень отъ 2 до 3 аршинъ, не способствуютъ правильному судоходству, однако въ весенній довольно сильный разливъ рѣки, пароходы ежегодно доходятъ вверхъ до г. Ачинска, производя здѣсь обмѣнъ товаровъ изъ Тюмени на мѣстные и чай.

Теперь остается описать рѣки принадлежащія такъ же, какъ и Енисей непосредственно бассейну Сѣвернаго океана. Къ западу отъ р. Енисея въ Тазовскую губу впадаютъ, сильно расширяясь при устьѣ, тундровыя рѣки Тазъ и Пуръ; только нижнее теченіе послѣдняго на протяженіи 150 верстъ принадлежитъ Енисейской губерніи, а верховья и среднее находятся въ предѣлахъ Тобольской губерніи. Рѣка Тазъ, протекающая по Тазовской тундрѣ, имѣетъ около 700 в. длины теченія и вытекаетъ изъ двухъ озеръ Колды-Поарэль. Въ заливъ Гыданскій впадаетъ значительная рѣка Гыда, до 450 верстъ теченія, которая беретъ начало изъ Пчальскаго озера, простирающагося до 50 верстъ въ длину. Къ Востоку отъ Енисея въ Ледовитый океанъ кромѣ пограничной съ Якутской областью р. Анабаръ впали три рѣки Пьясино, Таймыра и Хатанга, всѣ довольно значительнаго протяженія и съ очень развитой системой притоковъ, а главное озеро, изъ которыхъ или берутъ начало или черезъ которыя протекаютъ. Онѣ орошаютъ громадное тундровое пространство на сѣверѣ губерніи. Рѣка Пьясино беретъ начало изъ озера Пьясино, въ группѣ Норильскихъ озеръ, для которыхъ она является единственнымъ истокомъ: длину те-

ченія ея считаютъ до 1000 верстъ. Глубина рѣки настолько незначительна (отъ 2 до 3 сажень), что при своемъ спокойномъ теченіи она часто промерзаетъ до дна, за исключеніемъ верховьевъ, гдѣ вслѣдствіе быстроты теченія рѣка свободна отъ льда цѣлую зиму. Слѣва въ Пьясино впадаютъ притоки: р. Агапа, вытекающая изъ группы мелководныхъ озеръ и имѣющая до 350 верстъ теченія, и р. Пыра. Слѣва впадаютъ нѣсколько значительныхъ притоковъ; изъ нихъ особенно замѣчательна р. Дудыпта, вытекающая изъ озера Дудыптскаго или Сале и достигающая до 500 верстъ длины теченія; слѣва въ Дудыпту впадаетъ р. Авамъ, протекающая по Авамской тундрѣ и берущая начало изъ отроговъ хребта Путорамы, длиною до 280 верстъ теченія. Кромѣ Дудыпты справа въ Пьясино вливаются р. р. Янгута и Тарей. По р. Пьясино до устья р. Дудыпты расположены 8 зимовьевъ, такъ же какъ и по всему теченію р. Дудыпты, но ниже устья послѣдней по р. Пьясино нѣтъ поселеній, здѣсь же подъ $70^{\circ}10'$ сѣв. шир. прекращается и лѣсная растительность, такъ что далѣе р. Пьясино протекаетъ по совершенно безлюдной, голой и пустынной тундрѣ. Рѣка Таймыра, протекающая черезъ Таймырское озеро, беретъ начало недалеко отъ верховьевъ р. Дудыпты, до озера Таймырскаго носитъ мѣстное названіе р. Горбаты и принимаетъ здѣсь наиболѣе значительный изъ своихъ притоковъ р. Логату справа, затѣмъ впадаетъ въ Ледяную бухту озера Таймырскаго, протекаетъ по западной сторонѣ его и, около 100 верстъ отъ истока изъ озера, впадаетъ въ Таймырскій заливъ подъ $75\frac{1}{2}^{\circ}$ с. шир. Всего же теченія рѣки можно считать до 500 верстъ, въ томъ числѣ около 350 верстъ до озера Таймырскаго. Рѣка Хатанга составляется изъ двухъ вершинъ р. Котуя — лѣвой и р. Монюры — правой. Послѣдняя беретъ начало изъ восточныхъ отроговъ Тунгускаго хребта, на сѣверо-востокѣ губерніи; до слиянія съ р. Котуемъ имѣетъ около 450 верстъ теченія, прорываясь черезъ ущелье ниже середины теченія образуетъ довольно значительный водопадъ Содья. Рѣка Котуй беретъ начало изъ озера Люкшени, въ сѣверныхъ отрогахъ хребта Путорамы, принимаетъ въ себя нѣсколько рѣчекъ, являющихся истоками довольно значительныхъ озеръ Воеволи, Камешка и друг.; до соединенія съ Монюрой имѣетъ около 350 верстъ теченія. Образующаяся отъ слиянія этихъ двухъ рѣкъ р. Хатанга имѣетъ довольно значительную ширину до 200 саж., а принявъ въ себя слѣва р. Хету, расширяется еще болѣе до 1 версты, а въ устьѣ и до 3-хъ верстъ. Средняя глубина рѣки довольно значительна, болѣе 4 сажень, а иногда достигаетъ и 10 сажень. Ниже слиянія двухъ своихъ вершинъ р. Хатанга принимаетъ въ себя слѣва истокъ большаго озера Ессей. Упомянутый притокъ — р. Хета беретъ начало изъ озера Аянъ-Амутинъ близъ истоковъ р. Котуя; въ началѣ имѣетъ довольно извилистое теченіе, принимаетъ слѣва значительный притокъ р. Боганиду, вытекающую изъ трехъ озеръ на сѣверѣ; всего теченія р. Хеты считаютъ до 500 верстъ. Изъ другихъ притоковъ Хатанги можно упомянуть р. Новую, впадающую слѣва, до 400 верстъ теченія, противъ устья которой находится природная каменная арка до 9 сажень высоты, составляющая предметъ удивленія для инородцевъ, и р. Попигай, впадающую, при самомъ устьѣ р. Хатанги, справа, длиною до 300 верстъ. Всю длину теченія р. Хатанги предполагаютъ до 1,000 верстъ. Системы р. Таймыра и Хатанги, отъ соединенія ея вершинъ, съ ея притоками занимаютъ всю такъ называемую Большую Низовую Тундру; только верхняя половина теченія р. Хеты пролегаетъ по

тундрѣ Авамской; однако по рѣкамъ Боганидѣ, Хетѣ и Хатангѣ расположено довольно значительное число зимовьевъ: на первой рѣкѣ семь, по Хетѣ десять и по Хатангѣ шесть, кромѣ того на послѣдней рѣкѣ находится Хатангское селеніе, гдѣ имѣется церковь; въ низовьяхъ рѣки Понигая находятся также два зимовья. Въ верховьяхъ рѣки Хатанги, именно, близъ озера Ессей и озера Камешка находятся двѣ миссіонерскія часовни. Упомянутая уже выше, пограничная съ Якутской областью, р. Анабаръ, беретъ начало изъ восточнаго отрога хребта Путорамы и имѣетъ до 200 верстъ теченія, большая часть котораго составляетъ границу съ Якутской областью. По лѣвому берегу р. Анабара, т. е. въ предѣлахъ губерніи, расположены 6 зимовьевъ.

Озеръ въ губерніи значительное количество, особенно на сѣверѣ въ Туруханскомъ краѣ и притомъ наиболѣе обширныя, изъ которыхъ главнѣйшія были поименованы, а также и на югѣ въ Минусинскомъ и Ачинскомъ округахъ. Упомянутая въ числѣ сѣверныхъ озеръ Норильская группа, лежащая къ востоку отъ Енисея отъ 69° до $69^{\frac{1}{2}^{\circ}}$ с. шир., состоитъ изъ пяти озеръ, соединяющихся одно за другимъ послѣдовательно протоками; самое южное Некомо, затѣмъ Давыдово, Быстрое, Матушкино и самое большое изъ нихъ Пьясино. Послѣднее имѣетъ до 180 верстъ въ окружности, въ самомъ широкомъ мѣстѣ до 25 верстъ, а вся поверхность его достигаетъ до 320 кв. верстъ; не смотря на свою величину, это озеро мелководно и лишь въ южной и восточной части у возвышенныхъ береговъ, покрытыхъ листовнымъ лѣсомъ, достигаетъ глубины 5—6 сажень. Озеро Таймырское, подъ 74° сѣв. шир., имѣетъ около 2331 кв. вер. поверхности, а въ длину съ запада на востокъ имѣетъ болѣе 100 верстъ; однако при такомъ протяженіи оно немногочисленно, его пять заливовъ мелки и часто пересыхаютъ. Берега озера большею частью отлоги, за исключеніемъ западной его стороны, гдѣ къ озеру подходитъ хребетъ Бырранга. На озерѣ находятся нѣсколько острововъ, какъ-то Купферъ, Савичъ, Струве, которымъ ихъ названія даны академикомъ Миддендорфомъ, посѣтившимъ эту мѣстность. Озеро Ессей или Жессей, находящееся къ западу отъ р. Хатанги, вскорѣ послѣ ея образованія изъ двухъ вершинъ, имѣетъ до 180 верстъ въ окружности и около 1407 кв. верстъ поверхности при глубинѣ отъ 1 до 3 сажень; берега его отлоги и покрыты лѣсной растительностью. Къ востоку отъ р. Котуя находятся три озера съ которыми рѣка непосредственно соединяется, Воеволи, Камешка и Оягнеко; первое изъ нихъ наиболѣе значительное, до 1938 кв. верстъ поверхностью, при средней глубинѣ до 3 сажень.—Въ округахъ Ачинскомъ и Минусинскомъ, особенно въ ихъ степной полосѣ, очень много озеръ, изъ которыхъ большая часть горько-соленыя; послѣднихъ, различныхъ размѣровъ, насчитывается въ Минусинскомъ округѣ до 54 озеръ. Наиболѣе замѣчательныя изъ южныхъ озеръ слѣдующія. Озеро Бѣлое въ Ачинскомъ округѣ (волость Ужурская) до 30 верстъ длиною и до 5—7 верстъ въ ширину, съ юга въ него впадаетъ довольно значительная степная рѣка Изынжуль, до 300 верстъ длиною, на которой находятся два села Ужурское и Солгонское. Къ югу отъ озера Бѣлаго находятся два соединенныя между собою озера Большое и Малое Божьи; первое изъ нихъ является вторымъ по величинѣ въ Ачинскомъ округѣ, имѣя до 12 верстъ въ длину и до 5 верстъ ширины при значительной глубинѣ; стокомъ водъ этихъ озеръ является рѣчка Парна, вытекающая изъ

Большаго озера и впадающая въ р. Бережъ, притокъ р. Урюпа. Оба озера богаты рыбою, по берегамъ ихъ расположены 8 кизильскихъ улусовъ. Между Чернымъ и Бѣлымъ Юсомъ находятся два озера Черное и Ашкуль, первое изъ нихъ до 10 верстъ длиною и до 4 верстъ въ ширину. Къ востоку отъ Бѣлаго Юса, въ Минусинскомъ округѣ, расположена цѣлая группа степныхъ соленыхъ озеръ; главнѣйшія изъ нихъ Фиркуль, изъ котораго прежде производилась довольно значительная добыча соли, восточнѣе озеро Широ, до 18 верстъ въ длину и до 12—15 шириной, къ сѣверу отъ него большое озеро Биликуль, до 30 верстъ въ длину и около 8 ширины, съ впадающей въ него степной рѣчкой Туюмъ, до 90 верстъ длины теченія, къ югу отъ озера Широ расположено озеро Ишкуль, съ рѣчкой Карышъ.

Поверхность.—Обращаясь къ орографіи страны, нельзя не замѣтить, что одинъ взглядъ на карту и направленіе четырехъ главнѣйшихъ водныхъ артерій края,—р. Енисея и трехъ его правыхъ притоковъ Тунгусокъ—даютъ представленіе объ общемъ характерѣ страны, указывая на пониженіе ея съ юга на сѣверъ и съ востока на западъ. Такимъ образомъ вся ея крайняя южная часть и вся восточная правая отъ р. Енисея, болѣе возвышенны и гористы, тогда какъ западная, лѣвая отъ Енисея, за исключеніемъ лишь самой крайней юго-западной части, значительно ниже, изрѣдка только холмиста, а вообще равнинна; крайній же сѣверъ губерніи представляетъ обширныя тундры, которыя только въ части къ востоку отъ Енисея изрѣдка прорѣзываются горными возвышенностями, но очень незначительной высоты. Наиболѣе замѣчательный въ губерніи горный хребетъ по своей высотѣ, а также по своей непосредственной связи съ главнѣйшими горными системами Сѣверной Азіи, есть Саянскій, составляющій какъ бы продолженіе Алтайской горной системы, съ которой связанъ горнымъ узломъ Шабинъ-Ола. Онъ заполняетъ своими вѣтвями крайній югъ губерніи (Усинскій округъ), въ началѣ имѣетъ направленіе на востокъ и затѣмъ на сѣверо-востокъ до границы съ Иркутской губерніей; въ этомъ мѣстѣ называется Эргикъ-Аргакъ-Тайга. Этотъ послѣдній есть обширный горный узелъ на границѣ двухъ губерній съ Китаемъ, изъ отроговъ котораго берутъ начало съ запада рѣки Казырь и Кизирь, съ сѣвера р. Агуль, притокъ Кана, и р. Тагуль, притокъ р. Бирюссы, съ востока послѣдняя рѣка, называемая здѣсь, въ Иркутской губерніи, Удой, а изъ южныхъ отроговъ его, въ предѣлахъ Китая, беретъ начало р. Бикемъ, правая вершина Енисея. Высота различныхъ вѣтвей Саянъ различна; высшія точки Эргикъ-Аргакъ-Тайга не превышаютъ 9205 футовъ надъ уровнемъ моря; хребетъ и горный узелъ Шабинъ-Дабага, на границѣ Томской и Енисейской губерній съ Китаемъ доходитъ до 7465 футовъ; пограничный хребетъ Таргакъ-Шанъ, къ востоку отъ Енисея до верховьевъ рѣки Иджима, притока р. Усь, не превышаетъ 3500 футъ; вообще среднюю высоту горъ, за исключеніемъ наивысшихъ точекъ, можно положить около 5000 футъ, хотя отдѣльныя вершины поднимаются почти вдвое надъ уровнемъ моря. По юго-западной границѣ губерніи отъ Саянъ отдѣляется горный хребетъ Кузнецкій Алатау, служащій водораздѣломъ между системами южныхъ притоковъ Енисея и бассейна р. Оби. Также какъ и Саяны онъ носитъ, въ отдѣльныхъ своихъ частяхъ различныя туземныя названія, такъ какъ инородческое населеніе обыкновенно даетъ особое названіе всякой, особенно замѣчательной вершинѣ или горѣ, а не всей цѣпи.] Въ южной своей части Кузнецкій Алатау возвышается отъ 3700 до 5300 футовъ, но посте-

пенно понижается далѣе къ сѣверу,] особенно отъ верховьевъ р. Урюпа, гдѣ онъ у русскихъ принимаетъ названіе хребта Урала. Въ восточной своей части Саянскія горы выдвигаютъ къ сѣверу нѣсколько отроговъ, которые служатъ водораздѣлами между правыми притоками Енисея; таковы хребетъ Утинскій къ сѣверу отъ верховьевъ рр. Амыла и Уса; горы между р. Усомъ и р. Оей, достигающія до 4700 ф. высоты, носятъ три различныхъ названія Узунъ-Арга, Араданъ или Кулюмюсъ; послѣдній, дальше другихъ простирающійся на сѣверъ, хребетъ, мѣстами до 5000 ф. высоты, находится между верховьями р. Ои и р. Казыра (лѣвая вершина р. Тубы), онъ достигаетъ р. Енисея и даже переходитъ на его лѣвую сторону, впрочемъ сильно понижаясь. Всѣ эти отроги въ связи съ главнымъ хребтомъ Саянъ близъ границы, заполняющіе крайній югъ губерніи, округъ Усинскій и южную часть Минусинскаго, составляютъ южную гористую террасу губерніи, къ сѣверу отъ которой простирается чисто степное пространство. Это послѣднее въ свою очередь на сѣверѣ ограничено высокимъ, до 3500—4000 ф. надъ уровнемъ моря, и значительно простирающимся въ ширину горнымъ хребтомъ, направляющимся къ з.-с.-западу отъ горнаго узла Ергикъ-Аргакъ-Тайга и служащимъ водораздѣломъ между верховьями рѣки Тубы съ одной стороны, а съ другой системами рр. Маны и Кана; крайніе западные отроги его, понижаясь до 2200 фута, достигаютъ р. Енисея и переходятъ черезъ него на лѣвую сторону между рр. Сыдой и Сизимомъ и затѣмъ между Сизимомъ и Маной близъ деревни Ошаровой, на границѣ Красноярскаго и Ачинскаго округовъ; здѣсь отроги его сливаются съ хребтомъ Кемчугскимъ или Гремячихинымъ. Этотъ послѣдній, находясь на юго-западѣ въ связи съ хребтомъ Ураломъ (сѣверная часть Кузнецкаго-Алатау), достигаетъ высоты отъ 1000 до 1600 фута надъ уровнемъ моря; подходя къ р. Енисею, онъ составляетъ ея водораздѣлъ съ р. Чулымомъ, въ томъ самомъ мѣстѣ, гдѣ эти двѣ рѣки наиболѣе приближаются; здѣсь р. Енисей, ударившись о хребетъ, и дѣлаетъ упомянутый крутой поворотъ на востокъ близъ села Новоселовскаго; далѣе хребетъ направляется на сѣверъ, почти слѣдуя теченію Енисея, постепенно понижаясь; въ западной части Красноярскаго округа съ его сѣверныхъ склоновъ берутъ начало рр. Большой и Малый Кемчугъ. Юго-западная часть этого хребта, по лѣвую сторону Енисея, и упомянутый водораздѣльный отрогъ горнаго узла Ергикъ-Аргакъ-Тайга на востокъ отъ Енисея и составляютъ сѣверную границу чисто степной и густо заселенной полосы Минусинскаго округа. Далѣе къ сѣверу слѣдуетъ чисто равнинное пространство, заполненное на востокъ отъ Енисея (вся средняя часть Канскаго округа) лишь незначительными холмами не превышающими 800 фута надъ уровнемъ моря, составляющими однако непосредственное продолженіе сѣверныхъ отроговъ горнаго узла Ергикъ-Аргакъ-Тайга, отроговъ, которые, южнѣе, достигаютъ въ высшихъ своихъ точкахъ даже до 5378 ф. надъ уровнемъ моря, а иногда переходятъ и снѣжную линію, почему у русскихъ носятъ общее названіе Бѣлогорья, изъ которыхъ берутъ свое начало большинство правыхъ притоковъ Енисея, до р. Кана включительно. Въ южной части Енисейскаго округа съ востока изъ-за р. Чуны (правая вершина р. Тасѣвой) простирается къ р. Енисею невысокій горный хребетъ, однако не составляющій непрерывнаго цѣлаго, высотой до 1200—1500 футовъ. На восточной границѣ губерніи простираются продолженія водораздѣльныхъ возвышенностей между верховьями рѣкъ системы Енисея и бассейнами рр. Лены и Оленека, а также между верховьями Верх-

ней, Средней и Нижней Тунгусокъ, возвышенностей находящихся главнѣйше въ сосѣдней Иркутской губерніи. Эти возвышенности не составляютъ какого-либо цѣльнаго хребта и носятъ различныя названія. Отроги этихъ возвышенностей вдаются въ Енисейскую губернію между рр. Верхней и Средней Тунгусками, между послѣдней рѣкой и Нижней Тунгуской и наконецъ сѣвернѣе этой послѣдней. Горы между Ангарой и Подкаменной Тунгуской, носятъ не совсѣмъ правильное названіе Питскаго хребта, такъ какъ въ дѣйствительности онѣ не составляютъ одного цѣлаго, имѣющаго значительное протяженіе, но перерѣзываютъ страну по всѣмъ направленіямъ. Горы эти имѣютъ различную высоту, постепенно повышаясь къ сѣверу, гдѣ доходятъ до 3000 футь высоты, а отдѣльныя вершины даже до 3500 и 4000 футь; образуя по лѣвому берегу Средней Тунгуски горный кряжъ, онѣ пересѣкаютъ р. Енисей тамъ, гдѣ онъ образуетъ упомянутые Осиновскіе пороги, и на лѣвой сторонѣ р. Енисея быстро понижаются незамѣтно сливаясь съ Обь-Енисейскимъ водораздѣломъ. Южнѣе, по правой сторонѣ Ангары, эти горы едва достигаютъ 2000 футь высоты и здѣсь не переходятъ за рѣку, а круто падая въ нее, составляютъ правый возвышенный берегъ рѣки. Вся эта гористая страна содержитъ въ себѣ обширную золотоносную мѣстность Сѣверной и Южной системъ Енисейскихъ золотыхъ приисковъ, расположенную по правымъ притокамъ р. Ангары, р. Питу и по верховьямъ рѣчекъ бассейна Средней Тунгуски. Между послѣдней рѣкой и Нижней Тунгуской тянется хребетъ Таймырскій, начинающійся на востокъ губерніи по лѣвому берегу р. Таймуры (притокъ Нижн. Тунгуски) и непревышающій 2250 футь высоты надъ уровнемъ моря; не доходя р. Енисея, онъ поворачиваетъ на сѣверъ и пересѣкая р. Нижнюю Тунгуску, переходитъ на ея правую сторону, гдѣ получаетъ мѣстное наименованіе хребта Путорама. Этотъ послѣдній имѣя сначала направленіе сѣверо-восточное, а затѣмъ восточное, приближаясь къ границѣ губерніи расширяется, постепенно понижаясь, и наконецъ превращается въ обширную плоскую возвышенность. На самомъ сѣверѣ губерніи, за полярнымъ кругомъ, на Таймырскомъ полуостровѣ простирается въ сѣверо-восточномъ направленіи хребетъ Бырранга круто падающій въ море и въ среднемъ не достигающій высоты болѣе 600 футовъ надъ уровнемъ послѣдняго.

Между равнинами губерніи степи въ ея южной части и тундры на сѣверѣ занимаютъ обширное пространство. Степи на югѣ губерніи занимаютъ среднюю и сѣверную часть Минусинскаго округа и юго-западную часть Ачинскаго округа. Степь между р. Енисеемъ и среднимъ теченіемъ р. Абакана, переходя и на лѣвую его сторону, носитъ названіе Абаканской; сѣвернѣе ея по лѣвую сторону нижняго теченія р. Абакана и по правую его притока р. Уйбата лежитъ степь Сагайская; къ сѣверу отъ нея между р. Енисеемъ, р. Уйбать и верхнимъ теченіемъ р. Бѣлаго Юса находится степь Качинская, а далѣе между нижнимъ теченіемъ р. Бѣлаго Юса, рѣкою Чулымомъ и Енисеемъ, къ сѣверу отъ лѣваго притока послѣдняго р. Ербы степь называется Юскою или Чулымскою; двѣ послѣднія степи переходятъ и по лѣвую сторону рѣки Бѣлаго Юса и Чулыма въ юго-западную часть Ачинскаго округа. Степи переходятъ и на правую сторону р. Енисея занимая значительное пространство къ сѣверу отъ нижняго теченія р. Тубы, именуемое Соленою степью. Даже въ среднихъ частяхъ Красноярскаго и Канскаго округовъ встрѣчаются чисто степныя пространства. Равнинныя пространства средней части губерніи, большею частью лѣсистыя или болотистыя, на сѣ-

верѣ губерніи переходятъ въ безлюдныя и пустынные тундры, занимающія почти все огромное пространство Туруханскаго края, за исключеніемъ нѣкоторыхъ, упомянутыхъ уже, возвышенностей между ними. Къ западу отъ Енисея, между нимъ и р. Тазомъ, лежитъ обширная тундра Тазовская, простирающаяся до 800 верстѣ въ длину съ юга на сѣверъ и въ ширину отъ 200 до 600 верстѣ. Къ востоку отъ Енисея находятся три обширныя тундры: Большая Низовая между Енисеемъ, р. Пьясино и Ледовитымъ океаномъ, Малая Низовая къ востоку отъ р. Пьясино, между ней и Таймырой къ сѣверу отъ р. Дудыпты, и тундра Авамская, къ югу отъ р.р. Пьясино и Дудыпты, между ними и р. Хетой, достигающая до сѣверныхъ склоновъ хребта Путорамы.

Геологическое строеніе.—Обращаясь теперь къ геологическому строенію поверхности губерніи прежде всего надо указать на незначительность числа специальныхъ изслѣдованій производимыхъ въ губерніи; сумма свѣдѣній, даваемыхъ ими, по отношенію къ громадному пространству губерніи должна быть признана прямо ничтожною и даетъ возможность отмѣтить лишь самыя главнѣйшія черты этого строенія и дѣлать болѣе или менѣе вѣроятныя предположенія о геологической исторіи страны. Всѣ изслѣдованія, какъ они ни незначительны, согласуются между собою въ томъ, что геологическое строеніе страны вообще не отличается разнообразіемъ, нѣкоторыя формации занимаютъ громадное протяженіе и большинство ихъ горизонтальнаго напластованія; извѣстно также, что весь сѣверный берегъ Сибири, какъ въ непосредственно настоящее время, такъ и вообще въ современный геологическій періодъ постепенно поднимается изъ Сѣвернаго океана, чему есть очевидныя доказательства. Съ другой стороны у современныхъ геологовъ укоренилась гипотеза о томъ, что Западная Сибирь, именно долины р. Оби и р. Енисея, и въ предшествовавшее современному геологическому періоду время поднялась изъ океана, который простирался до сѣверныхъ склоновъ могучихъ горныхъ цѣпей на югѣ и юго-западѣ настоящей Сибири, — гипотеза, въ пользу которой говоритъ вся сумма свѣдѣній, данныхъ геологическими изслѣдованіями во всей сѣверной части Стараго Свѣта. Такимъ образомъ большинство геологическихъ формаций губерніи должно быть непутическаго происхожденія, при томъ надо предполагать, что новѣйшія изъ нихъ выходятъ на поверхность на сѣверѣ губерніи, а изъ-подъ нихъ къ югу выступаютъ древнѣйшія, и все это вполне согласуется съ данными мѣстныхъ геологическихъ изслѣдованій. Дилювиальные образованія современнаго геологическаго періода находятся на крайнемъ сѣверѣ губерніи по берегамъ Ледовитаго океана, простираясь на югъ по тундрамъ и долинамъ рѣкъ, впадающихъ въ океанъ, на 200 и больше верстѣ; доказательствомъ ихъ современности являются ископаемыя морскія раковины видовъ нынѣ живущихъ въ океанѣ, а также громадныя скопленія допотопнаго лѣса, среди которыхъ встрѣчаются стволы деревьевъ, принадлежащихъ къ нынѣ существующимъ хвойнымъ породамъ (лиственница). Эти скопленія, достигающія иногда такой величины, что нѣкоторые путешественники называютъ ихъ деревянными горами, встрѣчаются далеко за настоящими предѣлами лѣсной растительности, а среди этихъ наносовъ, образованныхъ теченіемъ рѣкъ, попадаются остатки большихъ млекопитающихъ животныхъ, исчезнувшихъ или и нынѣ живущихъ на крайнемъ югѣ материка, какъ-то: мамонтовъ, носороговъ и другихъ; остовы ихъ, часто даже облеченные мягкими частями, хорошо сохраняются благодаря постоянной, на извѣст-

ной глубинѣ, мерзлотѣ почвы. Непосредственно подѣ этими новѣйшими образованіями залегаеѣ формація юрская, найденная на р. р. Пьясино и Таймырѣ, которая южнѣе выходитъ на поверхность и простирается, какъ полагаютъ, до р. Нижней Тунгуски; однако она обнаружена и значительно южнѣе, именно въ Кемчужскихъ горахъ. Изъ-подѣ этой формаціи выходитъ триасовая и тянется широкою полосою въ сѣверныхъ частяхъ Красноярскаго и Канскаго округовъ; известнякъ, гипсъ, зеленовато-сѣрый суглинокъ и пласты каменной соли составляютъ преобладающія ея породы. Изъ пластовъ этой формаціи вытекаютъ соляные ключи на р. Усолкѣ (лѣвый притокъ р. Тасѣевой); предполагаютъ также, что эта-же формація обнажена на крайнемъ сѣверѣ у устья р. Анабара, гдѣ также встрѣчаются соляные ключи. Изъ-подѣ триасовой формаціи простирается, на громадномъ протяженіи къ югу до сѣверныхъ отроговъ Саянскаго хребта, формація каменно-угольная, образовавшаяся, какъ можно судить по горизонтальности ея напластованія, послѣ поднятія Саянскихъ горъ; преобладающія ея породы песчаники разныхъ цвѣтовъ съ прослойками каменнаго угля. Горныя породы Саянскаго хребта принадлежатъ къ граувакковой формаціи, представителями которой служатъ сѣрая вакка, песчаники перемежающіеся съ известняками, тальковые и глинистые сланцы, граниты, сіѣниты и прогиниты. Эта же формація встрѣчается и на востокѣ губерніи въ горныхъ кряжахъ между Тунгусками и даже въ возвышенностяхъ на крайнемъ сѣверѣ. Сланцевыя породы этой формаціи замѣчательны тѣмъ, что представляютъ первоначальныя мѣсторожденія золота; по разрушеніи и измельчаніи этихъ породъ—онѣ сносятся рѣками по долинамъ, гдѣ и образуются такимъ образомъ россыпи. Саянскій хребетъ выдвинутъ на югѣ дѣйствіемъ вулканическихъ силъ въ періодъ древнѣйшей упомянутыхъ формацій до каменноугольной включительно; но и на сѣверѣ встрѣчаются слѣды вулканическихъ дѣйствій; такъ обширная древняя вулканическая область, находящаяся между Верхней и Подкаменной Тунгусками, характеризуется обиліемъ разнаго рода лавы, туфовъ, базальтовыхъ столбчаконъ и т. п.

По обилію ископаемыхъ богатствъ Енисейская губернія занимаетъ одно изъ первыхъ мѣстъ въ Имперіи. Наиважнѣйшее мѣсто среди ископаемыхъ занимаетъ золото. Первые золотоносныя россыпи были найдены въ 1830 году въ Красноярскомъ округѣ по р. Батою и затѣмъ въ 1832 г. на восточномъ склонѣ хребта Кузнецкаго Алатау, въ Ачинскомъ округѣ, по притокамъ рѣки Чернаго Юса, — таковы р. р. Аябазъ, Изанчуль, Сарала-Юсь, а также по р. р. Урюпу и Абакану; пріиски по Юсамъ и притокамъ ихъ разрабатываются и въ настоящее время. Въ 1835 году, когда впервые было разрѣшено частнымъ лицамъ искать золото по всей Восточной Сибири (кромѣ Забайкальской области), были открыты россыпи по притокамъ р. р. Маны и Тубы; въ слѣдующемъ 1836 году открыты богатая россыпи по р. Хормѣ (Бирюсинская система). Въ 1838 г. въ Енисейскомъ округѣ по р. Удерею (правый притокъ р. Ангары) открыты купцомъ Машаровымъ богатѣйшія золотыя россыпи, которыя сдѣлались центромъ самой обширной и богатой въ губерніи системы золотыхъ пріисковъ Енисейскаго округа. Можно сказать, что только сѣверная половина губерніи совершенно лишена россыпей; въ южной же половинѣ губерніи только ея центральная часть, именно Красноярскій округъ, бѣдна россыпями, особенно стоящими разработки; однако и здѣсь почти во всѣхъ рѣчкахъ, вытекающихъ изъ Кемчужскихъ горъ, а также и по рѣчкамъ на правой сторонѣ р. Енисея разрабатывались въ разное время золотоносныя пески,

Подробное описание трех главнѣйшихъ мѣстонахожденій золота и общія статистическія цифры о добычѣ золота въ губерніи будутъ изложены въ отдѣлѣ о золотопромышленности. — Серебряныя руды, встрѣчающіяся во многихъ мѣстахъ долины р. Енисея, были извѣстны еще аборигенамъ страны, именуемымъ Чудью. Эти руды не встрѣчаются въ чистомъ видѣ, а лишь въ соединеніи или съ свинцомъ или съ мѣднымъ колчеданомъ; онѣ встрѣчаются въ Минусинскомъ округѣ по р. р. Оѣ и Тубѣ, гдѣ еще въ XVIII столѣтіи разрабатывались русскими, а также по верховьямъ рѣкъ, впадающихъ въ р. Абаканъ. Серебро-свинцовая руда открыта на горѣ Афонтовой подъ самымъ городомъ Красноярскомъ. Въ Енисейскомъ округѣ, близъ д. Савиной, встрѣчается мѣсторожденіе серебрястой мѣди. — Мѣдная руда, въ видѣ мѣдной зелени, сини, лазури, мѣднаго колчедана, встрѣчается преимущественно въ Минусинскомъ округѣ; таковы ея главнѣйшія мѣстонахожденія около рудниковъ Маинскаго, близъ деревни Означенной, первой деревни по р. Енисею, Базинскаго, въ верховьяхъ р. Базы, Иткульскаго и Карымскаго, на озерѣ Иткуль и при р. Карымѣ, въ него впадающей. Въ Красноярскомъ округѣ на р. Осиновой, на Трехсвятительскомъ пріискѣ, руда попадаетъ въ видѣ кусочковъ самородной мѣди. — Свинцовыя руды, въ видѣ свинцоваго блеска и въ видѣ бѣлой свинцовой руды, находятся на земляхъ Ирбинскаго завода, въ известковой горѣ, на правомъ берегу р. Ирбы (въ Минусинскомъ округѣ), также по долинѣ р. Малой Сейбы, гдѣ встрѣчается и сюрмяная руда. Желѣзными рудами губернія также богата; онѣ встрѣчаются во всѣхъ округахъ губерніи; такъ въ Минусинскомъ округѣ, между р. р. Сизимомъ и Убемъ, въ горѣ, близъ деревни Синявиной, по р. Рудной, притоку Абакана, добывается магнитный желѣзнякъ, въ Красноярскомъ, въ 16 верстахъ отъ города по берегу Енисея и р. р. Кускуну и Бузыму, въ Канскомъ округѣ близъ деревни Озерной руда разрабатывалась еще въ концѣ прошлаго вѣка. Самыя богатыя залежи желѣзной руды находятся близъ г. Енисейска, около деревень Потаповой и Заледѣвой; эти залежи несмотря на довольно богатое содержаніе въ нихъ руды (болѣе 25%) разрабатываются лишь подгородними крестьянами самыми примитивными способами. Въ семи верстахъ отъ города по р. Зырянкѣ также находится желѣзная руда. — Залежи каменнаго угля находятся преимущественно на сѣверѣ губерніи; онѣ открыты въ долинѣ р. Муры, притока В. Тунгуски, также въ бассейнѣ р. Нижней Тунгуски по р. Таймуру, въ 20 верстахъ выше ея устья, по р. Горѣлой, правому притоку Нижней Тунгуски и по берегамъ праваго притока р. Енисея рѣкъ Сухой Тунгускѣ. На югѣ губерніи залежи каменнаго угля открыты недавно въ Минусинскомъ округѣ на горѣ Исыкъ, по правую сторону р. Уйбать. Въ самое послѣднее время открыты и достаточно обследованы богатѣйшія залежи каменнаго угля въ центральной части Красноярскаго округа, которымъ въ близкомъ будущемъ суждено играть громадную роль вслѣдствіе близости ихъ къ рельсовому пути будущей Сибирской желѣзной дороги. Близъ деревни Кубековой, всего въ 30 верстахъ отъ г. Красноярска, находятся колоссальныя залежи каменнаго угля, пласты котораго выдвигаются на поверхность земли; по произведеннымъ изслѣдованіямъ запасъ угля въ одномъ верхнемъ слоѣ определенъ въ 300.000 пудовъ; однако этотъ бурый уголь, какъ показали пробы, не принадлежитъ къ лучшимъ сортамъ. Пласты этого-же, Кубековскаго, каменнаго угля тянутся подъ почвой на сотни верстъ къ западу и сѣверу отъ Красноярска, какъ можно заключить изъ того, что пласты ка-

меннаго угля совершенно тождественнаго съ Кубековскимъ вновь обнажаются по р. Качѣ у деревень Заледѣвой и Твороговой, а также по р. Кемчугу въ 100 верстахъ отъ г. Красноярска. Значительно лучшаго качества обнаружены пласты каменнаго угля въ Ачинскомъ округѣ у деревни Антроповой, къ сожалѣнію здѣсь замѣтны слѣды подземныхъ пожаровъ, отъ которыхъ запасы угля несомнѣнно сильно пострадали. — На сѣверѣ же губерніи находятся залежи графита хорошаго качества, открытыя въ концѣ шестидесятихъ годовъ, въ двухъ мѣстахъ, по р. р. Нижней Тунгуски и Курейкѣ, направо отъ Енисея, а также по р. Графитной, правому притоку р. Таза, по лѣвой сторонѣ р. Енисея. Указанныя залежи каменнаго угля и графита не подвергаются разработкѣ вслѣдствіе суроваго климата и невозможности сбыта. — Солеными ключами и озерами губернія также богата. Кромѣ извѣстныхъ и упоминавшихся уже ключей по берегамъ р. Усолки, существуютъ такіе-же по притокамъ р. Верхней Тунгуски рѣкамъ Чадобецъ и Манжа. Въ этихъ послѣднихъ поваренная соль содержится въ смѣси съ сѣрнокислой магнезіей или съ глауберовой солью и, по увѣренію доктора Кривошапкина, очень полезна къ употребленію, излѣчивая золотуху и ревматизмы. Изъ озеръ Ачинскаго и Минусинскаго округовъ упоминавшихся выше, большинство горько-соленыя; въ нѣкоторыхъ изъ нихъ (Иткуль, Биликуль, Фыркалово) въ различное время производилась добыча соли, теперь же послѣдняя добывается лишь изъ озера Бейскаго, въ Минусинскомъ округѣ, недалеко по правую сторону отъ р. Абакана. Иныхъ минеральныхъ источниковъ, кромѣ соляныхъ, нигдѣ не обнаружено; однако два озера Плодбищенское, въ 17 верстахъ отъ г. Енисейска, и Подбанное озеро (или Вшивое) около г. Туруханства считаются цѣлебными; по изслѣдованіямъ доктора Кривошапкина воды этихъ озеръ могутъ быть признаны таковыми отъ присутствія какой-то растительной слизи и углекислоты, т. е. органически-цѣлебными, а не минеральными.

Почва губерніи чрезвычайно разнообразна на всемъ протяженіи ея съ юга на сѣверъ, представляя и множество таежныхъ лѣсистыхъ пространствъ и широкую черноземную полосу на югѣ губерніи, годную для земледѣлія, и обиліе степныхъ солонцеватыхъ пространствъ, особенно въ юго-западной части губерніи, годныхъ для скотоводства, много болотистыхъ, торфяныхъ и каменныхъ пространствъ въ средней части губерніи и наконецъ не обозримыя тундры на сѣверѣ ея. **Крайній югъ** губерніи, т. е. Усинскій округъ, южная полоса Минусинскаго и его юго-восточная часть, южная и юго-восточная части Канскаго округа, какъ сказано, заполнены Саянами и ихъ сѣверными отрогами, представляютъ въ большинствѣ дикую, гористую, съ каменной, иногда глинистой почвой, мѣстность поросшую лѣсомъ и называемую тайгою. Эта мѣстность ни для земледѣлія, ни для скотоводства неудобна и лишь по долинамъ рѣкъ, особенно р. Уса, встрѣчаются покосы, луга и вообще почвы болѣе благоприятныя для культуры. Однако и въ этой таежной полосѣ попадаетъ уже черноземъ, правда лишь островками подъ березникомъ и осинникомъ, являясь недавнимъ сравнительно перегноемъ богатой таежной растительности. Сѣвернѣе, съ такъ называемой подтаежной полосы, черноземъ уже занимаетъ къ востоку отъ р. Енисея, болѣе значительныя пространства, при болѣе глубинѣ, однако не превышающей 12 вершковъ; въ средней части Минусинскаго округа онъ представляетъ замѣчательно плодородныя мѣстности особенно по рр. Тубѣ, Обѣ и Сыдѣ. Въ части Минусинскаго округа, западной отъ Енисея, преобладаютъ степныя пространства, съ

почвой солонцеватой или же торфяной въ болотистыхъ мѣстахъ. Къ сѣверу пластъ чернозема дѣлается тоньше, прерываясь часто степными пространствами и почвами супесчаными и суглинистыми, но занимаетъ площадь болѣе значительную въ ширину, составляя преобладающую почву средней части Ачинскаго (а также и его южной части), Красноярскаго и Канскаго округовъ. Далѣе къ сѣверу преобладающій характеръ почвы мѣняется; черноземъ встрѣчается лишь по склонамъ холмовъ и по такъ называемымъ гривамъ, притомъ тонкимъ слоемъ, на которомъ земледѣліе возможно лишь при помощи обильнаго удобренія. Въ большей же своей части этотъ поясъ, заключающій въ себѣ сѣверную и сѣверо-восточную части Ачинскаго округа, сѣверную Красноярскаго и сѣверную, сѣверо-западную, сѣверо-восточную части Канскаго округа и южную часть Енисейскаго округа, имѣетъ почвы глинистую, супесчаную, иловатую и часто болотистую. Въ средней и сѣверной частяхъ Енисейскаго округа къ этимъ-же почвамъ прибавляется значительное количество почвъ каменистыхъ, представляющихъ смѣсь щебня, глины и песка, мергеля, и торфяныхъ пространствъ. Черноземныя почвы губерніи, сколько извѣстно, довольно разнообразны, какъ по мощности пластовъ, такъ и по своему составу; встрѣчаются темно-сѣрыя, зернистыя, супесчаныя и суглинистыя. Подпочвой чернозема всегда служатъ или мергели и мергелистые песчанники, или суглинки и супеси. Въ Туруханскомъ краѣ начинается господство чисто полярныхъ почвъ. Уже съ $64\frac{1}{2}^{\circ}$ с. ш. почва на извѣстной глубинѣ остается вѣчно мерзлою, въ которой слои льда перемеживаются съ слоями иловатой глины и бѣлаго песка; чѣмъ сѣвернѣе, тѣмъ подпочвенные пласты льда становятся толще и иногда достигаютъ отъ 3 до 8 футь; верхній же слой почвы состоитъ изъ бурой глины или песку, перемѣшанныхъ со щебнемъ, булыжникомъ и торфомъ. Упомянутая мерзлота почвы замѣчательно способствуетъ сохраненію органическихъ въ ней остатковъ.

Климатъ. Въ климатическомъ отношеніи Енисейская губернія можетъ быть раздѣлена на три главныхъ пояса: крайній сѣверный поясъ тундръ до предѣловъ высокоствольной древесной растительности на югѣ, обнимающій весь Туруханскій край; за нимъ средній поясъ, вмѣщающій въ себѣ собственно Енисейскій округъ и сѣверныя части Ачинскаго, Красноярскаго и Канскаго округовъ, и наконецъ южный поясъ, заключающій южныя части упомянутыхъ послѣднихъ округовъ и округа Минусинскій съ Усинскимъ пограничнымъ. Однако недостаточность правильныхъ и полныхъ наблюденій метеорологическихъ среднихъ, характеризующихъ климатъ, заставляетъ принять послѣднее дѣленіе лишь въ общихъ чертахъ; въ дѣйствительности каждый поясъ можетъ быть раздѣленъ еще на двѣ части, особенно южный, въ которомъ крайняя подтаежная полоса на югѣ, вмѣстѣ съ предгорьями отроговъ Саянъ, рѣзко отличается отъ остальной части всего пояса. Только объ этомъ южномъ поясѣ губерніи и имѣются сколько-нибудь подробныя и правильныя метеорологическія наблюденія. Крайній сѣверный поясъ, при громадномъ протяженіи Туруханскаго края по широтѣ съ юга на сѣверъ, также представляетъ нѣкоторыя различія въ климатическомъ отношеніи; такъ южная его часть подходит къ среднему поясу губерніи, тогда какъ крайній сѣверъ, приокеанское побережье, носитъ характеръ чисто полярныхъ странъ. Болѣе однообразенъ климатъ средняго пояса губерніи; однако все наблюденія, сдѣланныя въ этихъ двухъ поясахъ, могутъ считаться случайными и по отношенію ко всему ихъ громадному пространству совершенно ничтожными.

Во всякомъ случаѣ климатъ губерніи долженъ быть признанъ вполнѣ континентальнымъ; вліяніе моря сказывается лишь на крайнемъ сѣверѣ губерніи, т. е. именно тамъ, гдѣ оно менѣе всего можетъ имѣть значенія для органической природы ея пространства.

Полныя и правильныя наблюденія надъ температурой воздуха производились въ незначительномъ числѣ пунктовъ, притомъ не вездѣ съ одинаковой продолжительностью, однако въ слѣдующей таблицѣ сведены всѣ имѣющіяся свѣдѣнія о средней температурѣ въ градусахъ Цельсія по мѣсяцамъ (новаго стиля) всѣхъ мѣствъ, гдѣ имѣлись таковыя наблюденія:

Пункты наблюденій.	Сѣверн. шир.	Январь.	Февраль.	Мартъ.	Апрѣль.	Май.	Іюнь.	Іюль.
Толстый-Носъ селеніе	70° 10'	— 33,8	— 28,9	— 31,6	— 13,9	— 6,2	— 0,3	+ 7,7
г. Туруханскъ	65° 55'	— 26,8	— 25,1	— 18,0	— 10,8	— 2,5	+ 9,5	+ 14,7
Назимово село	59° 37'	— 25,4	— 25,2	— 13,9	— 0,6	+ 6,1	11,2	17,7
г. Енисейскъ	58° 27'	— 23,7	— 18,2	— 9,8	— 2,7	+ 6,0	15,8	19,2
г. Канскъ	56° 12'	?	?	— 11,5	— 1,4	+ 6,0	14,5	17,7
г. Красноярскъ	56° 1'	— 19,6	— 13,8	— 6,5	+ 1,0	9,2	17,5	20,6
г. Минусинскъ	53° 43'	— 22,4	— 16,2	— 8,3	+ 2,0	10,3	17,9	20,9
Усинское селеніе	52° 8'	— 31,6	— 27,1	— 12,7	— 3,6	8,1	14,9	18,5

Пункты наблюденій.	Сѣверн. шир.	Августъ.	Сентябрь.	Октябрь.	Ноябрь.	Декабрь.	Годъ.	Разница наивысшей и наименьшей средн. мѣсячн. темп.
Толстый-Носъ селеніе	70° 10'	8,9	0,8	— 11,3	— 20,4	— 29,4	— 13,2	42,7
г. Туруханскъ	65° 55'	12,8	4,9	— 6,7	— 25,2	— 30,4	— 8,6	45,1
Назимово село	59° 37'	15,1	7,7	— 1,1	— 15,2	— 21,4	— 3,8	43,1
г. Енисейскъ	58° 27'	15,8	8,1	— 3,4	— 15,0	— 21,2	— 2,4	42,9
г. Канскъ	56° 12'	14,8	6,6	2,5	— 17,7	— 17,2	?	—
г. Красноярскъ	56° 1'	17,7	10,3	0,9	— 10,6	— 15,0	+ 1,0	40,2
г. Минусинскъ	53° 43'	18,2	10,1	1,4	— 10,7	— 14,7	+ 0,7	43,3
Усинское селеніе	52° 8'	15,4	8,2	— 1,6	— 17,8	— 23,9	— 4,4	50,1

Какъ видно самый теплый мѣсяць въ году іюль, за исключеніемъ крайняго сѣвера (село Толстоносское), гдѣ максимумъ лѣтней температуры запаздываетъ на цѣлый мѣсяць; самый холодный мѣсяць январь, только въ г. Туруханскѣ (среднее за 4 года) декабрь холоднѣе. Годовая амплитуда мѣсячныхъ среднихъ, показываетъ полную континентальность климата; вліяніе моря замѣтно на крайнемъ сѣверѣ, такъ въ селеніи Толстый Носъ, годовая амплитуда меньше, чѣмъ къ югу отъ него въ гг. Туруханскѣ и Енисейскѣ, при чемъ даже осень и начало зимы (Ноябрь, Декабрь) нѣсколько мягче, чѣмъ на 4° южнѣе (въ г. Туруханскѣ). По долголѣтнимъ наблюденіямъ въ Енисейскѣ и с. Толстоносскомъ зимніе холода въ первомъ достигаютъ въ среднемъ максимальной величины въ 46,°з С ниже нуля, а абсолютное наибольшее пониженіе температуры достигало до 59,°4 ниже нуля; во второмъ средній наибольшій холодъ достигалъ до 50,°8; лѣтніе же максимумы тепла

доходятъ до 30,⁰₇ (наблюдалось и 32,⁰₇) въ г. Енисейскѣ и до 26,⁰₂ въ с. Толстоносовскомъ; такимъ образомъ дѣйствительная разница между возможными наивысшей и наинисшей температурами въ продолженіи года въ с. Толстоносовскомъ достигаетъ до 77⁰, а въ г. Енисейскѣ 92⁰,₁! Въ среднемъ болѣе 5 мѣсяцевъ въ году имѣютъ температуру ниже нуля; только три лѣтнихъ мѣсяца имѣютъ температуру значительно выше нуля, за исключеніемъ крайняго сѣвера за 70⁰ с. ш.; хотя въ первой половинѣ іюня и во второй половинѣ Августа, и даже иногда въ іюлѣ, случаются быстрыя пониженія температуры, особенно ночью и утромъ, сильно вредящія культурнымъ растеніямъ, даже въ южныхъ частяхъ губерніи. Пониженіе температуры осенью очень быстро и ноябрь уже чисто зимній мѣсяць, равнымъ образомъ наступленіе тепла весною, даже на крайнемъ сѣверѣ, гдѣ запаздываетъ, происходитъ очень быстро; такимъ образомъ и весенній періодъ сокращается на мѣсяць. Въ виду этого въ приводимой ниже таблицѣ среднихъ температуръ временъ года, зима принимается продолжительностью въ 5 мѣсяцевъ ноябрь, декабрь, январь, февраль и мартъ новаго стиля, весна 2 мѣсяца апрѣль и май, лѣто 3 мѣсяца іюнь, іюль, августъ и осень 2 мѣсяца сентябрь и октябрь. Такимъ образомъ получается слѣдующая таблица, причемъ недостающія свѣдѣнія за 2 зимнихъ мѣсяца въ г. Канскѣ заполнены по г. Красноярску.

	Зима.	Весна.	Лѣто.	Осень.	Годь.
Толстый-Носъ	—28,8	—10,8	+ 5,4	—5,3	—13,2
Туруханскъ	—25,1	— 6,7	+12,3	—0,9	— 8,6
Назимово	—20,2	+ 2,7	14,7	3,3	— 3,8
Енисейскъ.	—17,6	+ 1,7	16,9	2,4	— 2,4
Канскъ	—16,1	+ 2,3	15,7	4,5	— 1,6
Красноярскъ	—13,1	+ 5,1	18,6	5,6	+ 1,0
Минусинскъ	—14,5	+ 6,2	19,0	5,8	+ 0,7
Усинское	—22,6	+ 2,3	16,3	3,3	— 4,4

Средняя полоса губерніи отъ 56⁰ до 59⁰ с. ш., включающая въ себѣ сѣверную часть Канскаго округа, Красноярскій округъ, большую часть Ачинскаго округа и южную половину Енисейскаго округа имѣетъ среднія температуры, конечно лишь приблизительныя, (по гг. Красноярску, Енисейску и Канску) зимы—16,3; весны+3,0; лѣта+17,1; осени 4,2 и года —1,0 въ градусахъ Цельсія. Южная полоса сѣверной части губерніи (по г. Туруханску и с. Назимову), включающая въ себѣ южную часть Туруханскаго края и сѣверную собственно Енисейскаго округа, имѣетъ среднюю годовую равную — 6,2⁰, зимы — 22,2⁰, весны—2,0, лѣта+13,5 и осени+1,2. Южная часть губерніи, включающая въ себѣ Минусинскій край, южную часть Канскаго и Ачинскаго округовъ, равно какъ и крайняя южная пограничная полоса этой части, характеризуются средними температурами г. Минусинска и Усинскаго селенія. Вообще можно замѣтить, что въ губерніи два осеннихъ мѣсяца теплѣе соответственныхъ весеннихъ, за исключеніемъ г. Минусинска; кромѣ того не одна разница въ широтѣ вліяетъ на величину среднихъ температуръ, но и распределеніе воздушныхъ теченій, что ясно видно изъ сравненія Минусинска съ Красноярскомъ; климатъ перваго можетъ быть названъ болѣе континентальнымъ по сравненію величинъ годовой амплитуды; зима въ г. Минусинскѣ почти на 1¹/₂⁰ холоднѣе, чѣмъ въ Красноярскѣ, тогда какъ лѣто теп-

лѣе всего на $\frac{1}{2}^{\circ}$. Дѣло въ томъ, что средняя полоса губерніи находится подъ болѣе чувствительнымъ вліяніемъ западныхъ вѣтровъ, имѣющихъ сюда свободный доступъ черезъ обширныя равнинныя и степныя пространства южной части западной Сибири, чѣмъ Минусинскій край, ограниченный съ юга и запада горными цѣпями и открытый лишь для сѣверныхъ вѣтровъ; другіе же вѣтры, господствующіе въ краѣ, большею частью мѣстнаго происхожденія. Еще ярче эта-же причина сказывается на среднихъ температурахъ крайней южной таежной полосы губерніи, характеризующейся значительной годовой амплитудой и общей средней годовой температурой болѣе низкой, чѣмъ въ сѣверной части Минусинскаго края. Вліяніемъ вѣтровъ объясняется и различная толщина снѣжнаго покрова, играющаго важную роль въ земледѣліи. Въ крайней южной, таежной, полосѣ губерніи въ многочисленныхъ междугорныхъ долинахъ защищенныхъ отъ свободныхъ теченій воздуха накапливается зимой столько снѣга, что таянне его задерживаетъ наступленіе весны и сокращаетъ періодъ лѣта сравнительно съ полосой непосредственно лежащей къ сѣверу, а также является нерѣдко причиною наводненій; вслѣдствіе того и другаго во многихъ долинахъ земледѣліе невозможно несмотря на присутствіе благоприятной почвы. Въ степныхъ и равнинныхъ частяхъ Минусинскаго округа главнѣйше, а также Ачинскаго и, въ иныхъ мѣстахъ, Канскаго округовъ снѣжный покровъ никогда не бываетъ значительнымъ вслѣдствіе постоянного преобладанія въ первую половину зимы юго-юго-западныхъ вѣтровъ и послѣдними часто даже совершенно сдувается, весной же отъ таянія быстро исчезаетъ; такимъ образомъ періодъ снѣжнаго покрытія полей непродолжителенъ, что во многихъ мѣстахъ даетъ возможность инородцамъ держать скотъ на подножномъ корму почти всю зиму, но съ другой стороны, въ мѣстностяхъ даже съ благоприятной для земледѣлія почвой препятствуетъ всходу озимей. Во всей остальной сѣверной части губерніи, какъ въ ея лѣсистой, такъ и въ полярной, тундровой полосѣ, снѣга достигаютъ значительной глубины, съ тѣмъ однако различіемъ, что въ первой таянне ихъ происходитъ медленнѣе, чѣмъ во второй, гдѣ нерѣдко отъ быстрого таянныя массы снѣговъ, прибыль воды въ рѣкахъ производитъ наводненія и бывають очень часто случаи, что масса водъ главной рѣки устремляется въ русла меньшихъ ея притоковъ, производя въ нихъ обратное теченіе. Въ южной части Енисейскаго округа земледѣліе еще возможно при благоприятной почвѣ, но только для озимыхъ хлѣбовъ, яровые же вслѣдствіе краткости, хотя и жаркаго, лѣта рождаются плохо. Въ средней части губерніи всѣ западные вѣтры и также сѣверные господствуютъ надъ восточными, вслѣдствіе преобладанія равнинныхъ и низменныхъ пространствъ къ западу отъ губерніи (Тобольская, Томская губерніи) и гористыхъ къ востоку отъ губерніи въ Якутской области; какъ тѣ, такъ и другіе вѣтры изъ всѣхъ приносятъ наибольшую сумму влаги въ видѣ дождя и въ видѣ снѣга. Близость и вліяніе постоянного центра наибольшаго атмосферическаго давленія, находящагося въ Якутской области, влечетъ за собой значительное постоянство и малую измѣнчивость барометрическаго давленія при преобладаніи ясной погоды. Бури и сильныя вѣтры съ быстрыми пониженіями давленія вообще встрѣчаются рѣдко. Только сѣверъ и югъ губерніи представляютъ значительныя отступленія отъ этихъ общихъ чертъ. На югѣ воздушныя теченія зависятъ отъ направленія горныхъ цѣпей, тогда какъ весь сѣверъ находится подъ явнымъ вліяніемъ моря, хотя и полярнаго, и это вліяніе при низменномъ характерѣ мѣстности далеко распространяется въ глубь страны.

Преобладающіе вѣтры на сѣверѣ губерніи сѣверный, сѣверо-восточный и восточный; пасмурная погода вообще преобладаетъ надъ ясной и, несмотря на суровость, отличается значительной измѣнчивостью; частыя бури и пурги (снѣжная буря) иногда продолжаются по цѣлымъ днямъ, производятъ значительныя опустошенія въ лѣсахъ и прекращаютъ на нѣсколько дней сообщеніе даже между близкими пунктами. Однако, не смотря на суровость климата этой сѣверной полосы губерніи, находящейся подъ вліяніемъ преобладающихъ полярныхъ вѣтровъ, онъ сравнительно мягче, хотя измѣнчивѣе, чѣмъ, напримеръ, въ сосѣдней Якутской области, въ чемъ ясно видно умѣряющее вліяніе моря; такъ средняя температура зимы, наиболѣе продолжительнаго времени года, въ г. Туруханскѣ подъ $65^{\circ}55'$ с. шир. — $20,1^{\circ}$ Р., а г. Якутска подъ 62° с. ш. — 31° Р. Подъ $64\frac{1}{2}^{\circ}$ с. ш. и далѣе къ сѣверу почва на глубинѣ около $1\frac{1}{2}$ аршинъ уже всегда остается мерзлою, а за полярнымъ кругомъ въ короткое лѣтнее время оттаиваетъ всего лишь на полъ-аршина; южнѣе 64° с. ш. въ южной части Туруханскаго края и въ значительной части Енисейскаго округа почва зимой постоянно промерзаетъ на значительную глубину и сѣвернѣе села Дубчетскаго (Ворогова) подъ 61° с. ш. правильное земледѣліе уже невозможно.

Лѣса занимаютъ почти все пространство южной и средней части губерніи до границы сѣверныхъ тундръ, за исключеніемъ лишь чисто степной и равнинной полосы южной части губерніи. Среди древесныхъ породъ хвойныя преобладаютъ и отличаются большимъ разнообразіемъ, значительно измѣняясь по внѣшнему виду въ направленіи съ юга на сѣверъ въ зависимости отъ климатическихъ и почвенныхъ условій. Лиственница, сосна, ель, сибирскій кедръ, пихта распространены отъ сѣверныхъ отроговъ Саянъ далѣе на сѣверъ по всему пространству губерніи, за упомянутымъ лишь исключеніемъ степной полосы, до мѣстностей за полярнымъ кругомъ достигая даже 73° сѣверной широты. Однако предѣльная граница лѣсовъ не одинакова въ западной и восточной частяхъ губерніи: она приблизительно имѣетъ очертаніе сѣвернаго берега губерніи, такъ что простирается значительно далѣе на сѣверъ въ восточной части губерніи, чѣмъ въ ея западной части. На западѣ сплошныя высокоствольные лѣса кончаются подъ 63° с. ш., на востокѣ же почти достигаютъ полярнаго круга. Далѣе къ сѣверу характеръ лѣсовъ уже измѣняется, породы деревьевъ дѣлаются низкорослыми и нѣкоторыя постепенно исчезаютъ, сначала сосна, затѣмъ пихта и ель и наконецъ лиственница, не имѣя возможности добывать корнями питательные соки изъ вѣчно мерзлой почвы. Лиственные породы деревьевъ не имѣютъ такого обширнаго распространенія вслѣдствіе климатическихъ условій и ими губернія значительно бѣднѣе, чѣмъ хвойными. Всѣ они правильно встрѣчаются лишь въ южной части губерніи до половины Енисейскаго округа; онѣ особенно развиты въ Кемгужскихъ горахъ, по бассейну р. Чулыма, начиная отъ средней части его теченія, на островахъ р. Енисея, гдѣ даже преобладаютъ, въ Красноярскомъ округѣ, въ южной половинѣ Енисейскаго и средней и западной части Канскаго округовъ. Въ Минусинскомъ краѣ на югѣ лиственные породы составляютъ въ долинахъ и по невысокимъ склонамъ горъ подлѣски густыхъ и часто непроходимыхъ, дремучихъ хвойныхъ лѣсовъ простирающихся по отрогамъ Саянъ и называемыхъ тайгою. Береза, осина, ольха, таль, ива, рябина и черемуха — вотъ главнѣйшія лиственные породы, къ которымъ можно прибавить въ Минусинскомъ краѣ липу, акацію и даже китайскую яблонь

(въ садахъ). Однако нѣкоторыя изъ лиственныхъ деревьевъ напр. ольха и ива, только низкорослой породы, близкой къ кустарникамъ, простираются далеко на сѣверъ вмѣстѣ съ хвойными породами. Кустарниковыя породы въ губерніи довольно многочисленны; бузина, ракета, можжевельникъ, жимолость, шиповникъ, боярышникъ, багульникъ, березовый ерникъ, мелкій лознякъ, тальникъ и ягодныя: малина, черная и красная смородина, калина, — вотъ главнѣйшія изъ нихъ. Нельзя не указать, что лѣсныя богатства края, никѣмъ не оберегаемыя, сдѣлались предметомъ хищнической эксплуатаціи и какъ это обстоятельство, такъ и подсѣчная система земледѣлія, сильно распространенная въ средней части губерніи, и лѣсные пожары, происходящіе отъ людской неосторожности и принимающіе на сѣверѣ губерніи въ сухое и жаркое лѣто колоссальныя размѣры—все это довело истребленіе лѣсовъ въ губерніи до значительныхъ размѣровъ. Хлѣбныя злаки и огородные овощи произрастающіе въ губерніи тѣже, что и въ средней полосѣ Россіи, за исключеніемъ лишь яровой пшеницы, которая не успѣваетъ вызрѣвать; изъ нихъ яровые овесъ и ячмень лучше всѣхъ приспособляются къ климату и дальше другихъ простираются на сѣверъ и вызрѣваютъ даже подъ 63° с. шир. у села В. Инбатскаго; сѣверный предѣлъ картофеля находится въ селеніи Дудинскомъ подъ 69°24'. Бахчи дынь и арбузовъ съ успѣхомъ разводятся въ Минусинскомъ краѣ, хотя и не отличаются особыми качествами. Кормовыя травы въ южной и средней частяхъ губерніи отличаются разнообразіемъ и питательностью; степная флора, также довольно разнообразная, распространена въ Минусинскомъ краѣ и южныхъ частяхъ Красноярскаго и Ачинскаго округовъ.

Фауна губерніи довольно разнообразна и особенно отличается богатствомъ цѣнныхъ пушныхъ породъ звѣрей, несмотря на ихъ массовое истребленіе; изъ послѣднихъ главнѣйшія лисицы разныхъ видовъ, песцы, горностаи, соболи, ластки, колонки, выдры, разные бобры (на р. Енисеѣ), бѣлки, зайцы и др., охота на нихъ составляетъ одинъ изъ значительныхъ промысловъ населенія. Изъ дикихъ животныхъ водятся въ губерніи бѣлый медвѣдь океанскихъ островахъ и сѣверномъ побережьи, бурый и черный медвѣди, медвѣдь-муравьятникъ, волкъ, барсукъ, росомаха; въ Саянскихъ горахъ встрѣчается корсакъ, а кабанъ на сѣверѣ забѣгаетъ до 56° с. ш. Кромѣ извѣстныхъ домашнихъ животныхъ и сѣвернаго оленя, который встрѣчается по всему пространству губерніи до самыхъ Саянъ на югъ, а на сѣверѣ для многихъ инородцевъ составляетъ чуть не единственный источникъ существованія, замѣчательны настоящій олень, водящійся на югѣ губерніи до 56° с. ш., козуля заходящая до 58° с. ш., лоси (сохатые) встрѣчающіеся даже подъ 68° с. ш., горные бараны и др. Изъ грызуновъ суслики, другіе мелкіе грызуны, крысы и мыши; послѣднія на югѣ иногда появляются въ такихъ размѣрахъ, что производятъ страшныя опустошенія на поляхъ. Въ царствѣ пернатныхъ встрѣчаются всѣ породы хищныхъ, пѣвчихъ, водяныхъ и охотничьихъ птицъ свойственныя средней и сѣверной полосѣ Европейской Россіи, за исключеніемъ соловьевъ, которыхъ совсѣмъ нѣтъ даже на югѣ. Долина р. Енисея является ежегоднымъ путемъ съ сѣвера на югъ и обратно для перелетныхъ птицъ. Въ концѣ марта первыми прилетаютъ нѣкоторыя пѣвчія птицы, ласточки, снѣгири, за ними орлы; въ первой половинѣ апрѣля гуси, скворцы, чайки; во второй утки, лебеди, разныя мелкія птицы. Изъ насѣкомыхъ саранча, кобылка, кузнечики, землянная блоха размножаются въ огромныхъ размѣрахъ и производятъ на поляхъ значительныя опустошенія. Комары, оводы и мелкая

мошка, извѣстныя у туземцевъ подъ общимъ названіемъ «гноса» и встрѣчающіяся лѣтомъ на всемъ пространствѣ губерніи до тундръ включительно, являются невыносимыми мучителями человѣка и домашнихъ животныхъ; послѣднія отъ нихъ спасаются часто только въ водѣ и терпятъ вообще въ такой степени, что нерѣдко даже заболѣваютъ. Изъ морскихъ звѣрей на побережьи сѣвернаго океана встрѣчаются моржи, морскіе коты, нерпа и бѣлуха. Изъ крупныхъ рыбъ рѣчныхъ и заходящихъ съ моря, составляющихъ предметъ лова, замѣчательны осетръ морской и рѣчной, стерлядь, чирь, моксунь, семга, омуль, нельма, сигъ, сельдь и другія, кромѣ общеизвѣстныхъ рѣчныхъ видовъ мелкой рыбы. Весной еще до очищенія р. Енисея отъ льда въ устьѣ его съ моря идутъ осетры, костерь (мелкая стерлядь), сигъ, чирь и др.; въ іюнѣ и іюлѣ движеніе рыбы въ Енисей достигаетъ массовыхъ размѣровъ (моксунь, нельма, сельди, омуль), стаи рыбъ направляются въ притоки Енисея, спасаясь отъ преслѣдованій «бѣлухи». Большая часть рыбы поднимается лишь до Осиновскихъ пороговъ, но нѣкоторыя и далѣе, такъ нельма и тугунь достигаютъ до Енисейска, омуль до Средней Тунгуски, а сельдь до р. Бахты. Въ этотъ періодъ ловится наибольшая масса всей рыбы въ нижнемъ теченіи Енисея. Надо упомянуть еще, что въ рѣкахъ губерніи совсѣмъ не водятся раковъ. Изъ пресмыкающихся водятся ящерицы, змѣи (гадюки и мѣдянки), ужи и небольшія земляныя черепахи.

Народонаселеніе. По свѣдѣніямъ настоящаго списка въ 1892 году въ Енисейской губерніи всего населенія числилось 250.680 м. п. и 210.412 ж. п. или 461.092 об. п., въ томъ числѣ въ городахъ 24.417 м. п. и 17.556 ж. п. или 41.973 об. п., такъ что на 100 квадратныхъ верствъ всего пространства губерніи приходилось жителей обоого пола, считая въ томъ числѣ и городское населеніе, всего 20,5.

Все населеніе, равно какъ и относительная густота его, распредѣлялись по округамъ слѣдующимъ образомъ:

О К Р У Г А.	Н а с е л е н і е .					На 1 кв. вер. жителей об. п.		Мужчинъ на 100 женщинъ.	
	В с е г о .			Въ томъ числѣ въ окружн. гор.		Съ горо- домъ.	Безъ го- рода.	Въ селе- ньяхъ.	Въ горо- дахъ.
	м. п.	ж. п.	об. п.	м. п.	ж. п.				
Красноярскій	49.609	36.119	85.728	10.618	6.565	4,51	3,60	131,9	161,7
Ачинскій	47.883	42.107	89.990	2.969	2.313	1,75	1,65	112,9	128,4
Енисейскій	27.631	24.476	52.107	4.375	3.126	0,14	0,12	109,0	140,0
Канскій	45.127	33.625	78.752	3.124	2.837	1,11	1,03	136,4	110,1
Минусинскій	74.367	69.069	143.436	3.218	2.621	1,80	1,73	107,7	122,8
Усинскій	968	623	1.591	—	—	—	0,08	155,4	—
Туруханское приставство.	5.095	4.393	9.488	113	94	0,006	0,006	115,9	120,2
Итого въ губерніи .	250.680	210.412	461.092	24.417	17.556	0,21	0,19	117,3	139,1

Какъ видно изъ приведенной таблицы, главная масса населенія, а именно 399.497 душъ обоого пола или 86,6%, размѣстилась въ пяти южныхъ округахъ губерніи на пространствѣ въ 240.216,3 квадратныхъ верствъ, составляющемъ лишь 10,7% всей площади губерніи; средняя населенность этой части губерніи составляетъ 1,66 жителей обоого пола на 1 квадратную версту. Наиболе густо заселенъ центральный округъ губерніи Красноярскій,

гдѣ приходится на одну квадратную версту жителей 3,6 одного сельскаго населенія; по абсолютной же населенности выдается Минусинскій округъ, вмѣщающій въ себѣ на пространствѣ менѣе $\frac{1}{20}$ всей губерніи 31,1% всего ея населенія и по относительной плотности населенія занимающій второе мѣсто вслѣдъ за Красноярскимъ округомъ, чему много способствуетъ обиліе въ немъ черноземныхъ пространствъ, дающихъ богатый урожай, а также и обиліе степей удобныхъ для веденія скотоводства въ обширныхъ размѣрахъ. Однако и въ этой южной части губерніи, какъ и вообще во всей губерніи, большая часть селеній и главная масса сельскаго населенія размѣстилась вдоль почтовыхъ трактовъ и по рѣчнымъ долинамъ, съ болѣе плодородной и удобной для земледѣлія почвой, что особенно замѣтно въ Канскомъ и Ачинскомъ округахъ, и за всѣмъ тѣмъ остается значительное количество пространствъ, не только незаселенныхъ и ни въ чьемъ фактическомъ владѣніи не находящихся, но даже, можно сказать, такихъ, гдѣ никогда не ступала нога человѣка, таковы гористыя и таежныя пространства на крайнемъ югѣ губерніи (южная часть Минусинскаго округа и почти весь Усинскій пограничный) и на юго-востокѣ ея (восточная часть Минусинскаго и южная часть Канскаго округовъ), а также болотистыя пространства сѣверныхъ частей Канскаго и Ачинскаго округовъ. За выключеніемъ этихъ незаселенныхъ пространствъ, составляющихъ не менѣе $\frac{1}{2}$ всей южной части губерніи по приблизительному расчету, средняя населенность южной полосы губерніи, въ ея частяхъ дѣйствительно занятыхъ населеніемъ, была бы немного выше 3 жителей на одну квадратную версту, считая въ томъ числѣ и городское населеніе; такая ничтожная заселенность южной части губерніи, по сравненію съ Европейской Россіей, гдѣ въ среднемъ приходится на 1 квадратную версту около 16 жителей одного сельскаго населенія, позволяетъ надѣяться, что въ ней свободно могло бы вмѣститься населеніе въ нѣсколько разъ большее, и Минусинскій округъ, куда и теперь ежегодно стремятся и въ которомъ осѣдаютъ значительныя партіи переселенцевъ, въ этомъ отношеніи будетъ играть видную роль. Весь сѣверъ губерніи (Енисейскій округъ съ Туруханскимъ приставствомъ) населенъ крайне слабо; все осѣдлое населеніе его (о числѣ бродячихъ инородцевъ Туруханскаго приставства официальныхъ свѣдѣній не имѣется, почему они не включены въ общій итогъ; по другимъ же свѣдѣніямъ ихъ считается до 9.000 душъ обоюго пола) численностью 61.595 жителей на пространствѣ въ 2.006.410,9 кв. вер., что составляетъ 30,7 жителей на 1.000 квадратныхъ верствъ, размѣстилось по двумъ почтовымъ трактамъ, одинъ изъ Красноярска въ Енисейскъ и далѣе въ Туруханскъ, другой изъ Ачинска въ Енисейскъ, затѣмъ по берегамъ рѣкъ и озеръ, дающихъ населенію возможность существованія отъ рыболовства, преимущественно же по р. Енисею, и на золотыхъ приискахъ; большая часть населенія послѣднихъ пребываетъ на нихъ лишь временно, именно въ періодъ лѣтнихъ работъ.

Разность въ численности того и другаго пола въ населеніи губерніи крайне велика и направлена въ сторону преобладанія мужскаго пола надъ женскимъ: на 100 женщинъ приходится 119,1 мужчинъ, тогда какъ въ Европейской Россіи всего 98,9 мужчинъ; въ городскомъ населеніи эта разность еще значительнѣе, нежели въ сельскомъ, исключеніе составляетъ лишь Канскій округъ, гдѣ процентное отношеніе численности половъ въ сельскомъ населеніи равняется 136,4, наибольшее послѣ Усинскаго округа, а въ городѣ

лишь 110,1, наименьшее изъ всѣхъ городовъ; въ городѣ же Красноярскѣ на 100 женщинъ приходится 161,7 мужчинъ. Такая громадная разница въ численности обоихъ половъ всецѣло зависитъ и объясняется большимъ процентомъ въ населенія губерніи ссыльнаго элемента, преимущественно мужскаго пола, и тѣмъ обстоятельствомъ, которое будетъ выяснено ниже, что населеніе губерніи за всѣ годы ея существованія увеличивалось отъ естественнаго прироста крайне слабо, и, можно даже сказать, почти исключительно путемъ иммиграціи, т. е. ссылкой и добровольнымъ переселеніемъ, а какъ въ томъ, такъ и въ другомъ случаѣ, особенно въ первомъ, мужской элементъ преобладаетъ.

Послѣ этого общаго обзора населенія губерніи обратимся къ нѣкоторымъ частностямъ, касающимся исключительно сельскаго населенія. Въ таблицѣ, приложенной въ концѣ настоящаго списка, дано подробное распредѣленіе по волостямъ всѣхъ населенныхъ въ нихъ пунктовъ, какъ по роду ихъ, такъ по числу дворовъ и по числу жителей, средняя величина селенія, средній районъ его, средняя плотность населенія каждой волости и процентное отношеніе численности обоихъ половъ. Разсматривая тѣже элементы по округамъ, получимъ слѣдующую таблицу:

О К Р У Г А.	Число селеній.	Число жителей.		Мужчинъ на 100 женщинъ.	Дворовъ.			На 1 квадрат. версту жителей.	На 1 селеніе приходится.			На 1 дворъ жителей.	о/о селъ къ общ. числу крестьянск. селеній.	
		м. п.	ж. п.		Всѣхъ.	Въ томъ числѣ некрестьянск.	о/о некрестьянскихъ дворовъ.		Квадратныхъ верстъ провинства.	Дворовъ.	Жителей.			
Красноярскій.	въ селахъ . . .	33	17.302	13.402	129,1	4.965	876	17,6	3,60	143,1	150,5	930,4	6,2	25,6
	въ деревняхъ	96	21.689	16.152	134,3	5.778	1.038	18,0			60,2	394,2	6,5	—
Ачинскій.	въ селахъ . . .	36	18.085	16.548	109,3	6.094	899	14,8	2,95	192,2	169,3	962,0	5,6	25,7
	въ деревняхъ	104	24.051	20.663	116,4	6.733	631	9,4			64,7	429,9	6,6	—
	въ улусахъ . . .	61	2.778	2.583	107,5	1.104	15	1,4			0,26	344,2	18,1	87,9
Канскій.	въ селахъ . . .	34	19.338	14.614	130,3	4.772	527	11,0	1,03	440,1	140,4	998,6	7,6	20,6
	въ деревняхъ	131	22.665	16.173	140,1	6.169	522	8,5			47,1	296,5	6,3	—
Минусинскій.	въ селахъ . . .	46	21.837	20.842	104,8	7.578	315	4,2	1,73	265,1	164,8	927,8	5,6	19,2
	въ деревняхъ	193	37.063	33.288	111,3	11.953	446	3,7			61,9	363,4	5,9	—
	въ стойбищ.	335	12.249	12.318	99,4	4.430	—	0,0			1,73	42,6	13,2	74,0
Усинскій.	въ селахъ . . .	2	968	623	155,4	151	—	0,0	0,08	9.586,3	75,5	795,5	10,5	100,0
Енисейскій.	въ селахъ . . .	31	6.686	6.287	106,3	2.236	218	9,7	0,12	1.748,8	72,1	418,5	5,8	15,1
	въ деревняхъ	174	16.570	15.063	109,9	5.051	237	4,7			29,0	181,8	6,3	—

По числу всѣхъ населенныхъ пунктовъ на первомъ мѣстѣ стоитъ Минусинскій округъ, даже если не считать въ немъ инородческихъ стойбищъ, за нимъ слѣдуютъ округа Енисейскій, Ачинскій, Канскій, Красноярскій и Усинскій пограничный. Число селъ, т. е. селеній имѣющихъ церковь, въ Красноярскомъ и Ачинскомъ округахъ составляетъ немного болѣе $\frac{1}{4}$ всѣхъ населенныхъ пунктовъ, не считая инородческихъ селеній, тогда какъ въ Канскомъ оно только немного болѣе, а въ Минусинскомъ ¹⁾ даже менѣе $\frac{1}{5}$ всѣхъ крестьянскихъ селеній, въ Енисейскомъ же округѣ составляетъ всего 15,1%.

¹⁾ Впрочемъ если къ селамъ причислить 9 казачьихъ станицъ округа, тоже имѣющихъ или церковь православную или часовню, то процентъ повысится до 23-хъ.

всѣхъ его селеній. По средней величинѣ своихъ сель особенно выдается Канскій округъ, въ которомъ замѣчательны села: Рыбинское, имѣющее 530 дворовъ и 4½ тысячи жителей, Тасѣевское и Уринское, имѣющія болѣе 2 тысячъ жителей каждое; за нимъ слѣдуетъ Ачинскій округъ, въ которомъ замѣчательно село Балахтинское, имѣющее около 3.000 жителей и болѣе 400 дворовъ, и Минусинскій округъ, въ которомъ одно село Березовское, Курачинской волости имѣетъ свыше 2.000 жителей; въ Енисейскомъ же округѣ села имѣютъ наименьшую среднюю величину и лишь одно только село Кежемское имѣетъ болѣе 1.000 жителей обоюга пола. По средней же величинѣ всѣхъ вообще крестьянскихъ селеній округа располагаются въ слѣдующемъ порядкѣ: на одно крестьянское селеніе приходится въ Ачинскомъ округѣ 93,6 дворовъ съ 566,8 жителей, въ Красноярскомъ 83,3 двора съ 531,5 жителями, въ Минусинскомъ 81,7 двора съ 472,9 жителей, въ Канскомъ 66,3 двора и 441,2 жителей, въ Енисейскомъ 35,5 дворовъ и 217,6 жителей, въ Усинскомъ пограничномъ, находящемся въ исключительныхъ условіяхъ, два села имѣютъ въ среднемъ каждое по 75,5 дворовъ и 795,5 жителей. Что касается до некрестьянскихъ селеній т. е. инородческихъ улусовъ и стойбищъ Ачинскаго и Минусинскаго округовъ, то они приблизительно въ 9—10 и болѣе разъ меньше средней величины крестьянскихъ сель, причемъ улусы инородцевъ Ачинскаго округа, болшею частью осѣдлыхъ, нѣсколько крупнѣе стойбищъ кочевыхъ инородцевъ Минусинскаго округа, какъ по числу дворовъ или хозяйствъ, такъ и по числу жителей, однако не въ пропорціональномъ размѣрѣ, такъ что въ среднемъ на одно хозяйство или одинъ дворъ инородческаго улуса Ачинскаго округа приходится 4,9 членовъ семьи, тогда какъ на одно хозяйство въ стойбищахъ Минусинскаго округа ихъ приходится 5,6, иначе говоря въ послѣднихъ инородцы помѣщаются значительно тѣснѣе, чѣмъ первыхъ. Подобная же разница существуетъ между крестьянскими селами и деревнями; населеніе первыхъ размѣщается по дворамъ значительно свободнѣе, что и соотвѣтствуетъ болшей степени его матерьяльнаго благосостоянія. Вообще же въ среднемъ на одинъ крестьянскій дворъ приходится жителей 6,2, а на одно инородческое хозяйство, равносильное крестьянскому двору, всего 5,4 т. е. крестьянское населеніе живетъ вообще тѣснѣе, чѣмъ инородцы. Процентъ некрестьянскихъ дворовъ въ крестьянскихъ селахъ и деревняхъ не одинаковъ по разнымъ округамъ, которые по величинѣ его располагаются въ слѣдующемъ порядкѣ: Красноярскій, Ачинскій, Канскій, Енисейскій и Минусинскій. Что Минусинскій округъ въ этомъ отношеніи занимаетъ послѣднее мѣсто сравнительно съ 4-мя другими главнѣйшими округами губерніи, становится понятнымъ, если принять въ расчетъ что въ 4-хъ первыхъ округахъ къ сельскому населенію естественно примѣшивается значительное количество некрестьянскаго элемента, въ первыхъ трехъ округахъ вслѣдствіе ихъ положенія на трактѣ, въ Красноярскомъ же сверхъ того еще вслѣдствіе его центрального положенія и его промышленнаго характера, а въ Енисейскомъ округѣ вслѣдствіе явнаго вліянія золотопромышленности. Въ селахъ, какъ болѣе крупныхъ поселеніяхъ, процентъ некрестьянскихъ дворовъ значительно выше, чѣмъ въ деревняхъ; въ инородческихъ же улусахъ и стойбищахъ онъ ничтоженъ. Отношеніе численности мужскаго и женскаго пола по селеніямъ разнаго рода различно. Прежде всего обращаетъ вниманіе фактъ, что у инородцевъ это отношеніе вообще нормально: въ среднемъ приходится на 100 женщинъ 100,8 мужчинъ, причемъ у Минусинскихъ инородцевъ даже 99,4,

и лишь у Ачинскихъ инородцевъ, которыхъ всего считается немного болѣе 5.000 душъ обоого пола, приходится 107,5 мужчинъ на 100 женщинъ; тогда какъ въ крестьянскихъ селеніяхъ на 100 женщинъ приходится 118,8 мужчинъ. Однако это отношеніе замѣтно измѣняется по роду селеній: въ селахъ, какъ въ болѣе значительныхъ населенныхъ пунктахъ, жители которыхъ находятся на болѣе высокой степени матеріальнаго благосостоянія, это отношеніе значительно ниже, чѣмъ въ деревняхъ, что объясняется также и размѣщеніемъ большей части ссыльныхъ именно по этимъ послѣднимъ.

Обращаясь теперь къ сравнительной густотѣ одного сельскаго населенія, прежде всего необходимо выдѣлить и рассмотретьъ отдѣльно инородческія поселенія Ачинскаго и Минусинскаго округовъ. Въ Ачинскомъ округѣ находятся два инородческихъ отдѣльныхъ вѣдомства, равнозначущія крестьянскимъ волостямъ; первое или Мелецкая Инородная Управа, на сѣверѣ Ачинскаго округа, улусы которой расположены по среднему теченію р. Чулыма, непосредственно вслѣдъ и ниже крестьянскихъ поселеній Большеулуйской волости по той же рѣкѣ вплоть до границы Томской губерніи; другое, называемое также Кизильской Степной Думой, занимающее крайній юго западный выступъ округа, граничащей къ востоку съ Минусинскимъ округомъ (Абаканская Инородная Управа), а съ запада съ Томской губерніей; его улусы расположены по нижнему теченію рр. Чернаго, Бѣлаго Юсовъ и Сарала-Юса, а также по берегамъ озеръ Божьяго, Салбать и другихъ. И то и другое вѣдомства заселены крайне слабо, такъ какъ кромѣ указанныхъ мѣстоименій улусовъ, остальные части вѣдомствъ остаются совершенно не занятыми, представляя въ Мелецкой Управѣ пространства болшею частью болотистыя, а въ Кизильскомъ вѣдомствѣ степныя. На одну квадратную версту приходится жителей въ первомъ 0,12, а во второмъ 0,48; на одно селеніе квадратныхъ верствъ пространства приходится въ первомъ 573,5, а во второмъ 229,5. Въ Минусинскомъ округѣ также два инородческихъ вѣдомства занимающихъ западную часть округа на границѣ съ Томской губерніей и Ачинскимъ округомъ. Первое Сагайское вѣдомство или Аскызская Степная Дума, занимающая болшею своей частью бассейнъ лѣвыхъ притоковъ средняго теченія р. Абакана отъ границы Томской губерніи до устья праваго притока Абакана рѣчки Беи; другая меньшая часть вѣдомства тянется полосой отъ Абакана на востокъ достигая р. Енисея и гранича тамъ съ землями Шушенской волости, по лѣвую сторону Енисея, а на югѣ съ Бейскою волостью. Второе, Абаканское вѣдомство, называемое также Абаканской Инородной Управой, естественно раздѣляется на двѣ части, изъ коихъ юго-восточная занимаетъ степь по нижнему теченію р. Абакана и граничитъ на востокѣ р. Енисеемъ, на югѣ Сагайскимъ вѣдомствомъ, а съ сѣвера землями Абаканской волости, лежащими по лѣвую сторону р. Енисея; сѣверо-западная часть занимаетъ земли по правому берегу р. Бѣлаго Юса и верхняго теченія р. Чулыма до границы съ Новоселовской волостью, съ землями которой, а также и Абаканской волости, граничитъ на востокѣ. Оба вѣдомства заселены значительно гуще, чѣмъ таковыя же въ Ачинскомъ округѣ и многія изъ крестьянскихъ волостей губерніи (если принимать въ расчетъ все ихъ пространство безъ исключенія): въ первомъ приходится на одну квадратную версту жителей 2,14, во второмъ 1,43; но чѣмъ они особенно отличаются, это очень тѣснымъ среднимъ райономъ селенія, и въ этомъ отношеніи превосходятъ даже населеннѣйшія волости Красноярскаго округа (Нахвальская,

Сухобузимская, Частоостровская) и не могут быть сравниваемы съ инородческими улусами Ачинскаго округа. Въ Аскизской Думѣ на одно инородческое стойбище приходится квадратныхъ верстъ пространства 31,0, а въ Абаканскомъ вѣдомствѣ 62,8; надо замѣтить, что въ первой инородческія стойбища распределены болѣе равномерно по ея пространству по берегамъ Абакана и всѣхъ его лѣвыхъ притоковъ, тогда какъ во второй значительно болѣе часть стойбищъ расположена по нижнему теченію Абакана, меньшее ихъ число у озеръ Горькихъ въ Абаканской степи и въ верховьяхъ р. Уйбать, на сѣверѣ же по правому берегу р. Бѣлаго Юса и у большихъ горькосоленыхъ озеръ Минусинскаго округа Шира, Иткуль, Фыркуль, Бѣлеккуль и другихъ. Что касается исключительно крестьянскихъ поселеній и ихъ населенія, то надо замѣтить, что ни цифры вышеприведенной таблицы по округамъ, ни даже соответственныя цифры по волостямъ, находящіяся въ таблицѣ, помѣщенной въ концѣ настоящаго списка, не могутъ дать точнаго представленія о густотѣ населенія пространствъ, дѣйствительно занятыхъ, и среднемъ районѣ крестьянскихъ селеній, такъ какъ во множествѣ волостей послѣднія распределены крайне неравномерно. Такъ, на примѣръ, если принимать все пространство крестьянскихъ волостей безъ исключенія, то оказывается, что въ Ачинскомъ округѣ приходится на одну версту жителей 2,95, на одно селеніе 192,2 квадратныхъ верстъ пространства, а въ Минусинскомъ на одну версту 1,73 жителей и на одно крестьянское селеніе 265,1 квадратныхъ верстъ пространства, тогда какъ на самомъ дѣлѣ въ фактически занятыхъ частяхъ послѣдній округъ заселенъ значительно плотнѣе. Дѣло въ томъ, что въ Ачинскомъ округѣ пространство всѣхъ крестьянскихъ волостей заселено довольно равномерно, за исключеніемъ лишь одной Большеулуйской волости, тогда какъ въ Минусинскомъ округѣ немного менѣе $\frac{2}{3}$ всего пространства его крестьянскихъ волостей остается совершенно незаселенными; принявъ это въ расчетъ получимъ, что въ Минусинскомъ округѣ въ его частяхъ дѣйствительно занятыхъ населеніемъ (прилежащія къ р. Енисею) приблизительно приходится на 1 квадратную версту около 5-ти жителей, а на одно крестьянское селеніе около 90 квадратныхъ верстъ пространства. Точно такимъ же образомъ должны быть интерпретированы соответственныя цифры относящіяся до каждой волости, что мы и сдѣлаемъ по каждому округу отдѣльно.

Въ Красноярскомъ округѣ болѣе половина волостей Заледѣевской, занимающей крайнюю южную и юго-западную части округа, и Еловской, занимающей сѣверную у сѣверо-западную части округа, а также значительная часть волости Вознесенской или Батойской, находящейся на юго-востокѣ округа, и Частоостровской совершенно не имѣютъ поселеній. Населеніемъ заняты въ Заледѣевской волости не больше какъ $\frac{1}{4}$ часть, по обѣ стороны главнаго сибирскаго тракта, въ Еловской волости не больше $\frac{1}{3}$ части, по обѣ стороны Красноярско-Енисейскаго тракта, а въ Вознесенской можетъ считаться занятой немного болѣе половины ея по обѣ стороны главнаго тракта, при чемъ и въ этой части селенія распределены менѣе равномерно, чѣмъ въ какой-либо другой изъ волостей округа, а именно болѣе часть ихъ сгущена по нижнему теченію, впадающихъ въ Енисей справа, рѣкъ Березовки и Есауловки и по верхнему теченію послѣдней. Западная часть Частоостровской волости, по правую сторону р. Енисея, прилегающая къ Канскому округу и составляющая приблизительно $\frac{1}{4}$ всего пространства волости, совершенно не имѣетъ поселеній. Будущая сибирская желѣзная дорога, которая

пройdetь въ Вознесенской волости значительно южнѣе тракта, будетъ способствовать болѣе густому заселенію этой южной части волости; въ остальномъ же своемъ протяженіи въ Красноярскомъ, а также въ Ачинскомъ округахъ она почти совпадаетъ съ направлениемъ тракта, почему рѣзкихъ измѣненій въ населенности прилегающихъ частей и нельзя ожидать. Изъ крестьянскихъ волостей Ачинскаго округа, заселенныхъ вообще слабо, но довольно равномерно, лишь волость Большеулуйская совмѣстно съ Покровской требуетъ поправки; вся сѣверо-восточная часть пространства этихъ волостей, къ сѣверу отъ главнаго тракта, граничащаяся съ сѣвера Енисейскимъ округомъ, а съ востока Красноярскимъ, представляя болотистыя пространства по бассейну р. Большой Кемчугъ, притока р. Чулыма, не имѣетъ поселеній; она составляетъ не меньше половины всего пространства обѣихъ волостей. Въ остальныхъ волостяхъ незаняты лишь нѣкоторыя внутреннія части, не составляющія сплошнаго и значительнаго цѣлаго, почему эти волости и не требуютъ поправки. Въ Канскомъ округѣ поселенія скучены въ различныхъ частяхъ его, преимущественно же по главному тракту, по рѣкѣ Кану, за исключеніемъ его верховьевъ до устья р. Анжи и низовьевъ отъ устья рѣчки Барги, по верховьямъ его притока р. Рыбной, по р. Усолкѣ, притоку Тасѣевой, и по р. Онѣ или Бирюссѣ. Эти наиболѣе заселенныя части округа раздѣляются довольно обширными пространствами совершенно неимѣющими поселеній, однако не составляющими сплошнаго цѣлаго. Въ Ирбейской волости занята крестьянскими селеніями не болѣе какъ $\frac{1}{4}$ часть всего ея пространства, именно сѣверная, вся же остальная, верховья р. Кана и его притоковъ, не имѣетъ крестьянскихъ поселеній, хотя здѣсь находятся нѣкоторые изъ золотыхъ приисковъ округа. Въ Уринской волости, раздѣляющейся естественно на двѣ части, изъ которыхъ одна сѣверная, помѣщающаяся въ лукѣ р. Кана, которую онѣ дѣлаетъ подходя къ городу и затѣмъ удаляясь отъ него, другая же южная, тянущаяся по долинѣ р. Агула къ югу до границы съ южной частью Ирбейской волости и Иркутской губерніей, эта послѣдняя часть, составляющая около половины всего пространства волости, неимѣетъ крестьянскихъ поселеній; только въ нижнемъ теченіи р. Агула находится инородческій улусъ Агульскій (собственно три: Угумаковскій, Абалаковскій и Агульскій подъ общимъ названіемъ послѣдняго) и въ южной части волости по незначительнымъ по величинѣ правымъ притокамъ р. Агула находится другая группа приисковъ Канскаго округа, почему эта часть точно также можетъ подлежать исключенію. Волость Тинская находящаяся на востокѣ округа по границѣ съ Иркутской губерніей (р. р. Бирюсса и Тагуль) по обѣ стороны главнаго тракта, имѣетъ поселенія почти исключительно по этому послѣднему и лишь значительно къ югу отъ него нѣсколько небольшихъ выселковъ, почему дѣйствительно занятую населеніемъ часть мы въ правѣ принять равною никакъ не больше трехъ четвертей волости. Въ волости Устьянской занята населеніемъ лишь ея западная часть, восточная же, размѣрами приблизительно въ $\frac{2}{3}$ волости, представляя болотистыя пространства по р. Почеть и по среднему теченію р. Поймы и ея притоковъ, совершенно неимѣетъ поселеній. Шелаевское отдѣльное сельское общество, занимающее сѣверо-восточную часть округа по обѣ стороны рѣки Оны или Бирюссы, имѣетъ поселенія исключительно лишь по берегамъ этой рѣки, почему занятой земли не болѣе $\frac{1}{4}$ всего пространства общества. Въ Тасѣевской волости, занимающей сѣверо-западную часть округа по р. Усолкѣ и ея притокамъ, селенія расположены по названной рѣкѣ и западнѣе ея по

лѣвымъ притокамъ ея средняго теченія; незанятою остается не менѣе половины округа, а именно значительное пространство восточной части и крайняя западная полоса. Волость Андирская, лежащая къ сѣверу отъ Уринской, между этой послѣдней, Тинской, Устьянской, Тасѣвской и Рыбинской, заселена слабо и имѣеть тоже незанятая внутреннія пространства, но они не составляютъ сплошнаго и значительнаго цѣлаго, почему и трудно поддаются хотя бы приблизительному опредѣленію. Въ Рыбинской волости, занимающей западную и юго-западную части округа, заселена средняя часть ея по тракту, южнѣе его по верховьямъ р. Рыбной и сѣвернѣе по р. Баргѣ; крайняя же южная часть волости, въ верховьяхъ р. Анжи и сѣверо-западная часть, по нижнему теченію р. Рыбной и р. Кана и по правому берегу р. Енисея, неимѣють крестьянскихъ поселеній, что вмѣстѣ взятое составляетъ около половины волости. Будущая сибирская желѣзная дорога, направленіе которой отъ границы Иркутской губерніи до города Кана почти совпадаетъ съ направлениемъ тракта, отъ города къ западу, до границы Красноярскаго округа, по волостямъ Уринской и Рыбинской идетъ значительно сѣвернѣе тракта и это можетъ быть причиной появленія новыхъ и значительныхъ селеній въ частяхъ этихъ волостей доселѣ не занятыхъ. Въ Минусинскомъ округѣ не заняты сплошь его восточная часть, по р. р. Кизирь и Казырь, составляющихъ р. Тубу, и по притокамъ этихъ рѣкъ, его сѣверо-восточная часть по верховьямъ р. р. Маны и Сизима, обѣ заполненныя отрогами горнаго узла Эргикъ-Аргакъ-Тайга, и южная полоса пограничная съ Усинскимъ округомъ, заполненная крайними сѣверными отрогами Саянь. Крестьянскія поселенія сгруппированы въ наиболѣе плодородныхъ частяхъ округа прилежащихъ къ р. Енисею. Въ Бейской волости, расположенной на западъ отъ Енисея, занята лишь сѣверная полоса, пограничная съ землями Аскызской Степной Думы (Сагайское вѣдомство), размѣрами не болѣе $\frac{1}{3}$ части волости. Въ Шушенской волости ея южная часть, между р. Енисеемъ и р. Оей, около половины всей волости не имѣеть поселеній. Въ Ермаковской волости ея южная часть между верховьями р. р. Ои и Амыла и Китайской границей, размѣромъ около $\frac{2}{3}$ ея пространства, и въ Сагайской волости ея западная часть по верховьямъ притоковъ р. Амыла, приблизительно тоже около $\frac{2}{3}$ волости, неимѣють поселеній. Въ Курагинской и Идринской волостяхъ заселены лишь ихъ западныя части, составляющія въ первой не болѣе $\frac{1}{11}$, а во второй около $\frac{1}{6}$ всего пространства каждой волости. Въ Новоселовской волости можетъ быть исключена изъ счета ея западная полоса между Ачинскимъ округомъ и Идринской волостью, размѣрами приблизительно не много менѣе $\frac{1}{4}$ всей волости. Въ Абаканской волости селенія распредѣлены довольно равномерно, нѣкоторыя незанятая пространства не составляютъ, однако, сплошнаго цѣлаго; Тесинская волость вся заселена и также довольно равномерно, почему обѣ волости не требуютъ никакой поправки. Оставивъ въ сторонѣ Усинскій пограничный округъ, въ которомъ занята лишь долина средняго теченія р. Уса, и весь Енисейскій округъ, заселенный вообще сколько нибудь плотнѣе лишь въ его южной части въ мѣстностяхъ прилегающихъ къ Енисею и преимущественно къ западу отъ него, какъ значительно рознящійся по характеру быта и промысловъ населенія отъ остальныхъ южныхъ округовъ, вслѣдствіе различія въ климатическихъ и почвенныхъ условіяхъ, мы воспользуемся указанными замѣчаніями, касающимися всѣхъ крестьянскихъ волостей 4-хъ южныхъ округовъ губерніи, и, произведя соотвѣтственные поправки въ числахъ, получимъ для этихъ округовъ, приведенную

ниже таблицу, дающую по волостям среднюю плотность населения въ частяхъ дѣйствительно послѣдними занятыхъ, средній районъ крестьянскаго селенія вообще и села въ частности—таблицу, большинство цифръ которой, безспорно, лишь приблизительно, но которыя несомнѣнно ближе къ истиннѣ и, главное, по причинѣ исключенія изъ всѣхъ волостей пространствъ совершенно населеніемъ незанятыхъ, между собою болѣе сравнимы. По всѣмъ четыремъ округамъ изъ всего пространства крестьянскихъ волостей равнаго 181.337,28 кв. верстѣ можетъ считаться дѣйствительно занятыми лишь около 86¹/₂ тысячъ кв. верстѣ, на которыхъ распределены 663 крестьянскихъ селеній, изъ коихъ сель 143 или 21,6⁰/₁₀₀, съ населеніемъ въ 333.713 душъ обоюго пола; такимъ образомъ средняя населенность не превышаетъ 4 человекъ на одну квадратную версту, средній районъ крестьянскаго селенія равняется 130 кв. верстамъ приблизительно, а села т. е. поселенія имѣющаго православную церковь около 600 кв. верстѣ; если же причислить къ селамъ 11 казачьихъ станицъ, имѣющихъ въ большинствѣ или церковь или часовню, то послѣдній районъ уменьшится до 562,7 кв. вер. Остальное пространство крестьянскихъ волостей, составляющее по четыремъ округамъ около 47,8⁰/₁₀₀, (незанятыхъ земель въ крестьянскихъ волостяхъ приблизительно: въ Ачинскомъ округѣ 16,7⁰/₁₀₀, въ Канскомъ 55,4⁰/₁₀₀, въ Красноярскомъ 57,1⁰/₁₀₀ и въ Минусинскомъ 62,2⁰/₁₀₀)—совершенно не имѣетъ поселеній, являясь въ значительной части неудобнымъ для заселенія, но извѣстная часть его оказывается лишь менѣе удобной для заселенія, чѣмъ занятая уже, и въ дѣйствительности къ заселенію способна. Что же касается крестьянскихъ волостей каждаго округа въ отдѣльности, то въ подробностяхъ среднія населенности даетъ слѣдующая таблица:

	На 1 квадрат. вер. жителей обоюго пола.	На 1 селеніе квадрат. верстѣ пространства.	На 1 село квадрат. верстѣ пространства.		На 1 квадрат. вер. жителей обоюго пола.	На 1 селеніе квадрат. верстѣ пространства.	На 1 село квадрат. верстѣ пространства.
Красноярскій округъ.				Ачинскій округъ.			
1. Вознесенская волость . . .	9,10	44,6	168,5	1. Балахтинская волость . . .	3,46	163,7	720,4
2. Еловская » . . .	7,32	56,3	337,7	2. Большеулуйская » . . .	1,25	332,2	1.121,2
3. Заледѣвская » . . .	4,80	92,8	680,9	3. Покровская » . . .			
4. Нахвальская » . . .	19,18	41,8	146,5	4. Назаровская » . . .	3,67	169,3	538,7
5. Погорѣльская » . . .	8,00	87,3	227,1	5. Ужурская » . . .	4,29	145,7	961,5
6. Сухобузимская » . . .	11,79	71,0	165,7	6. Шарыповская » . . .			
7. Частоостровская » . . .	14,73	38,9	145,9	Итого по округу . . .	3,54	162,5	695,5
Итого по округу . . .	8,66	61,4	239,9	Минусинскій округъ.			
Канскій округъ.				1. Абаканская волость . . .	1,96	191,6	1.389,5
1. Анцырская волость . . .	2,40	197,4	1.184,5	2. Бейская » . . .	7,11	86,8	650,7
2. Ирбейская » . . .	3,32	136,4	920,7	3. Ермаковская » . . .	5,37	107,9	1.618,0
3. Рыбинская » . . .	2,40	264,9	1.112,6	4. Идринская » . . .	4,62	105,7	1.215,9
4. Тасѣвская » . . .	1,04	327,8	1.311,3	5. Курагинская » . . .	6,71	90,5	452,5
5. Тинская » . . .	2,13	117,8	683,5	6. Новоселовская » . . .	3,76	90,0	367,4
6. Устьянская » . . .	2,64	183,6	918,1	7. Сагайская » . . .	6,96	72,1	374,7
7. Уринская » . . .	3,62	131,1	355,8	8. Тесинская » . . .	6,35	95,7	396,6
8. Шелаевское сел. общ. . .	1,36	163,1	1.793,8	9. Шушенская » . . .	5,96	84,6	437,1
Итого по округу . . .	2,22	197,4	952,0	Итого по округу . . .	4,72	103,2	570,2
				Въ томъ { по вол. №№ 1, 4, 6	3,14	122,8	688,2
				числѣ: { по остальн. волост.	6,42	88,2	481,2
				Итого въ 4 округахъ . . .	3,85	130,7	606,0

Въ Красноярскомъ округѣ наиболѣе скучено населеніе въ трехъ волостяхъ по лѣвому берегу р. Енисея, ниже г. Красноярска, Нахвальской, Часто-

островской и Сухобузимской; изъ двухъ волостей, лежащихъ на главномъ тракѣ, Вознесенской и Заледѣвской, лишь только первая является болѣе густо заселенной, да и то въ ней селенія болѣе скучены по нижнему теченію рѣчекъ Есауловки и Березовки, волость же Заледѣвская оказывается наименѣе плотно заселенной во всемъ округѣ. За Вознесенской волостью слѣдуютъ по порядку волости Погорѣльская и Еловская. По средней густотѣ населенія и среднему району селеній и сельъ волости Красноярскаго округа занимаютъ первое мѣсто и лишь только нѣкоторыя наиболѣе заселенныя волости Минусинскаго округа могутъ идти съ ними въ сравненіе. Въ Ачинскомъ округѣ сравнительно болѣе заселены и при томъ довольно равномерно южныя крестьянскія волости, но во всѣхъ трехъ отношеніяхъ болѣе чѣмъ въ два раза слабѣе заселенной части Красноярскаго округа. Въ волостяхъ же Покровской и Большеулуйской, лежащихъ по тракту и сѣвернѣе его, даже за исключеніемъ совершенно не заселенной ихъ части, приходится на 100 квадр. версть всего 125 жителей об. п. Волости Канскаго округа являются во всѣхъ отношеніяхъ наименѣе заселенными во всей южной части губерніи, даже за исключеніемъ не занятыхъ пространствъ; въ четырехъ изъ нихъ (Шелаевское сельское общество, Тасѣвская, Анцырская, Рыбинская) приходится на одно село болѣе тысячи квадр. версть заселеннаго пространства, въ среднемъ же на 1 селеніе вообще около 200 квадр. версть, а въ Тасѣвской волости болѣе 300 квадр. версть, и на 1 квадр. версту немного болѣе 2 жителей. Наименѣе плотно заселенными оказываются Шелаевское сельское общество и Тасѣвская волость, а наиболѣе заселенными волости Уринская и Ирбейская. Заселенное пространство Минусинскаго*) округа рѣзко раздѣляется на 2 части сѣверную, въ составъ которой входятъ волости Абаканская, Идринская и Новоселовская, и южную, послѣдняя заселена вдвое плотнѣе сѣверной; въ сѣверной же части волость Новоселовская, вслѣдствіе значительнаго числа сельъ (12), превышающаго вдвое тоже число для волостей Абаканской и Идринской вмѣстѣ, выдается своимъ наименьшимъ, для всего округа, райономъ села; по названнымъ же двумъ другимъ волостямъ этотъ районъ превышаетъ 1250 квадр. версть. Въ южной наиболѣе заселенной половинѣ округа средній районъ одного селенія вообще превышаетъ таковой же Красноярскаго округа болѣе чѣмъ на одну треть, средній же районъ села, если выкинуть даже Ермаковскую волость, имѣющую всего одно православное село, равняющійся 431,8 кв. версть, почти вдвое больше таковаго же по Красноярскому округу и въ три раза менѣе, чѣмъ для двухъ сѣверныхъ волостей округа Абаканской и Идринской. Изъ общаго числа крестьянскихъ населенныхъ пунктовъ въ четырехъ южныхъ округахъ одинъ Минусинскій округъ заключаетъ въ себѣ 35%. Что касается до Енисейскаго округа, то соответственныя данныя, находящіяся въ таблицѣ приложенной въ концѣ списка, лишь сколько-нибудь соответствуютъ дѣйствительности по волостямъ Казачинской, Бѣльской и Маклаковской и то съ ограниченіями, такъ какъ только западная часть, на лѣво отъ р. Енисея, первой изъ названныхъ волостей, занимающей крайнюю южную часть округа, и волость Бѣльская, занимающая бассейнъ верховьевъ рр. Кети и Кеми заселены хотя и слабо, но до-

*) Если къ селамъ причислить 9 казачьихъ станицъ округа, то числа показывающія средній районъ селенія съ православной церковью измѣнятся по волостямъ №№ 2, 3, 6, 7 и 9 и по округу такъ: 322,8; 809,0; 275,5; 312,3; 374,7 и 435,4, а по сѣверной и южной частямъ округа будутъ 563,6 и 307,7.

вольно равномерно; въ первой селенія размѣщены по Ачинско-Енисейскому тракту и по р. Бѣлой, правому притоку р. Кеми, во второй селенія находятся по верхнему теченію р. Кеми и по Красноярско-Енисейскому тракту; Маклаковская же волость въ виду незначительности своего пространства, по обѣ стороны р. Енисея отъ устья р. Ангары внизъ до г. Енисейска, можетъ быть къ нимъ присоединена. При громадномъ же пространствѣ волостей Анциферской, Пинчугской и Кежемской въ первой крестьянскія селенія исключительно размѣщены по берегамъ р. Енисея и преимущественно по лѣвому, а въ двухъ вторыхъ по берегамъ р. Ангары. Волость Яланская, занимающая юго-западный уголъ округа, имѣетъ поселенія только въ крайней восточной части, ближайшей къ р. Енисею, по Ачинско-Енисейскому тракту и нѣсколько селеній по р. Кети. Въ Туруханскомъ краѣ постоянныя крестьянскія и инородческія селенія размѣщены по берегамъ р. Енисея и Енисейской губы, постоянное же мѣсто временныхъ стоянокъ кочевыхъ инородцевъ въ Дудинскомъ участкѣ тянется главнѣйшимъ образомъ полосой отъ Норильскихъ озеръ вблизи р. Енисея на сѣверо-востокъ до Хатангскаго залива въ Сѣверномъ Океанѣ, сначала по верховьямъ р. Пясино и по ея притоку р. Дудыптѣ, далѣе по р. Боганидѣ, впадающей въ р. Хатангу, и по среднему и нижнему теченію этой послѣдней.

Для анализа населенія губерніи по его вѣроисповѣдному и сословному составу воспользуемся свѣдѣніями о немъ изъ послѣдней Памятной Книжки Енисейской губерніи, изданной мѣстнымъ Статистическимъ Комитетомъ на 1891 годъ. Слѣдующая таблица даетъ распредѣленіе населенія губерніи за 1891 г. по вѣроисповѣданіямъ.

ВѢРОИСПОВѢДАНІЯ.	В с е г о ж и т е л е й:			Въ томъ числѣ въ городахъ:	
	мужскаго пола.	женскаго пола.	обоего пола.	мужскаго пола.	женскаго пола.
Православныхъ съ единовѣрцами	249 744	185.042	434.786	21.317	15.167
Раскольниковъ	2.458	2.352	4.810	208	170
Армяно-грегоріанъ	8	—	8	—	—
Римско-католиковъ	2.873	1.019	3.892	311	181
Протестантовъ	2.948	1.101	4.049	107	84
Иудеевъ	2.292	1.686	3.978	777	572
Магометанъ	2.182	1.248	3.430	567	544
Шаманствующихъ	3.103	2.926	6.029	—	—
Идолопоклонниковъ	7	—	7	—	—
Итого	265.615	195.374	460.989	23.287	16.718

Необходимо указать здѣсь, что приведенные выше губернскіе итоги того и другаго пола отличаются отъ соответственныхъ итоговъ настоящаго списка населенныхъ мѣстъ, вслѣдствіе чего происходитъ разница и въ процентномъ отношеніи численности мужскаго и женскаго пола; такъ на основаніи цифръ населенія въ настоящемъ спискѣ на 100 женщинъ приходится во всей губерніи мужчинъ 119,1, тогда какъ на основаніи свѣдѣній Памятной Книжки—136,0. Таковая разница указываетъ, что, какъ тѣ, такъ и другія свѣдѣнія, къ сожалѣнію, оставляютъ желать многого относительно точности; тѣмъ не менѣе, однако, будучи разсматриваемы однѣ независимо отъ другихъ, могутъ дать, если не безусловно точную, то во всякомъ случаѣ близкую къ дѣйствительности характеристику населенія губерніи въ главнѣйшихъ ея чертахъ. Пользуясь числами вышеприведенной таблицы, получимъ рядъ слѣдую-

щихъ процентныхъ отношеній для каждаго вѣроисповѣданія по губерніи, городамъ и округамъ отдѣльно.

ВѢРОИСПОВѢДАНІЯ.	Въ губерніи.			Въ городахъ.			Въ округахъ.		
	% ко всему населенію.	Мужчинъ на 100 женщинъ.	% ко всему вѣроисповѣданію.	% ко всему городскому населенію.	Мужчинъ на 100 женщинъ.	% ко всему вѣроисповѣданію.	% ко всему сельскому населенію.	Мужчинъ на 100 женщинъ.	% ко всему вѣроисповѣданію.
Православныхъ съ единовѣрцами	94,32	135,0	100,0	91,21	140,5	8,4	94,61	134,5	91,6
Раскольниковъ	1,04	104,5	100,0	0,94	122,4	7,9	1,05	103,1	92,1
Армяно-Грегорианъ	0,00	—	100,0	—	—	0,0	0,00	—	100,0
Римско-католиковъ	0,84	281,9	100,0	1,23	172,4	12,6	0,81	305,7	87,4
Протестантовъ	0,88	267,8	100,0	0,48	127,4	4,7	0,92	279,4	95,3
Іудеевъ	0,86	135,9	100,0	3,37	135,8	33,9	0,62	135,9	66,1
Магометанъ	0,74	174,8	100,0	2,78	104,2	32,4	0,55	229,4	67,6
Шаманствующихъ	1,31	106,0	100,0	—	—	0,0	1,43	106,0	100,0
Идолопоклонниковъ	0,00	—	100,0	—	—	0,0	0,00	—	100,0
Итого	100,0	136,0	100,0	100,00	139,2	8,7	100,0	135,6	91,3

Въ шести городахъ Енисейской губерніи проживаетъ только 8,7% всего населенія губерніи, тогда какъ въ Европейской Россіи городское населеніе составляетъ около 12,4%. Число горожанъ православнаго вѣроисповѣданія, какъ преобладающаго, близко къ общему среднему, именно 8,4% всѣхъ православныхъ. Одна треть всего іудейскаго и магометанскаго населенія губерніи проживаетъ въ городахъ, причемъ какъ по абсолютной, такъ и по относительной численности іудеи въ городахъ преобладаютъ надъ магометанами. Болѣе 90% раскольниковъ и протестантовъ проживаетъ внѣ городовъ, только римско-католиковъ въ городахъ немного болѣе (12,6%). Шаманствующіе и идолопоклонники составляютъ часть исключительно сельскаго населенія.

Главная масса населенія губерніи, болѣе 94%, принадлежитъ къ православному вѣроисповѣданію, такъ что менѣе 6% приходится на всѣ иновѣрные исповѣданія вмѣстѣ, включая сюда и раскольниковъ. Второе мѣсто по численности послѣ православныхъ занимаютъ кочующіе инородцы Енисейскаго округа и Туруханскаго края и нѣкоторые южные инородцы, исповѣдующіе буддизмъ, всѣ извѣстные подъ рубрикой шаманствующихъ*), затѣмъ слѣдуютъ раскольники, а за ними приблизительно равные по численности протестанты, іудеи и католики, и, наконецъ, магометане; армяно-григорианъ было всего 8 мужчинъ. Въ окружномъ населеніи второе мѣсто по численности занимаютъ инородцы шаманствующіе, а за ними раскольники, остальные вѣроисповѣданія идутъ въ томъ же порядкѣ, какъ и по всей губерніи. Значительно больше отличій по своему составу представляетъ городское населеніе; процентъ православныхъ ниже, точно также какъ раскольниковъ и протестантовъ, но процентъ іудеевъ, занимающихъ 2-е мѣсто, магометанъ—3-е мѣсто, римско-католиковъ—4-е по численности, значительно выше, чѣмъ во всей губерніи и округахъ. Обращаясь къ относительной численности обоихъ половъ, замѣтимъ, что у православныхъ, какъ у преобладающаго вѣроисповѣданія, но также и у іудеевъ, число мужчинъ на 100 женщинъ близко къ среднему по

*) Слѣдуетъ замѣтить, что общее число инородцевъ должно быть больше показаннаго, такъ какъ въ приведенныя цифры не включены бродячіе инородцы Туруханскаго края, о которыхъ за послѣднее время свѣдѣній не имѣется.

губерніи, при чемъ у послѣднихъ замѣчательно постоянно, тогда какъ у православныхъ оно возвышается немного въ городахъ. Сколько нибудь приближающіяся къ нормальнымъ отношеніямъ въ численности того и другаго пола существуютъ у раскольниковъ и инородцевъ (хотя все-таки превышаютъ тоже отношеніе въ Европейской Россіи равное 99,8⁰/о), какъ у вѣроисповѣданій менѣе всего подверженныхъ вліянію ссылки и находящихся, такъ сказать, въ относительно нормальныхъ условіяхъ жизни; однако, все-таки число мужчинъ превышаетъ число женщинъ; въ городахъ относительное число мужчинъ у раскольниковъ значительно повышается. У остальныхъ, кромѣ упомянутыхъ, вѣроисповѣданій указанное отношеніе до крайности ненормально; такъ у протестантовъ на 100 женщинъ приходится мужчинъ почти вдвое, а у католиковъ больше, чѣмъ вдвое болѣе губернскаго средняго (267,8 и 281,9), точно также и у магометанъ это число выше губернской средней, почти на одну четвертую ея величины, — ясно, что эта группа населенія находится въ совершенно ненормальныхъ условіяхъ и à priori, можно сказать, что она составила почти исключительно изъ ссыльныхъ; исключеніе составляютъ магометане, среди которыхъ есть и инородцы, у которыхъ въ среднемъ 112,3 мужчинъ на 100 женщинъ, что и объясняетъ сравнительно низшую среднюю, относительно католиковъ и протестантовъ; высказанное предположеніе подтверждаетъ и тотъ фактъ, что эти числа, сильно уменьшаясь въ городахъ, увеличиваются въ округахъ, т. е. тамъ, куда ежегодно направляется и гдѣ проживаетъ главная масса ссыльныхъ.

Распределеніе населенія губерніи по сословіямъ даетъ слѣдующая таблица:

СОСЛОВІЯ.	Всего жителей:			Въ томъ числѣ въ городахъ:		
	мужскаго пола.	женскаго пола.	обоого пола.	мужскаго пола.	женскаго пола.	
Дворянъ потомствен. и личныхъ .	1.049	931	1.980	808	720	
Правос. ду- { монашествующихъ .	31	117	148	28	47	
ховенства: { блага съ ихъ сем.	749	909	1.658	113	143	
Иновѣрческаго духовенства . . .	5	—	5	4	—	
Воспитанниковъ Духовн. училища.	124	98	222	124	98	
Почетныхъ гражданъ	158	123	281	116	82	
Купцовъ	577	591	1.168	441	437	
Мѣщанъ	15.946	13.697	29.643	12.408	11.323	
Государственныхъ крестьянъ . .	144.829	133.386	278.215	2.532	1.677	
Военныхъ съ ихъ семьями . . .	12.931	8.320	21.251	2.811	849	
Инородцевъ: {	Осѣдлыхъ	3.530	3.319	6.849	15	11
	Кочующихъ	20.492	18.038	38.530	—	—
	Бродячихъ	503	475	978	—	—
Иностранныхъ подданныхъ . .	30	9	39	26	9	
Разночинцевъ	3.126	3.941	7.067	1.977	1.186	
Сыльныхъ всѣхъ категорій . .	55.791	6.247	62.038	1.660	57	
Въ семьяхъ ихъ пришед. по волѣ	5.744	5.173	10.917	224	79	
Итого . . .	265.615	195.374	460.989	23.287	16.718	

Пользуясь приведенными выше цифрами и группируя различныя сословія по категоріямъ, а именно: привеллигированныя сословія (дворянство, духовенство), городскія сословія (почетные граждане, купцы, мѣщане), государственные крестьяне, военное сословіе, инородцы, разночинцы съ иностранными подданными и ссыльные съ ихъ семьями, получимъ слѣдующую таблицу процентныхъ отношеній по каждому изъ сословій и по каждой категоріи.

СОСЛОВІЯ.	Въ губерніи.			Въ городахъ.			Въ округахъ.			
	% ко всему населенію.	Мужчинъ на 100 женщинъ.	% ко всему сословію.	% ко всему городскому населенію.	Мужчинъ на 100 женщинъ.	% ко всему сословію.	% ко всему сельскому населенію.	Мужчинъ на 100 женщинъ.	% ко всему сословію.	
Дворянъ потомствен. и личныхъ	0,43	112,7	100,0	3,82	112,2	77,2	0,11	114,2	22,8	
Правосл. ду-монашествующихъ.	0,03	26,5	100,0	0,19	59,6	50,7	0,02	4,3	49,3	
ховенства: { бѣлаго съ ихъ сем.	0,36	82,4	100,0	0,64	79,0	15,4	0,33	83,0	84,6	
Иновѣрческаго духовенства . . .	0,00	—	100,0	0,01	—	80,0	0,00	—	20,0	
Воспитанниковъ Духовн. училища	0,05	126,5	100,0	0,55	126,4	100,0	—	—	—	
	0,87	95,3	100,0	5,21	106,8	52,0	0,46	84,1	48,0	
Почетныхъ гражданъ	0,06	128,5	100,0	0,49	141,5	70,5	0,02	102,4	29,5	
Купцовъ	0,25	97,6	100,0	2,19	100,9	75,2	0,07	88,3	24,8	
Мѣщанъ	6,43	116,4	100,0	59,33	109,6	80,1	1,40	149,0	19,9	
	6,74	115,8	100,0	62,01	109,5	79,8	1,49	144,6	20,2	
Государственныхъ крестьянъ . .	60,35	108,6	100,0	10,52	162,9	1,5	65,09	108,0	98,5	
Военныхъ съ ихъ семьями . . .	4,61	155,4	100,0	9,15	331,1	17,2	4,18	135,5	82,8	
Иностранцевъ: {	Осѣдлыхъ . . .	1,49	106,3	100,0	0,06	136,4	0,4	1,62	103,3	99,6
	Кочующихъ . . .	8,36	113,6	100,0	—	—	0,0	9,15	113,6	100,0
	Бродячихъ . . .	0,21	105,9	100,0	—	—	0,0	0,23	105,9	100,0
		10,06	112,3	100,0	0,06	136,4	0,1	11,00	112,3	99,9
Иностранныхъ подданныхъ . . .	0,01	333,3	100,0	0,09	288,9	89,7	0,00	—	10,3	
Разночинцевъ	1,53	79,3	100,0	7,91	166,7	44,8	0,93	41,7	55,2	
	1,54	79,9	100,0	7,80	167,6	45,0	0,93	41,9	55,0	
Ссылныхъ всѣхъ категорій . . .	13,46	893,1	100,0	4,29	2.912,3	2,8	14,33	874,5	97,2	
Въ семьяхъ ихъ пришед. по волѣ	2,37	111,0	100,0	0,76	283,5	2,8	2,52	108,4	97,2	
	15,83	538,8	100,0	5,05	1.385,3	2,8	16,85	528,6	97,2	
Итого	100,00	136,0	100,0	100,00	139,2	8,7	100,00	135,6	91,3	

Какъ видно, болѣе половины (52%) привилегированныхъ сословій (дворянъ и духовенства вмѣстѣ), почти 80% всѣхъ городскихъ сословій (одни мѣщане 80,1%) и немного менѣе половины (45%) разночинцевъ проживаютъ въ городахъ, тогда какъ всѣ иностранцы за исключеніемъ единичныхъ случаевъ изъ осѣдлыхъ, 98½% всѣхъ крестьянъ, 97,2% всѣхъ ссыльныхъ съ ихъ семьями, 82,8% военного сословія, всѣ остальные дворяне, духовенство, разночинцы и городскія сословія составляютъ населеніе округовъ. Преобладающимъ въ губерніи сословіемъ являются государственные крестьяне, которыхъ болѣе 60%, за ними слѣдуютъ ссыльные всѣхъ родовъ, которые вмѣстѣ съ пришедшими съ ними семьями составляютъ почти 16% или почти 1/6 часть всего населенія, иностранцы даютъ 1/10 населенія, на долю городскихъ сословій приходится немного менѣе 7%, военные, т. е. регулярные и иррегулярные войска, отставные, запасные и всѣ ихъ семейства даютъ болѣе 4½%, лицъ неизвѣстныхъ сословій, подъ рубрикой разночинцевъ, съ иностранными подданными болѣе 1½%, наконецъ совершенно теряющіеся въ остальной массѣ населенія дворяне и духовенство, къ которому причислены и воспитанники духовнаго училища, вмѣстѣ дающіе меньше 1% всего населенія. Если принять въ расчетъ, что въ числѣ государственныхъ крестьянъ и мѣщанскаго сословія, находится значительное количество ссыльныхъ, которые по отбытіи срока приписываются къ ихъ обществамъ, о чемъ, къ сожалѣнію,

за послѣднее время точныхъ свѣдѣній нѣтъ, то можно съ увѣренностію сказать, что не только менѣе $\frac{1}{6}$, но около $\frac{1}{5}$ всего населенія состоитъ изъ ссыльныхъ въ дѣйствительности или по происхожденію. Въ городахъ первое мѣсто занимаютъ городскія сословія: личные и почетные граждане, купцы и мѣщане, которыхъ вмѣстѣ больше 62% (однихъ мѣщанъ 59,33%), за ними въ послѣдовательномъ порядкѣ идутъ крестьяне, военное сословіе, разночинцы, дворяне вмѣстѣ съ духовенствомъ, наконецъ ссыльные съ ихъ семействами, причѣмъ однако однихъ ссыльныхъ больше, чѣмъ дворянъ. Въ округахъ послѣ государственныхъ крестьянъ, конечно преобладающихъ по численности (65,09%), слѣдуютъ ссыльные съ ихъ семействами, прибывшими за ними добровольно (16,85%), затѣмъ инородцы, военные, меньше $1\frac{1}{2}$ городскихъ сословій и меньше $\frac{1}{2}$ дворянъ съ духовенствомъ. Замѣчаніе сдѣланное выше относительно % ссыльныхъ во всей губерніи здѣсь должно имѣть еще болѣе мѣста; такъ по свѣдѣніямъ Памятной Книжки Енисейской губерніи за 1863 годъ въ числѣ крестьянъ было ссыльныхъ перечисленныхъ въ крестьяне 6,4%, откуда слѣдуетъ, что принимая тотъ же процентъ для настоящаго времени, хотя, какъ показано будетъ далѣе, общій процентъ ссыльныхъ въ губерніи съ того времени увеличился, мы получимъ % ссыльныхъ въ окружномъ населеніи равнымъ 21. Что касается до численности обоихъ половъ, то въ отношеніи ихъ, какъ было уже указано выше, въ сильной степени проявляется ненормальность, направленная въ сторону перевѣса мужчинъ надъ женщинами, только у бѣлаго духовенства, купцовъ и разночинцевъ отношенія обратны; зато среди массы ссыльныхъ на 100 женщинъ приходится мужчинъ 893 и только, если къ ссыльнымъ присоединить ихъ семейства добровольно съ ними пришедшія, то придется почти 539 мужчинъ. Понятно, довольно высокое отношеніе, особенно въ городахъ, у военнаго сословія, такъ какъ значительную часть его составляютъ регулярныя войска. Въ городахъ и округахъ эти отношенія измѣняются очень мало; у мѣщанъ оно уменьшается въ городахъ, зато увеличивается въ округахъ почти равняясь общей губернской средней, вѣроятной причиной чего могутъ являться частые случаи приписыванія ссыльныхъ къ мѣщанскимъ обществамъ; у крестьянъ въ городахъ это отношеніе сильно повышается до 162,9%, причину чего можно искать въ частыхъ случаяхъ переселенія крестьянъ мужскаго пола въ города на заработки. У ссыльныхъ въ городахъ это отношеніе возрастаетъ до чудовищныхъ размѣровъ: вмѣстѣ съ ихъ семействами приходится на 100 женщинъ 1.385,3 муж. пола, а въ округахъ, хотя болѣе, чѣмъ въ два раза меньше, но все-таки 528,6. У разночинцевъ на 100 ж. п. приходится 167,6 м. п. въ городахъ, а въ округахъ только 41,9.

Статистическихъ самостоятельныхъ данныхъ относительно этнографическаго состава населенія губерніи не имѣется; но пользуясь цифрами и отношеніями предыдущихъ двухъ таблицъ, мы получимъ приблизительныя числа выражающія его. Такъ прибавляя къ проценту инородцевъ (10,06%), въ числѣ коихъ находятся всѣ шаманствующіе, идолопоклонники и магометане, процентъ іудеевъ (0,86) и протестантовъ (0,88) получаемъ 11,8% неславянскихъ племенъ, а на долю славянъ придется, слѣдовательно, 88,2%, въ томъ числѣ будутъ заключаться и всѣ римско-католики, почти всѣ поляки. Изъ неславянской группы большая часть приходится на долю тюрко-монгольскихъ и финскаго племенъ.

Населеніе губерніи все время ея существованія возрастало очень быстро; такимъ образомъ взявъ имѣющіяся свѣдѣнія о населеніи губерніи за 1823.

годъ, т. е. черезъ годъ послѣ ея открытія, за 1863 годъ, когда цифра его получена однодневной переписью 20 Декабря, и за 1890 годъ, годъ изданія послѣдней Памятной Книжки, получимъ слѣдующую табличку:

	Въ городахъ.	Въ округахъ.	Въ губерніи.
въ 1823 г. числилось жителей обоого пола	14.080	144.668	158.748
» 1863 г. » » » »	26.355	296.659	323.014
» 1890 г. » » » »	40.005	420.984	460.989

Первые сорокъ лѣтъ населеніе возрастало ежегодно въ среднемъ (по формулѣ сложныхъ процентовъ) на 1,6⁰/о въ городахъ и на 1,8⁰/о своей каждой годной величины въ округахъ и по губерніи; въ послѣдніе же 27 лѣтъ среднее ежегодное возрастаніе равнялось въ городахъ 1,55⁰/о, въ округахъ 1,3⁰/о и въ губерніи 1,33⁰/о. Такимъ образомъ можно сказать, что въ первый періодъ возрастаніе населенія въ среднемъ шло быстрѣе, чѣмъ въ послѣдующіе 27 лѣтъ, какъ въ городскомъ такъ и въ сельскомъ населеніи; но до 60-хъ годовъ вообще сильнѣе возрастало сельское населеніе, тогда какъ за послѣдніе 27 лѣтъ сильнѣе возрастаетъ городское. Само собою разумѣется, что это измѣненіе не могло произойти рѣзко и сразу и именно въ 1863 годъ, вѣроятно даже, что началось раньше; точно также по годамъ были и отступленія отъ этихъ общихъ среднихъ выводовъ, на которыхъ не можемъ останавливаться, какъ по недостатку мѣста, такъ и главнѣйше потому, что свѣдѣнія о числѣ жителей имѣются не за каждый годъ и даже не черезъ равныя промежутки времени и притомъ, особенно въ первый періодъ, многого оставляютъ желать въ отношеніи точности. Однако общій законъ за продолжительный періодъ, почти 70 лѣтъ, долженъ сказаться. Приращеніе мужскаго и женскаго населенія за послѣдніе 27 лѣтъ было крайне неравномѣрно. Такимъ образомъ числилось:

	Въ городахъ:			Въ округахъ:			Въ губерніи:		
	мужскаго пола.	женскаго пола.	мужч. на 100 женщ.	мужскаго пола.	женскаго пола.	мужч. на 100 женщ.	мужскаго пола.	женскаго пола.	мужч. на 100 женщ.
Въ 1863 г.	14.107	12.248	115,2	153.784	139.342	100,4	167.891	151.590	110,7
» 1890 »	23.287	16.718	139,2	242.328	178.656	135,6	265.615	195.374	136,0
Средній годовой приростъ	1,9 ⁰ /о	1,2 ⁰ /о	—	1,7 ⁰ /о	0,9 ⁰ /о	—	1,7 ⁰ /о	0,9 ⁰ /о	—

Изъ этой таблички сдѣлаемъ два вывода: во-первыхъ возрастаніе какъ того, такъ и другаго пола въ городахъ шло быстрѣе, чѣмъ въ селеніяхъ; во-вторыхъ въ среднемъ выводѣ, отъ котораго по годамъ могли быть отступленія, по всей губерніи (и въ городахъ и въ селеніяхъ) женское населеніе возрастало ежегодно почти въ двое медленнѣе мужскаго. Результатомъ послѣдняго обстоятельства и было столь не нормальное отношеніе въ численности того и другаго пола въ настоящее время; уже въ 1863 году число мужчинъ превышало число женщинъ въ отношеніи 110,7 на 100, а въ 1890 году приходится 136,0 мужчинъ на 100 женщинъ, тогда какъ въ Европейской Россіи на 100 женщинъ приходится около 99,8 мужчинъ. Какъ въ началѣ такъ и въ концѣ періода это отношеніе въ городахъ замѣтно повышается. Оба вывода еще болѣе замѣчательны по сопоставленіи съ тѣмъ обстоятельствомъ, что по имѣющимся свѣдѣніямъ о движеніи населенія губерніи во-первыхъ естественный приростъ его вообще не великъ, а въ городахъ

даже ничтоженъ, а во-вторыхъ женское население отъ одного естественнаго прироста увеличивалось бы быстрѣе мужскаго; такимъ образомъ необходимо допустить, что дѣйствительное увеличение населенія слагается изъ его естественнаго прироста и увеличенія извнѣ отъ постороннихъ причинъ, какими являются подневольная ссылка вмѣстѣ съ добровольнымъ слѣдованіемъ за нѣкоторыми ссыльными ихъ семей за весь періодъ существованія губерній, и, въ послѣднюю четверть вѣка, крестьянскія добровольныя переселенія. Значеніе двухъ послѣднихъ факторовъ будетъ оцѣнено впоследствии; теперь же приступимъ къ разсмотрѣнію первой причины, т. е. естественнаго прироста, какъ за послѣдніе годы, такъ по тѣмъ, какіе имѣются у насъ, свѣдѣніямъ и за прежніе годы періода, начиная съ 60-хъ годовъ. Для начала періода возьмемъ 1861 и 1863 годы изданія двухъ первыхъ Памятныхъ Книжекъ губерніи, цифрами которыхъ и воспользуемся.

	Въ городахъ.			Въ округахъ.			Въ губерніи.			
	Мужск. пола.	Женск. пола.	Муж. п. на 100 женск. п.	Мужск. пола.	Женск. пола.	Муж. п. на 100 жен. п.	Мужск. пола.	Женск. пола.	Муж. п. на 100 жен. п.	
1861 г.	Родившіеся	607	619	98,1	7.554	7.124	106,0	8.161	7.743	105,4
	Умершіе	693	504	137,5	5.665	4.522	125,3	6.358	5.026	126,5
	Естественный приростъ	- 86	+115	- 74,8	+ 1.889	+ 2.602	72,2	+ 1.803	+ 2.717	66,4
	Естеств. прир. на 1000 жит. обоюго пола .	1,1		—	15,1		—	14,2		—
1863 г.	Родившіеся	634	657	96,5	7.470	6.951	107,4	8.104	7.608	106,5
	Умершіе	826	624	132,4	6.637	5.049	131,4	7.463	5.673	131,5
	Естественный приростъ	-192	+ 33	- 581,8	+ 833	+ 1.902	43,7	+ 641	+ 1.935	33,1
	Естеств. прир. на 1000 жителей обоюго пола	-6,0		—	9,2		—	8,0		—

Свѣдѣнія за оба года, какъ видно, совпадаютъ въ слѣдующемъ: по губерніи вообще и въ округахъ численный перевѣсъ на сторонѣ рожденій мальчиковъ, исключеніе составляютъ города; но въ тоже время численная смертность мужскаго населенія превышаетъ таковую же женскаго, и особенно въ городахъ, на столько, что въ результатѣ естественный приростъ значительно выше среди женскаго населенія, что станетъ еще яснѣе, если взять приростъ въ отношеніи ко всему населенію того и другого пола. Такъ въ 1861 году естественный приростъ всего мужскаго населенія губерніи составлялъ 10,6, а женскаго 18,2 и обоюго пола 14,2 на 1000 жителей, а 1863 годъ соотвѣтственныя отношенія были 3,8 м. п., 12,8 ж. п., и 8,0 об. п. на 1000 жителей. Вообще же, если довѣрять цифрамъ, въ 1863 году естественный приростъ замѣтно понизился сравнительно съ 1861 годомъ. Въ городскомъ мужскомъ населеніи за оба года произошла убыль.—Для характеристики середины періода возьмемъ свѣдѣнія за восемь лѣтъ съ 1870 по 1879 гг., за исключеніемъ 1872 и 1873 года, приводимыя ниже въ слѣдующей таблицѣ.

		Въ городахъ.		Въ округахъ.		Въ губерніи.	
		Мужскаго пола.	Женскаго пола.	Мужскаго пола.	Женскаго пола.	Мужскаго пола.	Женскаго пола.
1870 г.	Родившіеся	603	613	8.240	7.869	8.843	8.482
	Умершіе	951	600	6.940	5.799	7.891	6.399
	Естественный приростъ . . .	— 348	+ 13	+ 1.300	+ 2.070	+ 952	+ 2.083
1871 г.	Родившіеся	666	624	8.636	8.312	9.302	8.936
	Умершіе	1.080	649	6.154	5.007	7.234	5.656
	Естественный приростъ . . .	— 414	— 25	+ 2.482	+ 3.305	+ 2.068	+ 3.280
1874 г.	Родившіеся	763	680	9.061	8.571	9.824	9.251
	Умершіе	1.162	704	8.316	7.155	9.478	7.859
	Естественный приростъ . . .	— 399	— 24	+ 745	+ 1.416	+ 346	+ 1.392
1875 г.	Родившіеся	811	742	9.268	9.070	10.079	9.812
	Умершіе	899	627	6.928	5.625	7.827	6.252
	Естественный приростъ . . .	— 88	+ 115	+ 2.340	+ 3.445	+ 2.252	+ 3.560
1876 г.	Родившіеся	774	731	8.685	8.292	9.459	9.023
	Умершіе	1.049	769	6.867	5.810	7.916	6.579
	Естественный приростъ . . .	— 275	— 38	+ 1.818	+ 2.482	+ 1.543	+ 2.444
1877 г.	Родившіеся	803	744	8.899	8.334	9.702	9.078
	Умершіе	1.241	785	8.442	7.344	9.683	8.129
	Естественный приростъ . . .	— 438	— 41	+ 457	+ 990	+ 19	+ 949
1878 г.	Родившіеся	866	843	9.711	9.461	10.577	10.304
	Умершіе	1.183	755	6.771	6.540	7.954	7.295
	Естественный приростъ . . .	— 317	+ 88	+ 2.940	+ 2.921	+ 2.623	+ 3.009
1879 г.	Родившіеся	800	829	9.988	9.289	10.788	10.118
	Умершіе	1.122	738	7.572	6.370	8.694	7.108
	Естественный приростъ . . .	— 322	+ 91	+ 2.416	+ 2.919	+ 2.094	+ 3.010
Средн. за 8 л.	Родившіеся	761	726	9.061	8.650	9.822	9.376
	Умершіе	1.086	703	7.249	6.206	8.335	6.909
	Естественный приростъ . . .	— 325	+ 23	+ 1.812	+ 2.444	+ 1.487	+ 2.467

Достаточно бѣгло взгляда на абсолютныя числа рожденій и смертей въ приведенной таблицѣ и не требуется никакихъ подробныхъ вычисленій по каждому году, чтобы замѣтить, что за всѣ годы естественный приростъ мужскаго населенія, какъ абсолютный, такъ, тѣмъ болѣе, и относительный, значительно ниже прироста женскаго населенія, а въ городахъ за всѣ годы число смертей превышаетъ число рожденій мужскаго пола, т. е. иначе говоря мужское населеніе городовъ вымираетъ: въ среднемъ за эти восемь лѣтъ въ мужскомъ населеніи городовъ перевѣсъ смертей надъ рожденіями составляетъ 325 въ годъ, даже среди женскаго городского населенія за нѣкоторые годы произошла убыль, а средній ежегодный естественный приростъ его ничтоженъ—всего 23. Такимъ образомъ относительно рожденій, смертей и естественнаго прироста мужскаго и женскаго населенія, какъ начало, такъ и середина взятаго нами періода сходятся въ главнѣйшихъ общихъ выводахъ. Обратимся теперь къ концу его и вмѣстѣ съ тѣмъ дадимъ возможно подробнѣе свѣдѣнія о движеніи населенія за пятилѣтіе съ 1886 по 1890 годъ, послѣдній по которому имѣются таковыя, такъ какъ свѣдѣнія такого рода взятыя

за одинъ лишь годъ могутъ носить на себѣ характеръ случайности. Ниже-приводимая таблица даетъ абсолютныя числа рожденій, въ томъ числѣ и незаконныхъ, смертей, естественнаго прироста и браковъ по каждому городу и округу отдѣльно за каждый годъ пятилѣтія 1886—1890 гг.

ГОРОДА.	Родившихся.		Въ томъ числѣ незаконнорожд.		Умершихъ.		Прибыль и убыль.		Браки.	
	Мальчиковъ.	Дѣвочекъ.	Мальчиковъ.	Дѣвочекъ.	Мужск. пола.	Женск. пола.	Мужскаго пола.	Женскаго пола.		
Красноярскъ.	1886 г.	363	345	71	66	627	424	— 264	— 79	136
	1887 »	322	321	58	51	641	414	— 319	— 93	113
	1888 »	404	353	83	72	420	307	— 16	+ 46	139
	1889 »	386	382	67	70	421	265	— 35	+ 117	106
	1890 »	376	349	69	67	419	289	— 43	+ 60	99
	Итого	1.851	1.750	348	326	2.528	1.699	— 677	+ 51	593
Канскъ.	1886 г.	101	95	8	5	186	97	— 85	— 2	17
	1887 »	78	83	2	4	179	78	— 101	+ 5	39
	1888 »	77	62	7	7	170	83	— 93	— 21	19
	1889 »	106	97	8	15	176	90	— 70	+ 7	31
	1890 »	100	92	14	12	160	90	— 60	+ 2	23
	Итого	462	429	39	43	871	438	— 409	— 9	129
Минусинскъ.	1886 г.	215	189	26	22	165	154	+ 50	+ 35	41
	1887 »	187	159	15	12	170	162	+ 17	— 3	68
	1888 »	229	185	21	28	207	140	+ 22	+ 45	70
	1889 »	192	195	21	22	219	189	— 27	+ 6	68
	1890 »	228	199	12	20	251	213	— 23	— 14	70
	Итого	1.051	927	95	104	1.012	858	+ 39	+ 69	317
Енисейскъ.	1886 г.	224	197	47	40	303	226	— 79	— 29	74
	1887 »	205	185	48	39	281	208	— 76	— 23	102
	1888 »	220	197	36	33	269	177	— 49	+ 20	93
	1889 »	186	181	37	37	228	160	— 42	+ 21	65
	1890 »	197	186	36	27	207	144	— 10	+ 42	75
	Итого	1.032	846	204	176	1.288	915	— 256	+ 31	409
Ачинскъ.	1886 г.	102	101	3	7	181	103	— 73	— 2	35
	1887 »	111	113	4	1	193	120	— 82	— 7	34
	1888 »	114	101	7	6	143	86	— 29	+ 15	27
	1889 »	86	108	4	6	137	87	— 51	+ 21	24
	1890 »	106	90	4	6	130	97	— 84	— 7	32
	Итого	519	513	22	26	844	493	— 325	+ 20	152
Туруханскъ.	1886 г.	20	7	—	—	5	8	+ 15	— 1	6
	1887 »	31	27	3	3	8	6	+ 23	+ 21	11
	1888 »	19	14	—	—	12	4	+ 7	+ 10	10
	1889 »	25	18	4	2	14	12	+ 11	+ 6	14
	1890 »	19	20	1	1	12	7	+ 7	+ 13	9
	Итого	114	86	8	6	51	37	+ 63	+ 49	50
ИТОГО въ городахъ.	1886 г.	1.025	934	155	140	1.467	1.012	— 442	— 78	309
	1887 »	934	888	130	110	1.472	988	— 538	— 100	367
	1888 »	1.063	912	154	146	1.221	797	— 158	+ 115	358
	1889 »	981	981	141	152	1.195	803	— 214	+ 178	308
	1890 »	1.026	936	136	133	1.239	840	— 213	+ 96	308
	Итого	5.029	4.651	716	681	6.594	4.440	— 1.565	+ 211	1.650

ОКРУГА.	Родившихся.		Въ томъ числѣ незаконнорожд.		Умершихъ.		Прибыль и убыль.		Браки.	
	Мальчи-ковъ.	Дѣво-чекъ.	Мальчи-ковъ.	Дѣво-чекъ.	Мужск. пола.	Женск. пола.	Мужскаго пола.	Женскаго пола.		
Краснояр-скій.	1886 г.	1.750	1.571	125	97	1.826	1.671	— 76	— 100	522
	1887 »	1.678	1.581	123	83	1.872	1.698	— 194	— 117	400
	1888 »	1.642	1.574	115	102	1.422	1.259	+ 220	+ 315	374
	1889 »	1.599	1.470	105	114	1.367	1.132	+ 232	+ 338	413
	1890 »	1.552	1.470	97	118	1.350	1.205	+ 202	+ 265	390
		8.221	7.666	565	514	7.837	6.965	+ 384	+ 701	2.099
Канскій.	1886 г.	1.767	1.648	163	157	1.739	1.563	+ 28	+ 85	512
	1887 »	1.792	1.707	137	125	1.505	1.484	+ 287	+ 223	567
	1888 »	1.848	1.742	160	162	1.307	1.156	+ 541	+ 586	552
	1889 »	1.780	1.706	156	136	1.506	1.297	+ 274	+ 409	491
	1890 »	1.750	1.597	143	148	1.198	1.018	+ 552	+ 579	433
		8.937	8.400	759	728	7.255	6.518	+ 1.682	+ 1.882	2.555
Минусинскій.	1886 г.	3.747	3.413	719	690	2.331	2.185	+ 1.416	+ 1.228	1.017
	1887 »	3.730	3.606	570	566	2.342	2.112	+ 1.388	+ 1.494	880
	1888 »	3.819	3.555	645	589	2.500	2.337	+ 1.319	+ 1.218	1.029
	1889 »	3.778	3.577	670	615	2.496	2.193	+ 1.282	+ 1.384	1.065
	1890 »	3.728	3.566	497	615	2.642	2.509	+ 1.086	+ 1.057	965
		18.802	17.717	3.101	3.075	12.311	11.336	+ 6.491	+ 6.381	4.956
Енисейскій.	1886 г.	1.305	1.280	107	111	1.204	1.060	+ 101	+ 220	379
	1887 »	1.266	1.271	88	108	1.158	1.129	+ 108	+ 142	348
	1888 »	1.374	1.314	118	111	1.013	849	+ 361	+ 465	377
	1889 »	1.430	1.308	126	109	1.036	881	+ 394	+ 427	383
	1890 »	1.299	1.257	114	105	965	915	+ 334	+ 342	367
		6.674	6.430	553	544	5.376	4.834	+ 1.298	+ 1.596	1.854
Ачинскій.	1886 г.	2.109	2.059	151	161	1.679	1.554	+ 430	+ 505	688
	1887 »	2.250	2.141	157	168	1.702	1.570	+ 548	+ 571	641
	1888 »	2.334	2.135	179	178	1.437	1.284	+ 897	+ 851	812
	1889 »	2.312	2.211	177	161	1.577	1.369	+ 735	+ 842	663
	1890 »	2.359	2.105	166	150	1.732	1.478	+ 627	+ 627	554
		11.364	10.651	830	818	8.127	7.255	+ 3.237	+ 3.396	3.358
Турханское пригавство.	1886 г.	109	92	4	10	40	30	+ 69	+ 62	62
	1887 »	94	89	5	8	44	35	+ 50	+ 54	26
	1888 »	146	114	24	9	60	41	+ 86	+ 73	38
	1889 »	59	64	9	8	34	21	+ 25	+ 43	17
	1890 »	109	93	5	14	111	83	— 2	+ 10	41
		517	452	47	49	289	210	+ 228	+ 242	184
Усинскій.	1886 г.	—	—	—	—	—	—	—	—	—
	1887 »	23	39	16	26	8	2	+ 15	+ 37	4
	1888 »	24	21	11	14	46	35	— 22	— 14	17
	1889 »	26	33	12	14	18	19	+ 8	+ 14	8
	1890 »	48	45	11	19	25	20	+ 23	+ 25	11
		121	138	50	73	97	76	+ 24	+ 62	40
Итого въ округахъ.	1886 г.	10.787	10.063	1.269	1.226	8.819	8.063	+ 1.968	+ 2.000	3.180
	1887 »	10.833	10.434	1.096	1.084	8.631	8.030	+ 2.202	+ 2.404	2.866
	1888 »	11.187	10.455	1.252	1.165	7.785	6.961	+ 3.402	+ 3.494	3.199
	1889 »	10.984	10.369	1.255	1.157	8.034	6.912	+ 2.950	+ 3.457	3.040
	1890 »	10.845	10.133	1.033	1.169	8.023	7.228	+ 2.822	+ 2.905	2.761
		54.636	51.454	5.905	5.801	41.292	37.194	+ 13.344	+ 14.260	15.046

ВСЕГО ВЪ ГУБЕРНІИ.	Родившихся.		Въ томъ числѣ незаконнорожд.		Умершихъ.		Прибыль и убыль.		Браки.
	Маль- чиковъ.	Дѣво- чекъ.	Маль- чиковъ.	Дѣво- чекъ.	Мужск. пола.	Женск. пола.	Мужскаго пола.	Женскаго пола.	
1886 г.	11.812	10.997	1.424	1.366	10.286	9.075	+ 1.526	+ 1.922	3.489
1887 »	11.767	11.322	1.226	1.194	10.103	9.018	+ 1.664	+ 2.304	3.233
1888 »	12.250	11.367	1.406	1.291	9.006	7.758	+ 3.244	+ 3.609	3.557
1889 »	11.965	11.350	1.396	1.309	9.229	7.715	+ 2.736	+ 3.635	3.348
1890 »	11.871	11.069	1.169	1.302	9.262	8.068	+ 2.609	+ 3.001	3.069
	59.665	56.105	6.621	6.462	47.886	41.634	+ 11.779	+ 14.471	16.696

Обративъ вниманіе только на эти абсолютныя числа, можно повторить то же, что и о періодѣ 1870—79 гг., т. е., что мужское населеніе городовъ вымираетъ, женское же приращается ничтожно (полное исключеніе составляетъ только г. Туруханскъ и отчасти г. Минусинскъ); что приростъ мужскаго населенія, какъ абсолютный, такъ и относительный значительно ниже прироста женскаго населенія; все это можетъ быть принято за общій выводъ о естественномъ приростѣ за все время съ 1870 года и, съ большой вѣроятностью, даже за періодъ около 30 лѣтъ, т. е. съ начала 60 годовъ, такъ какъ уже въ 1861 и 1863 годахъ были замѣчены тѣ же черты. Сопоставивъ все вышесказанное относительно естественнаго прироста съ тѣмъ обстоятельствомъ, что въ дѣйствительности мужское населеніе (съ 1863 по 1890) возрастаетъ почти вдвое быстрее женскаго, а въ частности въ городахъ возрастаетъ быстрее сельскаго,—надо придти къ выводу, что въ дѣйствительномъ приращеніи населенія ссылка и добровольныя переселенія играютъ видную роль, а также можно предполагать, что увеличеніе городскаго населенія отчасти происходитъ и на счетъ сельскаго. О ссылкѣ и добровольныхъ переселеніяхъ мы будемъ говорить впоследствии, а теперь обратимся къ болѣе подробному разсмотрѣнію среднихъ рожденій, смертей и браковъ по отношенію къ населенію за послѣднее пятилѣтіе. Ниже приводимъ двѣ таблицы: одна даетъ указанныя отношенія за пятилѣтіе 1886—90 гг. по каждому городу и округу отдѣльно; другая даетъ тѣ же отношенія для сравненія за 1861 г., 1863 г., за десятилѣтіе 1870—79 гг. и пятилѣтіе 1886—90 гг., по городамъ, округамъ и по всей губерніи отдѣльно.

Г О Р О Д А.	Красноярскъ.	Енисейскъ.	Канскъ.	Ачинскъ.	Минусинскъ.	Туруханскъ.	Среднее въ городахъ.	
Родилось мальчиковъ на 100 дѣвочекъ	105,8	109,1	107,7	101,2	113,4	132,5	108,1	
На 100 родившихся об. п. незаконныхъ . . .	18,7	19,2	9,2	4,7	10,1	7,0	14,4	
Умершихъ мужскаго пола на 100 женск. пола.	148,8	140,8	198,9	171,2	117,9	138,7	148,5	
На 1000 жителей об. п. {	родившихся	46,3	56,5	38,1	36,9	53,8	250,0	48,0
	умершихъ	54,4	62,9	56,0	47,8	50,9	110,0	54,7
	естеств. прироста	— 8,1	— 6,4	— 17,9	— 10,9	2,9	140,0	— 6,7
Умершихъ {	на 1000 жит. мужск. пола	52,4	64,4	65,0	54,5	50,6	113,2	56,1
	» 1000 » женск. »	57,6	61,0	43,8	39,4	51,2	105,7	52,8
	» 1000 » мужск. пола	— 14,0	— 12,8	— 30,5	— 21,0	1,9	140,0	— 13,3
Естеств. прироста {	» 1000 » женск. »	1,7	2,1	— 0,9	1,6	4,1	140,0	2,5
Браковъ на 1000 жителей обоего пола . . .	7,6	11,7	5,5	5,4	8,6	62,5	8,2	

О К Р У Г А.	Красно- ярскій.	Енисейскій.	Канскій.	Ачинскій.	Минусинскій.	Туруханское приставство.	Усинскій.	Среднее въ округахъ.	Среднее въ ГУБЕРНІИ.		
	Родилось мальчиковъ на 100 дѣвочекъ . . .	107,2	103,8	106,4	107,5	106,1	114,4	87,7	106,2	106,3	
На 100 родившихся обоого пола незаконныхъ	6,8	8,4	8,6	7,5	16,9	10,0	47,5	11,0	11,2		
Умершихъ мужск. пола на 100 женск. пола .	112,5	111,2	111,3	112,0	108,6	137,6	127,6	111,0	115,0		
На 1000 жителей об. п.	{	родившихся . . .	40,6	47,4	50,3	56,8	60,8	20,6	36,2	51,6	51,3
		умершихъ . . .	37,8	37,0	40,0	39,7	39,4	10,6	24,2	38,2	39,7
		естеств. прироста	2,8	10,5	10,3	17,1	21,4	10,0	12,0	13,4	11,6
Умершихъ . . .	{	на 1000 жит. мужск. пола	35,3	33,4	34,5	38,1	38,3	11,5	24,3	35,7	37,6
		> 1000 > женск. >	41,1	41,9	48,5	41,6	40,6	9,5	24,1	41,4	42,4
		> 1000 > мужск. >	1,7	8,1	8,0	15,2	20,2	9,1	6,0	11,5	9,2
Естеств. прироста	{	> 1000 > женск. >	4,1	13,8	14,0	19,5	22,9	11,0	19,7	15,9	14,7
		> 1000 > мужск. >	4,1	13,8	14,0	19,5	22,9	11,0	19,7	15,9	14,7
Браковъ на 1000 жителей обоого пола . . .	5,4	6,7	7,4	8,7	8,3	3,9	5,6	6,3	7,4		

	1861 годъ.			1863 годъ.			10-лѣтіе 1870—79 гг.			5-лѣтіе 1886—90 гг.				
	Города.	Округа.	Губернія.	Города.	Округа.	Губернія.	Города.	Округа.	Губернія.	Города.	Округа.	Губернія.		
	Родилось мальч. на 100 дѣвоч. .	98,1	106,0	105,4	96,5	107,4	106,5	104,8	104,8	104,8	108,1	106,2	106,3	
На 100 род. об. п. незаконныхъ	12,2	7,0	7,4	11,5	6,2	6,7	15,7	10,1	10,5	14,4	11,0	11,2		
Умершихъ м. п. на 100 ж. п. .	137,5	125,3	126,5	132,4	131,4	131,5	154,5	116,8	120,9	148,5	111,0	115,0		
На 1000 ж. об. п.	{	родившихся .	54,6	50,1	50,4	48,9	49,2	49,2	36,6	52,0	50,4	48,0	51,6	51,3
		умершихъ . .	53,4	34,8	36,1	55,0	39,9	41,1	44,1	39,5	40,0	54,7	38,2	39,7
		естеств. прир.	1,1	15,3	14,3	-6,0	9,3	8,1	-7,4	12,5	10,4	-6,7	13,4	11,6
Умершихъ . .	{	на 1000 ж. м. п.	59,5	36,2	37,8	58,6	43,2	44,5	47,4	38,5	39,5	56,1	35,7	37,6
		> 1000 > ж. >	46,8	33,1	34,1	50,9	36,2	37,4	39,8	40,7	40,6	52,8	41,4	42,4
		> 1000 > м. >	-7,4	12,1	10,7	-13,6	5,4	3,8	-14,2	9,6	7,0	-13,3	11,5	9,2
Естеств. прир.	{	> 1000 > ж. >	10,7	19,1	18,4	2,7	13,6	12,8	1,3	16,0	14,5	2,5	15,9	14,7
		> 1000 > м. >	10,7	19,1	18,4	2,7	13,6	12,8	1,3	16,0	14,5	2,5	15,9	14,7
Браковъ на 1000 жит. об. п. .	10,0	8,3	8,4	9,4	8,3	8,4	7,1	8,4	8,3	8,2	7,3	7,4		

Первая таблица представляетъ полную картину всѣхъ среднихъ за пяти-лѣтіе того и другаго пола населенія, какъ отдѣльно, такъ и обоихъ вмѣстѣ. Относительно г. Туруханска и его края надо оговориться, что всѣ средніе показатели не могутъ считаться за истинные; такъ по г. Туруханску они слишкомъ велики, вѣроятно вслѣдствіе того, что многія свѣдѣнія о рожденіи, смертяхъ и бракахъ въ окрестныхъ селеніяхъ помѣщены въ книгахъ городского прихода, что при среднемъ населеніи города въ 160 душъ обоого пола должно имѣть громадное значеніе; по самому же краю эти показатели сравнительно низки вслѣдствіе того, что имѣющіяся свѣдѣнія о движеніи населенія касаются лишь только части его, опредѣлить которую невозможно. Точно также и по Усинскому округу среднія относительно населенія подвержены сомнѣнію; онѣ всѣ слишкомъ низки, что можетъ отчасти зависѣть также отъ причисленія ко всему населенію края и рабочаго приискаго населенія, лишь временнаго, не говоря уже о неполной регистраціи.

Брачность населенія губерніи за пятилѣтіе 1886—90 гг. (7,4 на 1.000 жителей обоого пола) значительно ниже, чѣмъ въ среднемъ по Европейской

Россіи за 1888 годъ (средній годъ пятилѣтія), гдѣ этотъ коэффициентъ равняется 9,4; притомъ въ городскомъ населеніи (8,2) она сильнѣе, чѣмъ въ сельскомъ (7,3)—явленіе совершенно обратное тому, что наблюдается въ Европейской Россіи, гдѣ въ 1888 г. на 1000 жит. об. п. приходилось браковъ въ городахъ 7,5, въ селеніяхъ 9,7. Однако нельзя не указать на то, что неполная регистрація браковъ въ сельскомъ населеніи, равно какъ и существованіе смѣшанныхъ приходоу для городского населенія и окружнаго сельскаго отчасти могутъ объяснять эту разницу. Брачность низка въ городахъ Канскѣ и Ачинскѣ и значительно выше городского средняго въ Енисейскѣ; округа Ачинскій и Минусинскій отличаются наивысшею брачностью, а Красноярскій наиболѣе низкою. Сравнивая съ средними за прежніе годы, можно замѣтить, что коэффициентъ брачности понизился.

Средняя плодовитость населенія губерніи (51,3 родившихся на 1.000 ж. обоюго пола) превышаетъ ту-же среднюю въ Европейской Россіи (49,9 на 1.000 населенія), при чемъ въ округахъ (51,6) она значительно выше, чѣмъ въ городскомъ населеніи; только въ городахъ Красноярскѣ и Енисейскѣ рождаемость выше, чѣмъ въ окружномъ населеніи. Рожденія мальчиковъ, какъ и въ Европейской Россіи, преобладаютъ по всей губерніи (106,3 мальчиковъ на 100 дѣвочекъ), что особенно выдается въ городахъ (108,1 мальч.), только города Красноярскъ и Ачинскъ съ ихъ округами составляютъ исключеніе. Отношеніе числа незаконныхъ къ общему числу рожденій очерь велико 11,2%, т. е. болѣе $\frac{1}{10}$ всѣхъ рожденій, что почти равняется проценту незаконно-рожденныхъ въ городахъ Европейской Россіи 11,0%. Въ городскомъ населеніи губерніи процентъ незаконныхъ еще выше, именно 14,4%, достигая въ городахъ Красноярскѣ (18,7) и Енисейскѣ (19,2) величины чуть не $\frac{1}{5}$ всѣхъ рожденій; напротивъ того городъ Ачинскъ отличается очень низкимъ процентомъ незаконныхъ (4,7). Въ окружномъ населеніи процентъ незаконныхъ относительно ниже (11,0), но въ шесть разъ превышаетъ тотъ же процентъ въ сельскомъ населеніи Европейской Россіи; онъ очень великъ въ Минусинскомъ округѣ (16,9) и въ Усинскомъ пограничномъ (47,5%, если только эта послѣдняя цифра не преувеличена). Въ сравненіи съ предыдущими годами плодовитость населенія увеличилась незначительно, но процентъ незаконныхъ рожденій возросъ въ $1\frac{1}{2}$ раза съ 7,4 въ 1861 году до 11,2 въ послѣднее пятилѣтіе.

Смертность населенія очень высока, достигая въ среднемъ по губерніи 39,7 на 1.000 жителей обоюго пола (въ Европейской Россіи въ 1888 году всего 32,3), притомъ исключительно высока въ городахъ, гдѣ приходится умершихъ 54,7 на 1000 жит. об. п., и если даже этотъ показатель смертности городского населенія надо было бы нѣсколько уменьшить, чтобы получить дѣйствительный, въ виду того, что, какъ упомянуто было выше, городскіе приходы часто включаютъ въ себѣ окрестныя селенія, то все-таки онъ долженъ быть значительно выше таковога же въ городскомъ населеніи Европейской Россіи (30,3); особенно высока смертность въ Енисейскѣ и Канскѣ. Въ округахъ смертность довольно постоянна, очень мало отклоняясь въ каждомъ изъ нихъ отъ окружной средней 39,7; наивысшей передъ другими смертностью отличается Канскій округъ, а сравнительно низкой Усинскій пограничный. Относительно смертности того и другаго пола въ отдѣльности надо сказать, что въ среднемъ по губерніи (42,4 жен. п. и 37,6 муж. п. на 1.000) и въ округахъ (41,4 жен. п. и 35,7 муж. п.), равно какъ и въ двухъ го-

родахъ Красноярскѣ (57,6 жен. п. и 52,4 муж. п.) и Минусинскѣ (51,2 ж. и 50,6 муж. п.), смертность женскаго населенія выше, чѣмъ мужскаго, тогда какъ въ остальныхъ городахъ и въ городскомъ среднемъ (56,1 муж. п. и 52,8 жен. п.) смертность мужскаго населенія выше, чѣмъ женскаго. Сравнительно съ предшествующими годами замѣтно съ 1863 года нѣкоторое уменьшеніе смертности среди населенія обоюго пола и мужскаго въ отдѣльности, тогда какъ среди женскаго населенія замѣтно общее увеличеніе ея.

Естественный приростъ населенія губерніи сравнительно низокъ равняется въ среднемъ 11,6 по всей губерніи, 13,4 въ сельскомъ населеніи и—6,7 (т. е. убыль) въ городахъ на 1.000 жит. об. пола, тогда какъ въ Европейской Россіи за 1888 г. соотвѣтственныя числа были 17,6, 18,8 и 8,6. Особенно значителенъ перевѣсъ смертей надъ рожденіями въ г. Канскѣ, гдѣ естественная убыль населенія равняется 17,9 на 1.000 жит. об. п.; только Минусинскъ и, вѣроятно, Туруханскъ среди городовъ составляютъ исключеніе; въ первомъ изъ нихъ все-таки населеніе приращается отъ перевѣса рожденій надъ смертями, но это приращеніе составляетъ въ годъ всего 2,9 на 1.000 жителей. Минусинскій округъ вмѣстѣ съ Ачинскимъ выдаются по своему высокому коэффициенту прироста населенія (21,4 и 17,1), превышающему даже средній приростъ сельскаго населенія Европейской Россіи. Очень низокъ коэффициентъ прироста въ округѣ Красноярскомъ составляя всего 2,8 на 1.000 жителей. Что касается до измѣненія коэффициента прироста во времени, то можно думать, что съ 1863 года онъ возрастаетъ, но въ городахъ замѣчается постоянный перевѣсъ смертей надъ рожденіями, только въ 1861 году въ среднемъ по городамъ оказался ничтожный естественный приростъ всего 1,1 на 1.000 жителей об. пола. Интересно также сравнить естественный приростъ того и другаго пола въ отдѣльности. Округа и города по порядку коэффициентовъ прироста, отдѣльныхъ для каждаго пола, располагаются также, какъ и выше указано, но вездѣ приростъ среди женскаго населенія выше, чѣмъ среди мужскаго, въ среднемъ по губерніи 14,8 ж. п. и 9,2 м. п. на 1.000 жителей каждаго пола. Въ городахъ замѣчается слабый естественный приростъ женскаго населенія (2,5), за исключеніемъ г. Канска, но мужское населеніе городовъ, за исключеніемъ Минусинска и Туруханска, претерпѣваетъ сильную естественную убыль отъ перевѣса числа смертей надъ числомъ рожденій мужскаго пола, въ среднемъ 13,3 на 1.000 жителей мужскаго пола.

Какъ указано уже было выше, дѣйствительный приростъ населенія зависитъ отъ трехъ факторовъ: естественнаго прироста, ссылки и добровольныхъ переселеній, послѣднія же распадаются на двѣ категоріи собственно переселенія крестьянъ изъ Европейской Россіи въ поискахъ за землей—явленіе особенно выдвинувшееся со времени крестьянской реформы и все усиливающееся и по настоящее время—и переселенія семей вслѣдъ за нѣкоторыми изъ ссыльныхъ, начавшееся вмѣстѣ съ самой ссылкой и имѣющее къ ней довольно постоянное численное отношеніе. Въ частности увеличеніе городскаго населенія можетъ зависеть отчасти и отъ передвиженія сельскихъ жителей въ города; къ сожалѣнію это послѣднее явленіе неподдается непосредственному учету.

Разсмотрѣвъ первую и главнѣйшую, по крайней мѣрѣ для сельскаго населенія, причину увеличенія населенія т. е. естественный приростъ, перейдемъ къ ссылке, вмѣстѣ съ добровольными переселеніями семей ссыльныхъ, и постараемся прежде всего опредѣлить численное отношеніе ея къ естественному приросту. По имѣющимся свѣдѣніямъ въ губернію поступило за пятилѣтіе

1896—90 гг. ссыльныхъ всѣхъ категорій 10.010 об. п. и сверхъ того добровольно за ними послѣдовало 5.130 об. п.; въ томъ числѣ поступило:

	Въ 1886 году.					Въ 1887 году.				
	Ссыльныхъ.		Кромѣ того за ними послѣдовало.			Ссыльныхъ.		Кромѣ того за ними послѣдовало.		
	м. п.	ж. п.	муж.	жен.	дѣтей.	м. п.	ж. п.	муж.	жен.	дѣтей.
Ссыльно-поселенцевъ	1.643	73	109	395	397	1.404	76	8	277	426
Водворяемо-рабочихъ	94	3	3	7	10	54	2	1	12	33
Сосланныхъ на житье	67	3	2	31	36	136	2	5	35	61
Административно-ссыльныхъ	159	2	25	60	85	167	13	4	57	89
	1.963	81	139	493	528	1.761	93	18	381	609
	Въ 1888 году					Въ 1889 году.				
Ссыльно-поселенцевъ	1.495	135	112	346	423	1.481	56	46	271	280
Водворяемо-рабочихъ	73	3	—	1	2	50	2	2	4	6
Сосланныхъ на житье	93	3	18	26	13	78	—	8	32	30
Административно-ссыльныхъ	151	6	1	35	52	132	6	8	53	121
	1.812	147	131	408	490	1.741	64	64	360	437
	Въ 1890 году.					Всего за пять лѣтъ.				
Ссыльно-поселенцевъ	1.932	109	87	321	471	7.955	449	362	1.610	1.997
Водворяемо-рабочихъ	35	3	—	1	6	306	13	6	25	57
Сосланныхъ на житье	81	3	26	51	22	455	11	59	175	162
Административно-ссыльныхъ	169	16	6	19	62	778	43	44	224	409
	2.217	131	119	392	561	9.494	516	471	2.034	2.625

Присоединивъ семьи ссыльныхъ къ послѣднимъ и отнеся дѣтей въ половинномъ размѣрѣ къ тому и другому полу, мы получимъ слѣдующую таблицу, дающую отношеніе всего числа переселившихся подъ вліяніемъ ссылки къ естественному приросту, а также и относительную численность лицъ послѣдовавшихъ за ссыльными.

	1886 г.	1887 г.	1888 г.	1889 г.	1890 г.	Среднее за 5 лѣтъ.
На 100 естеств. прир. об. п. всѣхъ ссыльныхъ и ихъ семей .	92,9	72,1	43,6	41,8	61,0	57,7
» 100 » » муж. п. ссыльн. и послѣдов. за ними м. п.	155,0	125,2	67,4	74,0	100,3	95,8
» 100 » » жен. » » » » ж. »	43,6	33,8	22,2	17,7	30,8	26,7
» 100 ссыльныхъ об. п. приходится послѣдовавш. за ними .	56,8	54,4	52,5	47,7	45,7	51,2
« 1 женщину изъ послѣдовав. приходится малолѣт. дѣтей .	1,1	1,6	1,2	1,2	1,4	1,3

Приведенная таблица показывает, что относительное значение ссылки въ первые четыре года замѣтно убывало, но снова возрасло за послѣдній 1890 годъ. Въ среднемъ за пять лѣтъ на 100 естественнаго прироста приходится 57,7 ссыльныхъ и ихъ семей или приблизительно одна третья часть дѣйствительнаго прироста (если пренебречь крестьянскими переселеніями) должна быть отнесена на долю ссылки. Въ увеличеніи мужскаго и женскаго населенія значеніе ссылки не одинаково; въ мужскомъ населеніи приростъ отъ ссылки почти равенъ естественному приросту т. е. составляетъ почти половину его дѣйствительнаго прироста, для женскаго же населенія онъ немногимъ болѣе $\frac{1}{4}$ естественнаго прироста и болѣе $\frac{1}{5}$ его дѣйствительнаго прироста. Но всѣ эти отношенія въ наиболѣе населенной южной части губерніи въ дѣйствительности должны быть значительно выше въ виду того, что болѣе большая масса ссыльныхъ, какъ будетъ видно ниже, направляется въ 4 южныхъ округа и сравнительно очень небольшое ихъ число въ Енисейскій округъ съ Туруханскимъ приставствомъ. Число лицъ (считая въ томъ числѣ и дѣтей) отправившихся вслѣдъ за ссыльными уменьшается относительно послѣднихъ ежегодно; но въ среднемъ за пятилѣтіе равняется половинѣ всего числа ссыльныхъ. Изъ числа взрослыхъ послѣдовавшихъ за ссыльными 82,2% женскаго пола; сравнивая число малолѣтнихъ дѣтей обоютаго пола съ числомъ женщинъ послѣдовавшихъ за ссыльными, въ среднемъ приходится на 1 женщину 1,3 д. об. п.; но принявъ въ расчетъ, что среди взрослыхъ лицъ женскаго пола могъ быть извѣстный процентъ, хотя и небольшой, дѣвицъ, а также и женщинъ замужнихъ бездѣтныхъ, надо предполагать, что въ среднемъ на одну замужнюю съ дѣтьми приходится послѣднихъ не менѣе двухъ, а въ отдѣльныхъ, довольно частыхъ, случаяхъ и значительно больше т. е. за ссыльными мужскаго пола идутъ ихъ жены въ большинствѣ случаевъ обремененныя дѣтьми.

Какъ выше, въ распредѣленіи населенія губерніи по сословіямъ, было указано, ссыльные вмѣстѣ съ ихъ семействами пришедшими за ними добровольно составляютъ по численности (15,83%) слѣдующую за государственными крестьянами группу. Къ болѣе подробному распредѣленію ея по всему пространству губерніи и обратимся теперь. По свѣдѣніямъ за 1890 годъ ссыльныхъ различныхъ категорій числилось въ городахъ и округахъ отдѣльно:

	Красно-ярскъ.		Енисейскъ.		Канскъ.		Ачинскъ.		Минусинскъ.		Туруханскъ.		Итого въ городахъ.	
	муж.	жен.	муж.	жен.	муж.	жен.	муж.	жен.	муж.	жен.	муж.	жен.	мужч.	женщ.
Ссыльно-поселенцевъ . . .	276	16	290	10	87	1	151	3	189	4	21	2	1.014	36
Водворяемо-рабочихъ . . .	—	—	—	—	—	—	—	—	—	—	—	—	—	—
Освобожден. каторжныхъ	—	—	—	—	—	—	—	—	—	—	—	—	—	—
Адмиралстрат.-ссыльныхъ.	150	10	49	—	238	7	203	3	6	1	—	—	646	21
Крестьянъ изъ ссыльныхъ	—	—	—	—	—	—	—	—	—	—	—	—	—	—
Ссылн. на золот. прииск.	—	—	—	—	—	—	—	—	—	—	—	—	—	—
Въ семейст. приш. по волѣ	—	—	—	—	—	—	213	67	—	—	11	12	224	79
Итого . . .	426	26	339	10	325	8	567	73	195	5	32	14	1.884	136
% ссыльныхъ безъ ихъ семействъ къ населенію города	2,8		5,3		5,6		6,2		3,5		12,6		4,3	

	Красноярскій.		Енисейскій.		Канскій.		Ачинскій.		Минусинскій.		Туруханское при- ставство.		Усинскій.		Итого въ округахъ.	
	муж.	жен.	муж.	ж.	муж.	жен.	муж.	жен.	муж.	жен.	м.	ж.	м.	ж.	муж.	жен.
Ссылн.-поселенц.	10.264	2.217	1.434	85	10.161	1.346	7.674	388	4.277	260	84	14	2	3	33.896	4.313
Воднор.-рабочихъ.	3.036	314	1.137	48	2.057	328	2.428	122	506	8	—	—	—	—	9.204	820
Освоб. каторжныхъ.	13	—	6	—	2	—	7	—	1	—	—	—	—	—	29	—
Админ.-ссылныхъ	744	89	382	8	1.194	256	210	10	337	16	—	—	—	—	2.867	379
Крест. изъ ссыл.	911	99	335	10	1.635	236	1.035	55	1.160	99	—	—	1	2	5.077	501
Ссыл. на зол. приис.	120	—	2.075	121	—	—	304	28	468	28	—	—	91	—	3.058	177
Въ семействъ при- шедщ. по волѣ.	1.671	1.370	520	490	120	240	2.604	2.131	591	846	14	7	—	—	5.520	5.094
Итого . .	16.799	4.089	5.889	762	15.169	2.406	14.262	2.734	7.340	1.257	98	31	94	5	59.651	11.284
°/о ссыл. безъ ихъ семействъ къ на- селенію округа.	25,3		9,8		23,6		14,9		5,7		1,1		6,1		14,3	

Какъ показываетъ приведенная выше таблица, 4,3°/о городского и 14,3°/о сельскаго населенія составляютъ собственно ссыльные (безъ ихъ семействъ пришедшихъ добровольно). Изъ городовъ наибольшимъ процентомъ ссыльныхъ отличаются Ачинскъ и Туруханскъ. Округа Красноярскій (25,3°/о), Канскій (23,6°/о) и Ачинскій (14,9°/о) наиболѣе изобилуютъ ссыльными, такъ какъ въ эти именно округа, какъ будетъ видно ниже, направляется главная ихъ масса. Рубрика «крестьяне изъ ссыльныхъ» даетъ число ссыльныхъ, по отбытіи срока, приписанныхъ къ сельскимъ обществамъ, эта группа составляетъ 9,2°/о общаго числа ссыльныхъ, но по округамъ это отношеніе замѣтно измѣняется. Въ Красноярскомъ округѣ, несмотря на самый высокій процентъ ссыльныхъ въ населеніи, относительное число ссыльныхъ приписанныхъ къ сельскимъ обществамъ составляетъ 5,7°/о, ниже, чѣмъ въ другихъ округахъ (кромѣ Усинскаго, гдѣ всего 3,0°/о); въ Минусинскомъ же округѣ, при сравнительно незначительномъ количествѣ ссыльныхъ въ населеніи, однако 17,16°/о всего ихъ числа приписано къ сельскимъ обществамъ; тоже отношеніе равняется въ Енисейскомъ округѣ 6,1°/о, въ Канскомъ 10,9°/о и Ачинскомъ 8,8°/о. Эти отношенія могутъ отчасти указывать на большую или меньшую степень желанія крестьянскихъ обществъ принимать въ свою среду пришлый и при томъ преступный элементъ. Ниже приводимая таблица даетъ свѣдѣнія о числѣ ссыльныхъ поступившихъ въ губернію въ каждый годъ пятилѣтія 1886—1890 гг. по округамъ и волостямъ отдѣльно:

Красноярскій.	1886 г.		1887 г.		1888 г.		1889 г.		1890 г.		Итого за 5 лѣтъ.		
	м.	ж.	м.	ж.	м.	ж.	м.	ж.	м.	ж.	м.	ж.	об. п.
Заледѣвская . . .	209	5	45	—	58	3	40	—	40	2	392	10	402
Вознесенская . . .	—	12	1	36	38	25	24	5	38	27	101	105	206
Погорѣльская . . .	18	—	148	—	144	2	63	2	101	10	474	14	488
Сухобузимская . . .	83	4	43	1	116	44	83	2	231	7	556	58	614
Частоостровская . . .	76	—	71	2	178	10	115	4	227	12	667	28	695
Еловская	141	4	75	3	198	10	85	5	158	6	657	28	685
Нахвальская	85	5	67	1	138	6	102	2	220	13	612	27	639
Итого	612	30	450	43	870	100	512	20	1.115	77	3.459	270	3.729

	1886 г.		1887 г.		1888 г.		1889 г.		1890 г.		Итого за 5 лѣтъ.		
	м.	ж.	м.	ж.	м.	ж.	м.	ж.	м.	ж.	м.	ж.	об. п.
Ачинскій.													
Болшеулуйская . . .	—	—	—	—	—	—	—	—	40	5	40	5	45
Покровская	18	7	55	10	20	1	12	11	48	17	153	46	199
Назаровская	77	3	74	4	80	13	190	7	189	7	610	34	644
Балахтинская	76	8	81	—	91	2	186	1	141	5	575	16	591
Ужурская	104	—	97	1	48	1	93	1	77	3	419	6	425
Итого	275	18	307	15	239	17	481	20	495	37	1.797	107	1.904
Минусинскій.													
Новоселовская . . .	—	—	—	—	2	—	90	5	67	—	159	5	164
Идринская	7	—	70	2	15	12	42	1	66	1	200	16	216
Тесинская	42	—	20	2	22	—	38	2	13	—	135	4	139
Шушенская	31	—	36	3	17	—	4	—	—	—	88	3	91
Сагайская	29	—	96	—	26	1	27	2	15	1	193	4	197
Бейская	19	—	20	1	14	1	25	1	8	—	86	3	89
Ермаковская	66	5	24	6	57	12	74	8	50	4	271	35	306
Итого	194	5	266	14	153	26	300	19	219	6	1.132	70	1.202
Канскій.													
Рыбинская	52	2	40	—	75	—	63	—	130	2	360	4	364
Ирбейская	98	6	124	2	73	—	51	4	70	—	416	12	428
Уринская	61	1	14	1	46	2	45	—	66	—	232	4	236
Анцѣрская	45	—	28	—	62	—	22	—	63	3	220	3	223
Тинская	122	8	59	1	22	—	24	—	37	—	264	9	273
Устьянская	93	2	78	3	32	2	46	—	11	—	260	7	267
Тасѣвская	217	5	90	—	28	—	37	—	9	—	381	5	386
Шелаевское сел. общ.	13	1	120	—	7	—	41	1	13	—	194	2	196
Итого	701	25	553	7	345	4	329	5	399	5	2.327	46	2.373
Енисейскій.													
Казачинская	15	1	26	4	7	—	14	—	9	3	71	8	79
Маклаковская . . .	32	—	11	3	6	—	11	—	9	2	69	5	74
Бѣльская	56	1	36	1	45	—	20	—	18	1	175	3	178
Яланская	48	1	22	2	32	—	9	—	24	—	135	3	138
Пинчугская	11	—	28	—	28	—	16	—	17	—	100	—	100
Кежемская	9	—	23	—	19	—	9	—	2	—	62	—	62
Анциферовская . .	10	—	29	4	56	—	34	—	10	—	139	4	143
Туруханское при- ставство	—	—	10	—	12	—	6	—	—	—	28	—	28
Итого	181	3	185	14	205	—	119	—	89	6	779	23	802
Всего въ губерніи .	1.963	81	1.761	93	1.812	147	1.741	64	2.217	131	9.494	516	10.010

Изъ всего числа ссыльныхъ за 5 лѣтъ поступило въ предѣлы Красноярскаго округа 37,3%, Канскаго 23,7%, Ачинскаго 19,0%, Минусинскаго 12,0% и Енисейскаго 8,0% т. е. 92% всѣхъ ссыльныхъ направляется въ южную часть губерніи (четыре первыхъ округа), а изъ нихъ наибольшая часть ссыльныхъ распределяется по тѣмъ тремъ округамъ, по которымъ проходитъ почтовый

трактъ. Ссылные, какъ видно, распредѣлялись по всѣмъ волостямъ, за исключеніемъ трехъ въ Ачинскомъ округѣ (Инородческая Управа Мелецкая, Степная Дума Кизыльская и волость Шарыповская) и 4-хъ волостей Минусинскаго округа (волости Абаканская и Курагинская, Инородческая Управа Абаканская и Аскызская Дума), по большей части съ инородческимъ населеніемъ. Ссылные также не направлялись въ Усинскій округъ.

Число ссыльныхъ въ Енисейской губерніи съ самаго открытія ея возростало очень быстро: въ 1823 году числилось 12.219 д. об. п. или 7,7% всего населенія, въ 1835 году 21.249 д. об. п. или 10,3%, въ 1851 году 45.706 душъ об. п. или 18,0%, въ 1863 году 56.515 д. об. п. или 17,5% въ 1888 году 68.758 д. об. п. или 15,2%, въ 1890 году 72.955 д. об. п. или 15,8%—такимъ образомъ общее число ссыльныхъ, равно какъ и отношеніе ко всему населенію быстро возростало въ первый періодъ около 30 лѣтъ, затѣмъ процентъ ссыльныхъ въ среднемъ сталъ вообще понижаться, хотя абсолютное ихъ число все возростаетъ. Ссылные, какъ замѣчено, составляютъ вторую по численности группу населенія, а потому положеніе ихъ какъ въ матерьяльномъ, такъ и въ нравственномъ отношеніи безусловно интересно особенно въ виду того вліянія, какое они могутъ оказывать на коренное населеніе губерніи. Къ сожалѣнію объ этомъ никакихъ полныхъ и точныхъ свѣдѣній не имѣется, почему и приходится пользоваться свидѣтельствами мѣстныхъ наблюдателей сибирской жизни и нѣкоторыми отрывочными официальными данными. Прежде всего надо замѣтить, что неимѣется никакихъ свѣдѣній о возрастномъ составѣ ссыльныхъ, по которымъ можно было бы опредѣлить число ссыльныхъ рабочаго возраста, что очень важно въ смыслѣ вопроса насколько могли бы ссыльные своимъ трудомъ содѣйствовать увеличенію матерьяльнаго богатства губерніи и благосостоянія его населенія. По свидѣтельству г. Ядринцева, касающемуся правда всей Сибири, ссыльные перешедшіе зрѣлый возрастъ и даже въ старческомъ возрастѣ и въ состояніи дряхлости преобладаютъ въ общемъ числѣ ссыльныхъ; однако, если судить по довольно значительнымъ суммамъ выдаваемымъ изъ поселенческаго капитала Енисейской губерніи въ пособіе дряхлымъ и больнымъ, неспособнымъ къ труду, поселенцамъ, то, надо полагать, до Енисейской губерніи вполнѣ относится сказанное замѣчаніе г. Ядрищева т. е. что среди ссыльныхъ значительный процентъ неспособныхъ къ работѣ. Точныхъ свѣдѣній о бракахъ и о рожденіяхъ у ссыльныхъ, а также объ ихъ смертности не имѣется; но принявъ въ соображеніе съ одной стороны преобладаніе мужскаго пола среди ссыльныхъ, а съ другой нерасположеніе туземнаго населенія къ бракамъ съ ссыльными, можно быть увѣреннымъ, что брачность среди ссыльныхъ значительно меньше, чѣмъ въ коренномъ населеніи, равно какъ и увеличеніе этой группы населенія отъ естественнаго прироста; незаконныя сожителства и рожденія, затѣмъ проституція и, какъ послѣдствіе ея, венерическія болѣзни между ссыльными имѣютъ громадное распространеніе. Во время пересылки какъ смертность ссыльныхъ, такъ и болѣзненность очень велики вслѣдствіе не гигиеническихъ условій, результатомъ которыхъ часто бываютъ цѣлыя эпидеміи (тифъ 1873 г.). Смертность среди ссыльныхъ на золотыхъ приискахъ отъ тяжести работъ давно уже обращаетъ на себя вниманіе. Часть ссыльныхъ отъ неблагопріятныхъ соціальныхъ условій, въ которыя поставлены на мѣстѣ водворенія, обращается въ бѣга и переходитъ въ разрядъ бродягъ, о чемъ свидѣтельствуется большой процентъ судившихся за бродяжничество, и случаи

безвѣстной «пропажи» людей людей явленіе обычное. Все вышесказанное даетъ право утверждать, что ссыльный элементъ населенія, взятый самъ по себѣ, если и увеличивается, то не отъ естественнаго прироста, а исключительно отъ подневольнаго приращенія извнѣ, скорѣе есть вѣроятность предполагать, что онъ подверженъ вымиранію. Правительство, по соглашенію съ мѣстной властью, неоднократно принимало мѣры къ обезпеченію ссыльныхъ на мѣстѣ ихъ водворенія. Въ концѣ тридцатыхъ годовъ правительство сдѣлало нѣсколько попытокъ устройства казенныхъ поселеній изъ ссыльныхъ. Но этотъ опытъ не былъ удаченъ; колоніи просуществовали лишь около 15 лѣтъ и затѣмъ система ссылки остается до настоящаго времени прежняя. Однако нѣкоторыя изъ этихъ колоній развились къ настоящему времени въ зажиточныя крестьянскія села и деревни; таковы села Нагорное, Александровское, Агинское (Канскаго округа), Сагайское, Тигрицкое, Дубенское (Минусинскаго округа), на мѣстѣ же другихъ теперь лишь ничтожныя поселки съ полуразвалившимися домами казенной архитектуры. Въ настоящее время ссыльные размѣщенные по волостямъ находятся или на полномъ крестьянскомъ окладѣ или же на половинномъ крестьянскаго или же, неспособные къ труду, на пропитаніи у крестьянъ. Изъ суммъ особаго экономическаго переселенческаго капитала выдаются ежегодныя пособія поселенцамъ дряхлымъ и неспособнымъ къ труду, подлежащимъ по закону призрѣнію въ богадѣльняхъ, за неимѣніемъ въ сихъ послѣднихъ свободныхъ мѣстъ, а также изъ тѣхъ же суммъ уплачивается и за лѣченіе поселенцевъ въ больницахъ Приказа Общественнаго Призрѣнія. Общая сумма выдачъ дряхлымъ и больнымъ поселенцамъ довольно значительна; такъ по оффиціальнымъ свѣдѣніямъ было выдано пособій и уплачено за лѣченіе:

	Пособій.		За лѣченіе.
въ 1886 году	17.180 р. 79 ¹ / ₂ к.	и	48.231 р. 35 ³ / ₄ к.
» 1887 »	18.222 » 78 »	»	47.927 » 56 ¹ / ₂ »
» 1888 »	13.429 » 73 ³ / ₄ »	»	20.724 » 92 ¹ / ₂ »
» 1889 »	12.486 » 30 »	»	20.724 » 92 ¹ / ₂ »
» 1890 »	21.529 » 23 ¹ / ₂ »	»	2.744 » 92 ¹ / ₂ »

Свѣдѣній о числѣ лицъ, которымъ выдано пособіе, не имѣется; но принимая во вниманіе, что средняя выдача одному лицу крайне незначительна, (такъ въ 1873 году всего 19 р. 13 к. въ годъ на 1 душу) и навѣрное ниже 25 рублей въ годъ, то принимая это послѣднее, найдемъ приблизительныя числа пользовавшихся пособіемъ: въ 1886 г.—687 д. об. п., въ 1887—729 д., въ 1888 г.—537 д.; въ 1889 г.—499 д.; въ 1890 г.—861 д. Но дѣйствительныя цифры должны быть выше приведенныхъ приблизительныхъ; такимъ образомъ число ссыльныхъ признанныхъ оффиціально неспособными къ работѣ довольно значительно, пособіе же оказываемое имъ на столько ничтожно, что одна часть ихъ поневолѣ обращается къ нищенству, а другая находится на иждивеніи у крестьянскихъ обществъ.

Вообще ссылка ложится тяжелымъ бременемъ на населеніе губерніи, являясь для него причиною особыхъ натуральныхъ и денежныхъ повинностей; такъ на примѣръ доставка ссыльныхъ на мѣста ихъ назначенія лежащая лишь по главному Московскому тракту и ведущимъ въ Енисейскъ и Минусинскъ производится этапнымъ порядкомъ, въ пункты же лежащія въ сторонѣ отъ указанныхъ почтовыхъ трактовъ натуральной повинностью крестьянъ (въ 1886 году, на примѣръ, поимкой бѣглыхъ, препровожденіемъ ихъ и пересылкой партій

было занято 3375 человекъ съ 3611 подводами въ теченіи всего года). Надо также упомянуть о содержаніи тюремъ и о добавочныхъ расходахъ по содержанію этаповъ, какъ лежащихъ на мѣстное населеніе прямо или косвенно; такъ въ г. Красноярскѣ тюрьмы содержатся на счетъ государственныхъ и земскихъ сборовъ; въ Ачинскѣ, Канскѣ и Минусинскѣ на счетъ городскихъ доходовъ, а въ г. Енисейскѣ на счетъ особаго сбора съ жителей. Нельзя также не упомянуть о прямомъ матеріальномъ ущербѣ для населенія, особенно крестьянскаго, происходящемъ отъ сравнительно большаго числа преступленій, такого рода, какъ поджоговъ, грабежей, убійства, конокрадства. Внушительную сумму представляютъ убытки крестьянскихъ обществъ отъ платежа недоимокъ, числящихся въ большомъ количествѣ за крестьянами изъ ссыльно-поселенцевъ; только за недоимки ссыльныхъ приписанныхъ административной властью къ обществамъ, безъ согласія на то самихъ обществъ, послѣднія по закону не отвѣтственны. Все вышесказанное и оправдываетъ извѣстное недружелюбное отношеніе кореннаго населенія къ ссыльнымъ, въ замѣнъ чего и послѣдніе оплачиваютъ крестьянству тѣмъ же. Ясно, что подобныя отношенія между двумя главнѣйшими элементами населенія не могутъ никоимъ образомъ способствовать увеличенію его общаго благосостоянія и какъ на той, такъ и на другой группѣ населенія сказываются именно съ неблагоприятной стороны въ нравственной порчѣ той и другой. Вотъ какъ свидѣтельствуетъ объ этихъ отношеніяхъ между крестьянами и ссыльными вообще въ Сибири г. Ядринцевъ («Сибирь какъ Колонія»). «Возрѣніе на ссыльныхъ установилось въ крестьянствѣ почти враждебное, но явилось и другое зло: отсутствіе прочнаго положенія у ссыльнаго, отсутствіе всякаго имущества и его безправное положеніе, обусловливаемое лишеніемъ всѣхъ правъ состоянія, создали для него такое зависимое положеніе въ дѣлѣ изысканія труда, которое повело прямо въ кабалѣ. Ссылный, даже при желаніи заняться трудомъ, ставится въ необходимость соглашаться на всѣ условія крестьянина.... Условія эти крайне не выгодны: ссыльный не имѣетъ никакихъ гарантій, что трудъ его оплатится. Въ самыхъ обидахъ онъ не можетъ найти управы. Все это не столько поощряетъ его, сколько отвращаетъ окончательно отъ труда и побуждаетъ къ бродяжеству».... «Какъ только поселенецъ поправитъ свое состояніе, они (крестьяне) начинаютъ завидовать ему или, чаще, подозревать его. Говорятъ обыкновенно, что поселенецъ кого-нибудь ограбилъ, нажилъ деньги фальшивыми бумажками, и ищутъ разные способы разорить его. Поселенцу представляется одинъ выходъ—кабальный трудъ у крестьянина и трудъ этотъ, конечно, не отличается справедливостью: жалобы на хозяина въ сельскую расправу остаются безъ удовлетворенія, а при жалобахъ хозяина, поселенца обвинять, хотя бы онъ и былъ правъ». — Если сверхъ всего сказаннаго упомянуть еще занесеніе партіями ссыльныхъ венерическихъ и нѣкоторыхъ эпидемическихъ болѣзней, которыя, особенно первыя, совмѣстно съ проституціей, находятъ для своего развитія здѣсь благоприятную почву въ силу выясненныхъ уже условій, то станетъ вполне понятнымъ растлѣвающее вліяніе ссылки на нравственность населенія и на его физическую организацію и даже возможность для нея способствовать вырожденію населенія. Въ заключеніе нельзя пройти молчаніемъ тотъ замѣчательный фактъ, что ссыльные финляндцы, латыши и эсты устраиваются значительно лучше и прочнѣе въ матеріальномъ и прочихъ отношеніяхъ, чѣмъ ссыльные русскіе. Въ Ермаковской волости Минусинскаго округа, на пространствѣ не болѣе

25 верстѣ въ окружности, существуютъ 4 колоніи ссыльныхъ лютеранъ: двѣ финскихъ колоніи деревни Верхне-и Нижне-Суэтуцкія, одна латышская Нижняя Буланка и одна эстская Верхняя Буланка. Вотъ какъ описываетъ исторію и настоящее положеніе этихъ колоній, одинъ изъ знатоковъ сибирской жизни Н. Латкинъ («Енисейская губернія, ея прошлое и настоящее»). «Начало этой колонизаціи положилъ финнъ Юрій Кульдешъ, выселившійся изъ нѣмецкой колоніи Рыжовка, близъ Омска, по вызову Енисейскимъ губернаторомъ переселенцевъ въ Минусинскій округъ, сдѣланному въ 1846 году. Этотъ Кульдешъ въ 1850 г. основалъ при рѣчкѣ Суэтуцкѣ нынѣшнюю колонію Верхній Суэтуцкъ... Въ 1851 году сюда переселилось еще нѣсколько семействъ лютеранъ и началась постройка домовъ. Въ 1853 году этой колоніи было отведено до 13.000 десятинъ земли. Въ 1857 году туда прибылъ назначенный на постоянное мѣстожителство пасторъ съ катехизаторомъ и съ этого времени начинается вообще усиленіе колонизаціи ссыльныхъ лютеранъ прибалтійскаго края въ Минусинскомъ округѣ и благоустройство колоній... Всѣ прибывшіе (въ колонію) принадлежали по племенному составу къ финнамъ, родственнымъ имъ эстамъ и латышамъ. Уже въ 1858 году латыши отдѣлились и основали въ 20 верстахъ отъ первой колоніи на берегу рѣчки Буланки, впадающей въ р. Кабешъ, новую подъ именемъ Нижней Буланки... Въ 1866 году была основана особая эстская колонія, въ 8 верстахъ отъ Нижней Буланки, Верхняя Буланка и съ этихъ поръ всѣ ссыльные лютеранскаго вѣроисповѣданія, пришедшіе изъ Россіи въ Ачинскъ и назначенные въ Енисейскую губернію, распредѣляются по племенному ихъ составу и пересылаются для водворенія финны въ Суэтуцкъ, латыши въ Нижнюю, а эсты въ Верхнюю Буланки... Пасторъ проживающій нынѣ въ колоніи Нижней Буланкѣ, гдѣ имѣется лютеранская церковь, получаетъ 1.000 рублей жалованья, имѣетъ въ своемъ пользованіи участокъ земли, покосъ и церковный домъ; катехизаторъ получаетъ 240 рублей жалованья, квартиру въ церковномъ домѣ и также пользуется участками земли и покосомъ... Люди эти присылаются сюда (Финляндскимъ сенатомъ) съ большимъ выборомъ; они обязаны знать 4 языка: русскій, эстскій, финскій и латышскій, имъ должно быть также знакомо и сельское хозяйство и даже домашняя медицина... Благосостояніе колоній, несмотря на огромное число не-женатаго и порочнаго мужскаго элемента и недостатокъ въ женщинахъ, видимо возрастаетъ съ каждымъ годомъ; распашка земли и огородничество также увеличиваются годъ отъ году; пьянство, столь общее между финнами, стало тоже уменьшаться...»

Разсмотрѣвъ важнѣйшій, послѣ естественнаго прироста, факторъ увеличенія населенія ссылку и вмѣстѣ съ тѣмъ положеніе ссыльныхъ, какъ наиболѣе многочисленной группы населенія послѣ крестьянъ, слѣдовало бы обратиться къ оцѣнкѣ вліянія добровольныхъ крестьянскихъ переселеній на дѣйствительный приростъ населенія и къ разсмотрѣнію положенія переселенцевъ, но этотъ вопросъ всецѣло связанъ съ вопросомъ вообще о землевладѣніи, о количествѣ свободныхъ земель, о способахъ ихъ культуры, объ урожайности ихъ, а также о положеніи мѣстнаго крестьянскаго населенія, почему, оставляя вопросъ о переселеніяхъ пока въ сторонѣ, обратимся теперь къ слѣдующей по численности за ссыльными группѣ населенія, которую составляютъ инородцы, коихъ осѣдлыхъ, кочующихъ и бродячихъ числится 10,06% всего населенія, кромѣ бродячихъ инородцевъ въ Туруханскомъ приставствѣ, о числѣ которыхъ за 1890 годъ не имѣется свѣдѣній. Принявъ во вниманіе, что есте-

ственный приростъ упомянутыхъ бродячихъ инородцевъ крайне незначителенъ, а также, что по свѣдѣніямъ Памятной Книжки Енисейской губерніи въ 1863 году ихъ числилось 1965 м. и 1568 ж., можно положить ихъ настоящее число около 2000 м. и 1600 ж. и быть увѣреннымъ, что эти послѣднія приблизительныя числа мало отличаются отъ дѣйствительныхъ; такимъ образомъ дополнивъ свѣдѣнія Памятной Книжки за 1890 годъ приблизительными числами бродячихъ инородцевъ въ Туруханскомъ приставствѣ, мы получимъ слѣдующую таблицу, показывающую распредѣленіе инородцевъ по категоріямъ и по мѣсту жительства.

	Осѣдлыхъ.		Кочующихъ.		Бродячихъ.		Всѣхъ.		% инородцевъ въ округахъ съ городами.
	м. п.	ж. п.	м. п.	ж. п.	м. п.	ж. п.	м. п.	ж. п.	
Въ г. Красноярскѣ	5	4	—	—	—	—	5	4	—
» » Ачинскѣ	10	7	—	—	—	—	10	7	—
Итого	15	11	—	—	—	—	15	11	—
Въ Красноярскомъ округѣ	1	—	—	—	—	—	1	—	0,02
» Енисейскомъ »	312	249	15	11	482	464	809	724	3,10
» Канскомъ »	106	110	—	—	—	—	106	110	0,43
» Минусинскомъ »	2.019	1.956	13.030	12.750	—	—	15.049	14.706	59,60
» Ачинскомъ »	1.049	975	2.736	2.774	—	—	3.785	3.719	15,03
» Усинскомъ »	28	20	—	—	—	—	28	20	0,10
» Туруханскомъ приставствѣ	—	—	4.711	2.533	2.000	1.600	6.711	4.133	21,72
Итого	3.515	3.310	20.492	18.038	2.482	2.064	26.489	23.412	—
Всего въ губерніи	3.530	3.321	20.492	18.038	2.482	2.064	26.504	23.423	100,0
	6.851		38.530		4.546		49.927		

Такимъ образомъ всѣхъ инородцевъ въ губерніи въ настоящее время можно считать около 50.000 душъ обоюго пола, что составляетъ $10\frac{3}{4}\%$ всего населенія; притомъ почти $\frac{3}{5}$ всѣхъ инородцевъ въ Минусинскомъ краѣ, болѣе $\frac{1}{5}$ въ Туруханскомъ краѣ и немного болѣе $\frac{1}{7}$ въ Ачинскомъ округѣ. Всѣ бродячіе инородцы обитаютъ только на крайнемъ сѣверѣ губерніи въ собственно Енисейскомъ округѣ и Туруханскомъ краѣ; изъ осѣдлыхъ 58% въ Минусинскомъ краѣ и $29\frac{1}{2}\%$ въ Ачинскомъ округѣ; всѣ кочующіе распредѣлены только между тремя округами: 67% всего ихъ числа въ Минусинскомъ округѣ, $18,8\%$ въ Енисейскомъ округѣ съ Туруханскимъ краемъ и $14,2\%$ въ Ачинскомъ округѣ. Инородческое населеніе cadaго округа распредѣляется по своему составу и относится ко всему населенію округа слѣдующимъ образомъ:

	Осѣд- лыхъ.	Кочую- щихъ.	Бродя- чихъ.	% всѣхъ ко всему насе- ленію округа.
Красноярскій	100,0	—	—	0,01
Енисейскій	36,6	1,7	61,7	2,38
Канскій	100,0	—	—	0,27
Туруханское приставство	—	66,8	33,2	84,63
Минусинскій съ Усинскимъ пограничнымъ	13,5	86,5	—	22,25
Ачинскій	27,2	72,8	—	8,59
Въ губерніи	13,7	77,2	9,1	10,75

Послѣ Туруханскаго приставства наибольшій процентъ инородцевъ въ Минусинскомъ краѣ, т. е. въ самой южной части губерніи, а затѣмъ въ ея западной части т. е. въ Ачинскомъ округѣ. Интересно сопоставить численность

инородцевъ по послѣднимъ свѣдѣніямъ со свѣдѣніями за 1863 годъ, когда ихъ числилось:

	Осѣдлыхъ.		Кочующихъ.		Бродячихъ.		Всего.	
	м. п.	ж. п.	м. п.	ж. п.	м. п.	ж. п.	м. п.	ж. п.
Въ городахъ	122	54	23	15	—	—	145	69
» округахъ	2.566	2.623	16.323	16.061	2.757	2.253	21.646	20.937
» губерніи	2.688	2.677	16.346	16.076	2.757	2.253	21.791	21.006
	5.365		32.422		5.010		42.797	

Соотвѣтственныя числа за 1888 годъ по свѣдѣніямъ Памятной Книжки этого года были, прибавляя къ нимъ приблизительное число бродячихъ инородцевъ въ Туруханскомъ краѣ, слѣдующія:

	Осѣдлыхъ.		Кочующихъ.		Бродячихъ.		Всѣхъ.	
	м. п.	ж. п.	м. п.	ж. п.	м. п.	ж. п.	м. п.	ж. п.
Въ городахъ	43	23	—	—	—	—	43	23
» округахъ	7.403	6.019	15.459	15.146	2.479	2.067	25.341	23.232
» губерніи	7.446	6.042	15.459	15.146	2.479	2.067	25.384	23.255
	13.488		30.605		4.546		48.639	

Несмотря на то, что свѣдѣнія за 1888 годъ о численности инородцевъ осѣдлыхъ и кочующихъ противорѣчатъ таковымъ же за 1863 годъ и даже за 1890 годъ, что произошло по всей вѣроятности отъ неправильнаго причисленія части кочеваго населенія къ осѣдлому, однако за всѣ три года эти свѣдѣнія сходятся въ одномъ, а именно, что инородческое населеніе не вымираетъ, какъ полагаютъ нѣкоторые изслѣдователи, но увеличивается, хотя и медленно. За 27 лѣтъ съ 1863 года число инородцевъ возросло на 16,6% своей первоначальной величины или въ среднемъ въ годъ увеличивалось на 0,57% своей ежегодной величины, что свидѣтельствуетъ о крайне слабомъ естественномъ приростѣ инородцевъ и о довольно значительной между ними смертности. Однако численное отношеніе инородцевъ ко всему населенію замѣтно уменьшается; такъ въ 1863 году инородцы составляли 13,2%, а въ 1890 году немного болѣе 10% всего населенія. Одни бродячіе инородцы, если счисленіе ихъ производилось вѣрно, убываютъ въ численности, такъ какъ есть извѣстія о сильномъ развитіи между ними эпидемическихъ болѣзней, и даже частыхъ голодовокъ, являющихся результатомъ оттѣсненія бродячихъ инородцевъ на крайній сѣверъ русскими и захвата послѣдними всѣхъ наиболѣе удобныхъ земель, а также и прямымъ послѣдствіемъ массоваго избіенія и убыли пушнаго звѣря и особенно оленей, которые для большей части бродячихъ являются вмѣстѣ съ рыболовствомъ единственными источниками ихъ существованія. Мѣстные изслѣдователи приводятъ замѣчательный фактъ, что съ тѣхъ поръ, какъ нѣкоторые инородцы ознакомились и привыкли къ употребленію хлѣба, котораго прежде не знали, эпидеміи голодовокъ между ними сдѣлались чаще въ зависимости отъ недостатка и дороговизны хлѣба.

Русскіе при заселеніи губерніи прежде всего заняли среднюю полосу ея,

включающую въ себѣ южную часть собственно Енисейскаго округа, сѣверныя части Ачинскаго и Канскаго округовъ и Красноярскій округъ, откуда, захвативъ здѣсь самыя лучшія земли и основавшись, заселеніе пространства губерніи направилось въ двѣ противоположныя стороны на сѣверъ и, главнѣйше, на югъ въ хлѣбородныя и степныя пространства Минусинскаго края. Такимъ образомъ послѣ заселенія русскими пространства губерніи инородцы были раздѣлены на двѣ части: одна отброшена на крайній сѣверъ въ тундры Туруханскаго края и сѣверную часть Енисейскаго округа, а другая въ степныя равнины Минусинскаго, Ачинскаго и южной части Канскаго округовъ. Обѣ эти группы инородцевъ рѣзко отличаются между собою, какъ по типу, такъ и по образу жизни и занятіямъ. Сѣверные инородцы раздѣляются на тунгусовъ, остяковъ, оякутившихся тунгусовъ-долганъ, самоѣдовъ, юраковъ и якутовъ; южные инородцы, извѣстные у русскаго населенія подъ общимъ именемъ татаръ, въ дѣйствительности раздѣляются на множество отдѣльныхъ народцевъ, носящихъ различныя названія, таковы наиболѣе замѣчательныя: качинцы, мелетскіе татары, камасинцы, сагайцы, кизильцы, койбалы и карагассы; многіе изъ этихъ туземцевъ, находясь подъ вліяніемъ сосѣдства русскихъ, совершенно слились съ послѣдними, забывъ свой языкъ, перемѣнили вѣру и образъ жизни и стали вполне русскими крестьянами, таковы арины, моторы, котты, отчасти качинцы и мелетскіе татары. Этнографъ Кастрень всѣ нынѣ живущіе и остатки исчезнувшихъ народовъ въ Енисейской губерніи причисляетъ къ такъ называемой алтайской группѣ народовъ, раздѣляя ее на пять вѣтвей тунгускую, монгольскую, тюркскую, самоѣдскую и финскую. Есть несомнѣнныя доказательства того, что южная часть Енисейской губерніи въ разное время была кочевьемъ различныхъ народовъ, вытѣснявшихъ другъ друга, смѣшивавшихся между собою и съ русскими, со времени заселенія послѣдними губерніи. Такъ есть археологическія указанія на одинъ народъ, называемый «чудью» и причисляемый къ финской вѣтви алтайской группы народовъ, давно уже исчезнувшій; за нимъ слѣдовали киргизы, калмыки. Послѣдніе были многочисленнымъ и сильнымъ народомъ во время прихода русскихъ; во второй половинѣ XVIII столѣтія калмыки вмѣстѣ съ оставшимися киргизами оставили свои кочевья и перешли въ Китай и на Алтайскій хребетъ. Такимъ образомъ рядъ послѣдовательныхъ смѣшеній (особенно у южныхъ инородцевъ) дѣлаютъ затруднительнымъ строгое распредѣленіе инородцевъ по племенамъ. У инородцевъ сѣверной группы типы каждаго отдѣльнаго племени или народца гораздо болѣе ясно выражены и рѣзче между собою отличаются вслѣдствіе значительно меньшаго числа племенныхъ смѣшеній. Тунгусы составляютъ одно изъ многолюдныхъ инородческихъ племенъ Восточной Сибири, разсѣянное по всему ея пространству отъ р. Енисея до Восточнаго Океана и на югъ до Китая, притомъ наиболѣе значительное въ Енисейской губерніи. Они раздѣляются на осѣдлыхъ, кочующихъ, иначе конныхъ или степныхъ, по образу ихъ жизни, и бродячихъ, иначе лѣсныхъ или оленныхъ, для которыхъ оленеводство чуть-ли не единственный источникъ существованія. Въ предѣлахъ Туруханскаго края тунгусовъ считается 10 родовъ: подкаменно-тунгускій, бродящій между Подкаменной и Нижней Тунгусками, жиганскій, около Норильскихъ озеръ, боганидскій, между рѣками Боганидой и Хетой, чапогирскій и панкагирскій, бродящіе по Нижней Тунгускѣ и ея притоку р. Сѣверной, а также по берегамъ озера Воеволи, усть-турыгскій, по р. Турыгѣ и по верховьямъ р. Курейки, первый лѣтній

и нижнечумскій, между обѣими Тунгусками, Средней и Нижней, 2-й лѣтній по рр. Хетѣ, Боганидѣ и Авамѣ; 3-й лѣтній у Норильскихъ озеръ; 4-й лѣтній между рр. Курейкою и Хантайкою; илимпейскій по притокамъ р. Илимпей, у озера Воеволи и по верховьямъ р. Курейки. Въ собственно Енисейскомъ округѣ насчитывается 5 тунгускихъ родовъ: 1, 2 и 3-й коркугирскіе, понудальскій и ятаульскій, бродящіе между Ангарой и Подкаменной Тунгуской. Кромѣ упомянутыхъ чисто тунгускихъ родовъ къ нимъ причисляются 2 рода, смѣшанные отчасти съ якутами, отчасти съ самоѣдами, долгано-енсейскій, у озера Енисея и по рр. Хатангѣ и Хетѣ, и долгано-тунгускій въ верховьяхъ р. Авамѣ и у Норильскихъ озеръ. Зимомъ звѣриный промыселъ, лѣтомъ рыбная ловля и оленеводство круглый годъ ихъ единственныя средства къ жизни. Больше половины тунгусовъ крещены въ православіе; однако незнаніе тунгусами русскаго языка, отдаленность и ничтожное число церквей въ краѣ и духовенства, которое къ тому же не знаетъ тунгускаго языка, — все это ведетъ лишь къ тому, что большинство требъ духовныхъ крещеными тунгусами не исполняются, въ случаѣ же, если при перекочевкахъ родъ достигаетъ какого-либо селенія съ церковью, совершаются заразъ таинства брака надъ лицами давно уже состоящими въ супружествѣ и крещенія дѣтей уже давно прижитыхъ; такимъ образомъ большинство крещеныхъ тунгусовъ могутъ считаться православными лишь по имени и вліяніе шамановъ среди нихъ до сихъ поръ очень значительно. Правда, что это можетъ быть сказано и о большинствѣ другихъ крещеныхъ инородцевъ, особенно сѣверныхъ. Всѣхъ тунгусовъ въ Енисейской губерніи считается въ настоящее время до 3.200 человекъ обою пола. Остяки раздѣляются на 6 родовъ; подкаменно-тунгускій бродитъ по Средней Тунгускѣ и р. Енисею, верхне-имбатскій по рр. Енисею, Елогую и Бахтѣ, балхинскій остяко-самоѣдскій родъ по р. Турухану, тымско-караконскій по р. Тазу и карасинско-самоѣдскій въ низовьяхъ р. Енисея. Многіе изъ родовъ сильно уменьшились въ численности отъ эпидемическихъ болѣзней (оспа въ началѣ восьмидесятыхъ годовъ) и вообще остяки болѣе другихъ племенъ подвержены вырожденію. По десятой ревизіи ихъ числилось до 1.600 человекъ обою пола; главное ихъ занятіе рыболовство. Большинство остяковъ уже крещены. Самоѣды, называющіе себя Манчелами, бродятъ по Туруханскому краю и раздѣляются на 4 рода; карасинскій и хантайскій роды бродятъ по тундрамъ въ низовьяхъ р. Енисея къ сѣверу отъ рѣки Хантайки, вадѣевскій родъ по верховьямъ рр. Балахны и Дудыпты, авамскій родъ по большой низовой тундрѣ. Во всѣхъ четырехъ родахъ насчитывалось до 1.100 человекъ об. п. Къ самоѣдамъ причисляютъ также родственныхъ имъ юраковъ раздѣляющихся на два рода тазовскій и береговой, первый бродитъ по Тазовской тундрѣ, а второй сѣвернѣе по обоимъ берегамъ Енисейской губы; въ нихъ насчитываютъ болѣе 350 душъ об. п. Самоѣды и юраки, несмотря на меньшую численность, представляютъ, по сравненію съ остяками, расу болѣе крѣпкую и живучую; главнѣшее ихъ занятіе оленеводство, въ выдѣлкѣ кожъ и шкуръ они достигли такого совершенства, что русскіе вполне могутъ имъ завидовать. Якуты, называющіе себя Соха, переселились въ Енисейскую губернію въ сравнительно недавнее время въ 16 или 17 столѣтіи будучи, вытѣснены съ верховьевъ Лены бурятами. Родъ Шорохинскихъ якутовъ совершенно обрусѣлъ и проживаетъ осѣдло въ двухъ станкахъ, на правомъ берегу р. Енисея, Шорохинскомъ и Костинскомъ, числомъ до 100 человекъ;

они совершенно забыли свой языкъ и по образу жизни походятъ на русскихъ крестьянъ. Родъ ниже-затундринскихъ якутовъ кочуетъ по берегамъ рр. Хатанги, Хеты и Анабара числомъ около 500 душъ об. п. Якуты вообще народъ очень дѣятельный и трудолюбивый, чѣмъ и объясняется ихъ способность подчинить своему вліянію не только другихъ окружающихъ инородцевъ, но и русскихъ. Главнѣйшія занятія ихъ, какъ и тунгусовъ, звѣроловство, рыболовство и оленеводство, а также торговля, въ которой они соперничаютъ съ тунгусами.

Переходя къ южнымъ инородцамъ надо замѣтить, что, хотя всѣ они извѣстны у русскихъ подъ именемъ татаръ и всѣ говорятъ на нарѣчіяхъ одного и того же тюркского корня, однако естественно распадаются на двѣ различныя группы; первую составляютъ собственно татарскіе народы принадлежащіе къ монгольской вѣтви алтайской народной группы (по Кастрену), какъ то: Мелетскіе, Кизыльскіе, Сагайскіе, Качинскіе и Тубинскіе татары; вторая же группа слагается изъ инородцевъ относящихся очевидно къ самоѣдской вѣтви алтайскихъ народовъ, которые всѣ суть не что иное какъ отатарившіеся давно уже самоѣды, носящіе различные названія Камасинцевъ, Койбаловъ, Маторовъ, Бельтировъ и Карагасовъ. Мелетскіе татары живутъ въ Ачинскомъ округѣ по р. Чулыму управляясь особой Мелецкой Инородческой Управой; они совершенно обрусѣли, говорятъ по русски, по образу жизни совершенно походятъ на русскихъ крестьянъ, живутъ въ избахъ, а не въ юртахъ и улусы ихъ совершенно тѣже деревни; главныя занятія ихъ хлѣбопашество, рыболовство и звѣроловство. Ихъ насчитываютъ около 1.300 душъ об. п. Кизыльскіе татары занимаютъ югозападную часть Ачинскаго округа по долинамъ рр. Чернаго и Бѣлаго Юсовъ, Урюпа, Бережа и около Божьихъ озеръ; часть ихъ проживаетъ также въ Минусинскомъ округѣ на границѣ Ачинскаго. Всѣхъ считаютъ болѣе 6.000 душъ. Управляются они отдѣльной Инородческой Кизыльской Степной Думой (въ улусѣ Усть-Печищенскомъ) и также, какъ и Мелетцы, совершенно обрусѣли и всѣ православные. Сагайцы, числомъ около 8.600 душъ об. п. кочуютъ по р. Абакану вверхъ отъ впаденія р. Аскыза, раздѣляясь на 8 родовъ (сагайскій, томъ, соръ, кій, кизиль-кая, карга, коби, тайясъ); кромѣ того еще два рода ихъ живутъ въ Томской губерніи, изъ которой Енисейскіе сагайцы вышли въ недавнее время. Главнѣйшее занятіе сагайцевъ скотоводство, которое и заставляеть ихъ вести кочевой образъ жизни: на весну, лѣто и осень они гонятъ свои стада въ горы, а зимой спускаются съ послѣднихъ въ Абаканскія степи, безснѣжье которыхъ даетъ возможность держать скоть цѣлый годъ на подножномъ корму. Въ прежнее время сагайцы владѣли значительнымъ количествомъ оленей, но теперь оленеводство совершенно упало. Очень немногіе изъ сагайцевъ осѣдлы и занимаются хлѣбопашествомъ. Почти всѣ сагайцы уже крещены, однако вслѣдствіе ихъ кочеваго образа жизни вліяніе шамановъ и приверженность къ языческимъ обрядамъ еще слишкомъ велики и вообще сагайцы находятся еще въ полудикомъ состояніи; управляются они Аскызской Степной Думой и выборными родовыми старшинами. Качинскіе татары заселяющіе теперь обширную Качинскую степь между рр. Абаканомъ и двумя Юсами, до прихода русскихъ жили въ Красноярскомъ округѣ по р. Качѣ, откуда были вытѣснены русскими въ Минусинскій край; сами себя они называютъ «Камляръ» и числомъ доходятъ болѣе, чѣмъ до 9.500 душъ об. п. Они занимаются скотоводствомъ еще въ болѣе большихъ размѣрахъ, чѣмъ сагайцы, и потому тоже ведутъ кочевой образъ жизни. Малоснѣжье

и умеренный климат Качинской степи позволяют имъ круглый годъ держать свои стада на подножномъ корму. Только часть качинцевъ, въ недавнее время переселившаяся на сѣверную сторону Юсовъ въ Ачинскій округъ, сдѣлалась осѣдлой и занялась хлѣбопашествомъ; большая часть ихъ православные. Качинцы дѣлятся на 9 родовъ (тайджамъ, саху, бюрютъ, ары, аджилъденъ, тюнь, хахша, мунгаты, астынь), управляются отдѣльной Абаканской Иностранной Управой и платятъ всѣ казенныя подати наравнѣ съ государственными крестьянами. Одинъ родъ ихъ «ары» не что иное, какъ остатки арейцевъ, смѣшавшіеся съ качинцами и совершенно утратившіе свою народность; этотъ народецъ исчезъ лишь въ недавнее время, о бывшемъ существованіи его напоминаетъ лишь названіе села Арейскаго въ Красноярскомъ округѣ. Къ качинцамъ причисляются также Тубинскіе татары кочующіе по рр. Абакану и Уйбату. Вторая самоѣдская группа южныхъ инородцевъ значительно малочисленнѣе. Койбалы, въ количествѣ болѣе 1.100 душъ об. п. кочуютъ въ Койбальской степи между правымъ берегомъ р. Абакана и р. Енисеемъ; они занимаются скотоводствомъ, но вообще бѣднѣе всѣхъ прочихъ инородцевъ лѣвой стороны Енисея, дѣлятся на 13 родовъ (изъ нихъ 2 остяцкаго происхожденія), но отдѣльнаго управленія не имѣютъ, а причисляются частью къ качинскимъ, частью къ сагайскимъ татарамъ. Нѣкоторые изъ этихъ отатарившихся самоѣдовъ уже сдѣлались осѣдлыми и забыли свое татарское нарѣчіе. Маторы причисляются въ настоящее время къ койбаламъ, но нѣкогда составляли большой народъ въ долину р. Амыла. Бельтиры, въ количествѣ около 3.100 душъ об. п., живутъ по среднему теченію р. Абакана и причисляются къ сагайцамъ; они почти всѣ уже осѣдлы и занимаются хлѣбопашествомъ, но также и скотоводствомъ, и теперь такъ же, какъ и прежде, считаются хорошими кузнецами. Небольшое племя Камасинцевъ, всего около 400 человекъ, проживаетъ Канскомъ округѣ по рр. Кану и Агулу въ трехъ улусахъ Угумаковскомъ, Агульскомъ и Абалаковскомъ. Большая часть камасинцевъ первыхъ двухъ ауловъ осѣдлы, совершенно обрусѣли и занимаются хлѣбопашествомъ. Агульскіе камасинцы представляютъ остатки прежняго народа коттовъ, остяцкаго происхожденія, угумаковцы же принадлежатъ къ тюркскому племени жившему прежде въ Красноярскомъ округѣ, около самаго города. Камасинцы Абалаковскаго улуса, чисто самоѣдскаго происхожденія, дѣлятся на 5 родовъ и съ сѣверными самоѣдами имѣютъ много общаго по языку. Главнѣйшія занятія ихъ оленеводство и звѣроловство, образъ жизни ведутъ полукочевой, лѣтомъ уходятъ на охоту въ возвышенныя части Бѣлогорья, а зимой спускаются въ степныя мѣстности. Хотя они и крещены, но находятся еще въ полудикомъ состояніи. Карагассы, называющіе сами себя «Тофа», небольшое племя самоѣдскаго происхожденія, числомъ около 400 душъ об. п., дѣлятся на 5 родовъ и живутъ въ южной части Минусинскаго и Канскаго округовъ, а большая ихъ часть бродитъ въ Нижнеудинскомъ округѣ Иркутской губерніи. Почти всѣ они ведутъ жизнь бродячую, занимаясь оленеводствомъ и звѣроловствомъ; лишь ничтожная часть ихъ осѣдла и крещены.

Землевладѣніе. Цифровыя данныя о землевладѣніи и землепользованіи въ Енисейской губерніи слишкомъ скудны въ настоящее время и лишь только въ будущемъ можно надѣяться имѣть полную и точную характеристику этой стороны экономическаго быта населенія губерніи, что, между прочимъ, всецѣло зависитъ отъ развитія въ ней межеваго дѣла. Имѣющіяся въ настоящее время цифровыя данныя по этому вопросу не отличаются полнотою, и, глав-

ное, только послѣ строгаго критическаго къ нимъ отношенія и сопоставленія между собою, на основаніи ихъ могутъ быть получены цифры, выражающія величины однородныя, и потому сравнимыя.

Свѣдѣнія о распредѣленіи всѣхъ земель, находящихся въ чемъ-либо фактическомъ владѣніи и пользованіи, по категоріямъ ихъ владѣльцевъ, а также по угодьямъ не могутъ считаться полными, такъ какъ касаются, конечно, только лишь обмежеванныхъ земель. По даннымъ послѣдней Памятной Книжки числилось казенныхъ десятинъ измѣренныхъ земель разнаго рода и у различныхъ владѣльцевъ по округамъ:

	Красно-ярскій.	Енисейскій.	Канскій.	Минусинскій.	Ачинскій.	Въ губерніи.
Во владѣніи государственныхъ крестьянъ и инородцевъ	450.348,13	135.731,51	373.452,62	418.256,95	280.988,31	1.658.777,52
Казенно - оброчныхъ статей и подъ заводами	4.100,90	52.863,59	64.252,12	184.493,67	21.344,87	327.055,15
Во владѣніи казаковъ	42.339,68	250,05	31.436,09	62.482,68	14.086,93	150.595,43
» » городск. обществъ	12.269,84	7.307,57	3.038,87	8.931,41	3.941,28	35.488,97
» » помѣщиковъ	1.200,63	144,09	59.521,36	312,50	183,52	61.362,10
» » монастыр. и церквей	6.882,67	2.408,76	6.323,23	2.738,58	1.871,52	20.224,76
Итого	517.141,85	198.705,57	538.024,29	677.215,79	322.416,43	2.253.503,93
Въ томъ числѣ:						
Пашень	98.994,18	25.807,78	138.998,00	110.596,64	47.317,99	421.714,59
Покозовъ	31.907,06	32.471,67	50.562,22	49.473,97	26.359,54	190.774,46
Скотскаго выпуска и солонцовъ	2.320,43	218,58	1.632,04	164,75	248,78	4.584,58
Лѣса	248.448,89	63.047,63	269.912,37	261.719,19	170.805,46	1.013.933,54
Удобной необработанной	75.842,98	281,94	32.903,86	123.959,45	47.007,22	279.995,45
Подъ строепіями и селеніями съ посекотинниками	26.354,71	9.123,08	17.427,81	11.868,54	12.303,25	77.077,39
Остальной неудобной и подъ водами	33.273,60	67.754,89	26.587,99	119.433,25	18.374,19	265.423,92

Приведенныя цифры нельзя, однако, считать вполнѣ сравнимыми, такъ какъ земли различныхъ категорій, очевидно, были измѣрены не въ одинаковой пропорціи, почему по однимъ этимъ цифрамъ и нельзя дѣлать заключеній о дѣйствительномъ распредѣленіи всѣхъ земель губерніи по угодьямъ и по категоріямъ ихъ владѣльцевъ; можно сдѣлать лишь одно довольно вѣроятное предположеніе, что изъ земель находящихся во владѣніи помѣщиковъ, городскихъ обществъ, монастырей и церквей, а также изъ казенно-оброчныхъ статей и земель заводскихъ, измѣрено значительное большинство, близкое къ дѣйствительнымъ ихъ количествамъ. Къ сожалѣнію, нельзя сказать того же о крестьянскихъ земляхъ, между тѣмъ эти свѣдѣнія о количествѣ всей земли числящейся во владѣніи крестьянскихъ обществъ, а изъ этого общаго числа о количествахъ земли совершенно неудобной для обработки, земли удобной, но не обрабатываемой, земель находящихся въ непосредственно настоящемъ пользованіи у крестьянъ и о распредѣленіи по угодьямъ этой послѣдней — являются въ настоящее время одними изъ наиболѣе важныхъ и необходимыхъ, такъ какъ только тогда можетъ быть правильно поставленъ и рѣшенъ вопросъ о болѣшемъ или меньшемъ обезпеченіи крестьянъ губерніи надѣльной землею, вопросъ особенно важный въ виду выдвинувшихся въ послѣднюю четверть вѣка добровольныхъ крестьянскихъ переселеній изъ Европейской Россіи, какъ въ Западную, такъ и Восточную Сибирь, въ которой Минусин-

скій край Енисейской губерніи является однимъ изъ наиболѣе привлекательныхъ для переселенцевъ. Если сравнить свѣдѣнія настоящаго списка о количествѣ земли въ крестьянскихъ волостяхъ, исключивъ лишь цифры земель инородческихъ вѣдомствъ, по которымъ взято все ихъ пространство, съ приведенными выше цифрами измѣренныхъ земель у крестьянъ, инородцевъ и казаковъ по округамъ, а именно числилось казенныхъ десятинъ:

	По свѣдѣніямъ настоящаго списка.	По свѣдѣніямъ Памятной Книжки.
Въ Красноярскомъ округѣ . .	306.445	492.688
» Ачинскомъ » . .	256.087	295.075
» Енисейскомъ » . .	119.525	135.982
» Канскомъ » . .	291.977	404.889
» Минусинскомъ » . .	691.834	480.740
Всего	1.665.868	1.809.374

то становится вполне очевиднымъ, если принять въ расчетъ, что процентъ измѣренныхъ инородческихъ земель ничтоженъ, что цифры настоящаго списка, какъ видно, вообще, меньшія соответственныхъ цифръ измѣренной земли по свѣдѣніямъ Памятной Книжки, даютъ не всю землю, а только часть ея, въ большинствѣ случаевъ, какъ выяснится изъ дальнѣйшаго, именно землю, находящуюся въ непосредственно настоящемъ пользованіи у крестьянъ. Въ одномъ лишь Минусинскомъ округѣ количество измѣренныхъ земель оказывается значительно меньше общаго количества земель числящагося у крестьянъ по свѣдѣніямъ настоящаго списка, что станетъ понятнымъ, если принять въ расчетъ, что, тогда какъ центральная часть Минусинскаго округа, къ востоку отъ Енисея, какъ уже было упомянуто выше, представляетъ довольно густо заселенное и сплошное измѣренное пространство, именно заселенныя части Шушенской, Ермаковской, Сагайской, Курагинской и Тесинской волостей, въ его сѣверо-западной части, состоящей изъ заселенныхъ мѣстностей трехъ крестьянскихъ волостей Абаканской, Идринской и Новоселовской, по величинѣ лишь немного меньшей упомянутаго сплошнаго заселеннаго и обмежеваннаго пространства, измѣрены лишь ничтожныя количества земли; изъ послѣднихъ лишь три участка, наиболѣе значительные, являются какъ бы островками среди остальнаго сплошь неизмѣреннаго пространства, именно въ волости Идринской участокъ отъ границы съ Тесинской волостью до верховьевъ р. Сыды и притока ея р. Отрокъ, и въ Абаканской волости одинъ участокъ по лѣвому берегу р. Енисея, между его притокомъ р. Бѣлыкъ, низовьями р. Сыды и р. Узой, и другой поперекъ средняго теченія р. Ербы, лѣваго притока р. Енисея. Послѣ указанныхъ замѣчаній является очевидною необходимостью болѣе детальной разработки поставленнаго вопроса о количествѣ земли разнаго рода, именно по отдѣльнымъ крестьянскимъ волостямъ, такъ какъ поокружные итоги земель, приведенные выше, являясь суммою разнородныхъ слагаемыхъ, не могутъ дать точнаго представленія о количествѣ и качествахъ показываемой земли, а для этой послѣдней цѣли должны подлежать измѣненію и исправленію, въ зависимости отъ приведенія разнородныхъ слагаемыхъ къ какой-либо однородной величинѣ, т. е. иными словами необходимо сравненіе цифръ, выражающихъ количества земель какой-либо одной категоріи, на примѣръ всей одной удобной, если же невозможно это послѣднее, то по крайней мѣрѣ, той части ея, которая находится въ непосредственномъ пользованіи крестьянъ. Для этой цѣли мы воспользуемся и другими цифровыми данными касающимися того же вопроса.

На основаніи цифровыхъ данныхъ, сообщенныхъ Иркутскимъ Генераль-Губернаторомъ при отношеніи за № 7.500-мъ отъ 22 Сентября 1890 года, числится удобныхъ *обмежеванныхъ* земель изъ надѣльныхъ крестьянскихъ по округамъ: въ Красноярскомъ—422.633 казенныхъ десятинъ *) въ Канскомъ—404.258 дес., въ Минусинскомъ—997.856 дес., въ Енисейскомъ—83.108 дес. и въ Ачинскомъ (волости Покровская, Назаровская, Ужурская и Балахтинская) 220.648 дес.; но при этомъ слѣдуетъ замѣтить, что въ списокъ вошли далеко не всѣ селенія въ каждомъ изъ округовъ, а лишь тѣ, земли которыхъ были обмежеваны, по многимъ же волостямъ показаны лишь нѣсколько изъ всего числа селеній, напр., по волости Рыбинской и Казачинской по 2 селенія, Тинской и Уринской по 3 селенія, въ волости Бѣльской 4 селенія, въ Балахтинской и Еловской по 5 селеній, въ волости Нахвальской и Яланской всего по одному селенію; наибольшей неполнотой отличаются свѣдѣнія по округамъ Канскому, о большинствѣ селеній котораго, гдѣ были измѣрены земли, ихъ вовсе не имѣется, такъ какъ документы о нихъ сгорѣли въ 1879 году при пожарѣ въ г. Иркутскѣ, Енисейскому, гдѣ вообще измѣрено ничтожное количество земель, и по Ачинскому, гдѣ по двумъ волостямъ Большеулуйской и Шарыповской не дано свѣдѣній, а по другимъ пропущено много селеній. При всей неполнотѣ приведенныхъ выше цифровыхъ данныхъ, они все-таки оказываются значительно выше соответственныхъ данныхъ настоящаго списка, откуда и заключаемъ, что послѣднія показываютъ не всю удобную землю изъ числа надѣльной крестьянской, а лишь часть ея, именно, какъ увидимъ ниже, по тремъ сѣвернымъ округамъ Красноярскому, Енисейскому и Канскому въ большинствѣ волостей, за исключеніемъ лишь нѣкоторыхъ, только землю пахатную съ паромъ и сѣнокосную, а въ южныхъ округахъ Ачинскомъ и Минусинскомъ, кромѣ того, такъ называемыя «залежныя» земли, т. е. такія, которыя нѣкогда обрабатывались, а затѣмъ, по истощеніи ихъ, были заброшены на продолжительный періодъ времени; въ частности по Минусинскому округу, можетъ быть, показаны частью и земли неудобныя и лѣсныя пространства обмежеванныя.

Теперь обращаясь къ болѣе подробной критической оцѣнкѣ цифровыхъ данныхъ настоящаго списка о количествахъ земель въ крестьянскихъ волостяхъ, мы прежде всего остановимся на трехъ округахъ Красноярскомъ, Енисейскомъ и Канскомъ. Разсматривая цифры земель по волостямъ Красноярскаго округа и среднія на одинъ дворъ и одну душу мужскаго и обоюго половъ, мы заключаемъ что, очевидно, по тремъ волостямъ Нахвальской, Сухобузимской и Погорѣльской, особенно по этой послѣдней, показана земля излишняя, сравнительно съ остальными четырьмя волостями округа; такъ на одну душу мужскаго пола приходится въ волостяхъ Погорѣльской, Сухобузимской и Нахвальской соответственно казенныхъ десятинъ 18,0, 14,4 и 6,1, тогда какъ въ среднемъ по четыремъ прочимъ волостямъ всего около 3,8; притомъ по послѣднимъ четыремъ волостямъ это среднее измѣняется въ довольно тѣсныхъ предѣлахъ отъ наименьшаго 2,7, въ волости Заледѣвской, до наибольшаго 5,2, въ волости Частоостровской, почему цифровыя данныя по этимъ четыремъ волостямъ можно считать болѣе или менѣе однородными. Если принять для волостей Погорѣльской, Нахвальской и Сухобузимской тѣже среднія, которыя приходятся по остальнымъ четыремъ волостямъ, то можно получить для нихъ другія цифры земель, конечно приблизительныя, но за то, безъ со-

*) Въ дальнѣйшемъ вездѣ, гдѣ не оговорено, разумѣемъ десятину казенную.

мнѣнія, болѣе сравнимыя съ цифрами по остальнымъ четыремъ волостямъ; руководствуясь этимъ расчетомъ можно считать въ волости Нахвальской около 11.000, въ Погорѣльской около 20.000 и въ Сухобузимской около 25.000 казенныхъ десятинъ земель однородныхъ съ той, которая показана по другимъ волостямъ; оставляя по этимъ послѣднимъ цифры неизмѣнными, мы получимъ общій итогъ по округу въ 146.348 десятинъ земель однородныхъ по всѣмъ волостямъ или въ среднемъ на одинъ крестьянскій дворъ 16,6 десятинъ, на одну душу мужскаго пола 3,8 и на одну душу обоюго пола 2,1. Среднее 3,8 десятины на одну душу мужскаго пола, безъ различія возраста, даетъ возможность заключить, что на одного крестьянина рабочаго возраста приходится около 5—6 десятинъ земли, каковой размѣръ и показываетъ, что послѣдняя есть не что иное, какъ земля находящаяся въ непосредственно настоящемъ пользованіи у крестьянъ, т. е. пахатная, паръ и сѣнокосы; это же самое можетъ быть подтверждено и слѣдующимъ расчетомъ: по свѣдѣніямъ послѣдней Памятной Книжки въ Красноярскомъ округѣ посеяно было въ 1890 году озимаго и яроваго хлѣба 89.373 четвертей и 4.616 четвертей картофеля, принявъ средній посѣвъ на одну казенную десятину около 11 мѣръ всѣхъ зерновыхъ хлѣбовъ и около 60 мѣръ картофеля, мы заключаемъ, что подъ посѣвомъ озимой ржи и яровыхъ и подъ картофелемъ находилось около и не менѣе 65.000 десятинъ, а такъ какъ, при господствующей системѣ полеводства близкой къ чистой двухпольной, т. е. яровое (озимые всего около $\frac{1}{12}$ части яровыхъ) и паръ, подъ послѣднимъ находится столько же, сколько и подъ посѣвами, то всей пахатной земли, на основаніи этихъ соображеній, нельзя положить менѣе 130.000 десятинъ, не считая сѣнокосовъ; такимъ образомъ приведенный выше итогъ земель по округу въ 146.348 казенныхъ десятинъ долженъ быть близокъ къ общему количеству земель округа пахатныхъ, т. е. подъ посѣвами и паромъ, вмѣстѣ съ сѣнокосами, т. е. къ общему количеству удобной непосредственно пользуемой земли.—Разсматривая цифры земель по волостямъ Енисейскаго округа, находимъ, что только волости Анциферовская и Маклаковская, по своимъ среднимъ числамъ десятинъ на одинъ дворъ и одну душу мужскаго и обоюго пола, рѣзко выдѣляются изъ ряда прочихъ волостей, для которыхъ эти среднія измѣняются очень мало; принявъ для указанныхъ двухъ волостей тѣ же среднія, которыя приходятся по остальнымъ пяти волостямъ округа, находимъ, что въ Анциферовской волости должно быть около 9.000, а въ Маклаковской около 8.000 десятинъ земли однородной съ той, какая показана по остальнымъ волостямъ, послѣ чего общій итогъ этихъ земель по округу опредѣлится въ 76.798 десятинъ или въ среднемъ на одинъ дворъ 11,2 десятинъ, на одну душу мужскаго пола 3,3, на одну душу обоюго пола 1,7. Принявъ въ соображеніе, что въ 1890 году, по свѣдѣніямъ Памятной Книжки, въ Енисейскомъ округѣ посеяно зерновыхъ хлѣбовъ 39.448 четвертей и картофеля 2.740 четвертей и что, при среднемъ размѣрѣ посѣва на десятину около 60 мѣръ картофеля и около 10 мѣръ зерновыхъ хлѣбовъ (меньшемъ противъ Красноярскаго округа, въ которомъ находится наибольшая, сравнительно съ другими округами, площадь подъ овсомъ, засѣваемымъ въ размѣрѣ отъ 16 до 20 мѣръ на десятину), вся посѣвная площадь округа не меньше 31.000 десятинъ, а слѣдовательно, общее количество пахатной, вмѣстѣ съ паромъ, не меньше 62.000, мы и заключаемъ, что приведенный выше итогъ земель по округу въ 76.798 десятинъ, подобно тому, какъ и въ Красноярскомъ округѣ, близокъ къ общему количеству земель па-

хатныхъ, подъ посѣвами и паромъ, вмѣстѣ съ сѣнокосами, т. е. земель находящихся въ непосредственно настоящемъ пользованіи у крестьянъ. Если даже и допустить, что свѣдѣнія о количествахъ земли въ волостяхъ Енисейскаго округа естественно менѣе полны, чѣмъ по Красноярскому округу, гдѣ измѣрено значительное большинство крестьянскихъ земель, то, во всякомъ случаѣ, среднія, нисшія, чѣмъ въ Красноярскомъ округѣ, согласуются съ меньшимъ развитіемъ земледѣлія въ Енисейскомъ округѣ, у населенія котораго звѣроловство и рыболовство являются существеннымъ и важнымъ промыслами; Енисейскій округъ, какъ извѣстно, не прокармливается однимъ своимъ хлѣбомъ.—Въ Канскомъ округѣ земледѣліе находится въ условіяхъ благоприятныхъ нѣсколько болѣе, чѣмъ въ Енисейскомъ, и нѣсколько менѣе, чѣмъ въ Красноярскомъ, поэтому нельзя ожидать, чтобы среднія, на дворъ и душу, количества земли, непосредственно используемой крестьянами, значительно отличались отъ соответствующихъ среднихъ по двумъ уже обследованнымъ округамъ; руководствуясь этимъ соображеніемъ, можно видѣть, что цифры земель настоящаго списка по волостямъ Рыбинской и Тасѣевской и по сельскому обществу Шелаевскому даютъ землю именно того рода, количества которой мы имѣемъ въ виду обследовать; точно также съ достовѣрностью можно полагать, что по волости Тинской показана лишь пахатная земля безъ пара и сѣнокосовъ, между тѣмъ какъ по остальнымъ волостямъ показаны излишнія количества земли сравнительно съ той, которая находится въ непосредственномъ пользованіи крестьянъ; по этому, на основаніи того же расчета, какъ и выше, положимъ приблизительно земель одного и того же рода въ Андырской волости около 20.000, въ Ирбейской—23.000, въ Уринской 30.000, въ Устьянской—16.000, въ Тинской—13.000, что дастъ вмѣстѣ съ другими тремя волостями въ итогѣ по округу около 156.091 десятинъ земли пахатной, подъ посѣвами и паромъ, и сѣнокосной, или на одинъ дворъ 15,8 и на одну душу мужскаго и обоюго пола 3,7 и 2,1 десятинъ. Если принять въ соображеніе, что въ Канскомъ округѣ посѣяно въ 1890 году зерновыхъ хлѣбовъ 106.690 четвертей и 8.202 четверти картофеля, то, послѣ расчета подобнаго предъидущимъ, площадь подъ посѣвами, паромъ и сѣнокосами должна опредѣлиться нѣсколько бѣльшей, именно около 180.000 десятинъ; однако мы придерживаемся первой цифры, какъ имѣющей за собой больше основаній. Послѣ того какъ опредѣлены приблизительные итоги земель находящихся въ непосредственно настоящемъ пользованіи у крестьянъ въ трехъ округахъ Красноярскомъ, Енисейскомъ и Канскомъ, находящихся въ довольно одинаковыхъ условіяхъ относительно земледѣлія и связаннаго съ нимъ землевладѣнія, причемъ, какъ оказалось, свѣдѣнія о землѣ въ нихъ довольно однородны и сравнимы, за исключеніемъ лишь нѣкоторыхъ волостей, данныя по которымъ легко могли быть подвергнуты исправленію, мы должны перейти къ южнымъ округамъ Минусинскому съ Усинскимъ и Ачинскому, находящимся, сравнительно съ первыми тремя, въ исключительныхъ условіяхъ, какъ вслѣдствіе выдающагося развитія земледѣльческой культуры въ Минусинскомъ краѣ, такъ и скотоводства въ обоихъ южныхъ округахъ.—Разсматривая итоги земель и среднія по волостямъ Минусинскаго округа, хотя и надо было бы напередъ ожидать, что эти среднія окажутся выше соответственныхъ по тремъ сѣвернымъ округамъ, однако, если въ среднемъ по округу приходится 11,9 десятинъ (а по волостямъ и значительно больше) на одну душу мужскаго пола безъ различія возраста или около 15 десятинъ на одного крестьянина рабочаго возраста, положивъ

около $\frac{1}{5}$ мужскаго сельскаго населенія нерабочаго возраста, то по одному этому необходимо заключить, что показанная земля заключаетъ въ себѣ значительный излишекъ кромѣ находящейся въ непосредственномъ пользованіи у крестьянъ, а именно, какъ видно будетъ изъ дальнѣйшаго, залежи и значительную часть удобной нетронутой и неудобной. Единственное исключеніе составляетъ лишь волость Новоселовская; если принять въ расчетъ, что въ 1887 году въ волости было посѣяно 23.712 четвертей зерновыхъ хлѣбовъ и что, при среднемъ размѣрѣ посѣва около 10 мѣрѣ на десятину, можно считать пахатной земли подъ посѣвомъ и паромъ около 38.000 десятинъ, то можно сказать, что цифра земель волости данная въ настоящемъ спискѣ 33.324 дес. дастъ именно землю лишь пахатную, можетъ быть—безъ сѣнокосовъ. По одной волости нельзя судить о всемъ округѣ, но на основаніи этого примѣра можно съ увѣренностью сказать, что среднія количества земли на дворъ и душу, если и должны быть выше соотвѣтственныхъ среднихъ по тремъ сѣвернымъ округамъ, однако никакъ ужъ не въ три раза. Не имѣя возможности измѣнять цифры земель по всемъ волостямъ на тѣхъ же основаніяхъ, какъ сдѣлано выше для нѣкоторыхъ лишь волостей первыхъ трехъ округовъ, мы воспользуемся для Минусинскаго округа другими свѣдѣніями. Въ 1889 году по донесеніямъ волостныхъ правленій находилось хозяйственныхъ десятинъ (3.200 кв. саж.) подъ яровыми посѣвами $86.281\frac{3}{4}$, подъ озимыми $7.592\frac{1}{4}$, приготовлено паровъ подъ яровые посѣвы слѣдующаго года и вновь расчищено $73.340\frac{1}{2}$, подъ покосами надо считать не менѣе 55.000, изъ коихъ, правда, лишь половину около 28.000, можно отнести на долю крестьянскихъ волостей, а остальное на долю инородческихъ земель; такимъ образомъ общій итогъ пахатныхъ, вмѣстѣ съ паромъ, и сѣнокосныхъ земель по крестьянскимъ волостямъ округа опредѣлится въ $195.214\frac{1}{2}$ хозяйственныхъ десятинъ или 260.286 десятинъ казенныхъ *). Въ 1890 году посѣяно было четвертей 155.532 зерновыхъ хлѣбовъ и 9.666 картофеля, откуда подобно предъидущему площадь подъ посѣвомъ всѣхъ хлѣбовъ опредѣлится въ 125.714 десятинъ, а положивъ такое же количество паровъ и сѣнокосную землю въ приблизительномъ размѣрѣ около $1\frac{1}{2}$ десятинъ на одинъ крестьянскій дворъ, что даетъ около 28.000 десятинъ, получимъ общую площадь земель пахатныхъ и сѣнокосныхъ равной около 280.000 десятинъ; среднее между этими двумя числами, именно около 270.000 десятинъ, мы и примемъ за приблизительное общее количество въ крестьянскихъ волостяхъ земель пахатныхъ, вмѣстѣ съ паромъ, и сѣнокосныхъ, которыми пользуются крестьяне въ непосредственно настоящее время. Такимъ образомъ можно считать, что земель разсматриваемой категоріи въ крестьянскихъ волостяхъ Минусинскаго округа приходится приблизительно въ среднемъ на одинъ крестьянскій дворъ 14,5 десятинъ и на одну душу мужскаго и обоого пола 4,6 и 2,4, что и соотвѣтствуетъ болѣе значительнымъ размѣрамъ земледѣлія и скотоводства въ Минусинскомъ округѣ сравнительно съ тремя сѣверными округами. Принявъ, что въ Усинскомъ пограничномъ округѣ приходится приблизительно въ среднемъ на одну душу мужскаго и обоого пола около 4 и 2 десятинъ, найдемъ, что всей земли пахатной съ паромъ и сѣнокосной можетъ быть только около 3.000 и не свыше 4.000, почему надо заключить, что соотвѣтственная цифра настоящаго списка,

*) Эти данныя взяты изъ очерковъ сельскаго хозяйства въ Минусинскомъ краѣ въ «Описаніи Минусинскаго музея», вып. 1-й.

12.263 десятинь, показываетъ пахатную и сѣнокосную землю вмѣстѣ съ залежами и, можетъ быть, частью съ неудобными землями.—Разсматривая въ таблицахъ настоящаго списка цифры земель по крестьянскимъ волостямъ Ачинскаго округа, мы заключаемъ, что, хотя онѣ, очевидно, и сравнимы между собой, такъ какъ показываютъ въ каждой волости землю довольно однородную по качеству, что видно изъ постоянства среднихъ, находящихся въ довольно тѣсныхъ предѣлахъ, а именно на одну душу мужскаго пола отъ 5,5 до 7,5 и на одну душу обоого пола отъ 2,9 до 4,1, тѣмъ не менѣе, однако, эта земля не однородна по качеству съ той, общіе приблизительные итоги которой установлены по остальнымъ округамъ; въ самомъ дѣлѣ принявъ въ расчетъ, что земледѣліе стало развиваться въ Ачинскомъ округѣ лишь въ послѣдніе годы, нельзя допустить чтобы на душу мужскаго и обоого пола приходилось 6,1 и 3,3 десятинь земли, находящейся въ непосредственномъ пользованіи крестьянъ, т. е. больше того размѣра, что съ большою достовѣрностью установлено для Минусинскаго округа; принявъ же размѣръ среднихъ на душу для Ачинскаго округа средній между соответственными для округовъ Красноярскаго и Минусинскаго, т. е. 4,2 и 2,2, общій итогъ земель въ крестьянскихъ волостяхъ округа, находящихся въ непосредственномъ пользованіи у крестьянъ, опредѣлится приблизительно въ 175.000 десятинь, что и даетъ намъ право заключить, что цифры настоящаго списка о количествѣ земли въ волостяхъ Ачинскаго округа включаютъ въ себѣ и залежныя земли и, что важнѣе всего, можно полагать, что приблизительно въ одинаковомъ среднемъ процентномъ размѣрѣ по всѣмъ волостямъ, чего никакъ нельзя сказать относительно излишней земли въ волостяхъ Минусинскаго округа. Къ сожалѣнію, при такого рода опредѣленіи общихъ итоговъ земель разсматриваемой категоріи въ двухъ южныхъ округахъ о выставленіи на видъ различія однихъ волостей отъ другихъ не можетъ быть и рѣчи, почему для волостей Минусинскаго округа, какъ первенствующаго въ губерніи относительно земледѣлія и скотоводства, мы и заимствуемъ недостающія свѣдѣнія изъ очерковъ сельскаго хозяйства Минусинскаго края въ «Описаніи Минусинскаго музея». Положивъ въ основаніе расчета среднія, на одинъ дворъ, крестьянскій и не крестьянскій, количества земель пахатныхъ съ паромъ и сѣнокосныхъ, данныя въ указанномъ источникѣ, мы получимъ слѣдующую табличку содержащую приблизительныя количества земли и среднія на душу мужскаго и обоого пола, а также среднія количества сѣнокосовъ на одинъ дворъ.

	на 1 всей земли.	дворъ. въ т. числѣ сѣнокосовъ.	Общее колич. земли.	на 1 душу.	
				муж. п.	об. п.
Абаканская волость	8,8	0,8	15.500	2,8	1,4
Ермаковская »	11,7	2,9	17.000	3,0	2,0
Курагинская »	11,7	2,5	19.000	4,2	2,1
Шушенская »	12,2	2,7	41.000	5,1	2,6
Идринская »	14,9	3,7	29.000	4,9	2,5
Новоселовская »	16,1	4,9	44.000	5,4	2,7
Тесинская »	12,3	0,5	33.000	3,7	1,9
Бейская »	14,0	1,6	20.000	4,2	2,2
Сагайская »	18,4	3,1	43.500	6,6	3,3

Какъ видно, наибольшій размѣръ пользованія землей приходится на волости Сагайскую, Новоселовскую (она же первая по обилію сѣнокосовъ),

Шушенскую и Идринскую, именно отъ 6,6 до 4,9 десятинь на 1 душу мужскаго пола, за ними слѣдуютъ волости Бейская, Курагинская и Тесинская — 4,2 и 3,7, и, наконецъ, волости Ермаковская и Абаканская — 3,0 и 2,8. Цифровыя данныя приведенной таблицы, касающіяся волости Новоселовской, подтверждаютъ высказанное выше предположеніе, что цифра земель настоящаго списка даетъ лишь землю пахатную безъ сѣнокосовъ, которыхъ, согласно предыдущей таблицѣ, надо считать въ волости около 13.000 десятинь. Къ сожалѣнію, мы не имѣемъ подобныхъ же свѣдѣній для волостей Ачинскаго округа, почему для него и приходится ограничиться только тѣмъ приблизительнымъ общимъ итогомъ земель пахатныхъ и сѣнокосныхъ, который данъ выше.

Итакъ по всей губерніи всѣхъ земель находяшихся въ непосредственно настоящемъ пользованіи у крестьянъ, т. е. пахатной, вмѣстѣ съ паромъ, и сѣнокосовъ числится около 827.237 казенныхъ десятинь или въ среднемъ приходится приблизительно на одинъ крестьянскій дворъ 14,9 десятинь, а на одну душу мужскаго и обоого пола 4,0 и 2,2. Для того, чтобы яснѣе видѣть значеніе этихъ среднихъ, какъ показателей большей или меньшей обеспеченности енисейскихъ крестьянъ землею, необходимо сравнить ихъ съ соотвѣтственно средними касающимися крестьянскаго населенія губерній Европейской Россіи, для вывода которыхъ воспользуемся сопоставленіемъ цифровыхъ данныхъ двухъ изданій Центрального Статистическаго Комитета: «Волости и Гмины» Стат. Росс. Имп. XVI и «Распредѣленіе земель по угодьямъ» Стат. Вмен. Росс. Имп., сер. III, вып. 4-й. Группируя губерніи по областямъ, находимъ, что на одну душу мужскаго пола крестьянскаго населенія безъ различія возраста приходится десятинь земли пахатной, съ паромъ, сѣнокосами, лугами, выгонами и усадебной слѣдующія среднія количества: въ губерніяхъ пріуральскихъ, новороссійскихъ, пріозерныхъ, волжскихъ и крайняго сѣвера соотвѣтственно 5,4; 4,8; 4,6; 3,9 и 2,9; въ губерніяхъ средней полосы Россіи, т. е. литовскихъ, московско-промышленной области, бѣлорусскихъ и центрально-земледѣльческихъ въ первыхъ двухъ категоріяхъ 2,8, а во вторыхъ 2,4, а по всей средней полосѣ Россіи около 2,6; въ губерніяхъ малороссійскихъ и юго-западныхъ 1,8 и 1,7. Такимъ образомъ енисейскій крестьянинъ обеспеченъ землею, *находящейся въ его настоящемъ пользованіи*, болѣе, чѣмъ вдвое, сравнительно съ крестьянскимъ населеніемъ губерній малороссійскихъ и юго-западныхъ и въ полтора раза сравнительно съ крестьяниномъ губерній средней полосы Россіи и въ среднемъ выводѣ менѣе обеспеченъ сравнительно съ крестьянами губерній пріуральскихъ, новороссійскихъ и пріозерныхъ; но въ частности крестьяне волостей Сагайской, Новоселовской, Шушенской и Идринской Минусинскаго округа обеспечены землей въ размѣрахъ бѣльшихъ, чѣмъ крестьяне губерній пріозерныхъ и даже новороссійскихъ. Распредѣленіе только тѣхъ, свыше 827.000 казенныхъ десятинь, удобныхъ земель, которыя находятся въ непосредственно настоящемъ пользованіи у крестьянъ и обрабатываются послѣдними изъ года въ годъ, въ размѣрѣ трехъ десятинь на одну душу мужскаго пола безъ различія возраста, т. е. въ размѣрѣ большемъ, чѣмъ въ среднемъ по губерніямъ средней полосы Европейской Россіи, соотвѣтствовало бы увеличенію крестьянскаго населенія обоого пола въ размѣрѣ приблизительно на одну треть настоящей его величины.

Приведенное сравненіе, не смотря на всю его поверхностность, не лиш-

нее, особенно въ виду иногда раздающихся въ послѣднее время голосовъ о сравнительно невысокомъ обезпеченіи землею сибирскихъ крестьянъ вообще и крестьянъ Енисейской губерніи въ частности, оно также не можетъ быть далеко отъ истины, если принять въ расчетъ существенное различіе крестьянскаго землевладѣнія въ Европейской Россіи и землевладѣнія крестьянъ Енисейской губерніи; у крестьянъ Европейской Россіи кромѣ той земли, которой въ настоящее время они пользуются, изъ общаго количества надѣльной остаются лишь лѣсные пространства и земли неудобныя, которыя вмѣстѣ даютъ менѣе 25% всей воздѣлываемой удобной земли и которыя даже при болѣе интенсивной обработкѣ не могутъ быть все обращены подъ земледѣльческую культуру, тогда какъ у крестьянъ Енисейской губерніи, кромѣ общаго количества удобныхъ земель въ настоящее время воздѣлываемыхъ, положенныхъ въ основаніе расчета, находится въ запасѣ значительное количество залежей, т. е. земель нѣкогда обрабатывавшихся, потомъ заброшенныхъ и имѣющихъ обрабатываться въ будущемъ, сверхъ того удобныхъ нетронутыхъ, значительное количество земель неудобныхъ въ настоящее время для обработки, но могущихъ легко сдѣлаться годными для земледѣлія при болѣе разумной культурѣ, какъ напримѣръ, нѣкоторые участки инородческихъ степей Минусинскаго края, обращенныя въ пашни инородцами, занявшимися въ послѣднее время земледѣліемъ, а также до сихъ поръ еще обширныя лѣсныя пространства, часть которыхъ не только безъ вреда для края, но даже для его пользы можетъ быть обращена подъ пашни, лишь бы только это дѣло было поставлено въ строгія и разумныя границы и не имѣло характера хищническаго лѣсоистребленія, какъ, къ сожалѣнію, продолжается и по настоящее время.

Точныхъ свѣдѣній о количествахъ земель залежныхъ, удобныхъ нетронутыхъ, лѣсныхъ пространствъ и неудобныхъ земель изъ общаго количества крестьянскихъ земель неимѣется и лишь по первой категоріи, т. е. относительно залежныхъ земель, благодаря косвеннымъ указаніямъ, мы можемъ найти приблизительныя ихъ количества. При господствѣ двухпольной системы сельскаго хозяйства на югѣ въ Минусинскомъ краѣ подъ залежами можно считать, по свидѣтельству мѣстныхъ знатоковъ края, земли столько же, сколько и подъ обработкой; находя этотъ размѣръ слишкомъ высокимъ, если положимъ, что залежи составляютъ около 75% пахатныхъ съ паромъ и сѣнокосныхъ земель, то общее ихъ количество по крестьянскимъ волостямъ округа не меньше 200.000 десятинъ. Если въ Ачинскомъ округѣ принять размѣръ залежей меньшимъ, сообразуясь съ болѣе слабымъ развитіемъ земледѣлія сравнительно съ Минусинскимъ краемъ, именно около $\frac{1}{2}$ пахатной земли съ сѣнокосами, то въ немъ общее количество залежей около 85.000 десятинъ, что въ суммѣ съ принятымъ выше общимъ количествомъ пахатныхъ и сѣнокосныхъ земель по округу, а именно 260.000 дес. будетъ близко къ общему итогу земель въ крестьянскихъ волостяхъ округа данному въ настоящемъ спискѣ, т. е. 256.087 д. Полагая въ остальныхъ трехъ округахъ размѣръ залежей равнымъ только около $\frac{1}{3}$ пахатныхъ земель съ сѣнокосами, общее количество ихъ не можетъ быть меньше 125.000 десятинъ. Итакъ кромѣ земель удобныхъ, находящихся подъ обработкой у крестьянъ въ настоящее время, общее количество которой приблизительно около 827.000 десятинъ по всей губерніи, можно съ увѣренностью сказать, что въ запасѣ у крестьянъ находится не менѣе 410.000 десятинъ залежей, т. е. такихъ удобныхъ земель, которыя нѣкогда находились подъ обработкой въ теченіи не малаго числа лѣтъ, затѣмъ, по истощеніи, были заброшены на

продолжительный срокъ и снова имѣютъ быть обрабатываемыми въ недалекомъ будущемъ. Такимъ образомъ во всей губерніи можно считать никакъ не менѣе 1.240.000 десятинъ круглымъ счетомъ, а по всей вѣроятности и значительно болѣе, удобныхъ земель изъ числа надѣльныхъ у крестьянъ, обрабатываемыхъ въ настоящее время, обрабатывавшихся раньше и годныхъ для обработки въ ближайшемъ будущемъ; въ среднемъ это составитъ для крестьянскаго населенія болѣе 6 десятинъ на одну душу мужскаго пола безъ различія возраста, что превышаетъ болѣе чѣмъ вдвое тотъ же размѣръ надѣла крестьянина губерній средней полосы Россіи. Что основанія этого послѣдняго расчета, хотя и грубаго, недалеки отъ дѣйствительности, можно видѣть изъ слѣдующихъ отношеній; въ округахъ Минусинскомъ и Красноярскомъ, въ которыхъ громадное большинство измѣренныхъ земель составляютъ сплошное цѣлое, изъ общаго числа всѣхъ измѣренныхъ земель земли удобныя необработанныя, куда, можно полагать, вошло большинство залежей, по отношенію къ общему количеству измѣренныхъ пашень, покосовъ и скотскаго выпуска составляютъ, на основаніи цифровыхъ данныхъ объ измѣренныхъ земляхъ, приведенныхъ въ началѣ статьи, въ первомъ округѣ 77,4⁰/₀, а во второмъ почти 57⁰/₀; тоже отношеніе въ Ачинскомъ округѣ равняется 63,6⁰/₀, оно ничтожно въ Енисейскомъ округѣ, что вполне понятно, если принять въ расчетъ вообще ничтожный процентъ измѣренныхъ въ немъ земель, въ Канскомъ же округѣ равняется всего лишь 12⁰/₀, что, однако, нисколько не противорѣчитъ принятому выше приблизительному размѣру залежей по округу, а показываетъ только то, что въ округѣ вслѣдствіе крайней необходимости обмежеваны лишь тѣ земли, которыми населеніе пользуется въ настоящее время. Общее количество земель всякаго рода удобныхъ для земледѣльческой культуры Н. Латкинъ опредѣляетъ по Минусинскому округу въ 5.000.000 десятинъ, въ Ачинскомъ округѣ около 2.500.000 десятинъ, въ Красноярскомъ—660.000 дес., въ Канскомъ около 2.150.000 д., итого по четыремъ южнымъ округамъ свыше 10.300.000 десятинъ, что почти въ десять разъ превышаетъ вычисленный выше съ достаточной вѣроятностью итогъ земель удобныхъ обрабатываемыхъ или обрабатывавшихся раньше. Если цифры приводимыя Н. Латкинымъ и близки къ дѣйствительности, то тѣмъ не менѣе нельзя конечно думать, что все это количество удобныхъ земель можетъ быть обращено подъ культуру сразу или даже въ ближайшемъ будущемъ; однако и то количество земель, которое находится, можно сказать, подъ руками у крестьянъ, т. е. пахатныхъ съ паромъ, сѣнокосныхъ и ближайшихъ залежныхъ, не принимая въ расчетъ никакихъ инородческихъ земель, на столько значительно само по себѣ, при среднемъ въ 6 десятинъ на душу мужскаго пола, что можетъ не только обезпечить съ избыткомъ матеріальное положеніе теперешняго крестьянскаго населенія губерніи, но, даже, при прочихъ благопріятныхъ условіяхъ, и населенія вдвое большаго. Если принять въ расчетъ такое обиліе свободныхъ удобныхъ для обработки земель, необрабатываемыхъ однако въ настоящее время, то надо полагать, что размѣръ запашекъ и вообще пользованія землею у енисейскихъ крестьянъ въ среднемъ близокъ къ тому максимальному, который можетъ соотвѣтствовать среднему настоящему крестьянскому труду, вмѣстѣ съ тѣмъ надо думать, что онъ могъ бы быть и выше при той же экстенсивной культурѣ, но при болѣе разумномъ пользованіи землею и при лучшихъ качествахъ труда енисейскаго крестьянина, который въ этомъ отношеніи долженъ быть поставленъ значительно ниже крестьянина Европейской Россіи.

Среди крестьянства Енисейской губернии до сихъ поръ во владѣніи земель господствуетъ захватно-родовое начало, обусловливаемое массою свободныхъ земель, дающее каждому крестьянину право «зачертить» столько десятинъ изъ надѣленной обществу земли, сколько можетъ, и, приложивъ къ ней извѣстную долю труда, считать ее уже навсегда въ своемъ владѣніи и своего рода; въ различныхъ мѣстностяхъ формы совмѣстнаго владѣнія крестьянъ надѣльной землею и мелкія подробности измѣняются, но общій характеръ остается неизмѣннымъ; такъ напримѣръ въ иныхъ мѣстностяхъ, гдѣ много близкихъ, удобныхъ и свободныхъ земель, залежь можетъ лежать по два и по три десятка лѣтъ безъ споровъ среди односельчанъ, числясь во владѣніи того, кто первый ее обработалъ, или его потомковъ, въ другихъ же мѣстностяхъ, гдѣ для енисейскихъ крестьянъ уже оказывается «утѣсненіе» въ землѣ, т. е. гдѣ удобныхъ свободныхъ залежныхъ, а также еще нетронутыхъ земель мало или они и есть, но слишкомъ далеки, залежь, не поступившая въ обработку дольше опредѣленнаго срока, переходитъ въ свободныя земли, которыя имѣетъ право зачертить снова и вспахать всякій изъ односельчанъ. Въ самое послѣднее время въ нѣкоторыхъ селеніяхъ тѣхъ мѣстностей, гдѣ произошло нѣкоторое «утѣсненіе» въ землѣ, однако лишь въ смыслѣ объясненномъ непосредственно выше, замѣтно стремленіе къ укрѣпленію общинныхъ началъ во владѣніи не только сѣнокосами и лѣсными угодьями, но и пахатной землей; въ Минусинскомъ краѣ извѣстны нерѣдкіе случаи передѣловъ и новоселы изъ русскихъ губерній въ этомъ часто подаютъ примѣръ мѣстнымъ старожиламъ.

Ограничиваясь по необходимости, за недостаткомъ полныхъ и точныхъ свѣдѣній, только изложенными выше общими замѣчаніями и приблизительными выводами, касающимися крестьянскаго землевладѣнія въ Енисейской губерніи, нельзя не повторить еще разъ, что вопросъ о сравнительномъ обезпеченіи крестьянъ различныхъ мѣстностей губерніи землею и о большей или меньшей возможности постепенной правильной колонизаціи въ настоящее время и въ близкомъ будущемъ крестьянъ изъ губерній Европейской Россіи на излишнія свободныя и удобныя для земледѣльческой культуры земли южной части Енисейской губерніи можетъ быть поставленъ правильно и рѣшенъ во всей полнотѣ и подробностяхъ, касающихся каждой отдѣльной мѣстности губерніи, лишь только при наличности подробныхъ и полныхъ свѣдѣній о землевладѣніи вообще въ губерніи и о крестьянскомъ въ частности; необходимы не только точныя цифровыя данныя о количествѣ земель, находящихся въ непосредственно настоящемъ пользованіи у населенія губерніи, какъ крестьянскаго, такъ городскаго, частновладѣльческаго и инородческаго, каковыя данныя всегда могутъ быть получены съ извѣстной и не малой степенью точности, даже тогда, когда не производилось межеваніе земель, такъ какъ, напримѣръ, крестьяне свою обрабатываемую и пользуемую землю знаютъ и мѣрятъ довольно точно, хотя бы и по своей спеціальной единицѣ мѣры, но кромѣ того необходимы правильныя и точныя статистическія данныя о залежныхъ земляхъ, притомъ обо всѣхъ ихъ, а не о такихъ только, которыя въ моментъ обслѣдованія показаны крестьянами, какъ подлежащія обработкѣ непосредственно вслѣдъ за нимъ, т. е. необходимы свѣдѣнія, какъ о количествѣ залежей, такъ и о продолжительности срока ихъ необработки и о качествѣ ихъ въ смыслѣ пригодности ихъ для обработки въ настоящее время, о количествѣ удобныхъ земель необработанныхъ и о дальности ихъ отъ крестьянскихъ поселеній, о количествѣ всѣхъ лѣсныхъ угодій и распре-

дѣленіи ихъ въ волостяхъ, откуда можно опредѣлить численно и указать на планѣ ту лѣсную площадь, которая для пользы самаго края можетъ быть обращена въ пашню, и тѣ лѣсныя пространства, которыя должны быть охраняемы отъ истребленія въ интересахъ экономическихъ и климатическихъ. Всѣ эти послѣднія перечисленные свѣдѣнія не могутъ быть получены даже съ малой, но одинаковой степенью точности помимо общаго межеванія губерніи, но это послѣднее встрѣчаетъ препятствія къ своему выполненію, помимо денежныхъ средствъ, въ самой слабой населенности края, о многихъ мѣстностяхъ котораго, даже въ южной части губерніи, съ полнымъ правомъ можно сказать, что въ нихъ никогда не ступала нога человѣка; межеваніе этихъ пространствъ, даже при затратѣ большихъ денежныхъ суммъ, оказалось бы почти невыполнимой задачей и, если бы даже и было исполнено, полученные свѣдѣнія не имѣли бы никакого практическаго значенія въ настоящее время и даже въ близкомъ будущемъ. Уменьшая наши требованія, можно пожелать, чтобы было исполнено общее сплошное межеваніе въ четырехъ южныхъ округахъ губерніи всѣхъ земель фактически занятыхъ уже населеніемъ и удобныхъ нетронутыхъ обработкой, наиболѣе доступныхъ по своей близости, и таковыхъ же лѣсныхъ пространствъ и степей; сводя же требованія до минимума, желательно, чтобы это было исполнено по крайней мѣрѣ хотя бы въ одномъ Минусинскомъ краѣ, и можно съ увѣренностью сказать, что тутъ затрата денежныхъ средствъ вознаградилась бы несомнѣнной практической пользой.

Переселенія. Енисейская губернія является для переселенцевъ-крестьянъ изъ Европейской Россіи наиболѣе привлекательною изъ сибирскихъ губерній послѣ сосѣдней Томской губерніи, если не принимать въ расчетъ переселенческаго движенія въ Пріамурскій край, и это, не смотря на то, что до послѣдняго времени именно предпрошлаго 1892 года, переселеніе въ нее носило лишь неофициальный характеръ, такъ что переселенцы-крестьяне въ Енисейской губерніи были лишены тѣхъ льготъ, которыми пользовались на основаніи закона 13 іюля 1889 года переселившіеся на казенныя земли Томской и Тобольской губерній. Исключительно же привлекательною для переселенцевъ оказывается плодородный Минусинскій край, куда до сихъ поръ направляется значительнѣйшая масса всѣхъ переселенцевъ въ Енисейскую губернію, со времени же распространенія на нее закона 13 іюля 1889 года Минусинскому краю предстоитъ въ близкомъ будущемъ, особенно съ проведеніемъ великаго сибирскаго желѣзнодорожнаго пути, играть первенствующую роль въ дѣлѣ колонизаціи губерніи и вообще средней Сибири на ряду съ округами Бійскимъ и Барнаульскимъ Томской губерніи. Кромѣ движенія переселенцевъ на водвореніе въ Енисейской губерніи надо отмѣтить также движеніе ихъ черезъ губернію по главному тракту дальше на востокъ въ сосѣднюю Иркутскую губернію, Якутскую область и Пріамурскій край.

Чтобы получить представленіе о размѣрахъ переселенческаго движенія въ Енисейскую губернію, обратимся къ цифрамъ. По свѣдѣніямъ, находящимся въ Земскомъ Отдѣлѣ Министерства Внутреннихъ Дѣлъ, за 8-лѣтій періодъ 1885—1892 г.г. переселилось въ Енисейскую губернію и прошло дальше на востокъ слѣдующія числа семей и въ нихъ душъ обоого пола:

	Переселилось въ Енисей- скую губернію.		Прошло черезъ нее дальше на востокъ.	
	семей.	душъ об. п.	семей.	душъ об. п.
1885	231	1.176	111	625
1886	484	2.876	77	375
1887	177	962	251	1.239
1888	188	1.152	495	3.373
1889	321	1.769	330	1.526
1890	514	2.853	100	615
1891	1.191	6.983	179	1.235
1892	873	4.451	586	3.998
	3.979	22.222	2.129 *)	12.986 *)

Какъ видно переселенческое движеніе въ Енисейскую губернію все возрастало, хотя и съ перерывомъ за 1887 и 1888 годы; особенно рѣзко выдается быстрое увеличеніе числа переселенцевъ въ голодные годы 1891 и 1892, причѣмъ даже эпидемія холеры послѣдняго года не сократила переселенія до размѣровъ предшествующихъ годовъ, что показываетъ насколько сильны коренныя причины переселеній. Итакъ въ 8 лѣтъ переселилось въ Енисейскую губернію болѣе 22.000 душъ обоого пола, въ среднемъ въ годъ около 2.800 человекъ, да кромѣ того болѣе 1.600 переселенцевъ, направляясь на востокъ, ежегодно проходитъ по трактамъ губерніи оставаясь въ ней извѣстное время. Впрочемъ, надо оговориться, приведенныя цифры показываютъ число переселенцевъ зарегистрированныхъ въ переселенческихъ пунктахъ Тобольской и Томской губерній и показавшихъ себя направляющимися въ Енисейскую губернію или дальше, но неизвѣстно сколько дѣйствительно водворилось въ губерніи и сколько вернулось обратно, равно какъ ни мѣсто водворенія, ни настоящее положеніе водворившихся; однако, судя по тому, что процентъ обратныхъ переселеній изъ губерній Тобольской, Томской и Енисейской **) вообще не высокъ, вопреки общепринятому мнѣнію, будучи значительно ниже средняго процента возвращающихся общаго для всей Сибири (около 12⁰/₁₀₀ по семьямъ), а и иногда уменьшаясь даже до 3⁰/₁₀₀, можно думать, что приведенныя числа вовсе не далеки отъ дѣйствительнаго числа водворившихся переселенцевъ, тѣмъ болѣе, что нерѣдки случаи, когда переселенцы, которымъ не удалось найти удобныхъ мѣстъ въ Томской губерніи или не понравилось на мѣстахъ имъ отведенныхъ, направляются въ Енисейскую губернію, равно какъ бывали случаи, что нѣкоторые переселенцы изъ направлявшихся въ Пріамурскій край оставались въ Енисейской губерніи, встрѣтивъ здѣсь подходящія для себя участки.

Мы имѣемъ за пять лѣтъ изъ восьми, именно 1886 — 1889 и 1892 годы, распредѣленіе общаго числа переселенцевъ въ Енисейскую губернію по мѣсту ихъ выхода, что даетъ слѣдующая таблица:

*) Изъ этого числа въ Пріамурскій край 1.927 семей, въ нихъ 12.553 душъ обоого пола, и 3 семьи или 9 душъ обоого пола въ Якутскую область, остальные въ Иркутскую губернію.

**) Въ 6-лѣтіе 1887—1892 гг. зарегистрировано выселившихся обратно изъ всей Восточной Сибири только 56 семей; это не составитъ и 3⁰/₁₀₀, если отнести ко всему числу семей вселившихся въ одну Енисейскую губернію въ 6-лѣтіе двумя годами раньше, т. е. 1885—1890 гг.

Губерніи, изъ кото- рыхъ выселились переселенцы.	Всего направилось въ Енисейскую губернію.														
	1886 г.			1887 г.			1888 г.			1889 г.			1892 г.		
	семей.	въ нихъ душъ.		семей.	въ нихъ душъ.		семей.	въ нихъ душъ.		семей.	въ нихъ душъ.		семей.	въ нихъ душъ.	
		м. п.	ж. п.		м. п.	ж. п.		м. п.	ж. п.		м. п.	ж. п.		м. п.	ж. п.
Вятской	20	57	67	14	27	35	10	27	31	25	61	48	241	548	508
Пермской	36	83	68	27	65	68	16	40	37	39	105	83	131	290	287
Курской	229	797	767	3	16	1	97	377	298	45	149	136	43	132	132
Тамбовской	8	16	21	7	18	22	2	8	6	87	248	214	61	180	178
Самарской	61	180	176	69	214	190	1	2	1	27	81	92	63	183	183
Пензенской	53	136	130	11	36	30	9	25	24	1	3	2	31	106	96
Нижегородской	3	7	—	5	12	17	24	60	55	40	112	99	55	151	150
Казанской	—	—	—	3	7	7	11	23	14	—	—	—	54	110	82
Саратовской	—	—	—	—	1	—	2	5	4	36	107	96	80	240	219
Полтавской	10	22	22	21	59	47	9	30	40	—	—	—	2	5	3
Екатеринославской	51	133	119	1	4	4	—	—	—	—	—	—	2	5	5
Орловской	3	8	11	3	9	13	—	—	—	1	5	3	66	196	212
Тульской	—	—	—	1	2	4	—	—	—	—	—	—	1	2	2
Воронежской	—	—	—	1	2	2	—	—	—	3	8	10	13	38	39
Рязанской	—	—	—	1	2	3	—	—	—	—	—	—	13	46	36
Уфимской	2	7	6	—	—	—	—	—	—	1	6	2	3	9	9
Симбирской	3	10	7	—	—	—	—	3	—	—	—	—	2	5	4
Кіевской	2	6	6	2	6	4	—	—	—	2	2	5	1	7	2
Черниговской	—	—	—	2	5	5	—	—	—	—	—	—	—	—	—
Бессарабской	—	—	—	—	—	—	1	1	2	—	—	—	—	—	—
Кубанской обл.	—	—	—	—	—	—	—	—	—	—	—	—	1	2	1
Оренбургской	—	—	—	—	—	—	—	—	—	—	—	—	5	15	13
Астраханской	—	—	—	—	—	—	—	—	—	—	—	—	2	6	8
Донск. Войск. обл.	—	—	—	1	—	1	—	—	—	12	43	40	1	—	1
Костромской	1	1	1	3	7	4	—	—	—	—	—	—	—	—	—
Вологодской	1	1	5	—	—	—	—	—	—	—	—	—	1	1	1
Московской	—	—	—	—	—	—	1	2	—	—	—	—	—	—	—
Владимірской	—	—	—	1	3	4	1	2	5	2	5	4	1	2	1
Курляндской	—	—	—	1	1	—	—	—	—	—	—	—	—	—	—
Лифляндской	—	—	—	—	—	—	1	3	2	—	—	—	—	—	—
Ковенской	—	—	—	1	1	4	—	—	—	—	—	—	—	—	—
Псковской	—	—	—	—	—	—	2	10	5	—	—	—	—	—	—
Могилевской	1	3	3	—	—	—	—	—	—	—	—	—	—	—	—
Калужской	—	—	—	—	—	—	1	5	5	—	—	—	—	—	—
Итого	484	1.467	1.409	178	497	465	188	623	529	321	935	834	873	2.279	2.172
Въ томъ числѣ:															
прошло по трактамъ на пароходахъ отъ г. Тюмени	203	616	587	120	353	340	49	189	177	81	223	211	—	—	—
	281	851	822	58	144	125	119	434	352	242	712	623	—	—	—

Изъ приведенной таблицы видно, что главнѣйшій контингентъ переселенцевъ, и притомъ постоянный, даютъ семь губерній: двѣ сѣверныя приуральскія—Вятская и Пермская, три волжскихъ—Самарская, Пензенская и Нижегородская и двѣ изъ центральныхъ — Курская, которая вообще даетъ значительнѣйшій процентъ всѣхъ переселенцевъ въ Сибирь, и Тамбовская, а именно 78% общаго числа переселенцевъ; кромѣ этихъ указанныхъ губерній за послѣдній 1892 годъ значительное число переселенцевъ дали еще двѣ волжскія губерніи—Казанская и Саратовская и одна центральная — Орловская, а въ первые два года 1886 и 1887 двѣ южныя губерніи — Екатеринославская и

Полтавская, изъ которыхъ потомъ переселеніе въ Енисейскую именно губернію сильно сократилось, вѣроятною причиною чего является слишкомъ большое различіе въ климатическихъ условіяхъ южной полосы малорусскихъ губерній и даже одного только Минусинскаго края, хотя и самой южной части Енисейской губерніи. Изъ остальныхъ губерній Европейской Россіи переселеніе въ Енисейскую губернію не приняло значительныхъ размѣровъ и носить лишь случайный характеръ. Общія причины переселенія одинаковы вездѣ: или крайне малый размѣръ земельного надѣла, какъ въ центральныхъ земледѣльческихъ губерніяхъ, или земля дурнаго качества при суровомъ климатѣ, какъ въ губерніяхъ сѣверныхъ пріуральскихъ. Изъ всего числа переселенцевъ за первые четыре года 452 семьи изъ 1.152 или около 40⁰/₀ прошли весь путь по Сибири по трактамъ, а остальные 60⁰/₀ значительную часть пути совершили на пароходахъ отъ г. Тюмени внизъ по р. р. Турѣ и Тоболу и вверхъ по р. Иртышу до г. Омска; можно замѣтить, что у первыхъ средней размѣръ семьи нѣсколько больше.

На основаніи приведенныхъ цифръ заключаемъ, что къ концу 1892 года число російскихъ крестьянъ, переселившихся въ Енисейскую губернію въ предшествующее восьмилѣтіе 1885 — 1892 гг., т. е. число крестьянъ-новоселовъ проживающихъ въ губерніи не долѣе 8 лѣтъ составляетъ 6,1⁰/₀ крестьянскаго населенія четырехъ южныхъ округовъ губерніи; въ отдѣльности по Минусинскому округу этотъ процентъ по всей вѣроятности значительно выше. Чтобы точнѣе опредѣлить относительное значеніе переселенія, сопоставимъ цифры его съ цифрами естественнаго прироста населенія губерніи за пятилѣтіе 1886 — 1890 г.г., оказывается, что число переселенцевъ въ среднемъ составляетъ 39,8⁰/₀ или почти 40⁰/₀ естественнаго прироста крестьянскаго населенія четырехъ южныхъ округовъ губерніи — Красноярскаго, Канскаго, Ачинскаго и Минусинскаго, по одному же этому послѣднему свыше 42⁰/₀, а въ слѣдующіе два года 1891 и 1892, т. е. когда усилилось переселенческое движеніе, при томъ же среднемъ естественномъ приростѣ превышаетъ его въ отношеніи 118,2 къ 100, а по Минусинскому округу въ отношеніи 125,8 къ 100. Если же отнести среднее годовое число переселенцевъ ко всему населенію губерніи за 1892 годъ, то переселеніе равняется приросту 6 на 1.000 жителей обоого пола, что больше половины выведеннаго раньше средняго естественнаго прироста по губерніи за пятилѣтіе 1885 — 90 г.г., а въ среднемъ за два послѣдніе 1891 — 92 годы, переселеніе дало 12,4 на 1.000 жителей обоого пола, т. е. прибыль почти равную среднему естественному приросту по всей губерніи. Если принять въ расчетъ, что ссылка даетъ населенію прибыль въ среднемъ равную 57,7⁰/₀ естественнаго прироста, какъ было выведено выше, и что въ 8-лѣтіе 1885 — 1892 г.г. естественный приростъ, на основаніи среднихъ выведенныхъ раньше, долженъ равняться 42.000, а ссылка 24.234, то оказывается, что весь дѣйствительный приростъ населенія губерніи равняется 88.456 за восемь лѣтъ или около 24 — 25 человекъ на 1.000 населенія въ годъ; если весь дѣйствительный приростъ населенія принять за 100, то естественный приростъ даетъ менѣе половины, именно 47,5⁰/₀, ссылка 27,4⁰/₀ и добровольныя крестьянскія переселенія 25,1⁰/₀, т. е. четверть всего дѣйствительнаго прироста; но нельзя здѣсь-же не замѣтить, что эти отношенія навѣрное должны измѣниться на нашихъ глазахъ, такъ какъ ссылка, хотя и медленно, но теряетъ свое относительное значеніе, а крестьянское переселенческое движеніе въ губернію, наоборотъ, возрастаетъ

изъ года въ годъ неуклонно и это возростаніе пойдетъ еще быстрѣе въ ближайшемъ будущемъ вслѣдствіе распространенія закона 13 іюля 1889 года на переселенцевъ въ Енисейскую губернію и послѣ проведенія желѣзной дороги. Однако не однимъ этимъ цифровымъ сравненіемъ должно быть оцѣнено значеніе новаго фактора увеличенія населенія губерніи, но также сравненіемъ качествъ, какъ физическихъ, такъ и нравственныхъ той и другой изъ вселяющихся группъ подневольныхъ ссыльныхъ и добровольныхъ переселенцевъ-крестьянъ; между тѣмъ какъ первая группа даетъ категорію лицъ преступныхъ и несвободныхъ, значительное большинство которыхъ не способно къ какому бы то ни было напряженному труду вслѣдствіе ли непригодности организма или же въ силу тѣхъ условій, въ которыя оно необходимо поставлено на мѣстѣ водворенія, добровольные переселенцы-крестьяне составляютъ группу лицъ, въ значительномъ большинствѣ, рабочаго возраста, стремящихся къ исполнѣ опредѣленному и возможному въ губерніи занятію — земледѣлію, притомъ совершенно свободныхъ и поэтому самому уже имѣющихъ возможность поставить себя въ значительно лучшія условія сравнительно съ ссыльными; эта группа находясь въ столь же благопріятныхъ условіяхъ, какъ и мѣстное населеніе, примѣнившись въ работѣ къ требованіямъ климата и почвы по указаніямъ собственнаго опыта и мѣстныхъ старожиловъ, легко ассимилируется съ мѣстнымъ населеніемъ и въ итогѣ можетъ лишь содѣйствовать увеличенію общаго богатства губерніи и матерьяльнаго благосостоянія всего ея населенія, не смотря на естественный въ первое время антагонизмъ съ мѣстными старожилами изъ-за надѣла земельными угодьями.

Къ сожалѣнію не имѣется цифровыхъ данныхъ о числѣ переселенцевъ водворившихся въ различныхъ мѣстахъ Енисейской губ. и въ какихъ именно, можно сказать только, что переселеніе направляется исключительно въ южную часть губерніи, минуя неблагопріятный для выходцевъ изъ Европ. Россіи по своему суровому климату и относительно невысокому качеству почвы Енисейскій округъ; при этомъ болѣе половины всѣхъ переселенцевъ направляется именно въ Минусинскій округъ, богатый земельными угодьями; такъ въ пятилѣтіе 1885—1889 г.г. въ Минусинскомъ округѣ осѣло 819 семей и въ нихъ 4.532 души обоого пола, что составляетъ $58\frac{1}{2}\%$ по семьямъ и $57,1\%$ по душамъ общаго числа всѣхъ выселившихся за это время въ Енисейскую губернію; въ послѣдніе же два года 1891 и 1892 этотъ процентъ, по всей вѣроятности, значительно выше. Послѣ Минусинскаго округа долженъ слѣдовать Ачинскій по числу водворившихся переселенцевъ, такъ въ одной Назаровской волости въ пятилѣтіе 1885—1889 г.г. поселилось 203 семьи или $14\frac{1}{2}\%$ всего числа выселившихся за это время въ Енисейскую губернію, такъ что на долю остальныхъ волостей Ачинскаго округа и округовъ Красноярскаго и Канскаго приходится всего около 27% . Послѣ Ачинскаго округа Канскій долженъ быть признанъ наиболѣе доступнымъ для переселенцевъ по обилію въ немъ свободныхъ земельныхъ угодій, какъ разъ посреди разбросаннаго мѣстнаго населенія, между тѣмъ какъ Красноярскій округъ, какъ наиболѣе густо заселенный, и гдѣ значительное большинство удобныхъ земель въ центральной части округа уже занято мѣстнымъ населеніемъ, не можетъ быть особенно привлекательнымъ для переселенцевъ, какъ вслѣдствіе дальности остающихся свободныхъ удобныхъ земель въ южной части округа, такъ и вслѣдствіе ихъ невысокаго качества сравнительно съ массою свободныхъ земель Минусинскаго округа. Однако проведеніе Сибирскаго желѣзнодорожнаго пути можетъ значи-

тельно измѣнить эти отношенія въ томъ смыслѣ, что большинство удобныхъ земель прилежащихъ къ нему въ округахъ Канскомъ, Красноярскомъ и Ачинскомъ совершенно естественно будутъ заняты переселенцами очень скоро; но все-таки Минусинскій край долго еще будетъ играть первенствующую роль въ дѣлѣ колонизаціи губерніи. Очень значительное число селеній южной части Енисейской губерніи и особенно Минусинскаго округа основано исключительно переселенцами изъ Европейской Россіи, какъ въ самые послѣдніе годы, такъ и лѣтъ 30—40 и болѣе тому назадъ. Такъ, послѣ переписи населенія Минусинскаго округа произведенной въ 1890 году возникли заселки Сорокинскій, Тобольскій и Тойлукъ Идринской волости, образованные переселенцами саратовскими, тамбовскими и курскими; года четыре тому назадъ возникла деревня Курская Курагинской волости, образованная переселенцами изъ Курской губерніи; въ 80-тыхъ годахъ появились основанныя переселенцами деревни: Куряты, Жербатиха, Бугуртакъ—пермскими, М. Минуса, Самодуровка—самарскими, Грязнуха—пермскими и пензенскими, Имись—вятскими, М. Каратузъ—курскими и нижегородскими и многія другія; въ 70-хъ годахъ Таскино—пермскими переселенцами, В. Кужебаръ и Черемушка—орловскими. Въ самое послѣднее время нѣкоторые изъ переселенцевъ, находя съ трудомъ свободныя для заселенія пункты среди земель уже давно занятыхъ мѣстныхъ населеніемъ вслѣдствіе антагонизма послѣдняго, несмотря на излишекъ удобныхъ земельныхъ угодій, двигаются въ глубь тайги, образуя болѣе или менѣе крупныя заимки и заселки среди свободныхъ отдаленныхъ земель, таковы напримѣръ заселки Можарка и Тюхтакъ по р. Казыру.

Несмотря на то, что переселенческое движеніе въ Енисейскую губернію существуетъ давно, уже болѣе четверти вѣка, особенно же разрослось въ послѣдніе годы, тѣмъ не менѣе положеніе переселенцевъ среди мѣстнаго населенія было очень шатко и неопредѣленно до 1892 года. Закономъ 13 Іюля 1889 года дарованы льготы переселяющимся на казенныя земли Тобольской и Томской губерній (за исключеніемъ Алтайскаго горнаго округа), именно выдача ссудъ на обрѣженіе, на продовольствіе и на обзаведеніе хозяйствомъ, отсрочку по воинской повинности и безпрепятственное перечисленіе при существованіи выкупныхъ и податныхъ недоимокъ на мѣстѣ выхода; всѣхъ этихъ льготъ переселенцы въ Енисейскую губернію были лишены до 1892 года, когда Положеніемъ Государственнаго Совѣта отъ 20 Апрѣля законъ 13 Іюля 1889 года распространень и на Енисейскую и Иркутскую губерніи, которыя такимъ образомъ съ этихъ поръ по отношенію къ переселенію сравнены съ двумя губерніями западно-сибирскими. Такъ какъ, несмотря на запрещенія, самовольныя переселенія все-таки преобладаютъ (такъ изъ всего числа переселенцевъ пришедшихъ въ Томскую губернію въ 1892 году $83\frac{3}{4}\%$ были самовольные, неполучившіе разрѣшенія на переселеніе на мѣстѣ выхода), то крестьяне-переселенцы въ Енисейской губерніи до 1892 года были поставлены въ необходимость устраиваться на новыхъ для нихъ мѣстахъ на свой страхъ и рискъ; тѣмъ не менѣе мѣстная губернская администрація, по причинѣ ежегодно пребывающихъ новыхъ и значительныхъ партій переселенцевъ, болѣе двухъ съ половиной тысячъ душъ обоюго пола, а съ проходящими черезъ губернію дальше на востокъ больше четырехъ тысячъ въ годъ, по необходимости должна была принять мѣры для устройства имъ болѣе опредѣленныхъ положеній, по мимо чего эти массы переселенцевъ могли оказаться лишь бременемъ для мѣстнаго населенія. Такъ Казенная Палата занима-

лась устройствомъ быта переселенцевъ, нѣкоторыхъ изъ нихъ надѣляла свободными земельными участками, другихъ приписывало къ многоземельнымъ селеніямъ старожиловъ; но это приселеніе зависѣло отъ согласія самихъ сельскихъ обществъ, а эти послѣднія часто злоупотребляли отказами, несмотря на излишекъ необрабатываемыхъ удобныхъ земельныхъ угодій. Въ результатѣ оказывается, что половина переселенцевъ проживаютъ въ теченіи долгаго времени неперечисленными, слѣдовательно не имѣя опредѣленнаго общественнаго положенія; такъ изъ 819 семей поселившихся въ Минусинскомъ округѣ въ пятилѣтіе 1885—1889 гг., къ концу послѣдняго года оказалось неперечисленными 407 семей, а изъ 203 семей поселившихся въ то-же пятилѣтіе въ Назаровской волости Ачинскаго округа, перечисленныхъ было только 62 семьи; между тѣмъ водвореніе переселенцевъ на однихъ лишь казенныхъ земляхъ Енисейской губерніи не встрѣчало-бы никакихъ препятствій, имѣя въ виду значительное число и размѣры участковъ приготовленныхъ для переселенцевъ въ разное время, тѣмъ болѣе, что могло быть исполнено безъ всякой ломки мѣстнаго крестьянскаго быта, не говоря уже о полной возможности приселенія въ обширныхъ размѣрахъ переселенцевъ въ такія многоземельныя мѣстныя крестьянскія общества, гдѣ приходится на душу мужскаго пола удобныхъ земель, частью измѣренныхъ, частью неизмѣренныхъ, вдвое, втрое и болѣе противъ общепринятаго казеннаго надѣла по 21 десятинѣ на одну душу мужскаго пола, который самъ по себѣ превышаетъ отъ пяти до десяти разъ средній надѣлъ россійскихъ крестьянъ.—Въ Енисейской губерніи находится 19 отдѣльныхъ казенныхъ участковъ вполне пригодныхъ, по качеству угодій въ нихъ заключающихся, для заселенія ихъ переселенцами, обмежеванныхъ еще болѣе тридцати лѣтъ тому назадъ въ 1848, 1850, 1864 и 1867 годахъ, для водворенія, частью россійскихъ крестьянъ, а частью ссыльно-поселенцевъ изъ Литвы и Польши, и въ настоящее время остающихся почти совершенно свободными; изъ нихъ только два участка въ Минусинскомъ округѣ, а остальные 17 участковъ въ Канскомъ округѣ, которые всѣ и перечислимъ съ показаніемъ въ нихъ числа десятинъ. Въ Минусинскомъ округѣ въ волости Идринской по ррч. Большой и Малой Мигнамъ и рч. Отрокъ участокъ Сорокинской, заключающій въ себѣ 5.220 десятинъ, 2.250 кв. саж. вполне удобныхъ земель, которыми отчасти пользуются крестьяне деревни Сорокиной; въ Курагинской волости одинъ участокъ Шарыткской по рч. Ирбѣ и ея лѣвымъ притокамъ ррч. Шарыткы и Бурлукъ, заключающій 8.796 дес. 1.725 кв. саж., изъ коихъ только 1.166 дес. лѣса растущаго по болоту, не могутъ быть признаны въ настоящее время удобными для заселенія. Въ Канскомъ округѣ, въ волости Ирбейской три участка, намежеванные чинами бывшаго Съемочнаго Отдѣленія при составленіи проекта надѣла въ 1867 г.: участокъ Уринскій, по ррч. Урѣ, Поперечной и Козылѣ, образованный изъ отрѣзковъ отъ дачъ с. Ирбейскаго и д. Козылинской размѣрами въ 11.811 дес. 1.257 кв. саж., на немъ въ 1885 г. образовалась деревня Верхне-Уринская, при которой изъ указаннаго количества числится удобныхъ земель 203 десятины, надѣленныхъ въ размѣрѣ 21 дес. на душу мужскаго пола, остальное количество земель участка остается свободнымъ, затѣмъ участокъ Унерскій, по ррч. Унеръ, Средній и Нижній Шерстикъ, образованный изъ отрѣзковъ отъ дачъ д. Нагорной и с. Агинскаго, пространствомъ въ 9.809 дес. 1.300 кв. саж. и участокъ Гладковскій, по р. Кану и ррч. Илбиной, Кирелей и Мельничной, образованный изъ отрѣзковъ отъ дачъ с. Агинскаго и

дер. Усть-Анжи величиною въ 10.434 дес. 1.915 кв. саж., изъ котораго занято лишь 1.260 десятинь, слѣдующихъ по тому же среднему надѣлу въ 21 десятину крестьянамъ образовавшейся въ 1885 г. деревни Ульяновой, а остальное количество остается свободнымъ. Въ Тасѣвской волости четыре участка отмежеванныхъ въ 1848 г. изъ пустопорожнихъ земель землемѣрами Енисейской губернской чертежной; первый участокъ находящійся за предѣлами земель занимаемыхъ крестьянами с. Тасѣвскаго и д. Бакчетской, по р. Усолкѣ и ррч. Бакчетъ, Большой и Малый Фаначетъ, образованный для поселенцевъ изъ Литвы и Польши, пространствомъ въ 32.220 десятинь, второй участокъ находящійся за предѣлами земель с. Тасѣвскаго, д. Суховой и д. Лукашиной, по рч. Хандалѣ, величиною въ 12.555 десятинь, третій участокъ, по ррч. Бартанецъ и Яковлевой за предѣлами земель занимаемыхъ крестьянами с. Тасѣвскаго и д. Яковлевой, въ 5.535 десятинь, и четвертый участокъ, по ррч. Малому и Большому Калараю и при оз. Тарайскомъ за предѣлами земель деревень Суховой и Каларайской, величиною въ 5.895 десятинь; въ Устьянской волости два участка: дача «Черная» при оз. Черномъ въ 1.560 десятинь, и «Степная дача», между с. Устьянскимъ и д. Ношиной, въ 1.725 десятинь, обѣ отмежеванные въ 1850 году для российскихъ крестьянъ; въ волости Анцырской участокъ Верхне-Далайскій въ 1.530 десятинь отмежеванный въ томъ же году для переселенцевъ изъ Россіи; въ Рыбинской волости три участка, первый, по рч. Малой Авдѣ между с. Рыбинскимъ и д. Малой-Рыбной въ 9.240 десятинь удобныхъ земель, отмежеванный для российскихъ крестьянъ въ 1848 году, второй Балайскій, по рч. Балаюкъ югу отъ земель занимаемыхъ крестьянами с. Балайскаго, заключающій 3.286 десятинь 1.150 кв. саж., и третій участокъ, Уярскій, по рч. Уяръ къ югу отъ земель д. Уярской, въ 9.390 дес. 1.600 кв. саж. удобныхъ земель, оба послѣдніе отмежеванные въ 1864 году для водворенія поселенцевъ изъ Литвы и Польши; въ Уринской волости четыре участка, по лѣвой сторонѣ (къ востоку) отъ р. Калы между рр. Б. и М. Камалы, отмежеванные въ томъ же 1864 году для той же цѣли, первый Больше-Камалинскій заключающій 4.370 дес. 1.250 кв. саж., второй Коноплянный—5.520 десятинь 1.200 кв. с., третій Романовскій 4.691 дес. 1.125 кв. саж. и четвертый Малокамалинскій въ 3.420 десятинь. Всѣ перечисленные 19 участковъ, измѣренные и приведенные въ извѣстность относительно качества земли, оказались вполне пригодными для заселенія, такъ какъ обладаютъ всѣми необходимыми земельными угодьями и хорошаго качества; на нѣкоторыхъ изъ нихъ крестьянами сосѣднихъ деревень образованы заимки, гдѣ ими безвозмездно эксплуатируются пахотныя, сѣнокосныя и лѣсныя угодья; вообще же всѣ эти 19 участковъ остаются и до настоящаго времени незанятыми за указанными выше исключеніями. Свободныхъ удобныхъ земель въ этихъ участкахъ всего 143.685 десятинь 372 кв. саж., въ томъ числѣ въ двухъ участкахъ Минусинскаго округа 12.851 дес. 1.575 кв. саж. и въ 17 участкахъ Канскаго округа 130.833 десятинь 1.197 квадр. саж., сверхъ того 1.166 десятинь лѣса по болоту въ участкѣ Шарыштыкскомъ Минусинскаго округа и 2.163 десятинь земли числящейся надѣльной при деревняхъ Верхняя-Уря и Ульяновой Ирбейской волости Канскаго округа. Запасъ удобныхъ и свободныхъ земель только въ этихъ 19 казенныхъ участкахъ настолько великъ, что на нихъ могли бы свободно устроиться всѣ переселившіеся въ Енисейскую губернію въ восьмилѣтіе 1885—1892 гг. при общемъ раз-

мѣрѣ надѣла въ 12 десятинъ на одну душу мужскаго пола, т. е. больше отъ 4 до 6 разъ средняго надѣла россійскихъ крестьянъ и вдвое больше средняго размѣра ежегодно пользуемой енисейскими крестьянами земли, въ 6 десятинъ на душу мужскаго пола, какъ выведено выше, въ который входятъ кромѣ пахотныхъ съ паромъ и сѣнокосныхъ земель, также и земли залежныя. Кромѣ этихъ 19 казенныхъ участковъ, спеціально образованныхъ для занятія переселенцами, въ собственномъ владѣніи казны находятся казеннооброчныя статьи, коихъ числится по четыремъ южнымъ округамъ 274.192 десятины измѣренныхъ земель, изъ которыхъ извѣстная часть всегда могла бы быть отведена подъ переселенческіе участки, безъ значительнаго сокращенія доходовъ казны; но главнѣйшій и значительнѣйшій запасъ удобныхъ земель находится въ рукахъ у самихъ енисейскихъ крестьянъ, земель, которыя фактически и по праву должны считаться свободными, такъ какъ крестьянами не обрабатываются въ теченіи долгаго времени, служа лишь запасомъ на случай полнаго истощенія отъ хищническихъ способовъ обработки земель пользуемыхъ изъ года въ годъ.

Въ самомъ дѣлѣ, на основаніи оффиціальныхъ данныхъ, заключающихся въ списокѣ селеній Енисейской губерніи, находящемся при отношеніи Иркутскаго генераль-губернатора отъ 22 Сентября 1890 года за № 7.500, въ значительнѣйшей массѣ селеній трехъ округовъ губерніи Минусинскаго, Ачинскаго и Канскаго, дѣйствительный размѣръ надѣла однихъ измѣренныхъ удобныхъ земель, превышаетъ принятый вообще для губерніи казенный надѣлъ въ 21 десятину на одну душу мужскаго пола вдвое, втрое, даже въ пятеро и больше разъ; по Красноярскому же и Енисейскому округамъ вообще меньше, но въ первомъ средній размѣръ дѣйствительнаго надѣла близокъ къ казенному и не меньше 12 десятинъ, а во второмъ, въ среднемъ вообще ниже 21 дес., но не меньше 6 дес., что и соотвѣтствуетъ сравнительно меньшимъ размѣрамъ земледѣлія въ этомъ послѣднемъ округѣ, однако и въ нихъ по не малому числу селеній дѣйствительный размѣръ надѣла значительно превышаетъ казенный; притомъ надо помнить, что изъ всѣхъ земель, находящихся въ распоряженіи у крестьянъ, здѣсь приняты въ расчетъ только тѣ удобныя, которыя приведены въ извѣстность межеваніемъ. Ясно, что этотъ запасъ свободныхъ удобныхъ земель во много разъ превышаетъ пространство казенныхъ земель губерніи, хотя его и трудно, хотя бы приблизительно, выразить числомъ. Ничего нельзя было бы возразить противъ указанныхъ исключительныхъ размѣровъ надѣла, если хотя бы половина его подвергалась дѣйствительной обработкѣ, но, какъ видѣли выше, въ среднемъ по всей губерніи размѣръ пользованія енисейскими крестьянами земель, равняется только 6 десятинамъ на одну душу мужскаго пола, на югѣ въ Минусинскомъ краѣ болѣе средняго, около 8 дес., а на сѣверѣ нѣсколько менѣе средняго, но при этомъ сюда включены залежи, на югѣ приблизительно въ половинномъ размѣрѣ, а на сѣверѣ около одной трети или четверти; на основаніи этого слѣдуетъ заключить, что, если бы крестьяне старожилы были надѣлены землей вдвойнѣ противъ указаннаго сейчасъ размѣра пользуемой ими земли, вмѣстѣ съ залежами, т. е. приблизительно отъ 16 дес. на югѣ, до 10—9 на сѣверѣ или въ среднемъ по губерніи около 12 дес. на одну душу мужскаго пола, то они могли бы еще много десятковъ лѣтъ вести сельское хозяйство не измѣняя ни на іоту, къ сожалѣнію, своихъ способовъ обработки земли и вообще пользованія ею, безъ постороннихъ побудительныхъ поводовъ къ тому извнѣ, почему

остальной громадный излишек удобных земель без коренной ломки мѣстнаго крестьянскаго быта, можетъ считаться собственностью государства, которой послѣднее можетъ распорядиться по своему усмотрѣнію на благо своихъ нуждающихся членовъ, дѣйствительно стѣсненныхъ въ землѣ крестьянъ особенно центральной части Европейской Россіи. Указавъ на громадный запасъ свободныхъ земель, естественно было бы спросить, сколько можетъ Енисейская губернія вмѣстить въ себѣ сторонняго крестьянскаго населенія, вопросъ, который конечно долженъ быть рѣшенъ не ариѳметически только, зная количество всѣхъ свободныхъ земель и извѣстную норму надѣла; можно сказать, что губернія должна вмѣстить столько переселенцевъ, сколько въ ней можетъ быть устроено сейчасъ же вслѣдъ за прибытіемъ ихъ, съ одной стороны безъ чувствительнаго обремененія мѣстнаго населенія старожиловъ, а съ другой не подвергая самихъ переселенцевъ риску плохо обезпеченнаго и неопредѣленнаго существованія на продолжительное время, а это зависитъ не столько отъ существованія большаго или меньшаго запаса свободныхъ земель, сколько отъ взгляда на крестьянскія переселенія и дѣятельности по устройству переселенцевъ самой администраціи. Если бы все-таки было желательно нѣкоторое, хоть приблизительное, численное представленіе по этому вопросу, то принявъ въ расчетъ, что въ среднемъ вселяется въ Енисейскую губернію около 2.800 переселенцевъ обоюга пола, которые почти всѣ, такъ какъ процентъ обратныхъ переселеній невеликъ, худо-ли хорошо-ли устраиваются на новыхъ мѣстахъ черезъ нѣкоторый періодъ времени, въ большинствѣ на свой страхъ и рискъ, то можно сказать, что въ будущемъ, начиная съ 1892 года т. е. со времени распространенія закона 13 Іюля 1889 года на Енисейскую губернію, при правильно организованной административной поддержкѣ переселенцамъ, ихъ можетъ быть устроено и значительно больше указаннаго средняго количества дѣйствительно вселявшихся въ губернію ежегодно по настоящее время, и притомъ безъ обремененія мѣстнаго населенія. Далѣе можно сказать, что возможная вмѣстимость губерніи для переселенцевъ извѣстный періодъ времени будетъ увеличиваться не только пропорціонально, но прогрессивно до извѣстнаго предѣла, такъ какъ съ одной стороны масса свободныхъ земель хорошаго качества, неудобныхъ для занятія переселенцами въ непосредственно настоящее время лишь вслѣдствіе значительной отдаленности отъ постоянныхъ населенныхъ пунктовъ, будетъ постепенно приближаться къ послѣднимъ по мѣрѣ естественнаго расширенія площади фактически занимаемой населеніемъ, а съ другой стороны значительное количество земель неудобныхъ въ настоящее время, какъ то многія степныя, лѣсныя и болотистыя пространства по мѣрѣ увеличенія населенія и общаго культурнаго роста его, могутъ быть легко превращены въ удобныя, вполне пригодныя для веденія сельскаго хозяйства земли.

Численное значеніе переселеній, какъ фактора увеличенія населенія губерніи, приблизительно опредѣлено уже раньше, но неизмѣримо выше стоитъ значеніе крестьянскихъ переселеній для мѣстнаго населенія губерніи съ нравственной и культурной точки зрѣнія. Въ самомъ дѣлѣ съ увѣренностью можно сказать, что енисейское крестьянство, предоставленное самому себѣ, безъ побудительныхъ причинъ извнѣ, обречено на вѣковой застой въ смыслѣ культурнаго развитія; первый признакъ послѣдняго есть всегда улучшеніе пріемовъ въ своей специальной сферѣ труда, т. е. для енисейскаго крестьянства улучшеніе способовъ обработки земли и переходъ къ болѣе раціональнымъ

пріемамъ сельскаго хозяйства, а на это нечего надѣяться, даже при поощрительныхъ мѣрахъ въ этомъ направленіи и развитіи грамотности и вообще полезныхъ знаній среди темной крестьянской массы, до тѣхъ поръ, пока формы владѣнія землею, равно какъ и взглядъ на нихъ крестьянъ-старожиловъ останутся неизмѣнными. Благоотворное въ этомъ смыслѣ вліяніе крестьянскихъ переселеній, имѣющихъ не случайный, а опредѣленный характеръ постоянной и правильной колонизаціи свободныхъ пространствъ губерніи здоровымъ физически и нравственно и роднымъ для мѣстнаго населенія по языку и крови элементомъ, не можетъ быть оспариваемо; крестьяне-переселенцы изъ Европейской Россіи безъ сомнѣнія культурнѣе массы сибиряковъ-старожиловъ и ихъ привычные способы обработки земли, тоже экстенсивной, хотя и не высоки сами по себѣ въ сравненіи съ возможными, но все-таки значительно выше, если ихъ сравнить со способами обработки земли енисейскими крестьянами; главнѣйшія же различія земледѣльческихъ культуръ російской и енисейской, должны быть съ самаго начала указаны переселенцамъ административными учрежденіями по переселенческимъ дѣламъ, для того, чтобы имъ не пришлось доходить до необходимыхъ измѣненій въ способахъ пользованія землей сообразно съ мѣстными условіями, какъ-то требованіями климата и почвы, путемъ дорого стоящихъ при неудачахъ собственныхъ попытокъ, таковы на примѣръ указанія для каждой отдѣльной мѣстности объ относительныхъ среднихъ размѣрахъ посѣвныхъ площадей озимыхъ и яровыхъ. Вліяніе російскихъ крестьянъ-переселенцевъ въ смыслѣ укрѣпленія среди мѣстнаго населенія общинныхъ началъ при пользованіи всѣми земельными угодьями, также не можетъ подлежать сомнѣнію; и если можетъ быть вопросъ о значеніи общинныхъ началъ и то не вообще, а лишь на различныхъ ступеняхъ культурнаго развитія общества, то во всякомъ случаѣ, енисейское крестьянство находится на той ступени его, гдѣ укрѣпленіе общинныхъ началъ соотвѣтствуетъ прогрессу, а никакъ не регрессу, въ сферѣ соціальныхъ отношеній. Въ результатѣ сейчасъ сказаннаго, относительно вліянія крестьянскихъ переселеній, мы считали-бы наиболѣе желательнымъ такое положеніе переселенцевъ, при которомъ это вліяніе выразилось бы какъ можно яснѣе, что можетъ быть достигнуто размѣщеніемъ переселенцевъ непременно среди мѣстнаго населенія, а никакъ не на отдаленныхъ, хотя бы и удобныхъ земляхъ, которымъ придетъ свой чередъ въ послѣдствіи; сосѣдство крестьянъ-старожиловъ необходимо и для самихъ новоселовъ, которые, руководствуемые примѣромъ сосѣдей, могутъ воочію уразумѣть необходимость нѣкоторыхъ измѣненій въ привычной трехпольной системѣ хозяйства свойственной Европейской Россіи и непригодной, въ ея чистомъ видѣ, для Енисейской губерніи. Было бы желательно, чтобы дѣйствіями администраціи руководствовало прежде всего стремленіе дать возможно большому числу переселенцевъ опредѣленное и обезпеченное положеніе, причемъ должны быть приняты въ расчетъ и субъективныя ихъ особенности и характеръ ихъ быта и культуры на мѣстѣ родины, съ которыми должно быть согласовано и надѣленіе переселенцевъ земельными участками; далѣе желательно, чтобы при размѣщеніи переселенцевъ, вслѣдъ за указанными соображеніями, было поставлено то прямое непосредственное вліяніе, какое російскіе крестьяне могутъ имѣть на мѣстное населеніе, наконецъ необходимо, чтобы при этомъ были отвергнуты или сведены до возможнаго минимума всякія узкія утилитарныя цѣли, вродѣ заселенія во чтобы то ни стало извѣстныхъ мѣстностей, которыя рѣдко имѣютъ успѣхъ, если для него нѣтъ естественныхъ благоприятныхъ условій. Нѣтъ сомнѣнія, что между енисей-

скими крестьянами-старожилами и крестьянами-новоселами изъ русскихъ губерній существуетъ и будетъ существовать извѣстный антагонизмъ, особенно когда дѣло коснется сокращенія прежняго казеннаго надѣла крестьянъ-старожиловъ, хотя бы и въ такомъ размѣрѣ, что этимъ, какъ указано выше, у нихъ не отнимется возможность вести сельское хозяйство привычными для нихъ, хотя бы и нераціональными приѣмами; однако мы увѣрены, что этотъ антагонизмъ можетъ быть явленіемъ лишь временнымъ, и не имѣетъ ничего общаго съ неизмѣннымъ и навсегда враждебнымъ отношеніемъ крестьянъ къ ссыльнымъ, какъ къ элементу чуждому и преступному, а главное всегда являющемуся тяжкимъ бременемъ для мѣстнаго населенія. Намъ кажется даже, что взаимное вліяніе этихъ двухъ группъ крестьянъ-новоселовъ и старожиловъ, несмотря на нѣкоторый временный антагонизмъ между ними, должно имѣть еще одну хорошую сторону, а именно, какъ необходимое слѣдствіе, измѣненіе многихъ взглядовъ и расширенія кругозора крестьянъ-старожиловъ; енисейское, какъ и вообще сибирское, крестьянство, имѣющее представленія о Европейской Россіи еще болѣе смутныя и неопредѣленныя, чѣмъ представленія російскихъ крестьянъ о Сибири, перестанетъ считать себя гражданами одной только этой послѣдней, какъ нѣкоего самостоятельнаго цѣлаго, но необходимо должно смотрѣть на себя и крестьянъ-переселенцевъ, какъ на одинаково равноправныхъ гражданъ всего нашего обширнаго отечества, уразумѣвъ ту простую истину, что разъ въ одной части государства становится уже тѣсно при извѣстныхъ условіяхъ въ смыслѣ земельного простора, а въ другой части находится громадный запасъ удобныхъ земель, неподвергающихся правильной обработкѣ и лежащихъ втунѣ, то уступка послѣднихъ въ полную собственность наиболѣе нуждающимся является дѣломъ вполне естественнымъ, законнымъ и необходимымъ; сознаніе этой истинны нисколько не чуждо енисейскому крестьянству и теперь, только въ кругу своихъ мѣстныхъ интересовъ, на что уже было указано нѣсколько раньше, такъ въ тѣхъ мѣстностяхъ, гдѣ близкихъ нетронутыхъ земель или уже обрабатывавшихся раньше залежей не много для безпрепятственнаго веденія переложной системы, тамъ мѣстное крестьянство путемъ жизненнаго опыта пришло къ необходимости ослабленія захватнородовыхъ правъ на землю и тотъ, кто не обрабатывалъ свою залежь долѣе извѣстнаго срока, теряетъ право владѣнія ею, а эта послѣдняя считается уже вполне свободной землей, которую можетъ вспахать всякій изъ нуждающихся односельчанъ. Въ заключеніе можно сказать, что отъ правильно организованнаго заселенія російскими крестьянами громаднаго запаса свободныхъ годныхъ для земледѣльческой культуры земель южной части Енисейской губерніи можно ожидать только усиленнаго культурнаго роста населенія губерніи, а вмѣстѣ съ тѣмъ и увеличенія его матеріальнаго благосостоянія. Вообще же относительно крестьянскихъ переселеній въ Сибирь мы держимся того взгляда, что это есть единственно правильный и необходимый шагъ, подсказанный самой жизнью, на пути къ полному сліянію и объединенію во всѣхъ отношеніяхъ Сибири съ своей метрополіей, и мы можемъ только радоваться, что въ теченіи значительнаго періода времени, измѣряемаго столѣтіями, нашему отечеству гарантировано такое внутреннее положеніе, при которомъ являющемуся при извѣстныхъ условіяхъ въ одной части его излишкунаселенія, всегда будетъ соотвѣтствовать излишекъ незанятыхъ удобныхъ земель въ другой его части.

Земледѣліе. Обращаясь къ главнѣйшему занятію сельскаго населенія губерніи, воспользуемся имѣющимися у насъ цифровыми данными за двѣ-

надцатилѣтній періодъ съ 1879 по 1890 годъ относительно посѣва и сбора различныхъ хлѣбовъ въ Енисейской губерніи по округамъ и на основаніи этихъ абсолютныхъ цифръ постараемся опредѣлить, хотя бы приблизительно, отношеніе культуръ различныхъ хлѣбовъ и среднюю величину воздѣлываемой площади по округамъ. Всего посѣяно четвертей въ 10-ти-лѣтіе 1879—88 г.г.:

	Озимой ржи.	Яровой ржи.	Яровой пше- ницы.	Овса.	Ячменя.	Гречихи.	Остальныхъ хлѣбовъ.	Картофеля.	Всѣхъ хлѣ- бовъ.
Красноярскій округъ .	55.000	409.465	229.312	496.030	45.105	17.996	9.788	31.437	1.294.133
Енисейскій » .	103.287	56.245	53.124	161.697	25.967	1.533	4.286	29.624	435.763
Ачинскій » .	190.055	195.349	184.848	248.935	49.565	2.184	15.247	36.358	922.541
Минусинскій » .	66.518	433.372	365.751	364.150	56.079	10.976	25.248	63.079	1.385.173
Канскій » .	219.626	129.278	117.044	326.904	56.268	8.203	14.391	76.843	948.557
Усинскій *) » .	167	1.253	730	1.037	544	14	101	175	4.021
На городскихъ земляхъ	1.794	15.195	33.588	18.363	2.104	484	332	3.779	75.639
Итого въ губерніи .	636.447	1.240.157	984.397	1.617.116	235.632	41.390	69.393	241.295	5.065.827

Принявъ въ расчетъ, что въ цифрахъ по Минусинскому округу включены посѣвы въ Усинскомъ краѣ за первыя 7 лѣтъ предшествовавшихъ образованію Усинскаго пограничнаго округа и выдѣляя ихъ средній размѣръ къ этому послѣднему, найдемъ, что среднее годовое количество посѣва въ Минусинскомъ округѣ составляетъ почти $\frac{3}{11}$ всѣхъ посѣвовъ губерніи за 10-ти-лѣтіе (27,2⁰/₁₀₀); за Минусинскимъ округомъ слѣдуютъ Красноярскій дающій 25,5⁰/₁₀₀, Канскій—18,7⁰/₁₀₀, Ачинскій—18,2⁰/₁₀₀, Енисейскій—8,6 и Усинскій пограничный всего 0,3⁰/₁₀₀, на всѣхъ же городскихъ земляхъ посѣвы составляютъ 1¹/₂⁰/₁₀₀ всего количества. Однако количества посѣвовъ озимыхъ, яровыхъ и картофеля значительно измѣняется по округамъ во времени. Такъ, если взять 12-ти-лѣтній періодъ съ 1879 по 1890 годъ и раздѣлить его на три четырехъ-лѣтія 1879—1882 гг., 1883—1886 гг. и 1887—1890 гг., то оказывается, что всего въ среднемъ сѣялось въ годъ четвертей:

		озимой ржи.	яровыхъ.	картофеля.
Красноярскій округъ	I	6.394	127.768	2.346
	II	4.962	121.474	3.296
	III	5.718	94.832	4.569
Енисейскій »	I	11.214	32.506	2.447
	II	9.828	29.709	2.837
	III	9.324	28.162	3.370
Канскій »	I	22.945	62.006	6.816
	II	22.327	67.805	7.884
	III	19.681	73.140	8.920
Усинскій »	1886—90	70	1.200	56
	(5 лѣтъ)			
Ачинскій »	II	19.383	71.782	3.682
	I	19.207	63.521	4.188
	III	19.269	78.518	4.875

*) По Усинскому округу свѣдѣнія только за три послѣдніе года, а за предшествующіе семь лѣтъ вмѣстѣ съ Минусинскимъ округомъ.

		озимой ржи.	яровыхъ.	картофеля.
Минусинскій округъ	I	5.697	128.707	4.054
	II	6.305	105.865	7.594
	III	9.545	152.204	8.435
Городскія земли	I	250	8.133	325
	II	169	6.192	264
	III	96	6.395	711
Всего въ губерніи	I	65.955	431.055	18.871
	II	62.863	395.607	26.065
	III	63.706	434.634	30.935

Какъ видно культура одного картофеля развивалась постепенно и правильно во всѣхъ округахъ губерніи, увеличившись въ послѣднее четырехлѣтіе почти на 64% по сравненію съ первымъ. Посѣвы озимой ржи, единственнаго озимаго хлѣба губерніи, мало измѣняющіеся въ среднемъ по Ачинскому округу, въ Енисейскомъ и Канскомъ округахъ постепенно сокращаются, въ Минусинскомъ возрастаютъ, въ Красноярскомъ же послѣ нѣкотораго уменьшенія вновь послѣдовало увеличеніе ихъ и именно въ послѣдніе два года: въ 1889 году было посѣяно 6.150 четвертей, а въ 1890 году 7.146 четвертей. По среднему количеству посѣвовъ озимой ржи первое мѣсто занимаетъ Канскій округъ дающій болѣе $\frac{1}{3}$ всего количества (33,7%) и за нимъ Ачинскій около 30%; однако въ послѣдній 1890 годъ періода перевѣсъ оказывается на сторонѣ послѣдняго округа, гдѣ посѣяно 22.124 четверти, тогда какъ въ Канскомъ лишь 19.591. Посѣвы озимой ржи въ Минусинскомъ округѣ, въ началѣ періода вдвое меньшіе, чѣмъ въ Енисейскомъ округѣ, въ концѣ его превысили посѣвы послѣдняго; такъ въ 1890 году въ Минусинскомъ посѣяно 10.998 четвертей, а въ Енисейскомъ только 8.786 четвертей. Посѣвы яровыхъ хлѣбовъ постепенно сокращались съ незначительными исключеніями по годамъ, въ округахъ Красноярскомъ и Енисейскомъ, что особенно замѣтно въ первомъ, гдѣ въ первое 4-хъ-лѣтіе они составляли 29,6% всѣхъ яровыхъ посѣвовъ въ губерніи, а въ послѣднее только 21,8%; они правильно возросли въ Канскомъ округѣ, частью на счетъ посѣвовъ озимой ржи, и въ Ачинскомъ округѣ, за исключеніемъ средняго 4-хъ-лѣтія, и въ обоихъ особенно въ послѣдніе 5 лѣтъ, за 1890 годъ въ Канскомъ округѣ даже посѣяно больше, чѣмъ въ Ачинскомъ, именно 87.099 и 80.560 четвертей. Въ Минусинскомъ округѣ посѣвы яровыхъ за послѣдніе годы въ среднемъ также возросли и по количеству ихъ этотъ округъ занимаетъ въ губерніи все время первое мѣсто, такъ въ среднемъ за 12 лѣтъ яровые посѣвы въ немъ составляютъ 30,7% всѣхъ таковыхъ въ губерніи, а за нимъ въ послѣднее 4-хъ-лѣтіе слѣдуютъ округа Ачинскій и Канскій. Указанныя сокращенія посѣвовъ какъ озимыхъ, такъ и яровыхъ въ Енисейскомъ округѣ, однихъ яровыхъ въ Красноярскомъ и озимыхъ въ Канскомъ обуславливаются съ одной стороны значительно болѣе частыми неурожаями въ этихъ именно округахъ, а съ другой — постепеннымъ расширеніемъ земледѣльческой культуры въ округахъ Минусинскомъ и Ачинскомъ (его южная часть), чему въ свою очередь способствовало и переселенческое движеніе въ эти округа, особенно за послѣдніе годы. Отношеніе посѣвовъ различныхъ хлѣбовъ между собою можетъ быть опредѣлено лишь приблизительно въ зависимости отъ средней площади засѣва. Если принять въ расчетъ, что посѣвы хлѣбовъ на де-

сятину въ въ Енисейской губерніи вездѣ довольно густы, что объясняется господствомъ подсѣчной системы и распаханьемъ все новыхъ нетронутыхъ земель, дающихъ первые годы, даже безъ удобренія, почти всегда хорошій урожай, и положить средній размѣръ посѣва на одну казенную десятину озимой ржи 8 мѣръ, яровыхъ ржи, пшеницы, ячменя и остальныхъ хлѣбовъ по 10 мѣръ, овса 16 мѣръ, гречихи 7 мѣръ, картофеля 60 мѣръ, то приблизительно среднія за 10-лѣтіе 1879 — 1888 гг. площади посѣва различныхъ хлѣбовъ въ казенныхъ десятинахъ получатся слѣдующія:

	Озимой ржи.	Яровой ржи.	Яровой пшеницы.	Овса.	Ячменя.	Гречихи.	Остальныхъ хлѣбовъ.	Картофеля.	Всѣхъ хлѣбовъ.
Красноярскій округъ	5.500	32.780	18.340	24.800	3.610	2.400	780	420	88.610
Енисейскій »	10.330	4.500	4.250	8.090	2.080	200	340	400	30.190
Ачинскій »	19.010	15.630	14.790	12.450	3.970	290	1.220	480	67.840
Минусинскій »	6.650	34.670	29.260	18.210	4.490	1.460	2.020	840	97.600
Канскій »	21.960	10.340	9.360	16.350	4.500	1.090	1.150	1.020	65.770
Усинскій »	60	330	190	170	140	10	30	10	940
На городскихъ земляхъ	180	1.220	2.690	920	170	60	30	500	5.770
Итого въ губерніи .	63.690	99.450	78.880	80.990	18.960	5.510	5.570	3.670	356.720

Не выдавая эти цифры за безусловно точныя, можно однако сказать, что во всей губерніи около 350.000 казенныхъ десятинъ удобной земли ежегодно въ среднемъ за десятилѣтіе заняты подъ посѣвомъ различныхъ зерновыхъ хлѣбовъ и картофеля, причемъ округа по количеству засѣваемыхъ десятинъ идутъ въ слѣдующемъ порядкѣ: Минусинскій, Красноярскій, Ачинскій, Канскій, Енисейскій и Усинскій. Принявъ въ расчетъ, что, при господствующей системѣ земледѣлія двухпольной, земли подъ паромъ столько же, сколько и подъ посѣвами, на основаніи однихъ этихъ цифръ можно сказать, что общая площадь обрабатываемыхъ въ губерніи земель превышаетъ 700.000 казенныхъ десятинъ, кромѣ сѣнокосовъ; если же положить хотя бы по 1 десятинѣ сѣнокосовъ на 1 душу мужскаго пола одного лишь крестьянскаго населенія, то общій итогъ земель ежегодно обрабатываемыхъ въ губерніи долженъ превышать 900.000 десятинъ и его можно принять даже близкимъ къ одному миллиону.

Приблизительное отношеніе площадей подъ посѣвомъ различныхъ хлѣбовъ по каждому округу можно видѣть изъ слѣдующей таблицы:

	Озимой ржи.	Яровой ржи.	Яровой пшеницы.	Овса.	Ячменя.	Гречихи.	Остальныхъ хлѣбовъ.	Картофеля.	Всѣхъ хлѣбовъ.
Красноярскій округъ	6,2	36,9	20,7	28,0	4,1	2,7	0,9	0,5	100,0
Енисейскій »	34,2	14,9	14,1	26,8	6,9	0,7	1,1	1,3	100,0
Ачинскій »	28,0	23,0	21,8	18,4	5,9	0,4	1,8	0,7	100,0
Минусинскій »	6,8	35,5	30,0	18,7	4,6	1,5	2,1	0,8	100,0
Канскій »	33,4	15,7	14,2	24,9	6,8	1,7	1,7	1,6	100,0
Усинскій »	6,4	35,1	20,2	18,1	14,9	1,1	3,2	1,1	100,0
На городскихъ земляхъ	3,1	21,1	46,6	16,0	3,0	1,0	0,5	8,7	100,0
Итого въ губерніи .	17,9	27,9	22,1	23,2	5,3	1,5	1,5	1,1	100,0

Какъ видно округа Канскій и Енисейскій (его южная часть и долина р. Енисея) замѣчательно схожи по распредѣленію посѣвовъ, что обуслови-

вается сходствомъ климатическихъ и почвенныхъ условій; въ обоихъ посѣвы озимой ржи, единственнаго озимаго хлѣба въ губерніи, составляютъ около $\frac{1}{3}$ всего посѣва; затѣмъ около $\frac{1}{4}$ засѣвается овсомъ, впрочемъ, нѣсколько болѣе въ Енисейскомъ округѣ; далѣе яровыя рожь и пшеница сѣются почти въ одинакихъ количествахъ, однако нѣсколько болѣе первой, притомъ обѣихъ больше въ Канскомъ округѣ, чѣмъ въ Енисейскомъ. Вслѣдъ за этими двумя округами долженъ быть поставленъ Ачинскій по преобладанію озимыхъ посѣвовъ, въ которомъ озимой рожью засѣвается болѣе $\frac{1}{4}$ части всей площади; климатическія условія его позволяютъ сѣять значительно больше яровыхъ ржи и пшеницы, но посѣвы овса сокращаются, не составляя и $\frac{1}{5}$ всей посѣвной площади. Въ округахъ Минусинскомъ, Усинскомъ и Красноярскомъ посѣвы яровыхъ хлѣбовъ преобладаютъ; озимой рожью засѣвается менѣе 7⁰/о всей площади, такъ какъ вслѣдствіе малоснѣжности зимъ и озимые часто вымерзаютъ, тогда какъ подъ яровой рожью въ округахъ Красноярскомъ, Минусинскомъ и Усинскомъ находится болѣе $\frac{1}{3}$ части всей площади; въ Красноярскомъ округѣ посѣвы овса развиты болѣе, чѣмъ въ какомъ либо другомъ округѣ, за нимъ слѣдуютъ округа Енисейскій и Канскій, а за ними Минусинскій, Ачинскій и Усинскій; что касается яровой пшеницы, то ея посѣвы преобладаютъ, конечно, въ Минусинскомъ округѣ, въ Красноярскомъ же и Усинскомъ ея сѣется меньше; въ послѣднемъ, находящемся въ такъ называемой подтаежной полосѣ, вслѣдствіе продолжительныхъ весеннихъ заморозковъ яровыя посѣвы, особенно пшеницы, часто вымерзаютъ. На городскихъ земляхъ преобладаютъ яровыя посѣвы сначала пшеницы, затѣмъ ржи и овса. Изъ другихъ хлѣбовъ, кромѣ упомянутыхъ главныхъ, болѣе всего сѣется ячменя, очень любимаго инородцами, посѣвы котораго въ Усинскомъ округѣ достигаютъ почти 15⁰/о. Изъ яровыхъ хлѣбовъ ячмень болѣе другихъ выносить холода и посѣвы его далѣе другихъ простираются на сѣверъ, почему въ Енисейскомъ округѣ ячменя сѣютъ, конечно относительно, больше, чѣмъ въ другихъ округахъ, кромѣ Усинскаго; за Енисейскимъ округомъ по посѣвамъ ячменя слѣдуетъ Канскій, въ остальныхъ же округахъ ячмень сѣется приблизительно въ одинакихъ размѣрахъ, занимая отъ 4¹/₂ до 6⁰/о всей посѣвной площади. Гречиха сѣется въ незначительныхъ количествахъ, однако въ Красноярскомъ округѣ занято подъ ней 3⁰/о всей площади, болѣе чѣмъ во всѣхъ остальныхъ округахъ. Картофеля болѣе всего сѣютъ въ Канскомъ (1,6⁰/о) и Енисейскомъ (1,3⁰/о) округахъ, въ остальныхъ же отъ $\frac{1}{2}$ до 1,1⁰/о и только на городскихъ земляхъ его посѣвы составляютъ 8,7⁰/о всѣхъ посѣвовъ.

Въ среднемъ за 10-лѣтіе урожай «самъ» для различныхъ хлѣбовъ по округамъ былъ слѣдующій:

	Озимая рожь.	Яровая рожь.	Яровая пшеница.	Овесь.	Ячмень.	Гречиха.	Остальные хлѣба.	Всѣ яровыя хлѣба.	Картофель.
Красноярскій округъ	6,9	3,1	3,3	3,8	3,4	3,6	3,9	3,4	8,5
Енисейскій »	3,2	2,8	2,7	3,2	3,2	2,9	3,8	3,0	8,4
Ачинскій »	4,6	4,0	3,6	3,8	4,4	3,3	4,2	3,8	8,4
Минусинскій »	5,5	3,7	4,1	4,2	4,1	4,4	5,1	4,1	7,0
Канскій »	5,8	4,0	4,1	3,6	4,4	4,4	4,2	3,9	7,3
Усинскій »	7,4	7,4	6,3	6,7	6,6	10,7	7,1	6,9	9,1
На городскихъ земляхъ	3,6	3,7	3,4	3,9	4,3	4,6	4,0	3,7	6,8

Озимая рожь вездѣ въ губерніи родится лучше всѣхъ яровыхъ хлѣбовъ; особенно велика разница въ Красноярскомъ и Канскомъ округахъ; въ Енисейскомъ же урожай всѣхъ хлѣбовъ приблизительно одинъ и тотъ же. Однако урожай «самъ» значительно измѣняется по годамъ; такъ за послѣднее десятилѣтіе въ Красноярскомъ округѣ урожай озимой ржи колеблется отъ 4,2 до 10,0; яровыхъ отъ 2,2 до 4,7, картофеля отъ 5,8 до 13,0; въ Енисейскомъ округѣ урожай озимыхъ бываетъ 1,1 — 4,8; яровыхъ 0,8 — 4,0, картофеля 5,2 — 12,1; въ Ачинскомъ озимая рожь даетъ отъ 3,7 до 5,8; яровые 1,6—6,1, картофель 5,0—12,1; въ Минусинскомъ округѣ озимая рожь родится отъ 3,7 до 7,8, яровые хлѣба 2,7—7,9, картофель 4,6—11,7; въ Канскомъ озимая рожь даетъ урожай «самъ» отъ 4,2 до 7,8, яровые отъ 2,6 до 4,8, картофель отъ 4,3 до 9,1; въ Усинскомъ округѣ урожай озимой ржи бываетъ отъ 3,3 до 14,5, яровыхъ 4,0—9,1, картофеля 7,7—10,0. Какъ видно изъ приведенныхъ цифръ, всего чаще подвержены неурожаю хлѣба въ Енисейскомъ округѣ, гдѣ мѣстные неурожаи, настолько часты и вмѣстѣ съ тѣмъ обширны, что вліяютъ на среднюю по округу. Въ отдѣльныхъ мѣстностяхъ урожаи различныхъ хлѣбовъ бываютъ значительно выше приведенныхъ максимальныхъ среднихъ по всему округу, особенно въ Минусинскомъ краѣ, который какъ по урожайности хлѣбовъ, такъ и по количеству производимаго хлѣба можетъ быть названъ житницей губерніи. Въ Минусинскомъ округѣ считаются средними, хорошими и исключительными слѣдующія величины урожая «самъ»

	Средній.	Хорошій.	Исключительный.
Рожь озимая	10—12	14—20	до 30
» яровая	7— 8	9—14	} до 20
Пшеница яровая	5— 7	8—16	
Овесъ	6— 7	8—11	
Ячмень	8—12	14—20	} до 25
Гречиха	10	13	
Просо	25	35	до 100 и болѣе
Картофель	12—15	20	до 40

Но вмѣстѣ съ тѣмъ нельзя не указать на то, что земледѣліе во всей губерніи подвержено довольно значительному риску вслѣдствіе неблагоприятныхъ климатическихъ условій и даже Минусинскій край не составляетъ исключенія. Яровые терпятъ какъ отъ долго продолжающихся весеннихъ заморозковъ и холодныхъ утренниковъ въ концѣ лѣта, такъ и отъ засухи, а въ южной части губерніи въ значительной мѣрѣ вредятъ имъ также насѣкомыя саранча, кобылка и другія и полевые грызуны; озимые часто рождаются плохо отъ малоснѣжности зимъ (на югѣ) и бездождія въ весеннее время; однако яровые болѣе подвержены неурожаю, чѣмъ озимые, что ясно видно изъ сравненія приведенныхъ выше среднихъ за 10-лѣтіе минимальныхъ величинъ урожая «самъ» яровыхъ и озимыхъ въ различныхъ округахъ губерніи: вездѣ, кромѣ Усинскаго округа, средній минимальный урожай яровыхъ ниже такового же для озимыхъ.

Ниже приводимъ таблицу о количествѣ десятинъ, погибшихъ отъ различныхъ причинъ, какъ-то заморозковъ, градобитія, утренниковъ и инеевъ, засухи, вредныхъ насѣкомыхъ и другихъ за время начиная съ 1879 года по всѣмъ округамъ за исключеніемъ Усинскаго:

	Красно- ярскій.	Енисейскій.	Ачинскій.	Минусинскій.	Канскій.
1879 года	3.283	2.920	1.930	3.056	1.030
1880 »	1.773	1.189	873	7.165	?
1881 »	6.799	2.773	2.285	3.032	3.142
1882 »	744	2.002	2.517	3.047	527
1883 »	660	19.518	19.598	35.046	6.623
1884 »	?	2.172	?	11.171	347
1885 »	248	9.788	1.324	3.620	3.879
1886 »	100	3.704	1.577	7.339	1.725
1887 »	3.239	3.658	51	13.126	2.984
1888 »	11.333	1.672	6.264	12.126	6.371
1889 »	1.969	3.489	398	4.766	—
1890 »	564	3.782	371	9.068	1.003

Взявъ періодъ 10 лѣтъ съ 1879 по 1888 гг. и дополнивъ цифры недостающихъ годовъ среднимъ изъ имѣющихся, найдемъ, что въ среднемъ за это 10-лѣтіе гибло ежегодно посѣвовъ: въ Красноярскомъ округѣ 3,5⁰/₀, въ Енисейскомъ 16,3⁰/₀, въ Ачинскомъ 6,0⁰/₀, въ Минусинскомъ 10,2⁰/₀ и въ Канскомъ 4,3⁰/₀. Такимъ образомъ земледѣліе отъ неурожаяевъ болѣе всего терпитъ въ Енисейскомъ округѣ, какъ и было упомянуто выше, затѣмъ въ Минусинскомъ, не смотря на плодородіе его почвы, далѣе въ Ачинскомъ, Канскомъ и Красноярскомъ. Въ послѣднемъ, вслѣдствіе густоты населенія и отсутствія такого же обилія свободныхъ земель, какъ въ другихъ округахъ, земледѣліе ведется гораздо тщательнѣе, чѣмъ въ послѣднихъ, чѣмъ и объясняется низкій процентъ гибнущихъ въ немъ посѣвовъ, хотя климатическія и почвенныя условія его ни чуть не лучше сосѣднихъ округовъ, кромѣ Енисейскаго; однако и этотъ средній коэффициентъ неурожайности не можетъ вообще говоря, быть признанъ низкимъ, по годамъ же онъ бываетъ и значительно выше. Относительно Минусинскаго округа надо замѣтить, что неурожай въ немъ рѣдко бываютъ повсемѣстными: въ сухое лѣто неурожаю подвержены лишь посѣвы степной полосы, въ лѣто дождливое лишь посѣвы южной подтаежной полосы, но средняя полоса, переходная между этими двумя указанными, въ томъ и другомъ случаѣ обезпечиваетъ себѣ обычный средній сборъ хлѣбовъ и неурожаямъ вообще подвергается рѣдко. Сравнивая показанія прежнихъ путешественниковъ (Палласъ во второй половинѣ 18 столѣтія) и настоящихъ старожиловъ губерніи съ теперешнимъ среднимъ урожаемъ «самъ», оказывается, что на ряду съ значительнымъ увеличеніемъ площади обрабатываемой земли урожайность ея значительно понизилась; причина этого явленія лежитъ въ господствовавшихъ все время хищническихъ способахъ обработки земли, продолжающихся и понынѣ, и лишь въ самые послѣдніе годы можно замѣтить зачатки перехода къ болѣе рациональнымъ способамъ веденія сельскаго хозяйства. Во всѣхъ округахъ губерніи болѣе богатые крестьяне хозяева при обработкѣ полей пользуются и вольнонаемнымъ трудомъ, вознагражденіе за который измѣняется въ зависимости отъ цѣнъ на пищевые продукты, особенно хлѣбъ, степени урожая и количества свободныхъ рукъ. За пятилѣтіе 1886—1890 гг. среднія цѣны по губерніи колебались въ слѣдующихъ предѣлахъ: въ годъ на хозяйскомъ содержаніи работнику 60—80 рублей, работницѣ приблизительно половина 33—42 руб.; поденная плата во время посѣва на хозяйскомъ содержаніи работнику съ лошадыю отъ 95 к. до 1 р. 15 к., безлошадному 50—65 к., работницѣ 30—45 к., на своемъ

содержаніи работнику съ лошадыю отъ 1 р. 15 к. до 1 р. 49 к., безлошадному 65—81 к., работницѣ 50—55 к.; во время уборки хлѣба нѣсколько выше, а именно, на хозяйскомъ содержаніи лошадаму работнику 1 р. 30 к.—1 р. 55 к., безлошадному 66—80 коп., работницѣ 55—70 к., на своемъ содержаніи работнику съ лошадыю 1 р. 50 к.—1 р. 83 к., безлошадному 94 к.—1 р. 15 к., работницѣ 75—90 к.

Поля, засѣваемыя изъ года въ годъ, обрабатываются на основаніяхъ трехпольной или двухпольной системъ сельскаго хозяйства. Въ средней воздѣлываемой полосѣ губерніи, т. е. въ округахъ: Красноярскомъ, Канскомъ, сѣверной части Ачинскаго и Енисейскомъ, господствуетъ трехпольная система, т. е. поля засѣваются и яровымъ и озимой рожью, а часть ихъ остается подъ паромъ; отличіе отъ трехпольнаго хозяйства въ Европейской Россіи заключается въ относительно меньшемъ размѣрѣ посѣвовъ озимыхъ, сравнительно съ яровыми; какъ видно изъ предшествующаго, подъ озимой рожью въ указанной полосѣ губерніи находится въ среднемъ лишь около $\frac{1}{3}$ всей площади посѣвовъ, а не половина, какъ въ большинствѣ въ Европейской Россіи. Однако, по мѣстностямъ отношенія значительно измѣняются; такъ по направленію къ сѣверу процентъ посѣвовъ озимой ржи увеличивается, а яровыхъ сокращается; во многихъ мѣстахъ Енисейскаго округа, не говоря уже о тѣхъ мѣстностяхъ Туруханскаго края, гдѣ существуетъ земледѣліе, сѣется исключительно лишь одна озимая рожь и почти не сѣются яровыхъ, которые вслѣдствіе краткости сѣвернаго лѣта плохо вызрѣваютъ; изъ яровыхъ только ячмень и овесъ дальше другихъ простираются на сѣверъ; по направленію къ югу, къ степнымъ мѣстностямъ Ачинскаго и Минусинскаго округовъ, посѣвы озимой ржи относительно яровыхъ сокращаются. Трехпольная система, по относительнымъ посѣвамъ озимыхъ и яровыхъ близкая къ господствующей въ Европейской Россіи, существуетъ лишь въ волостяхъ Большеулуйской и Назаровской Ачинскаго округа и Тасѣевской, Устьянской, Тинской и Шелаевского сельскаго общества Канскаго округа; сплошной же и ясно опредѣлившейся полосы переходной отъ мѣстностей на сѣверѣ съ преобладаніемъ посѣвовъ озимой ржи къ мѣстностямъ на югѣ съ преобладаніемъ посѣвовъ яровыхъ не существуетъ. Въ южной полосѣ губерніи въ Минусинскомъ краѣ и въ южной части Ачинскаго округа тамъ, гдѣ существуетъ трехпольная система, все-таки озимая рожь сѣется въ сравнительно небольшихъ размѣрахъ, въ большинствѣ же мѣстностей края господствуетъ чисто двухпольная система, т. е. яровое и парь, которая, можно сказать, характерная для южной полосы губерніи: климатическія условія края и степной характеръ большинства его мѣстностей, гдѣ снѣжный покровъ зимой слишкомъ тонокъ, а иногда и совершенно сдувается вѣтрами, тому служитъ причиной. Въ тѣхъ мѣстностяхъ, гдѣ озимая рожь совсѣмъ никогда не сѣется, все воздѣлываемое поле дѣлится на 2 части, одна большая подъ посѣвомъ яровыхъ, а нѣсколько меньшая, однако довольно близкая къ половинѣ всей воздѣлываемой земли, подъ паромъ; такъ въ Минусинскомъ округѣ въ волостяхъ Сагайской и Новоселовской, въ которыхъ двухпольное хозяйство встрѣчается почти въ чистомъ видѣ, подъ паромъ занято 48,8⁰/₁₀₀ и 47⁰/₁₀₀ всей обрабатываемой земли. Однако и въ этой южной части губерніи трехпольное хозяйство съ посѣвами озимой ржи также существуетъ, но главнымъ образомъ въ крайней южной, такъ называемой «подтаежной», культурной полосѣ, гдѣ достаточно снѣгу по долинамъ рѣчекъ, на поляхъ защищенныхъ

кругомъ таежнымъ лѣсомъ отъ сдуванія снѣга, иногда по скатамъ горъ; между прочимъ по наблюденіямъ старожиловъ участки выбранные на этихъ послѣднихъ обладаютъ многими преимуществами передъ низменными, какъ-то отсутствіемъ рѣзкихъ переѣвъ температуры, рѣдкостью раннихъ инеевъ и большимъ количествомъ влаги. Въ слѣдующей полосѣ къ сѣверу, такъ называемой переходной къ степной, и въ степной полосѣ озимыхъ сѣется значительно меньше, особенно въ послѣдней; такъ сѣется озимой ржи по отношенію ко всему ея количеству (т. е. озимой и яровой) въ подтаежной полосѣ 44,4%, въ переходной 29,2% и въ степной лишь 8,7%. Но главная система полеводства, распространенная и теперь по всему воздѣлываемому пространству губерніи, до сихъ поръ, можно сказать, преобладающая въ губерніи, а въ бывшее время, въ началѣ развитія края, даже единственная, есть переложная. При господствѣ ея обрабатываются «залогъ», т. е. земли изъ подъ лѣса, который срубаютъ, рѣдко продаютъ, а чаще сложивъ въ кучи жгутъ на мѣстѣ, иногда оставляя даже не выкорчеванными ими. Послѣ этого залогъ тотчасъ же вспахиваютъ и засѣваютъ; снявъ одинъ, обыкновенно богатый, урожай, а на югѣ часто два подъ рядъ безъ всякаго удобренія, эту землю пускаютъ подъ паръ, смотря по качеству ея, на годъ, два или же на продолжительный срокъ обрабатываютъ въ залежь, иногда лѣтъ на десять и больше, послѣ чего она опять поступаетъ въ разработку. Во многихъ мѣстностяхъ губерніи яровые хлѣба часто засѣваются по жниву изъ подъ озимой ржи, снятой въ тоже лѣто, безъ новой глубокой вспашки; эти посѣвы по жниву очень развиты тамъ, гдѣ господствуетъ и теперь хищническая переложная система: залогъ изъ-подъ вырубленнаго лѣса часто даетъ хорошій урожай даже въ теченіи двухъ и болѣе лѣтъ; въ Канскомъ и Минусинскомъ округахъ, въ среднемъ около $\frac{1}{5}$ яровыхъ сѣется прямо по жниву, а по губерніи около 15—17% всей площади яровыхъ занято посѣвами по жниву. На югѣ въ волостяхъ Курагинской и Сагайской, по свидѣтельству мѣстныхъ крестьянъ, находятъ полезной и необходимой правильную залежную систему, при которой въ то время какъ одна часть принадлежащей селеніямъ земли находится въ залогѣ и, подвергаясь естественному уплотненію и вытаптыванію скотомъ, служа пастбищемъ, а также и естественному удобренію, отдыхаетъ продолжительный періодъ времени отъ 10 и даже до 20 лѣтъ, другая обрабатывается на основаніяхъ двухпольной или трехпольной системъ, послѣ чего эта послѣдняя обращается въ залежь, а первая подвергается правильной обработкѣ. Однако въ большинствѣ случаевъ, когда дѣло идетъ о переложной системѣ, то не можетъ быть и рѣчи о какой-либо правильности. Обыкновенно тамъ, гдѣ много годной для подобной обработки земли подъ лѣсомъ, дѣло сводится къ распаханью все новыхъ и новыхъ земель, съ истребленіемъ на нихъ лѣсовъ, и сниманію съ нихъ въ продолженіи нѣсколькихъ лѣтъ хорошаго урожая безъ всякаго удобренія, а затѣмъ къ полному ихъ забрашиванью; такъ по крайней мѣрѣ было въ недавнее время и по сей часъ такая хищническая эксплуатація земли составляетъ обычное явленіе. Насколько подобное хозяйство, если его можно только назвать таковымъ, способствуетъ обезлѣсенію края, влекущему за собой уменьшеніе влаги въ почвѣ и частыя засухи, а вслѣдствіе этого и болѣе частые неурожаи, это понятно само собой. Поля рѣдко удобряются навозомъ, который обыкновенно сжигаютъ или вывозя изъ деревень сваливаютъ на берегахъ рѣчекъ, отчего грязнится и заражается вода ихъ; травосѣяніе также не развито, хотя могло бы принести

не малую пользу при повторяющихся теперь засухахъ. Преобладающія земледѣльческія орудія до сихъ поръ еще первобытнаго вида, таковы обыкновенная соха, довольно грубой работы, на югѣ сабань или малороссійскій плугъ и соха-колесуха, служащія для вспашки полей, обыкновенныя бороны съ желѣзными и зачастую съ деревянными спицами, для боронованья; молотятъ же хлѣбъ цѣпями, каткомъ и лошадьми. Лишь въ послѣднее время на югѣ въ Минусинскомъ краѣ сдѣлано многое для распространенія среди крестьянскаго населенія болѣе рациональныхъ способовъ полеводства. Раздача улучшенныхъ сѣмянъ, порученная мѣстной администраціей Минусинскому музею, имѣла успѣхъ. Раздавались сѣмена озимой пшеницы сандомирки, яровыхъ пшеницъ: красноколосой, помѣси гирки и банатской, императорской, озимой и яровой ржи шампанскихъ, овсовъ австралійскаго, французскаго, канадскаго, оригинальнаго, желаннаго, ячменя англійскаго, льна псковскаго, свеклы, табаку и другія сѣмена; многіе сорта пшеницы, ржи и овса уже вошли въ употребленіе, такъ въ Курагинской волости нѣкоторые крестьяне не сѣютъ больше мѣстной ярицы, а вмѣсто нея шампанскую; нѣкоторые сорта овса, нѣсколько измѣненные или какъ ихъ называютъ—перерожденные, получили широкое распространеніе, которое невозможно даже учесть. Къ сожалѣнію, всѣ эти упомянутые сорта, кстати сказать, оказавшіеся лучше всѣхъ мѣстныхъ во всѣхъ отношеніяхъ, подвергаются перероду вслѣдствіе засоренія полей дурными травами отъ недостаточно тщательной обработки и понижаются въ качествѣ; иногда примѣсь сорныхъ травъ бываетъ такъ велика и хлѣбъ до такой степени горекъ, что его не ѣсть даже скотъ; но при хорошей обработкѣ полей, эти сорта, даже немного перерожденные, отличаются большимъ содержаніемъ азотистыхъ веществъ и крахмала, не уступая лучшимъ сортамъ хлѣбовъ въ Европейской Россіи и заграничнымъ, такъ въ 1885 году на Флорентійской выставкѣ крупчатка, приготовленная на заводѣ И. П. Окулова изъ такъ называемой пшеницы переродки (одинъ изъ господствующихъ видовъ пшеницы, другой мелкозерка) получила высшую награду. Въ нѣкоторыхъ мѣстностяхъ Минусинскаго края при обработкѣ земли теперь употребляются также и усовершенствованныя сельско-хозяйственныя орудія плуги, бороны (большею частью работы казеннаго Воткинскаго завода въ Вятской губерніи), но наибольшее распространеніе получили вѣялки-сортировки и молотилки, почти вездѣ совмѣстно одна другой; извѣстны случаи распространенія молотилокъ изготовленныхъ мѣстными кузнецами по имѣвшемуся выписанному образцу.

До сихъ поръ говоря о земледѣліи, мы подразумѣвали въ сущности четыре южныхъ округа губерніи, въ которыхъ земледѣліе, составляя главнѣйшее занятіе жителей, развивается постепенно; въ совсѣмъ иныхъ условіяхъ находится Енисейскій округъ, населенію котораго каждый годъ не достаетъ производимаго имъ хлѣба. Въ собственно Енисейскомъ округѣ къ земледѣлію пригодны лишь его южныя части, хотя уже и здѣсь, какъ было указано, посѣвы яровыхъ крайне незначительны вслѣдствіе краткости лѣта; однако населеніе волостей Казачинской, Бѣльской и Яланской, особенно первой изъ нихъ, какъ самой южной, ведетъ правильныя занятія земледѣліемъ и довольно успѣшно, эти волости и составляютъ крайнюю сѣверную полосу земледѣлія, въ которой это занятіе является важнѣйшимъ для населенія; въ волостяхъ Маклаковской, Андиферовской, Пинчугской и Кежемской земледѣліе настолько значительно терпитъ отъ неблагоприятныхъ климатическихъ условій, что уже не составляетъ исключительно главнѣйшаго занятія жителей, промышляющихъ

рыболовствомъ, звѣроловствомъ и заработками на прискахъ. По селеніямъ отъ города до с. Назимовскаго, на разстояніи 200 верстъ по р. Енисею, сѣютъ озимую рожь, хотя она, поднявшись, часто недозрѣваетъ и столь же часто посѣвы ея вымерзаютъ не давъ всхода, гораздо лучше урожаи даетъ овесъ, для быстрого созрѣванія котораго, разъ ужъ онъ взошелъ, достаточно короткаго періода жаркихъ дней съ теплыми ночами, пшеницы же совсѣмъ не сѣютъ; однако въ послѣдніе годы и здѣсь многіе крестьяне мало-по-малу стали прекращать посѣвы, такъ какъ урожаи плохи, старыя пашни становятся изъ года въ годъ хуже, а новые не поднимаются; въ 1890 году крестьяне с. Назимовскаго совсѣмъ бросили хлѣбопашество за исключеніемъ четырехъ хозяевъ. Сѣвернѣе с. Назимовскаго правильныхъ занятій земледѣліемъ уже не существуетъ, впрочемъ нѣкоторые крестьяне сѣютъ овесъ и главное ячмень, посѣвы котораго у с. Дубчетскаго (Ворогово) подъ 61° с. ш. тоже прекращаются; с. Инбатское есть крайній предѣлъ разведенія картофеля на огородахъ.

Въ итогѣ, по сопоставленіи всего оказаннаго о землевладѣніи и земледѣліи вообще въ Енисейской губерніи и о крестьянскихъ въ частности, нельзя прійти къ благопріятнымъ выводамъ относительно достоинства системъ крестьянскаго хозяйства, а также и относительно качества и количества крестьянскаго труда; можно сказать, что въ большинствѣ система крестьянскаго сельскаго хозяйства обусловливается стремленіемъ при затратѣ наименьшаго количества труда получить, то количество продуктовъ сельскаго хозяйства, которое лишь крайне необходимо для его продовольственнаго обезпеченія, а не наибольшее количество разнообразныхъ продуктовъ хозяйства, что свидѣтельствовало бы о дѣйствительно разумной экономіи труда и вмѣстѣ съ тѣмъ о стремленіи къ возможно большому матеріальному обезпеченію и удовлетворенію духовныхъ потребностей. Когда при значительныхъ количествахъ удобныхъ невоздѣлываемыхъ земель (залежей) крестьянскимъ населеніемъ обрабатывается земля въ среднемъ размѣрѣ по губерніи лишь только около 4 десятинъ на 1 душу мужскаго пола, безспорно больше, въ среднемъ отъ 1,5 до 2 разъ, чѣмъ въ центральной части Европейской Россіи, но не настолько, сколько можно было бы предполагать, принявъ въ расчетъ громадный запасъ свободныхъ земель, когда изъ этого количества пользуемыхъ земель значительный процентъ даже почти вовсе не вспахивается (посѣвы по жниву и залоги на слѣдующій годъ послѣ расчистки изъ подъ лѣса), то все это, при сравненіи труда крестьянина Енисейской губерніи и крестьянина Европейской Россіи, говоритъ не въ пользу перваго. На улучшеніе приемовъ крестьянской земледѣльческой культуры можно, по нашему мнѣнію, надѣяться лишь въ будущемъ при существованіи побудительныхъ къ тому причинъ извнѣ, какъ-то увеличеніе крестьянскаго населенія естественнымъ приростомъ и путемъ искусственной колонизаціи, уменьшенія, вслѣдствіе этого, запаса свободныхъ удобныхъ земель, избытокъ которыхъ всегда является большимъ соблазномъ для крестьянъ въ смыслѣ примѣненія болѣе легкихъ хищническихъ приемовъ пользованія землей, и развитія общиннаго начала при обработкѣ земли, въ какомъ отношеніи переселенцы изъ русскихъ губерній могутъ имѣть и дѣйствительно теперь уже имѣютъ благотворное вліяніе на мѣстное крестьянское населеніе.

Нельзя не сказать нѣсколько словъ отдѣльно о земледѣліи у инородцевъ на югѣ губерніи. Есть основаніе полагать, что современные инородцы, заселившіе минусинскія степи сравнительно въ недавнее время,

не смотря на свой по преимуществу кочевой образъ жизни, были знакомы и съ земледѣліемъ еще задолго до столкновенія съ русскими, что подтверждаетъ ихъ собственныя названія хлѣбовъ; они иногда сѣяли хлѣбъ въ небольшихъ количествахъ, какъ для себя, такъ и для своихъ домашнихъ животныхъ собакъ и лошадей и болѣе всего ячменя, который и до сихъ поръ любимый хлѣбъ у южныхъ инородцевъ; землю они воздѣлывали сохой «суковаткой», какъ ее назвали первые переселившіеся русскіе (татарское названіе забыто), даже сами пользовавшіеся ею вначалѣ, бороновали вспаханное поле сосновыми вершинками съ обрубленными сучьями. Съ заселеніемъ юга русскими, инородцы все болѣе и болѣе отдаются земледѣлію, какъ слѣдуя примѣру русскихъ, такъ и отъ уменьшенія доходности ихъ основнаго занятія скотоводствомъ. Всего 15 или 20 лѣтъ тому назадъ стали заниматься земледѣліемъ качинцы по р. Б. Юсу, а теперь земледѣліемъ занимаются почти всѣ инородцы по р. Абакану и его притокамъ Теи, Импеку, Аскызу, Уты, Сеи, Еси и др. За трехлѣтіе 1888—1890 гг. въ среднемъ въ годъ засѣвается въ Абаканской Инородческой управѣ 360 десятинъ хлѣба, что составляетъ немного менѣе $\frac{1}{5}$ десятинъ на одинъ дворъ, а въ Сагайскомъ вѣдомствѣ 4.012 десятинъ, или около $1\frac{1}{2}$ десятинъ на одинъ дворъ; изъ инородцевъ послѣдняго вѣдомства, по свѣдѣніямъ Степной Думы, дѣлаютъ посѣвы не менѣе половины, изъ качинцевъ же Абаканской Управы занимается земледѣліемъ не болѣе $\frac{1}{10}$ части. У Сагайцевъ и юсскихъ инородцевъ занимающихся земледѣліемъ приходится запашки на одинъ дворъ болѣе трехъ десятинъ, а у богатыхъ и значительно больше. Обработка полей инородцами достаточно тщательная для полуосѣдлаго скотовода и урожаи на нихъ довольно хороши: рожь озимая самъ 8—10, яровая 6—8, пшеница 6—7, картофель 15—20. Инородцы первые примѣнили орошеніе полей въ степныхъ мѣстностяхъ, отводя воду изъ рѣкъ системою канавъ, очень искусно устроенною, для чего иногда они пользуются уже готовыми, но запущенными, канавами прежнихъ обитателей края. По примѣру инородцевъ въ нѣкоторыхъ мѣстностяхъ и русскіе сосѣдніе крестьяне производятъ искусственное орошеніе полей; первыми переняли у инородцевъ искусственное орошеніе крестьяне сектавты деревни Юдиной, Бейской волости, почти все пространство которой имѣетъ лишь двоякій характеръ или подтаежной полосы или же чисто степной безъ переходной. Примѣру деревни Юдиной послѣдовали и другія ближайшія селенія и теперь можно сказать, что искусственному орошенію предстоить широкое распространеніе и задача превращенія сухихъ и часто совершенно бесплодныхъ степей Минусинскаго края въ пространства годныя для земледѣльческой культуры.

За 10-тилѣтній періодъ собрано въ губерніи всего четвертей:

	Озимой ржи.	Яровой ржи.	Яровой пшеницы.	Овса.	Ячменя.	Гречихи.	Остальныхъ хлѣбовъ.	Картофеля.	Всѣхъ хлѣбовъ.
Красноярск. окр.	379.761	1.286.650	761.765	1.737.618	154.433	64.727	38.064	267.792	4.690.810
Енисейскій „	329.365	158.427	143.410	516.019	84.134	4.384	16.151	249.815	1.501.705
Ачинскій „	874.305	787.196	661.446	934.302	218.675	7.107	63.727	303.932	3.850.690
Минусинскій „	365.030	1.593.023	1.498.131	1.543.078	231.861	47.941	129.426	440.367	5.848.857
Канскій „	1.260.390	516.760	480.547	1.186.865	246.041	36.150	60.104	565.804	4.352.661
Усинскій „	1.228	9.316	4.622	6.909	3.595	150	717	1.600	28.137
На городск. земл.	6.483	55.840	115.652	72.338	8.985	2.245	1.311	25.815	288.669
Итого въ губерніи.	3.216.562	4.407.212	3.665.573	5.997.129	947.724	162.704	309.500	1.855.125	20.561.529

Если исключить изъ приведенныхъ цифръ валоваго сбора средня количества необходимыя на обсъмененіе полей по каждому хлѣбу, то получается въ среднемъ ежегодно чистаго остатка четвертей.

	ржи и пше- ницы.	овса, ячменя, гречихи и остальн. яров.	картофеля.
Въ Красноярскомъ	173.440	142.592	23.636
» Енисейскомъ	41.855	42.721	22.019
» Ачинскомъ	175.270	80.788	26.757
» Минусинскомъ и Усинскомъ	260.356	150.553	37.871
» Канскомъ	179.175	112.339	48.896
Итого въ губерніи	830.096	528.993	159.179

Вычитая отсюда количества потребныя на продовольствіе сельскаго населенія губерніи, опредѣляемыя въ размѣрѣ одной четверти главныхъ хлѣбовъ ржи и пшеницы и полъ-четверти всѣхъ остальныхъ яровыхъ въ годъ на человѣка получаютъ числа, выражающія средній ежегодный остатокъ хлѣба подлежащій сбыту или же недостатокъ хлѣба:

	ржи и пше- ницы.	овса, ячменя, гречихи и другихъ яров.
Въ Красноярскомъ округѣ	95.440	103.592
» Енисейскомъ »	—13.145	15.221
» Ачинскомъ »	102.270	44.288
» Минусинскомъ и Усинскомъ округахъ . .	144.356	92.553
» Канскомъ округѣ	116.175	80.839
Итого	445.096	336.493

Какъ видно только Енисейскій округъ не имѣетъ возможности прокормиться однимъ своимъ хлѣбомъ; недостатокъ послѣдняго окажется еще больше, если къ Енисейскому округу присоединить и Туруханскій край, въ которомъ и инородческое населеніе уже привыкло къ потребленію хлѣба, хотя и не въ такихъ размѣрахъ, какъ крестьяне.

Въ итогѣ же по губерніи около 800.000 четвертей зерновыхъ хлѣбовъ, кромѣ картофеля, подлежатъ сбыту; потребители его—городское населеніе, золотые прииски и винокуреніе, являющееся главнѣйшей отраслью заводской промышленности въ губерніи; значительная часть расходуется на прокормленіе скота на югѣ и идетъ на пополненіе хлѣбозапасныхъ магазиновъ. Хлѣбъ составляетъ главнѣйшій товаръ внутренней торговли губерніи, являясь вмѣстѣ съ тѣмъ часто предметомъ спекуляцій крайне выгодныхъ для хлѣботорговцевъ, а потому цѣны на него подвержены значительнымъ колебаніямъ изъ года въ годъ и при томъ не рѣдко даже совершенно не соотвѣтственно урожаю или неурожаю, а большею частію находясь въ зависимости отъ случайностей рынка, какъ-то искусственнаго и удачнаго набиванія цѣнъ хлѣбными скупщиками и естественнаго паденія ихъ вслѣдствіе уменьшенія спроса на массы заготовленнаго хлѣба. Въ 1887 г. цѣны хлѣба держались очень высокія вслѣдствіе неурожая; среднія цѣны въ Красноярскомъ округѣ были—ржаной муки 84 к. за пудъ, пшеничной 1 р. 37 к., овса 79 к., ячменя 68 к.; въ Канскомъ—ржаной муки 1 р. 6 к., пшеничной 1 р. 46 к., овса 92 к., ячменя 91 к.; въ Ачинскомъ ржаной муки 66 к., пшеничной 1 р. 16 к., овса 51 к., ячменя 49 к.; въ Минусинскомъ—ржаной муки 48—68 к., пшеничной 77—93 к., овса 48—58 к., ячменя 44—66 к.; въ Енисейскомъ—ржаной муки

88 к.—1 р. 10 к., пшеничной 1 р. 22 к.—1 р. 50 к., овса 62—74 к., ячменя 63—90 к.; приблизительно тѣ же цѣны держались и въ слѣдующемъ 1888 г., но съ 1889 г. онѣ стали сильно падать, несмотря даже на весьма посредственный урожай, именно вслѣдствіе излишняго переполненія хлѣбныхъ рынковъ въ Енисейскѣ и Красноярскѣ; еще весной этого года цѣны на этихъ рынкахъ были на рожь 70 к., пшеницу 1 р., овесъ 45 к., а осенью уже чуть не вдвое ниже: рожь доходила до 45 к., пшеница 65 к., овесъ 25 к. Пониженіе продолжалось и въ 1890 г., когда цѣны дошли до неслыханныхъ минимумовъ: въ Красноярскѣ и Енисейскѣ ржаная мука 20—25 к., пшеничная 35—40 к., овесъ 18—20 к., приблизительно тѣ же цѣны держались и въ слѣдующемъ 1891 г.; но и эти крайне низкія цѣны вовсе не суть предѣльныя наименьшія, такъ, по извѣстіямъ изъ сибирскихъ газетъ, весной 1893 г. въ Минусинскомъ округѣ дешевизна хлѣба дошла до едва-ли гдѣ существующихъ размѣровъ: въ нѣкоторыхъ мѣстахъ овесъ и рожь отдавали по 12—10 к. за пудъ, а пшеницу по 15 к. и то не находилось покупателей, винокуренные же заводы, крупчатники, скупщики хлѣботорговцы запаслись необходимымъ количествомъ хлѣба по цѣнамъ еще ниже указанныхъ! Насколько подобныя неправильныя колебанія цѣнъ вредно отражаются на матеріальномъ благосостояніи производителей хлѣба, понятно само собой, такъ какъ и при высокихъ и при низкихъ цѣнахъ на хлѣбъ наибольшіе барыши и наименьшая потеря, въ случаѣ неудачи, падаютъ на долю скупщиковъ, а не на производителей; при крайне низкихъ цѣнахъ естественно слѣдующихъ за обильнымъ урожаемъ и кромѣ того еще искусственно понижаемыхъ скупщиками крестьяне не выручаютъ и того, что могли бы выручить при среднемъ урожаѣ и среднихъ цѣнахъ, при высокихъ же установившихся цѣнахъ на рынкѣ, обыкновенно слѣдующихъ за недородомъ, крестьяне продавшіе скупщикамъ свой хлѣбъ по необходимости для уплаты податей и по цѣнамъ, конечно, все-таки значительно низшимъ установившихся рыночныхъ, по этимъ послѣднимъ должны покупать себѣ со второй половины зимы недостающее количество проданнаго раньше хлѣба.

На случай неурожая въ продовольствіе населенія губерніи обеспечивается запасами хлѣба въ общественныхъ магазинахъ и капиталами разнаго рода для этой цѣли предназначенными. Хлѣбозапасныхъ магазиновъ въ 1890 году числилось въ Енисейскомъ округѣ—85, въ Канскомъ съ 1889 года—83 (въ 1886 году—78, а въ слѣдующемъ 1887 году—81), въ Красноярскомъ округѣ—77 (въ 1886 году—75), въ Минусинскомъ съ 1889 года—69 (въ 1886 году—55 и 1888 году—66) и въ Ачинскомъ—23, а всего въ губерніи 337 магазиновъ. Въ среднемъ за пятилѣтіе 1886—1890 гг. ежегодно числилось въ магазинахъ хлѣба озимаго и яроваго состоящимъ на лицо, выданнаго въ ссуду и всего четвертей:

	На лицо.	Въ ссудахъ.	Всего.
Въ Красноярскомъ округѣ . . .	44.133	43.339 или 49,5 ⁰ /о	87.472
» Енисейскомъ » . . .	30.141	43.740 » 59,2 ⁰ /о	73.881
» Канскомъ » . . .	66.526	31.803 » 32,3 ⁰ /о	98.329
» Ачинскомъ » . . .	32.147	24.480 » 43,2 ⁰ /о	56.627
» Минусинскомъ » . . .	70.934	31.393 » 30,7 ⁰ /о	102.327

Какъ видно, наиболѣе обеспечено населеніе Минусинскаго и Канскаго округовъ, наиболѣе нуждается населеніе Енисейскаго округа, что показываетъ

наивысшій процентъ количества ссуженнаго хлѣба къ общему количеству его числящемуся въ магазинахъ, а за нимъ слѣдуютъ округа Красноярскій и Ачинскій. Капиталы служащіе къ обезпеченію народнаго продовольствія въ 1890 г. числились слѣдующіе: Губернскій продовольственный въ Государственномъ Банкѣ—95.053 р., мѣщанскій капиталъ въ Енисейскомъ отдѣленіи Государственнаго Банка—11.513, мѣщанъ г. Минусинска въ Минусинскомъ общественномъ Банкѣ—8.282 р., крестьянскій въ Енисейскомъ отдѣленіи Государственнаго Банка—1.697 р., продовольственный капиталъ Канскаго округа—29.726 р.; капиталы общественныхъ запасекъ для удовлетворенія нуждъ крестьянъ въ Ачинскомъ округѣ—450 р. на лицо и 3.790 руб. въ ссудахъ, въ Минусинскомъ округѣ—102.029 р. на лицо и 66.115 р. въ ссудахъ, въ Канскомъ округѣ—17.796 р. на лицо и 23.014 р. въ ссудахъ. Продовольствіе жителей Туруханскаго края обезпечивается запасами казеннаго хлѣба, которыхъ однако часто оказывается недостаточно, такъ что голодовки, особенно среди инородческаго населенія Туруханскаго края, составляютъ нерѣдкое явленіе.

Скотоводство. Послѣ земледѣлія скотоводство и оленеводство составляютъ важнѣйшія занятія жителей—первое на югѣ губерніи, а второе на крайнемъ сѣверѣ ея, какъ то, такъ и другое главнѣйшимъ образомъ у инородческаго населенія, особенно послѣднее у сѣверныхъ инородцевъ. Нижеприводимая таблица даетъ общія числа разнаго скота по губерніи за десятилѣтній періодъ 1881—1890 гг.; именно всего числилось:

	Лошадей.	Рогатаго скота.	Овецъ.	Козъ.	Свиней.	Всего.
Въ 1881 году	354.357	267.532	440.224	9.400	92.835	1.164.348
„ 1882 „	356.097	277.420	450.886	9.463	110.271	1.204.137
„ 1883 „	366.736	284.003	450.546	9.464	97.861	1.208.610
„ 1884 „	355.554	288.117	417.994	11.832	84.589	1.158.086
„ 1885 „	381.707	234.132	481.665	13.632	93.198	1.204.334
„ 1886 „	384.435	180.490	476.978	12.231	97.389	1.151.523
„ 1887 „	415.531	212.052	628.156	14.490	105.177	1.375.406
„ 1888 „	393.600	223.669	559.314	13.993	100.217	1.290.793
„ 1889 „	409.757	238.816	591.385	15.030	94.657	1.349.645
„ 1890 „	402.238	272.089	638.510	16.673	92.189	1.421.699
Итого	3.820.012	2.478.320	5.135.658	126.208	968.383	12.528.541

Такимъ образомъ въ среднемъ за десятилѣтіе изъ общаго числа домашняго скота, кромѣ оленей, приблизительно равнаго $1\frac{1}{4}$ милліона головъ, овцы составляютъ почти 41%, за ними лошади $30\frac{1}{2}$ %, крупнаго рогатаго скота 19,8%, свиней 7,7% и козъ 1,1%. Съ начала десятилѣтія и къ концу его общее число скота въ губерніи увеличилось на 22,1%, а по родамъ скота наибольшее увеличеніе произошло въ числѣ мелкаго скота: именно козъ на 77,4% и овецъ—45,0%; число свиней, измѣнявшееся по годамъ, наибольшимъ было въ 1882 году, и въ 1887 и 1888 гг., а затѣмъ опять пошло на убыль; число лошадей увеличилось всего на 13,5%, а крупнаго рогатаго скота лишь на 1,7%. Такое ничтожное увеличеніе въ численности рогатаго скота объясняется сильнымъ падежомъ его вслѣдствіе чумной эпизоотіи, продолжавшейся два года 1885 и 1886 гг., а въ нѣкоторыхъ мѣстностяхъ Красноярскаго и Минусинскаго округовъ даже въ началѣ 1887 года, и занесенной при передвиженіи гуртовъ скота изъ Томской губерніи; число рогатаго

скота значительно увеличившееся съ 1881 г. къ 1884-му году, когда его числилось на 16.000 больше, чѣмъ въ 1890 году, въ слѣдующіе два года сильно упало и начало снова возрастать лишь съ 1887 года. Насколько сильна была эта двухлѣтняя эпизоотія, можно судить по слѣдующимъ цифрамъ; въ 1885 году въ пораженныхъ ею мѣстностяхъ заболѣло и пало всякаго скота: Минусинскаго окр. изъ 117.443 гол. забол. 81.576, а изъ нихъ пало 78.552

Канскаго	»	»	8.862	»	»	4.237	»	»	»	4.124
Ачинскаго	»	»	2.865	»	»	405	»	»	»	335

Итого въ одинъ годъ изъ 86.218 заболѣвшихъ пало 83.011 головъ разнаго скота, главнымъ образомъ крупнаго рогатаго; въ слѣдующемъ 1886 году, когда эпизоотія распространилась по всей губерніи, хотя сравнительно и была слабѣе, пало скота еще столько же; такъ:

Въ Ачинскомъ округѣ	заболѣло	39.968	пало	34.853
» Минусинскомъ »	»	30.463	»	26.721
» Канскомъ »	»	12.693	»	11.466
» Красноярскомъ »	»	10.681	»	9.095
» г. Красноярскѣ	»	920	»	846
» Енисейскомъ округѣ	»	191	»	179

Итого пало 83.160 головъ изъ 94.916 заболѣвшихъ, а всего въ 2 года пало, по официальнымъ свѣдѣніямъ, 166.171 головъ скота. Свѣдѣнія о численности скота въ каждомъ округѣ отдѣльно имѣются лишь за два года десятилѣтія именно 1888 и 1890 гг. изданія послѣднихъ Памятныхъ Книжекъ по Енисейской губерніи мѣстнымъ Губернскимъ Статистическимъ Комитетомъ и за два года изданія двухъ первыхъ Памятныхъ Книжекъ. Въ 1890 г. числилось разнаго скота въ губерніи, кромѣ оленей, и приходилось на 100 душъ населенія:

	Лошадей.	Крупнаго рогатаго скота.	Овецъ.	Козъ.	Свиней.	Всего.	Сверхъ того оленей.	
Красноярскій округъ	51.978	28.041	36.767	2.017	17.797	136.600	—	
Енисейскій »	39.724	30.657	17.961	37	5.183	93.592	7.800	
Канскій »	61.497	38.462	59.133	532	17.269	176.893	—	
Ачинскій »	79.802	46.175	111.361	2.068	29.154	268.560	—	
Минусинскій »	167.297	125.900	412.131	11.981	22.627	739.936	—	
Усинскій »	1.390	2.203	1.127	38	159	4.917	96	
Туруханскій край	550	651	—	—	—	1.201	около 30000	
	27,9	33,0	—	—	—	60,9*)	—	
Въ губерніи кромѣ Туруханскаго края	401.688	271.438	638.510	16.673	95.189	1.420.498	7.896	
	88,9	60,1	141,3	3,7	20,4	314,4	—	
Въ томъ числѣ: {	въ городахъ	11.133	7.652	11.413	409	841	31.448	—
	на золотыхъ на пріискахъ	27,8	19,1	28,5	1,0	2,1	78,5	—
		5.261	2.831	3,0	—	10	8.132	—
	39,8	21,4	0,2	—	0,1	61,5	—	

*) На 100 душъ населенія, за выключеніемъ всѣхъ инородцевъ.

Изъ общаго числа скота въ наиболѣе заселенной южной половинѣ губерніи наибольшее его количество содержитъ Минусинскій округъ, именно 52,1⁰/₀, за нимъ слѣдуютъ округа Ачинскій—18,9⁰/₀, Канскій—12,5⁰/₀, Красноярскій—9,6⁰/₀, Енисейскій—6,6⁰/₀ и Усинскій—0,3⁰/₀, въ Минусинскомъ же округѣ населеніе всего богаче скотомъ, именно на 100 душъ населенія съ городами приходится 559 головъ разнаго скота, въ этомъ отношеніи за нимъ слѣдуютъ округа Ачинскій, Усинскій, Канскій, Красноярскій и Енисейскій; наиболѣе же бѣдно скотомъ (лошадьми и крупнымъ рогатымъ) неинородческое населеніе Туруханскаго края, гдѣ на 100 душъ приходится всего 60,9 головъ; въ среднемъ же по пяти южнымъ округамъ приходится на 100 душъ населенія 314,4 головъ скота, не считая оленей, тогда какъ въ 1888 году было лишь 291,2 головъ, а по свѣдѣніямъ за 1861 и 1863 гг. 291,4 и 316,3. Чума на рогатомъ скотѣ въ 1861 году произвела значительное уменьшеніе въ численности его, чѣмъ и объясняется выше приведенная низкая цифра; если сравнить годы 1863 и 1890, оба, послѣ чумныхъ эпизоотій 1861—62 гг. и 1885—1886 г. при чемъ первая была значительно слабѣе послѣдней, относительно числа скота, то сравненіе будетъ не въ пользу послѣдняго года, показывая уменьшеніе численности скота по отношенію къ населенію; распределеніе скота по округамъ показываетъ, что въ 1863 году на 100 душъ населенія приходилось въ Минусинскомъ округѣ 518,3 головъ скота, въ Ачинскомъ—291,1, въ Канскомъ—257,1, въ Красноярскомъ—204,7, въ Енисейскомъ—149,6; такимъ образомъ, съ 1863 года къ 1890 году за періодъ 27 лѣтъ относительная численность скота, кромѣ Минусинскаго округа, во всѣхъ остальныхъ сократилась, особенно же сильно въ Красноярскомъ округѣ и незначительно въ Енисейскомъ; въ Минусинскомъ же округѣ произошло значительное увеличеніе численности скота относительно населенія, такъ въ то время, какъ послѣднее увеличилось за 27 лѣтній періодъ на 45⁰/₀, каковое увеличеніе очень значительно для Енисейской губерніи, число скота увеличилось на 57⁰/₀; такая разница указываетъ на значительное развитіе скотоводства вообще въ Минусинскомъ краѣ за этотъ періодъ и въ частности именно среди крестьянскаго населенія, такъ какъ есть извѣстія, что у инородцевъ, по крайней мѣрѣ въ послѣдніе годы, происходитъ измѣненіе въ обратную сторону и многіе изъ нихъ, если и не оставляютъ совершенно занятія скотоводствомъ, какъ промысломъ все-таки прибыльнымъ и привычнымъ, однако по примѣру русскихъ крестьянъ обращаются уже къ земледѣлію. Если обратится къ сравненію абсолютныхъ чиселъ разныхъ родовъ скота по округамъ за болѣе продолжительный періодъ времени, а именно взявъ необходимыя цифры изъ двухъ Памятныхъ Книжекъ Енисейской губерніи за годы 1861 и 1890, т. е. за начало и конецъ тридцатилѣтняго періода, то оказывается: количество рогатаго скота въ Красноярскомъ округѣ почти неизмѣнялось, въ Енисейскомъ возрасло вдвое, въ Канскомъ возросло почти на 21⁰/₀, въ Ачинскомъ на 24⁰/₀, въ Минусинскомъ краѣ увеличилось съ начала къ концу періода всего на 12.000 головъ, вслѣдствіе указанной уже причины; наиболѣе сильное увеличеніе числа лошадей произошло въ Ачинскомъ округѣ на 71⁰/₀, за нимъ въ Енисейскомъ на 58⁰/₀, Минусинскомъ на 44⁰/₀, въ Канскомъ на 35⁰/₀ и Красноярскомъ на 23⁰/₀ за 30-лѣтіе; численность мелкаго скота, овецъ и козъ—всею сильнѣе увеличилась въ Минусинскомъ краѣ именно на 157⁰/₀, въ томъ числѣ однихъ козъ на 170⁰/₀, затѣмъ въ Енисейскомъ округѣ на 75⁰/₀ (почти одни овцы), въ Ачинскомъ на 61⁰/₀, въ Красноярскомъ на 58⁰/₀; число

свиней, малоизмѣнявшееся въ Канскомъ округѣ (возрасло меньше, чѣмъ на 1.000 головъ), въ Красноярскомъ сократилось на 26⁰/₀ и въ Енисейскомъ на 46⁰/₀, увеличилось же въ Ачинскомъ всего на 7,7⁰/₀. Такимъ образомъ Красноярскій и Канскій округа по отношенію увеличенія численности всякаго рода скота занимаютъ всегда послѣднія мѣста. Въ городскомъ населеніи на 100 жителей приходится всего 78,5 головъ скота, но не вездѣ одинаково; правильнымъ скотоводствомъ въ обширныхъ размѣрахъ занимаются многіе жители г. Минусинска, гдѣ на 100 жителей приходится 295,9 головъ скота, а изъ этого числа 172,9 овецъ; за Минусинскомъ слѣдуютъ Ачинскъ и Канскъ, въ которыхъ на 100 жителей приходится 75 головъ скота, преимущественно крупнаго рогатаго и лошадей, такъ какъ многіе жители этихъ городовъ занимаются извозомъ благодаря положенію городовъ на главномъ трактѣ. Въ г. Енисейскѣ всего 29,8, а въ Красноярскѣ лишь 24,3 головъ скота (лошадей и крупнаго рогатаго) на 100 жителей. Къ сожалѣнію не имѣется никакихъ точныхъ свѣдѣній о численности скота у крестьянскаго населенія Ачинскаго и Минусинскаго округовъ отдѣльно отъ инородцевъ и таковыхъ же свѣдѣній у послѣднихъ. Что касается до различныхъ родовъ скота, то Минусинскій округъ занимаетъ первое мѣсто, какъ по абсолютнымъ такъ и по относительнымъ числамъ и лишь по абсолютному числу свиней занимаетъ второе мѣсто (24,5⁰/₀ всего ихъ числа), первое же принадлежитъ Ачинскому округу, который содержитъ въ себѣ свиней 31,6⁰/₀ общаго числа по всей губерніи и въ которомъ на 100 душъ населенія приходится свиней 33,3; за Ачинскимъ округомъ по относительной численности свиней слѣдуютъ округа Канскій, Красноярскій и затѣмъ уже Минусинскій. Относительно числа лошадей и рогатаго скота можно сказать, что округа слѣдуютъ въ томъ же порядкѣ, какъ и по отношенію къ общему числу скота, съ тѣмъ лишь различіемъ, что по относительной численности послѣднее мѣсто принадлежитъ Красноярскому округу, а Енисейскій занимаетъ предпослѣднее мѣсто, что отчасти можетъ быть приписано вліянію золотопромышленности, такъ какъ на прискахъ Сѣверной и Южной системъ приходится на 100 душъ населенія всего 68,1 головъ скота, исключительно лошадей и крупнаго рогатаго. По количеству мелкаго скота исключительно выдаются оба южные округа Минусинскій и Ачинскій, первый содержитъ въ себѣ 64,5⁰/₀ или почти $\frac{2}{3}$ всѣхъ овецъ въ губерніи и 71,8⁰/₀ всѣхъ козъ, во второмъ же овецъ насчитывается въ 4 раза меньше 17,4⁰/₀, а въ слѣдующемъ за нимъ Канскомъ, еще почти въ 2 раза меньше.

Какъ видно изъ приведенныхъ цифръ, скотоводство развилось преимущественно на югѣ губерніи въ Минусинскомъ краѣ и сдѣлалось у минусинскихъ крестьянъ наиболѣе доходной статьей хозяйства послѣ земледѣлства, а у инородцевъ давно уже составляло исключительное ихъ занятіе; такое развитіе скотоводства на югѣ является естественнымъ слѣдствіемъ лучшихъ климатическихъ условій, обилія здѣсь степныхъ пространствъ, дающихъ прекрасный кормъ скоту лѣтомъ и даже въ зимніе мѣсяцы вслѣдствіе малоснѣжности зимъ, и здѣшнее экстензивное степное скотоводство инородцевъ и иногда крестьянъ, обуславливается исключительно возможностью содержать скотъ круглый годъ на подножномъ корму. Южное скотоводство имѣетъ цѣлью и результатомъ не только удовлетвореніе потребностей домашняго хозяйства и продажу скота на убой для нуждъ населенія края, но и снабженіе имъ сѣверныхъ округовъ губерніи и преимущественно золотыхъ

приисковъ, слѣдовательно торгъ съ ними гуртами скота въ большихъ размѣрахъ; всѣмъ этимъ оно существенно отличается отъ скотоводства другихъ, сѣверныхъ округовъ, которое почти исключительно удовлетворяетъ лишь нуждамъ мѣстнаго населенія. Въ виду этого южное скотоводство безъ сомнѣнія заслуживаетъ несравненно большаго вниманія и о немъ необходимо сказать нѣсколько словъ особо. Скотоводство Минусинскаго края, крайне экстензивное, не требуя большихъ затратъ труда и капитала, отличается до сихъ поръ еще довольно первобытными приѣмами, а потому даетъ продукты сравнительно не высокаго достоинства; стоимость скотоводческаго хозяйства измѣряется лишь количествомъ скота, а не его качествомъ. Переходъ къ болѣе рациональнымъ приѣмамъ въ скотоводствѣ замѣчается уже и теперь и полный поворотъ къ нимъ неизбеженъ въ будущемъ на ряду съ заселеніемъ страны и общимъ ея культурнымъ ростомъ, но вмѣстѣ съ тѣмъ желательно и искусственное ускореніе его въ виду того, что скотоводческое хозяйство въ настоящемъ видѣ, будучи основано въ степяхъ на пользованіи даровымъ подножнымъ кормомъ въ теченіи цѣлаго года по возможности, естественно въ сильнѣйшей степени зависитъ отъ стихійныхъ силъ природы и нерѣдко можетъ являться убыточнымъ. Давнишними скотоводами юга являются инородцы, которые прежде, при большемъ просторѣ земель, занимались скотоводствомъ еще въ болѣе обширныхъ размѣрахъ, чѣмъ въ настоящее время; послѣ столкновенія съ русскими, когда во владѣніи инородцевъ осталось лишь одно, правда обширное, степное пространство на западѣ отъ Енисея, скотоводство у нихъ упало, что касается численности скота, но вмѣстѣ съ тѣмъ, произошло значительное измѣненіе въ тѣхъ первобытныхъ способахъ веденія его, когда при громадномъ просторѣ степей и исключительно кочевомъ образѣ жизни инородцевъ, у послѣднихъ была одна забота убересть скотъ и прокормить его въ зимніе мѣсяцы. Въ настоящее время многіе инородцы, прилагаютъ стараніе о возможно лучшемъ прокормленіи скота и въ лѣтнее время, такъ они устраиваютъ такъ называемые «утуги», т. е. удобряютъ перегнившимъ навозомъ луговья невспаханныя мѣста, которыя послѣ этого даютъ прекрасный урожай травъ состоящихъ изъ смѣси клевера, краснаго и бѣлаго, тимофѣевки, пырея и др. Нерѣдко также, какъ у инородцевъ, такъ и у крестьянъ, и устройство «мочагъ», т. е. орошаемыхъ искусственно, подобно пахотнымъ полямъ, степныхъ пространствъ дающихъ богатый урожай сѣна и притомъ хорошаго качества; если степь близъ рѣки равна и образуетъ легкойъ наклонъ, то изъ рѣки проводится по возвышенному мѣсту степи главная канава, изъ которой уже вода распредѣляется по всей степи путемъ запрудъ и мелкихъ канавокъ; главныя каналы иногда достигаютъ длины въ нѣсколько верстъ и значительной глубины. У крестьянъ кромѣ специальныхъ луговыхъ пространствъ въ прокормленіи скота играютъ важную роль «залогі»; недавно заброшенные и не совсѣмъ еще истощенныя залежныя полосы заростають смѣсью различныхъ кормовыхъ травъ и даютъ въ продолженіи нѣсколькихъ лѣтъ хорошій сборъ сѣна и служатъ пастбищемъ для скота, но потомъ отъ уплотненія даютъ сѣна все меньше и меньше и наконецъ совершенно забрасываются. Искусственное травосѣяніе почти не примѣняется, за нѣкоторыми единичными исключеніями, но иногда въ степныхъ мѣстностяхъ къ востоку отъ р. Енисея сѣется овесъ на зелень, который еще не созрѣвшій, съ зеленой соломой и листомъ, какъ говорятъ «въ наливу», скашивается и дается въ такомъ видѣ лошадямъ вмѣсто овса и сѣна. Въ иныхъ мѣстахъ въ зажиточныхъ хозяй-

ствахъ, гдѣ много молодаго скота, телятъ, ягнятъ, для него устраиваютъ особые загоны, которые засѣваютъ овсомъ. Солома, какъ кормовое средство для скота, употребляется лишь въ немногихъ мѣстностяхъ края, въ большинствѣ случаевъ она не цѣнится ни во что и, составляя такое же бремя хозяйства, какъ и навозъ, сжигается прямо на гумнахъ. Сѣно, какъ инородцами, такъ и крестьянами, собирается не только для потребности скотоводства на мѣстѣ, но и для продажи на сторону, особенно на золотые пріиски. Общее количество сбора сѣна по округу равняется $2\frac{1}{4}$ миллионамъ копенъ или около 11 миллионъ пудовъ, приблизительно около 500 пудовъ сѣна на одинъ крестьянскій и инородческій дворъ; хорошимъ сборомъ съ хозяйственной десятины считается около 200 пудовъ сѣна, но въ иныхъ мѣстахъ сборъ значительно превышаетъ эту цифру доходя до 300 пудовъ и выше. Средняя цѣна за пудъ сѣна около 10 к., но она значительно колеблется не только по годамъ, но и впродолженіи года, обыкновенно падая осенью (октябрѣ и ноябрѣ—5 или 7 к.) и сильно повышаясь къ веснѣ (въ апрѣлѣ 25—20 к.). Наиболѣе развито скотоводство къ западу отъ р. Енисея, занимая всю степь до ея сѣверныхъ предѣловъ; точно также очень богата скотомъ и вся полоса края по лѣвую и по правую стороны р. Енисея, а къ востоку отъ него еще долины рр. Тубы и Сыды вверхъ по нимъ до селъ Курагинскаго и Идринскаго. Наиболѣе богаты скотомъ, конечно, инородцы съ преобладаніемъ у нихъ лошадей и овецъ, тогда какъ у крестьянъ, менѣе богатыхъ скотомъ, чѣмъ инородцы, преобладаетъ крупный рогатый скотъ. Количество скота у крестьянъ уменьшается по мѣрѣ удаленія отъ степныхъ пространствъ и приближенія къ тайгѣ. У инородца средней зажиточности можно считать около 50 головъ крупнаго рогатаго скота, 150 лошадей и 500 овецъ; даже у бѣднаго инородца въ среднемъ не менѣе 20 лошадей, столько же крупнаго рогатаго скота и 150 овецъ; а богатые инородцы имѣютъ около 300 головъ крупнаго скота, отъ $1\frac{1}{2}$ до 5 тысячъ лошадей, а у нѣкоторыхъ и до 10.000, и около 4 тысячъ овецъ.

Выше были приведены числа всего скота и различныхъ родовъ его въ Минусинскомъ краѣ за 1890 годъ; по имѣющимся свѣдѣніямъ объ общей численности его за тотъ же 10-ти-лѣтній періодъ, за который выше даны свѣдѣнія по губерніи, оказывается, что въ Минусинскомъ краѣ (вмѣстѣ съ Усинскимъ пограничнымъ округомъ) всего числилось головъ всякаго скота, кромѣ оленей, и находилось въ слѣдующихъ процентныхъ отношеніяхъ къ общему количеству того же скота по губерніи:

Въ 1882 году	539.445	или	44,8 ⁰ / ₀
» 1883 »	545.010	»	45,1 ⁰ / ₀
» 1884 »	548.889	»	47,4 ⁰ / ₀
» 1885 »	519.929	»	43,2 ⁰ / ₀
» 1886 »	506.151	»	43,9 ⁰ / ₀
» 1887 »	587.028	»	42,7 ⁰ / ₀
» 1888 »	628.351	»	48,1 ⁰ / ₀
» 1889 »	658.742	»	48,8 ⁰ / ₀
» 1890 »	744.853	»	52,4 ⁰ / ₀

Какъ видно не только абсолютная численность скота въ краѣ, что само собой понятно, но и отношеніе его къ общему губернскому итогу имѣетъ стремленіе къ повышенію, и лишь чума въ серединѣ періода измѣнила эти нормаль-

ныя условія, а это показываетъ, что прирость его несомнѣнно больше, чѣмъ въ сѣверныхъ округахъ, что согласуется и съ выше указаннымъ различіемъ въ возрастаніи численности скота и населенія, такимъ образомъ преобладаніе Минусинскаго края надъ другими округами губерніи относительно скотоводства увеличивается также, какъ и относительно земледѣлія. Крупнаго рогатаго скота въ Минусинскомъ краѣ (съ Усинскимъ округомъ) въ 1890 году числилось 128.103 головъ при чемъ на сто душъ населенія обоого пола приходилось 96,6 головъ скота (въ одномъ Минусинскомъ округѣ 95,1), въ 1888 году, когда только начала востановляться убыль въ скотѣ произведенной чумой 1885—6—7 годовъ, числилось всего 90.141 головъ или на 100 душъ населенія едва 71 голова. Лѣтъ около 30-ти назадъ относительная численность рогатаго скота была значительно больше въ Минусинскомъ краѣ; такъ въ 1863 году числилось 131.885 головъ или по 144,9 на 100 душъ населенія, въ 1861 году 115.931 головъ или на 100 жителей 132,2 головъ скота, меньше, чѣмъ въ 1863 году опять вслѣдствіе чумной эпизоотіи. Минусинскій округъ, какъ видно изъ цифръ приведенныхъ въ началѣ статьи, оказался наиболѣе потерпѣвшимъ въ чумную эпизоотію 1885—6—7 годовъ, какъ по абсолютнымъ числамъ, такъ и относительно; въ 1885 году пало около 67% наличнаго количества скота въ пораженныхъ чумою мѣстностяхъ и болѣе 96% заболѣвшаго, въ 1886 году пало около 88% заболѣвшаго, а всего въ два года поражено болѣзною 95,4% наличнаго скота и пало почти 90% заболѣвшаго; смертность заболѣвшаго скота въ Минусинскомъ округѣ также была выше, чѣмъ въ среднемъ по всей губерніи, по которой пало 87,6% заболѣвшаго. По мнѣнію скотопромышленниковъ, руководствующихся примѣромъ чумы 1870—72 г. г., когда пало тоже около 200.000 головъ, убыль скота вполне можетъ быть востановлена лишь черезъ 15 лѣтъ. До начала чумной эпизоотіи въ 1885 году число рогатаго скота въ округѣ было близко къ 300.000 головъ, т. е. въ среднемъ на дворъ приходилось около 15 головъ, а въ 1890 г. немного болѣе 6 головъ, а на одного жителя не приходится и по одной штукѣ крупнаго рогатаго скота. По свидѣтельству старожиловъ до чумы 1870—72 г. г. въ краѣ господствовала крупная, мясистая, хотя и не молочная мѣстная порода скота, которая послѣ измѣльчала отъ смѣшенія съ мелкимъ и немясистымъ скотомъ пригнаннымъ послѣ чумы изъ Бійскаго и Кузнецкаго округовъ Томской губерніи. Въ настоящее время минусинскій быкъ вѣситъ около 10 — 15 пудовъ, такъ что иногда вдвое меньше, чѣмъ хорошіе быки сойотскихъ гуртовъ, пригоняемыхъ въ губернію; однако все-таки минусинскій скотъ крупнѣе, чѣмъ въ другихъ округахъ губерніи, такъ въ Канскомъ округѣ средній вѣсъ мѣстнаго быка 6—7 пудовъ, а коровы попадаются 5 и даже 4 пуда вѣсомъ. Купцы скотопромышленники, кромѣ мѣстнаго минусинскаго скота, скупаютъ въ Китаѣ у Сойотъ ихъ крупный рогатый скотъ, отличающійся мясистостью и ростомъ, такъ быки ихъ достигаютъ 2—2¹/₄ аршинъ вышины и до 25 пудовъ убойнаго вѣса, хотя коровы ихъ также немолочны, какъ и мѣстной породы. Сойотскій скотъ заслуживаетъ вниманія въ томъ особенно смыслѣ, что онъ является единственной близкой породой, которая можетъ улучшить качество мѣстныхъ породъ. Гурты сойотскаго скота прогоняются изъ Китая двумя путями, одинъ съ верховьевъ р. Кемчика (въ Китаѣ) черезъ урочище Шабинь-Дагаба (у 24 пограничнаго знака) на верховья р. Кантегирь и оттуда къ р. Абаканъ на деревню Арбаты Бейской волости, длина его около 250 верстъ или около 20 дней пути; другой пролегаетъ поперегъ долины р. Уса къ вер-

ховьямъ р. Ои на деревню Григорьевку Ермаковской волости, длина его около 350 верстъ. Прогонъ до г. Минусинска обходится въ среднемъ около 1 р. съ головы крупнаго скота или съ 10 головъ мелкаго. Въ послѣднее время ежегодно прогоняется сойотскаго скота около 3¹/₂ тысячъ крупнаго и около 1.000 овецъ; торговля съ сойотами ведется мѣновая, причеиъ единицей обмѣна служить «бѣлка», т. е. бѣличья шкурка. Скотопромышленниками сойотскій скотъ перемѣшивается съ мѣстнымъ и гурты ихъ, кромѣ мѣстныхъ рынковъ и золотыхъ приисковъ, сбываются въ сосѣдніе сѣверные округа, направляясь частью на сѣверо-востокъ въ Канскій округъ, но главнѣйшимъ образомъ на сѣверъ въ Красноярскій округъ и Енисейскій, особенно на его золотые прииски. Въ послѣдніе два округа гурты отправляются или сплавомъ по р. Енисею на баркахъ, ежегодно около 2 тысячъ головъ крупнаго рогатаго скота, или же прогоняются тремя различными путями одинъ по берегу р. Енисея, другой черезъ село Балахтинское Ачинскаго округа и третій на Кемчугъ черезъ Шадрино. Въ Канскій округъ путь прогона гуртовъ идетъ отъ деревни Листвяговой черезъ Идринскую волость на р. Ману до дер. Солнечной въ 60-ти верстахъ отъ г. Канска. Скотопромышленники обыкновенно подряжаются на доставку гуртовъ по заранѣе договоренной цѣнѣ пуда мяса; вѣсъ же всего пригнаннаго гурта опредѣляется приблизительно по убойному вѣсу на выборъ 6 штукъ изъ гурта по двѣ лучшихъ, среднихъ и худшихъ. При средней цѣнѣ головы крупнаго рогатаго скота на мѣстѣ въ Минусинскомъ краѣ около 17—18 р. (корова 12—15 р., быкъ 2 лѣтъ — 12 р., 4 лѣтъ 20—25 р.) и среднихъ цѣнахъ на мясо въ Красноярскѣ 1 р. 80 к.—2 р. 50 к. и въ Енисейскѣ 2 р. 50 к.—3 р. 20 коп. за пудъ, скотопромышленники, за вычетомъ всѣхъ расходовъ по прогону и откармливанію скота, получаютъ чистаго дохода отъ 3 до 5 рублей, а иногда и около 10 рублей. Разведеніемъ крупнаго рогатаго скота на продажу занимаются главнѣйше инородцы, но также и русскіе крестьяне степной полосы. По свидѣтельству скотопромышленниковъ до послѣдней чумной эпизоотіи 1885—86 г. г. продажа крупнаго скота давала инородческому и крестьянскому населенію отъ 600 до 900 тысячъ дохода, если въ основаніе расчета принять цѣну одной головы крупнаго скота не менѣе 15 р. и то, что въ среднемъ каждый дворъ инородческой и крестьянской продавалъ по 2—3 головы крупнаго скота.

Молочное хозяйство является отраслью скотоводства, которая исключительно цѣлью имѣетъ удовлетвореніе потребностей домашнихъ. Русскіе крестьяне изъ молока изготовляютъ масло, творогъ, сметану, которые въ мясоѣды составляютъ одну изъ обыкновенныхъ принадлежностей крестьянскаго стола; у инородцевъ сметана употребляется въ пищу также въ большомъ количествѣ, изъ коровьяго же молока они готовятъ кислый напитокъ «айранъ» или «арьянъ» и выкуриваютъ «араку», кисловатое сладкое вино, которое пьютъ горячимъ; на продажу масло изъ сливокъ готовится лишь по особому заказу; въ Абаканской инородной Управѣ, близъ озера Широ и на Тагарскомъ соленомъ озерѣ, нѣкоторые инородцы выдѣлываютъ кумысъ изъ кобыльаго молока; въ селѣ Абаканскомъ и у жителей финской колоніи В. Суэтукъ, Ермаковской волости, выдѣлывается на продажу мѣстный сыръ, напоминающій такъ называемый «мещерскій». Это всѣ особыя отрасли молочнаго хозяйства на югѣ. Минусинскія коровы вообще немолочны и обыкновенно съ отнятіемъ теленка прекращается у нихъ и выдѣленіе молока, средній удои обыкновенной коровы не превышаетъ ¹/₄ ведра молока въ сутки въ два приѣма утромъ и ве-

черомъ, почему коровы дающія молока болѣе ведра въ сутки, встрѣчающіяся однако рѣдко, очень цѣнятся и стоятъ рублей 40 — 50 и болѣе. Быками въ иныхъ мѣстностяхъ Минусинскаго края пользуются какъ рабочей силой, какъ для пахоты полей (выходцы изъ Самарской и Вятской губерній въ деревняхъ Кривой и Самодуровкѣ), но также какъ и живымъ двигателемъ на прискахъ и винокуренныхъ заводахъ, въ виду того, что быкъ требуетъ наименьшаго ухода, не теряетъ своей цѣнности послѣ 3—4-лѣтней работы и упряжка его крайне проста и дешева (ярмо для быка стоитъ всего 30 коп., тогда какъ хомутъ для трехъ лошадей и прочая упряжь около 15 руб.).

Коневодство является главнѣйшей отраслью скотоводственнаго хозяйства лишь у инородцевъ лѣвой степной стороны р. Енисея. Въ 1880 г. лошадей въ Минусинскомъ краѣ (съ Усинскимъ пограничн. округ.) насчитывалось 168.687 гол. или на 100 душъ населенія приходилось около 126 лошадей, тогда какъ въ 1861 и 1863 годы на 100 жителей приходилось 132 и 130 лошадей. Изъ сравненія этихъ цифръ (къ сожалѣнію другихъ подобныхъ за болѣе продолжительный періодъ времени неимѣется) видно, что коневодство въ Минусинскомъ краѣ падаетъ и это уменьшеніе относительной численности лошадей всецѣло должно быть приписано инородческому коневодству; можно думать, что сокращеніе этого инородческаго промысла на югѣ губерніи будетъ неуклонно продолжаться и впредь по мѣрѣ заселенія края, уменьшенія степныхъ пространствъ, часть которыхъ постепенно будетъ обращена подъ земледѣльческую культуру, а главное потому, что господствующая порода лошадей у инородцевъ не отличается никакими особыми качествами и преимуществами, кромѣ приспособленности къ мѣстному климату и замѣчательной выносливости, да и потребность всего края и губерніи въ этомъ родѣ скота значительно ниже потребности въ рогатомъ скотѣ, что легко было бы видѣть изъ сравненія оборотовъ торговли тѣмъ и другимъ, являющихся наилучшимъ и наиболѣе яснымъ показателями этой потребности. Главная масса лошадей находится у инородцевъ въ степной лѣвой сторонѣ отъ р. Енисея, но не у всѣхъ въ одинаковомъ размѣрѣ; такъ у качинцевъ въ среднемъ на одну душу, по свидѣтельству мѣстныхъ изслѣдователей края, приходится около 5 лошадей, у остальныхъ же инородцевъ около 2; однако у многихъ и многихъ инородцевъ число лошадей въ табунахъ считается не десятками только, но сотнями, а у нѣкоторыхъ даже и тысячами. Крестьяне степной полосы также обзаводятся по примѣру инородцевъ немалыми табунами «гулевыхъ» лошадей, крестьяне же нестепной полосы имѣютъ лошадей преимущественно лишь рабочихъ для выполненія сельскихъ работъ и отчасти извоза, это и составляетъ коренное различіе степнаго коневодства, но и у крестьянъ нестепнаго района рѣдко приходится меньше лошади на человѣка. Главная характерная особенность и необходимое условіе степнаго экстензивнаго коневодства есть возможность содержанія лошадей почти круглый годъ на подножномъ корму табунами или косяками. У инородцевъ и степныхъ крестьянъ лошади въ табунѣ круглый годъ пасутся подъ открытымъ небомъ, не смотря на погоду, иногда даже далеко отъ селенія и неполучаютъ даже зимой иного корма, кромѣ того, который они могутъ достать сами изъ подъ снѣга, лишь изрѣдка ихъ подкармливаютъ зимой соломой; только жеребята-однолѣтки, отнятыя осенью отъ матерей, пользуются зимой лучшимъ содержаніемъ, ихъ кормятъ сѣномъ, овсомъ, а весной снова пускаютъ въ табунъ. Рабочія лошади пользуются вообще лучшимъ содержаніемъ; для нихъ заготавливаются сѣно, овесъ, устраиваются на

зиму загоны защищенные сверху или, по крайней мѣрѣ сбоку, съ подвѣтренной стороны. Въ степной мѣстности и табуны, у кого они есть, пользуются сравнительно лучшимъ уходомъ и прокормленіемъ. Средній косякъ состоитъ изъ одного жеребца съ 20 — 35 кобылицами, но бываютъ косяки въ 60 и больше головъ; изъ старыхъ, увеличившихся отъ естественнаго размноженія, косяковъ выдѣляютъ молодыхъ матокъ и жеребца и формируютъ новые косяки; лишнихъ жеребцовъ кастрируютъ на 4 году и обращаютъ въ рабочихъ лошадей, кобылицы же старше 15 лѣтъ идутъ на убой. Какъ сказано выше, уходъ за степнымъ скотомъ незначителенъ и заботы о его прокормленіи крайне ничтожны, но поэтому именно мѣстная порода лошадей, по происхожденію степная, киргизская, оставшаяся отъ прежнихъ обитателей степей по Абакану и Енисею, и не отличается хорошими качествами: она небольшого роста, на короткихъ толстыхъ ногахъ, худощава, острокоствна, съ несоразмѣрно большой головой и большимъ животомъ, съ дурно поставленными передними ногами и вытянутой шеей, послѣднее есть результатъ постояннаго содержанія на подножномъ корму. На одинъ хорошій экземпляръ, которые все-таки встрѣчаются, показывая возможность улучшенія породы по свидѣтельству знатоковъ приходится около 10 лошадей брака. Дикость мѣстной степной лошади, привыкшей къ свободѣ въ табунѣ, является ея существеннымъ недостаткомъ; особенной силой она также не отличается: обыкновенный возъ не превышаетъ 20—25 пудовъ. Но зато ея выносливость, позволяющая ей переносить въ степи подъ открытымъ небомъ и 30-ти градусные холода зимы и сильные лѣтніе жары и пробѣжать версть 80 — 100 и даже болѣе безъ отдыха и корма, а также ея качества какъ вьючной лошади, незамѣнимыя въ тайгѣ, именно замѣчательное чутье и крайняя осторожность при выборѣ дороги, составляютъ ея большія, хотя исключительно мѣстныя достоинства. Однако изъ хорошихъ степныхъ экземпляровъ вырабатываются хорошія верховыя лошади, вполне пригодныя для кавалерійской службы. Давно уже были сдѣланы попытки улучшенія мѣстной породы лошадей: лѣтъ 40 назадъ въ селѣ Бейскомъ случались мѣстныя степныя кобылицы съ выведенными орловскими битюгами и въ настоящее время тамъ существуетъ конскій заводъ; другіе два завода находятся въ деревнѣ Гудиной Бейской волости и въ с. Абаканскомъ; лошади послѣдняго завода, столь же выносливыя, какъ и мѣстныя, отличаются отъ послѣднихъ ростомъ, силой и хорошей рысью. Средняя цѣна мѣстной лошади около 20—30 рублей за голову. Потребленіе конины, особенно зимой, значительно развито у инородцевъ; существуютъ даже особые торговцы лошадьми на убой, скупающіе старыхъ лошадей у крестьянъ по 6—10 руб. за голову. Одно изъ самыхъ неблагопріятныхъ условій коневодства—это конокрадство, составляющее здѣсь правильно организованный промыселъ, доходный при крайней легкости вслѣдствіе почти полнаго отсутствія надзора за табунами. Съ конокрадами здѣсь, на югѣ, большею частью крестьяне и инородцы стараются входить въ сдѣлку, тогда какъ крестьяне сѣверныхъ округовъ губерніи зачастую расправляются съ ними по «закону Линча».

Въ Минусинскомъ краѣ за 1890 годъ числилось всѣхъ козъ и овецъ 425.277 головъ, что составляетъ почти 65% всего мелкаго скота губерніи и 57% всего скота въ краѣ. На 100 жителей края приходится 317,4 головъ мелкаго скота въ томъ числѣ 9 козъ и 308,4 овецъ, въ среднемъ же на одинъ дворъ приходится около 20 головъ мелкаго скота; но у инородцевъ числен-

ность овецъ и козъ значительно выше, такъ у инородца средняго состоянія число головъ можно считать сотнями, богатые инородцы имѣютъ и по нѣсколько тысячъ головъ мелкаго скота, преимущественно овецъ. Мѣстная порода овецъ есть смѣшанная изъ обыкновенной русской породы и курдючной киргизской; руно ея, хотя и хуже русскаго, но лучше киргизскаго, хотя курдюкъ ея и меньше (около 7—8 фунтовъ), чѣмъ у киргизской овцы. Въ степяхъ мелкій скотъ пасется круглый годъ на подножномъ корму стадами отъ 200 до 1.000 головъ, только на ночь загоняется лѣтомъ въ мѣста обнесенныя одной изгородью, а зимой въ особые «табора», съ крытыми загонами; въ нестепныхъ мѣстностяхъ, гдѣ зимой подножный кормъ невозможенъ отъ глубины снѣга, овецъ на зиму разбираютъ по домамъ и ставятъ на кормъ въ крытые дворы. Инородцы стригутъ овецъ два раза въ годъ въ маѣ и августѣ, крестьяне же три раза, кромѣ указанныхъ мѣсяцевъ еще въ мартѣ. Лѣтомъ, въ августѣ, снимается самая цѣнная шерсть «лѣтнина», которую продаютъ по 8—10 рублей за пудъ, въ мартѣ снимается длинная «зимняя», продаваемая по 3 рубля за пудъ, въ маѣ стригутъ «веснину», стоимостью не дороже 2 рублей за пудъ; въ среднемъ овца даетъ въ годъ до 1 фунта шерсти. Съ молодыхъ ягнятъ иногда снимаютъ «яритину», цѣною 3—4 рубля за пудъ.

Разведеніемъ свиней занято почти исключительно крестьянское населеніе края, но въ небольшихъ размѣрахъ дающихъ лишь возможность удовлетворить потребностямъ домашняго хозяйства. Въ 1890 г. свиней въ Минусинскомъ краѣ было 22.786 головъ, тогда какъ за 1888 годъ ихъ насчитывалось до 26 тысячъ. Мѣстная порода свиней мелка, не жирна и убойный вѣсъ ея не превышаетъ 5 пудовъ. Крестьяне для собственнаго употребленія солятъ свинья, такъ же какъ и бараньи тушки.

Скотоводство въ сѣверныхъ округахъ удовлетворяетъ лишь мѣстнымъ потребностямъ и то не въ полной мѣрѣ, что и доказывается ввозомъ скота съ юга изъ Минусинскаго края; чѣмъ далѣе къ сѣверу, тѣмъ болѣе оно падаетъ. Въ селеніяхъ, ближайшихъ къ г. Енисейску, скотоводство у крестьянъ не выходитъ изъ обыкновенныхъ рамокъ для сѣверныхъ округовъ, многіе хозяева имѣютъ отъ 10 до 20 головъ преимущественно лошадей и крупнаго рогатаго скота, а нѣкоторыя селенія даже богаты скотомъ, таково село Назимовское, въ которомъ насчитывается до 1.000 головъ скота, 7 селеній съ числомъ скота 300 — 400 головъ, 6 селеній, имѣющихъ 200 — 300 головъ и т. д. (Экспедиція А. Еленева отъ Енисейска до Туруханска). Въ селеніяхъ около Туруханска еще приходится на одинъ дворъ около 2—3 головъ, а сѣвернѣе многія селенія имѣютъ не болѣе нѣсколькихъ штукъ скота, а то и совсѣмъ не имѣютъ. Такое различіе само собою разумѣется зависитъ всецѣло отъ климатическихъ условій, а главное, въ зависимости отъ нихъ, отъ болѣе или меньшей возможности прокормленія скота. Около г. Енисейска и южнѣе при четырехъ теплыхъ мѣсяцахъ въ году есть возможность это время держать скотъ на подножномъ корму, а также заготовить потребное количество сѣна для скота на зиму при достаточномъ числѣ сносныхъ луговъ, сѣвернѣе эта послѣдняя возможность естественно уменьшаясь, вслѣдствіе краткости лѣтняго періода, сводится наконецъ къ нулю, при полномъ отсутствіи луговъ.

Въ селеніяхъ Туруханскаго края отъ деревни Синовой до г. Туруханска, и сѣвернѣе при недостаткѣ въ лошадяхъ съ успѣхомъ пользуются для передвиженія собаками. О числѣ ѣздовыхъ собакъ свѣдѣній никакихъ не имѣется. По внѣшнему виду они мало чѣмъ отличаются отъ обыкновенныхъ дворовыхъ

собакъ; при среднемъ ростѣ онѣ очень крѣпки и выносливы, обладаютъ замѣчательнымъ чутьемъ и не требуютъ за собой большаго ухода. Лѣтомъ они употребляются для тяги бичевой лодокъ по р. Енисею; достаточно пары собакъ для передвиженія лодки противъ теченія въ теченіи цѣлаго дня на разстояніе около 50 верстъ. Зимой они, съ помощью одной петли и ремня, запрягаются въ нарты, при чемъ впереди безъ упряжи бѣжитъ собака-передовикъ, которая и указываетъ дорогу остальнымъ слушаясь съ одного слова хозяина; цѣна хорошаго передовика доходитъ до 60—70 р. и болѣе. Четыре собаки по силѣ вполне замѣняютъ лошадь. Кормятъ ѣздовыхъ собакъ рыбой, лѣтомъ сырой, часто отбросами послѣ улова, а зимой вяленой, соленой, иногда проваривъ ее.

Совершенно особый отдѣлъ скотоводства составляетъ оленеводство, которое преобладаетъ на сѣверѣ губерніи въ Туруханскомъ краѣ; довольно значительнымъ числомъ оленей владѣютъ инородцы собственно Енисейскаго округа, особенно въ его сѣверной части, имѣютъ оленей и инородцы Канскаго округа, лѣсные камасинцы, а также разведеніемъ особой южной породы оленей занимаются нѣкоторые крестьяне Усинскаго округа. Что касается свѣдѣній о числѣ оленей во всей губерніи и у инородцевъ, то принявъ въ расчетъ кочевой образъ жизни послѣднихъ, станетъ понятно, что они не могутъ отличатся точностью; такъ по свѣдѣніямъ Памятныхъ Книжекъ губерніи за 1861, 1863, 1888 и 1890 числилось всего оленей въ Туруханскомъ краѣ 4.502, 28.300, около 70.000 и около 30.000, въ Енисейскомъ округѣ 3.342, 3.213, 8.817, 7.800, въ Канскомъ округѣ въ первый изъ указанныхъ годовъ ихъ числилось 247, за другіе годы свѣдѣній нѣтъ, въ Усинскомъ округѣ за два послѣдніе года 64 и 96. Принявъ въ расчетъ, что цифры по Туруханскому краю за 1861 и 1888 годы безъ сомнѣнія ошибочны, равно какъ и цифры данныя по Енисейскому округу за первые два года слишкомъ низки, и положивъ приблизительно число оленей въ Туруханскомъ краѣ около 30.000, въ собственно Енисейскомъ округѣ около 8.000, общее число всѣхъ оленей въ сѣверной части губерніи можно принять около 38.000. Какъ упомянуто выше, на югѣ губерніи въ Усинскомъ округѣ нѣкоторые изъ крестьянъ занимаются разведеніемъ оленей; олени-самцы называются здѣсь по мѣстному «маралы» или «сыны» и рогами ихъ крестьяне производятъ торгъ съ Китаемъ, куда сбываютъ ихъ, какъ лечебное средство, по очень высокой цѣнѣ, достигающей до 8 руб. за фунтъ; рога снимаются разъ въ годъ въ іюль мѣсяцѣ, иногда пара хорошихъ роговъ вѣситъ около $\frac{1}{2}$ пуда. Что касается сѣверныхъ оленей у инородцевъ Туруханскаго края и Енисейскаго округа, то о числѣ ихъ у различныхъ инородческихъ племенъ въ настоящее время не имѣется никакихъ свѣдѣній; однако извѣстно, что наиболѣе богаты оленями авамскіе самоѣды, долгане и юраки; тунгусы и остяки значительно бѣднѣе, многіе русскіе крестьяне, имѣющіе головъ по 12 оленей, богаче ихъ. Олень для инородца почти незамѣнимъ не требуя вмѣстѣ съ тѣмъ никакого особаго ухода, такъ какъ свою пищу—мохъ, грибы, ягоды, березовую сланку и т. п. отыскиваетъ самъ; можно сказать, что онъ буквально инородца и кормитъ и одѣваетъ и согрѣваетъ, давая возможность укрыться въ юртѣ, обитой оленьими шкурами, отъ страшныхъ зимнихъ морозовъ и отъ еще болѣе страшной пурги. Помимо мяса, молока, шкуръ, кровь свѣжеубитаго оленя также имѣетъ большое значеніе въ жизни инородца, являясь наилучшимъ антискорбутнымъ средствомъ, и наилучшимъ согрѣвательнымъ въ здѣшніе морозы. Олень мало при-

годень къ верховой ѣздѣ, однако тунгусы, долгане и якуты, ѣздятъ на немъ верхомъ, приучая его къ этому постепенно; для перевозки большихъ тяжестей онъ также мало пригоденъ, на нартахъ не можетъ вести болѣе 4—6 пудовъ; но онъ не замѣнимъ въ безпредѣльныхъ тундрахъ для скорости сообщеній, пробѣгая въ сутки отъ 160 до 200 верстъ. Страшнымъ бичемъ оленей являются оводы, которыми кишатъ тундры въ лѣтніе мѣсяцы; отъ ихъ укушеній олени болѣютъ и даже бѣсятся, спасаясь иногда лишь въ водѣ. Много оленей гибнетъ также отъ нападеній волковъ, а также отъ разныхъ болѣзней, какъ-то: воспаленій легкихъ, селезенки, копытчатого рака и др. Отъ этихъ причинъ, особенно болѣзней, приобретающихъ иногда повальную форму, число оленей, по показаніямъ мѣстныхъ изслѣдователей, значительно сократилось за періодъ 25—30 лѣтъ и тѣмъ самымъ способствовало обѣдненію многихъ инородцевъ, которые должны были ограничиться для пропитанія себя лишь двумя промыслами рыболовствомъ и звѣроловствомъ, а на ряду съ убылью пушнаго звѣря, по мнѣнію нѣкоторыхъ, прямо-таки влечетъ за собою постепенное вымирание инородцевъ.

Послѣ двухъ главнѣйшихъ отраслей сельскаго хозяйства, земледѣлія и скотоводства, необходимо сказать нѣсколько словъ о второстепенныхъ занятіяхъ сельскихъ жителей, находящихся въ непосредственной связи съ земледѣліемъ, какъ то: огородничествомъ, пчеловодствомъ, садоводствомъ и бахчевничествомъ; послѣднія двѣ отрасли земледѣлія, какъ правильное занятіе, существуетъ лишь у жителей Минусинскаго округа, тогда какъ двѣ первыхъ распространены во всей южной земледѣльческой части губерніи, а огородничествомъ занимаются даже до крайнихъ сѣверныхъ предѣловъ земледѣлія въ Туруханскомъ краѣ. Садоводство въ Минусинскомъ краѣ находится лишь въ зачаточномъ состояніи. Ягодныя кустарники разнаго рода встрѣчаются въ большомъ количествѣ какъ въ лѣсахъ, тайгѣ, на островахъ, такъ и искусственно посаженными около жилыхъ строеній, таковы: смородина, черемуха, рябина, калина, крыжовникъ, кырырганъ. Дикихъ же плодовыхъ деревьевъ, какъ-то: вишень, яблонь, грушъ и др., въ краѣ не встрѣчается; попытки плодовой культуры были не разъ, но большинство саженцовъ отъ суровыхъ зимъ вымерзало; какъ то, такъ и другое обстоятельство поддерживаетъ въ населеніи мысль о невозможности плодовой культуры въ краѣ, тѣмъ болѣе, что крестьянамъ нѣтъ ни времени, ни расчета, при существованіи обыденныхъ болѣе выгодныхъ занятій, заниматься разведеніемъ и поддержкой садовъ. Однако было бы поспѣшно заключить о дѣйствительной невозможности плодовоговодства въ краѣ. Есть отдѣльные примѣры, показывающіе, что оно вполне возможно, хотя можетъ быть и требуетъ больше заботъ и ухода, чѣмъ въ средней полосѣ Европейской Россіи; такъ есть извѣстія, что въ 40-хъ и 50-хъ годахъ въ одномъ изъ селеній Сагайской волости успѣшно были выращиваемы яблони, приносившія плодъ; въ 1870 годахъ пасторъ финской колоніи Вер. Суэтукъ выращивалъ на воздухѣ яблони и вишни, близъ села Тесинскаго одинъ сектантъ уже много лѣтъ и до настоящаго времени занимается разведеніемъ вишни на своей пасѣкѣ. Бахчевничество свойственно одному лишь Минусинскому округу, благодаря его менѣе суровому климату, однако и въ немъ посѣвы арбузовъ, дынь, тыквы, подсолнечника часто вымерзаютъ не успѣвъ дать всхода; по качеству продуктовъ мѣстныя бахчи значительно уступаютъ таковымъ же южной степной полосы Европейской Россіи по причинѣ различія не только климатическихъ, но и почвенныхъ условій. Разведеніе бах-

чей арбузовъ занесено въ Минусинскій округъ въ 30-хъ годахъ ссыльными скопцами. Посѣвы арбузовъ вообще преобладаютъ надъ всѣми остальными, такъ въ лѣто 1889 года изъ 1.831 грядъ занятыхъ во всѣмъ округѣ дынями, арбузами и тыквой, подъ арбузами числилось 1.384 гряды; наиболѣе развито бахчевничество въ Тесинской волости, затѣмъ въ Бейской и Шушенской. Дородность бахчей вообще не велика, какъ въ урожайные, такъ и въ неурожайные годы, въ первые вслѣдствіе сильнаго паденія цѣнъ на продукты, а въ послѣдніе вслѣдствіе ничтожнаго количества получающихся продуктовъ, къ этому надо присовокупить, что бахчи, по климатическимъ условіямъ, требуютъ болѣе значительнаго ухода, особенно же тщательнаго обереганія посѣвовъ отъ иногда долго продолжающихся весеннихъ холодовъ, между тѣмъ, какъ населеніе, за нѣкоторыми единичными исключеніями, удѣляетъ имъ лишь незначительную часть своихъ заботъ. Однако, какъ бы то ни было, продуктами выращиваемыми на бахчахъ, преимущественно же арбузами, край ведетъ торговлю съ другими округами губерніи, особенно много арбузовъ сбывается на плотяхъ по р. Енисею въ Красноярскъ и Енисейскъ и на близлежащіе золотые прииски края; остальная часть продуктовъ развозится ямщиками и торговцами по различнымъ селеніямъ Минусинскаго, Ачинскаго и другихъ округовъ; въ хорошей урожайный годъ отправляютъ въ Красноярскъ и Енисейскъ около 250 плотовъ и отъ 4 до 8 тысячъ арбузовъ, на сумму около 20—30 тысячъ рублей.

Разведеніемъ на огородахъ овощей и корнеплодныхъ растений, крестьянское населеніе занимается во всѣхъ округахъ, однако въ незначительныхъ количествахъ, которыя достаточны лишь для домашняго потребленія и не отпускаются для продажи на сторону за недостаткомъ сбыта такъ какъ въ свою очередь и значительная часть населенія окружныхъ городовъ также занимается огородничествомъ; одинъ Енисейскій округъ выдается изъ всѣхъ остальныхъ, сбывая продукты огородничества на золотые прииски сѣверной и южной системъ. Свѣдѣнія объ огородничествѣ очень скудны, лишь за 1889 годъ имѣются цифровыя данныя о числѣ грядъ засѣянныхъ овощами и корнеплодами; къ сожалѣнію эта единица довольно неустойчива по своей величинѣ и естественно измѣняется не только по округамъ и селеніямъ, но даже и по каждому селенію у различныхъ хозяевъ. Въ лѣто 1889 года въ крестьянскихъ волостяхъ Енисейскаго, Красноярскаго, Ачинскаго и Минусинскаго округовъ, на огородахъ засѣяно грядъ:

Округа.	Картофеля.	Рѣпы и брюквы.	Свеклы.	Рѣпки и моркови.	Капусты.	Огурцовъ.	Луку и чесноку.	Гороху и бобовъ.	Всего		ВСЕГО.
									Корнеплодовъ.	Овощей.	
Красноярскій . . .	10.094	9.834	5.567	15.728	29.970	21.360	19.696	2.788	41.223	73.814	115.037
Енисейскій . . .	50.930	9.825	1.740	11.484	16.765	5.368	6.947	2.677	73.979	31.757	105.736
Ачинскій	23.932	13.055	6.075	13.312	20.334	14.927	13.665	6.172	56.374	55.098	111.472
Минусинскій . . .	6.733	9.030	4.765	15.516	35.907	25.095	17.036	2.714	36.044	80.752	116.796
Итого	91.689	41.744	18.147	56.040	102.976	66.750	57.344	14.351	207.620	241.421	449.041

По Канскому округу имѣемъ числа десятинъ подъ посѣвомъ овощей и корнеплодовъ; именно за тоже лѣто засѣяно и засажено десятинъ подъ карто-

фелемъ 801¹/₂, рѣпой и брюквой 448, свеклой 191¹/₂, морковью и рѣдкой 445³/₄, капустой 476¹/₂, огурцами 120¹/₂, лукомъ и чеснокомъ 282¹/₄, горохомъ и бобами 264¹/₄, а всего подѣ корнеплодами 1.886³/₄ десятины и подѣ овощами 1.143¹/₄ дес. Приведенныя цифры мало сравнимы между собой, однако въ общихъ итогахъ становится замѣтнымъ различіе въ относительныхъ размѣрахъ посѣва корнеплодовъ и овощей, именно въ двухъ южныхъ округахъ Минусинскомъ и Красноярскомъ разсада овощей приблизительно вдвое превышаетъ разведеніе корнеплодныхъ растеній, въ Ачинскомъ округѣ тѣ и другія сѣются почти въ одинаковыхъ количествахъ и, если приведенныя цифры не отличаются особенной точностью, то скорѣе надо ожидать преобладающаго разведенія овощей, особенно въ южной части округа, (такъ въ двухъ южныхъ волостяхъ Балахтинской и Ужурской подѣ овощами находилось 42.510 грядъ, а подѣ корнеплодами 34.373), въ округахъ же Канскомъ и Енисейскомъ отношенія обратныя, разведеніе корнеплодовъ превышаетъ вдвое разведеніе овощей. Огородничество для мѣстнаго населенія является въ большинствѣ случаевъ лишь подспорьемъ домашнему хозяйству и имѣетъ цѣлью заготовленіе продуктовъ для собственнаго потребленія и доходность его, вообще говоря, измѣряется лишь расчетомъ, хватить ли этихъ продуктовъ на семью, по крайней мѣрѣ до Пасхи, такъ какъ въ посту корнеплоды и овощи составляютъ неизбѣжную приправу къ главнѣйшей составной части постной пищи—ржаному хлѣбу. Продукты мѣстнаго огородничества не отличаются хорошими качествами, какъ вслѣдствіе крайне плохой обработки огородовъ, такъ часто и отъ неблагоприятныхъ атмосферическихъ условій: хорошіе продукты получаютъ лишь на очень плодородной почвѣ при внимательномъ и умѣломъ уходѣ тѣхъ немногихъ жителей, которые выращиваютъ ихъ на продажу. Въ отношеніи ухода за огородами, крестьяне-новоселы изъ русскихъ губерній стоятъ значительно выше мѣстныхъ крестьянъ старожиловъ; у послѣднихъ рѣдко можно найти на огородахъ что-нибудь кромѣ капусты, огурцовъ, зеленого луку, моркови, рѣпы и рѣдки, между тѣмъ, какъ многія селенія российскихъ крестьянъ-новоселовъ (въ Шушенской волости и близлежащія къ городу Минусинску), замѣтно отличаются размѣрами и разнообразіемъ огородной культуры, такъ на примѣръ на базарѣ въ г. Минусинскѣ не рѣдко можно найти и цвѣтную капусту и баклажаны (помидоры) и разную зелень и коренья изъ окрестныхъ селеній, а малороссы переселенцы въ Курагинской волости кромѣ обычныхъ растеній разводятъ кукурузу, чечевицу и фасоль.

Табаководствомъ занимаются во многихъ мѣстностяхъ на югѣ губерніи, преимущественно же въ волостяхъ: Ермаковской, Шушенской и Курагинской, Минусинскаго округа; разводится почти исключительно только махорка и притомъ невысокаго качества, впрочемъ извѣстны отдѣльные и удачныя опыты культуры и лучшихъ сортовъ табака. У мѣстныхъ крестьянъ почти всегда есть нѣсколько грядъ подѣ табакомъ для собственнаго употребленія, значительный же излишекъ сбывается черезъ скупщиковъ или мѣстнымъ инородцамъ и на окрестные пріиски или же на сплавъ внизъ по р. Енисею въ сѣверные округа.

Пчеловодство составляетъ существенную отрасль сельскаго хозяйства населенія губерніи и развивается постепенно; такъ во всей губерніи числилось:

	Ульевъ.		Пудовъ ме- ду и воску.		Рублей.
1885 г. . . .	26.396	изъ нихъ добыто	—	на сумму	—
1886 » . . .	28.593	» » »	3.806	»	39.624
1887 » . . .	31.733	» » »	6.376	»	45.977
1888 » . . .	32.028	» » »	6.766	»	55.264
1889 » . . .	?	» » »	6.563	»	54.371
1890 » . . .	39.612	» » »	9.466	»	74.520

Пчеловодство преобладает преимущественно въ округахъ Ачинскомъ и Минусинскомъ, въ каждомъ изъ которыхъ въ послѣдніе годы насчитываютъ болѣе 18.000 ульевъ; въ началѣ 80-тыхъ годовъ Ачинскій округъ былъ первымъ въ губерніи по количеству ульевъ, такъ въ 1881, 82 и 83 гг. въ немъ числилось ульевъ 18.347, 18.455 и 17.839, тогда какъ въ Минусинскомъ округѣ въ тѣже годы было 17.423, 16.651 и 13.108. Въ настоящее время по значительнымъ размѣрамъ пчеловодства выдаются три южныя волости Ачинскаго округа Назаровская, Ужурская и Балахтинская и пять центральныхъ волостей Минусинскаго округа, Тесинская, Идринская, Курагинская, Сагайская и Ермаковская. Въ Минусинскомъ краѣ пчеловодство существуетъ не болѣе 40 лѣтъ, для занятія имъ оказались наиболѣе удобными полосы подтаежная и къ ней переходная, особенно послѣдняя, благодаря изобилію и разнообразію медоносныхъ растений. Приемы пчеловодства не отличаются особенными достоинствами, крестьянскія пасѣки часто бываютъ устроены прямо на огородахъ, въ которыхъ нѣсколько грядъ засѣвается ради пчелъ гречихой, а на зиму пчелъ помѣщаютъ просто въ холодныхъ избахъ или подвалахъ; въ среднемъ собирается съ одного улья ежегодно только отъ 3 до 5 фунтовъ меду ежегодно и около фунта воску, первый идетъ главнымъ образомъ на домашнее потребленіе пасѣчниковъ, а второй сбывается на свѣчные заводы. Болѣе рациональное веденіе пасѣчнаго хозяйства могло бы значительно повысить его доходность, что видно на примѣрѣ нѣсколькихъ отдѣльныхъ пасѣкъ, гдѣ благодаря усовершенствованнымъ приемамъ пчеловодства ежегодная добыча меда съ улья доходитъ до полупуда. И въ этой отрасли сельскаго хозяйства російскіе крестьяне-переселенцы, особенно малороссы, оказываются наилучшими пасѣчниками.

Другіе промыслы. Изъ промысловъ воспособляющихъ сельскому хозяйству крестьянскаго населенія и неразрывно съ нимъ связанныхъ, слѣдуетъ упомянуть еще лѣсоводство, лѣсные и кустарные промыслы. Совокупность хозяйственныхъ отношеній мѣстнаго населенія къ лѣсу скорѣе слѣдовало бы назвать не лѣсоводствомъ, а только лѣсопользованіемъ, при томъ почти всегда хищническимъ и неумѣлымъ. Истребленіе лѣсовъ въ широкихъ размѣрахъ, являющееся необходимымъ слѣдствіемъ крайне экстенсивной системы сельскаго хозяйства, ничѣмъ не ограничено и рубка лѣса населеніемъ производится не соображаясь съ требованіями мѣстностей часто въ тѣхъ именно лѣсахъ, истребленіе которыхъ можетъ быть губительно для всего края; такъ на примѣрѣ въ Минусинскомъ округѣ обнаженіе песчанаго слоя изъ подъ степныхъ сосновыхъ боровъ составляетъ настоящее зло, естественно увеличивая степныя пространства, тогда какъ надо было бы заботиться о возможномъ и постепенномъ сокращеніи ихъ; въ настоящее время около города Минусинска, села Лугавскаго, при устьяхъ рѣкъ Кюи и Ои и во многихъ мѣстахъ внизъ и вверхъ по р. Енисею, отъ когда-то могучихъ лѣсовъ, видны лишь жалкіе

остатки изнемогающіе подъ изсушающими волнами и горами движимаго вѣт-ромъ песку, лишь кое-гдѣ едва удерживаемаго глубокоукореняющимся пикульникомъ. Много лѣсу гибнетъ при всякомъ вообще соприкосновеніи съ мѣстнымъ населеніемъ, имѣющимъ въ этомъ отношеніи слишкомъ своеобразные взгляды; промышляющіе сборомъ кедровыхъ орѣховъ, случается, срубаютъ исполинскіе кедръ, чтобы добыть ничтожное количество шишекъ на вершинѣ, смолокуры и сборщики коры для дубленія кожъ ежегодно уничтожаютъ своимъ промысломъ цѣлыя участки березоваго и другаго лѣса и т. п. Крестьянское населеніе губерніи, въ достаточной степени обезпеченное надѣльными лѣсными угодьями, занимается рубкою лѣса, какъ для удовлетворенія собственныхъ нуждъ: на отопленіе, постройки и различнаго рода подѣлки, такъ и для продажи на сторону. Дрова рубятся изъ сосны, березы, тальника и тополя; они бываютъ трехъ сортовъ: наилучшіе «веснодѣльные», которые заготавливаются съ весны, высушиваются впродолженіи лѣта и осени въ лѣсу въ полѣнницахъ и вывозятся изъ лѣсу зимой по санному пути, «самосушные» приготовляемые изъ сухоподстоя и нарочно подрубленныхъ деревьевъ и валежника, вывозятся во всякое время года, и наконецъ самыя мелкія дрова или «сучки». На постройки идетъ всякій лѣсъ, но болѣе всего сосновый, какъ болѣе дешевый, затѣмъ лиственничный, пихтовый и подъ тайгой иногда березовый. Мѣстный обыкновенный строевой лѣсъ довольно крупныхъ размѣровъ: 10—12 сажень длины и 14—16 вершковъ въ отрубѣ, въ тайгѣ встрѣчаются деревья и болѣе значительныхъ размѣровъ, но они менѣе удобны для сплава, почему въ практикѣ попадаются рѣдко. Сплавъ лѣса производится по р. Енисею и всѣмъ его главнѣйшимъ притокамъ; лѣсъ рубится обыкновенно около самаго русла сплавной рѣки, къ берегу которой отъ мѣста рубки расчищается дорога, при чемъ бесполезно гибнетъ масса мелкаго лѣса, срубленное дерево кладется на «поката» и «лежки», помощью которыхъ посредствомъ ворота прикатывается къ берегу, здѣсь изъ деревъ или связываются плоты или строятся барки; плоты дѣлаются разной величины отъ 3—4 до 6 сажень ширины, барки строятся большею частію изъ сосноваго лѣса, какъ наиболѣе легкаго и удобно раскальиваемаго въ длину на плахи, и служатъ обыкновенно для сплава хлѣба, главнѣйшимъ образомъ по р. Енисею, а на мѣстахъ сбыта идутъ на дрова, иногда задаромъ въ придачу къ сплавленному на нихъ хлѣбу.

Изъ мелкихъ обыкновенныхъ лѣсныхъ промысловъ остается упомянуть смолокурение и собираніе коры для дубленія, но привычныя и довольно первобытныя приемы въ томъ и другомъ, ведутъ только къ непроизводительной потери разнаго рода полезныхъ продуктовъ, идущихъ въ отбросъ, и вообще къ хищническому истребленію лѣса. Звѣроловы и орѣхопромышленники въ южной части губерніи занимаются между дѣломъ добываніемъ лиственничной сѣры для жеванія, которое сильно распространено среди инородцевъ и сибиряковъ-старожиловъ. Добываніе кедровыхъ орѣховъ на югѣ губерніи довольно развитой промыселъ у инородцевъ и у русскихъ крестьянъ селеній прилежащихъ къ тайгѣ. Караванъ промышленниковъ, составляющихъ артель, выходитъ въ тайгу ко времени поспѣванія шишекъ, т. е. въ августѣ или сентябрѣ, направляясь къ какому-либо «стану», который есть ничто иное какъ балаганъ сдѣланный изъ грубоотесанныхъ плахъ и находящійся въ общемъ пользованіи орѣховщиковъ и звѣропромышленниковъ. Такъ какъ кедръ очень высокъ и лишены вѣтвей почти до самой вершины, гдѣ и находятся шишки,

то послѣднія сбиваютъ сотрясеніемъ дерева, производя его посредствомъ колотушки на длинномъ шестѣ, иногда случается, что и срубаютъ цѣлыя деревья; орѣхи изъ шишекъ отдѣляются въ особомъ ящикѣ помощью валька или рубеля, шишки вывозятъ также и не вычищая изъ нихъ орѣховъ. Орудія промысла, балаганъ и всѣ приспособленія дѣлаются изъ кедрѣ, снѣ же служитъ и топливомъ. Промышленники продаютъ свой товаръ скупщикамъ, которые и устанавливаютъ на него цѣны, послѣднія колеблются отъ 1 р. 20 к., до 2 р. за пудъ чистаго орѣха.

Кустарная промышленность населенія губерніи крайне неразвита, будучи направлена на добываніе и выдѣлываніе продуктовъ лишь первѣйшей необходимости въ повседневномъ домашнемъ быту, какъ то: производство матеріаловъ изъ льна, конопли (холсты, невода), шерсти (суконъ, войлока, валенокъ) и шкуръ, гонка смолы, дегтю и извести, различныя необходимѣйшія подѣлки изъ дерева (посуды, саней, телегъ, дугъ, колесъ, нартъ и т. п.) По имѣющимся оффиціальнымъ свѣдѣніямъ населеніемъ всей губерніи обработано и добыто различныхъ продуктовъ кустарной промышленности на слѣдующія суммы въ рубляхъ:

	И з д ѣ л і я			Обработано овчинъ и шкуръ.	Добыто смолы, дегтю и извести.	В с е г о .
	изъ льна и конопли.	изъ шерсти.	изъ дерева.			
Въ 1886 году	36.464	37.392	36.547	38.403	7.540	156.346
„ 1887 „	42.481	44.106	38.992	40.215	10.563	176.357
„ 1888 „	88.657	41.449	41.310	20.389	7.484	199.289
„ 1889 „	33.178	25.747	37.080	42.645	7.649	146.299
„ 1890 „	56.217	48.401	45.763	44.361	11.585	206.327
Въ среднемъ за 5-ти-лѣтіе	51.400	39.419	39.938	37.203	8.964	176.924

Отсюда видно, что издѣлія изъ льна и конопли преобладаютъ среди прочихъ продуктовъ кустарной промышленности, составляя въ среднемъ 29,1% общей суммы производства; издѣліями изъ дерева, шерсти и обработкой шкуръ и овчинъ, населеніе занимается приблизительно въ одинаковыхъ размѣрахъ, именно въ среднемъ отношеніе цѣнности этихъ продуктовъ къ общей суммѣ производства равняется 22,6%, 22,3% и 21,0%; гонка смолы, дегтю и добываніе извести составляетъ по цѣнности лишь $\frac{1}{20}$ всего кустарнаго производства. Если общую сумму производства отнести ко всему населенію за исключеніемъ городского, то на одного жителя безъ различія пола и возраста придется заработка на кустарничествѣ около 43 копѣекъ, и даже на одного сельскаго жителя губерніи рабочаго возраста не достигнетъ рубля въ годъ. Развитію кустарной промышленности главнѣйшимъ образомъ препятствуетъ низкій культурный уровень населенія всей страны, а вслѣдствіи этого и отсутствіе спроса на болѣе изящныя и тонкія издѣлія кустарей, а также полное отсутствіе ремесленнаго образованія среди сельскаго населенія и неимѣніе капиталовъ, находящихъ для себя гораздо болѣе выгодное помѣщеніе въ золотопромышленности, торговлѣ и винокуреніи.

Одинъ изъ важнѣйшихъ и главное непрекращающихся въ теченіи цѣлаго года, промысловъ всего населенія, притомъ составляющій характерную черту его быта, есть извозъ, имъ занимаются какъ крестьяне, такъ и многіе

изъ горожанъ. Большой Сибирскій трактъ, даетъ значительный заработокъ притрактовому населенію, особенно въ Канскомъ округѣ, гдѣ пролегаетъ болѣе половины этого тракта; со времени сокращенія Кяхтинской торговли, движеніе по тракту нѣсколько уменьшилось, а вмѣстѣ съ тѣмъ и барыши извозо-промышленниковъ, однако и въ настоящее время этотъ трактъ, какъ единственный связывающій Европейскую Россію съ Восточной Сибирью черезъ г. Иркутскъ, остается наиболѣе оживленнымъ въ губерніи въпродолженіи всего года. Населеніе Ачинскаго округа, кромѣ какъ по главному тракту, занимается извозомъ также по тракту изъ г. Ачинска въ г. Енисейскъ, очень оживленному въ зимнее время; по этому послѣднему зимой изъ г. Томска прямо въ г. Енисейскъ, минуя Красноярскъ, перевозятся транспорты россійскихъ товаровъ и грузовъ слѣдуемые на золотые прииски Сѣверной и Южной Системъ. Провозная плата зависитъ отъ различныхъ причинъ, отъ количества груза, стоимости кормовъ для лошадей, а также и очень часто отъ состоянія дорогъ. Среднія цѣны въ пятилѣтіе 1886—1890 гг. за перевозку одного пуда груза отъ г. Красноярска колебались въ слѣдующихъ предѣлахъ:

	Лѣтнія въ Іюнь.	Зимнія въ Декабрь.
До Ачинска	40—50 рублей.	40—75 рублей.
» Томска	110—160 »	80—140 »
» Канска	35—75 »	30—65 »
» Нижнеудинска	100—200 »	100—200 »
» Иркутска	203—375 »	215—350 »
» Енисейска	75—96 »	65—85 »
» Минусинска	100—150 »	75—125 »

Зимнія цѣны, вообще говоря, нѣсколько ниже лѣтнихъ, особенно въ предѣлахъ губерніи, а также и устойчивѣе. Въ этомъ промыслѣ также, какъ и въ другихъ, есть мелкіе и крупныя промышленники, у которыхъ первые часто находятся въ полной зависимости; крупныя подрядчики, взявъ на себя доставку грузовъ, въ свою очередь передаютъ ее отъ себя крестьянамъ, конечно за меньшую плату. Когда черезъ губернію пройдетъ великій Сибирскій желѣзнодорожный путь, извозный промыселъ по главному тракту, конечно, упадетъ совершенно. Скорость доставки грузовъ по рельсовому пути и неизмѣняемый провозной тарифъ безспорно должны имѣть громадное значеніе на развитіе промышленности и торговли губерніи, но, съ другой стороны паденіе привычнаго населенію промысла, безъ сомнѣнія, первое время тяжело отразится на его матеріальномъ благосостояніи и въ будущемъ должно естественно привести къ замѣнѣ его какимъ-либо инымъ. Было бы желательнымъ, чтобы, въ предвидѣніи этого, населенію губерніи, по крайней мѣрѣ въ полосѣ ея прилежащей къ будущему желѣзнодорожному пути, былъ заранѣе приготовленъ и облегченъ переходъ къ новому занятію, а именно къ болѣе развитой кустарной промышленности, тѣмъ болѣе, что значительная потребность въ произведеніяхъ ея (особенно издѣлія изъ желѣза) и должна явиться именно съ проведеніемъ рельсоваго пути; затрата денежныхъ средствъ на сообщеніе населенію необходимыхъ ремесленныхъ знаній, а въ будущемъ и дарованіе нѣкоторыхъ привилегій мѣстнымъ кустарямъ было бы положительно благимъ дѣломъ и вознаградилось бы сторицею, возбудивъ самодѣятельность населенія и способствуя поднятію его изъ мрака косности и лѣни.

Рыболовство и Звѣроловство. Изъ промысловъ характерныхъ для быта сельскаго населенія, намъ остается описать рыболовство и звѣроловство, какъ то, такъ и другое, а въ особенности первое, преобладающіе почти исключительно въ сѣверной части губерніи.

Рыболовство является главнѣйшимъ промысломъ, какъ крестьянскаго, такъ и инородческаго населенія сѣверной части Енисейскаго округа съ Туруханскимъ краемъ; въ четырехъ южныхъ округахъ оно составляетъ постоянное занятіе жителей между другими промыслами, но главнѣйше для собственнаго потребленія. Въ болѣе значительныхъ размѣрахъ на югѣ занимаются рыболовствомъ именно въ Минусинскомъ краѣ окрестные жители на степныхъ озерахъ Божьихъ и Бѣломъ, принадлежащихъ Минусинскимъ татарамъ Казильской Степной Думы, которые за право лова берутъ или денежное вознагражденіе или же половину выловленной рыбы. Въ значительныхъ размѣрахъ занимаются рыболовствомъ по р. В. Тунгускѣ крестьяне волостей Пинчугской и Кежемской, Енисейскаго округа, въ которыхъ одно земледѣліе по причинѣ неблагопріятныхъ климатическихъ условій оказывается недостаточнымъ для обезпеченія существованія жителей. Здѣсь ловъ рыбы производится обыкновенно осенью цѣлыми обществами и вся рыба, выловленная общественнымъ неводомъ, дѣлится между всѣми поровну; ловъ рыбы производится или на тоняхъ, иначе рыбалкахъ, или же въ изобилующихъ рыбою глубокихъ ямахъ въ ложѣ рѣки. Крупная рыба солится, а мелкая сушится и вялится каждымъ для себя. Изъ всякаго рода рыбъ, которыми изобилуетъ В. Тунгуска особенно славится вкусная и значительной величины стерлядь, но вообще вся тунгуская рыба служитъ лишь для потребленія мѣстнаго населенія и не идетъ въ продажу, не имѣя возможности конкурировать съ массами енисейской рыбы. По р. Енисею внизъ отъ г. Енисейска всѣ селенія занимаются рыболовствомъ, которое здѣсь является преобладающимъ промысломъ населенія. Наибольшій ловъ рыбы производится въ лѣтнее время, послѣ ледохода и спада водъ до конца іюня мѣсяца, и осенью, въ августѣ и сентябрѣ, въ нѣкоторыхъ мѣстностяхъ ловятъ рыбу также и зимой на извѣстныхъ мѣстахъ стоянокъ ея; въ эти же указанные періоды ловятъ рыбу и въ низовьяхъ притоковъ р. Енисея, какъ-то рѣкѣ: Пита, Средней Тунгуски, Бахты, Комсы, Инбака, Нижней Тунгуски, Сымы, Елогуя и другихъ. Наилучшія мѣста для ловли рыбы суть обнаженные послѣ спада весеннихъ водъ рѣчные пески, на которыхъ, по берегамъ рѣки или же на незатопляемыхъ весной островахъ, устраиваются временные балаганы или лѣтовья, куда на все уловное время и переселяются рыболовы, если не имѣется вблизи ихъ станковъ богатыхъ рыбою мѣсть. Наиболѣе удачный ловъ производится по р. Енисею выше г. Туруханска, въ слѣдующихъ мѣстахъ: между деревнями Серебрянниковой и Никулиной на протяженіи около 70 верстъ по рѣкѣ, между островами отъ с. Дубчетскаго до д. Осиновой на разстояніи около 40 верстъ, между деревнями Осиновой и Комзиной на разстояніи около 100 верстъ по рѣкѣ и между деревнями Ямской и Новозалѣсинской на разстояніи болѣе 100 верстъ; богатые рыбой пески находятся около д. Монастырской, но они принадлежатъ монастырю Троицкому, въ пользу котораго крестьяне ближайшихъ селеній отдаютъ, по условію, $\frac{1}{4}$ или $\frac{1}{5}$ часть своего улова, въ остальныхъ же мѣстахъ рыбной ловлей занимаются свободно. Богатѣйшій ловъ рыбы производится при устьѣ р. Енисея и въ самой Енисейской губѣ; гдѣ особенно замѣчательны пески на островахъ Бреховскихъ, Песочномъ, Зеленомъ, Бре-

ховскомъ и Сопочномъ. Отъ г. Енисейска внизъ по р. Енисею до его устья считается свыше 30.000 рыболовныхъ станковъ. Рѣка Енисей богата всякаго рода рыбой какъ красной, такъ и бѣлой, въ немъ ловится осетръ, кастеръ, стерлядь, щука, сельдь, окунь, налимъ, сигъ, моксунъ, нельма, чирь и другія; наибольшій уловъ осетра и стерляди бываетъ въ началѣ лѣта, а нельмы и туруханской сельди осенью; въ Енисейской губѣ около устья р. Гольчихи острогой бьютъ заходящую съ моря бѣлугу. Ловятъ рыбу самоловами, переметами, пушальнями и разнаго рода неводами большими и малыми, носящими различныя мѣстные названія, также бьютъ рыбу острогой и стрѣлами изъ лука, въ чемъ очень ловки тунгусы. На мелкихъ небольшихъ рѣчкахъ ловятъ рыбу «запоромъ», устраивая у устья рѣки и нѣсколько выше его перегородки, въ отверстія которыхъ вставляются морды плетенныя изъ ивовыхъ прутьевъ. Кромѣ р. Енисея рыба ловится и въ рѣкахъ Тазу, Хатангѣ, Хетѣ, ихъ притокахъ и во всѣхъ озерахъ Туруханскаго края и здѣсь уже исключительно инородцами, тогда какъ по р. Енисею лучшія рыболовныя мѣста заняты крестьянами и енисейскими рыборотговцами. Въ селеніяхъ между г. Енисейскомъ и г. Туруханскомъ на ловлю рыбы выходятъ какъ мужчины, такъ и женщины, и во время ранняго хода рыбы часто неводятъ круглыя сутки, чтобы не упустить улова. Къ сожалѣнію, мѣстные Енисейскіе рыболовы, крестьяне и инородцы, находятся въ полной зависимости, отъ крупныхъ рыбопромышленниковъ, которымъ и попадаетъ значительнѣйшая часть барышей отъ промысла; сами рыболовы въ послѣднее время почти не засаливаютъ рыбы на продажу, солятъ и вялятъ только то количество ея, которое необходимо для собственнаго потребленія, главную же массу рыбы сдаютъ сейчасъ же послѣ лова засольщикамъ присылаемымъ крупными рыбопромышленниками. Засольщики помѣщаются тутъ же на берегу рѣки, устраивая изъ тесу временный балаганъ со всѣми приспособленіями для засола рыбы; кромѣ засольщиковъ крупныхъ промышленниковъ на мѣсто ловли являются также и мелкіе рыбопромышленники-торговцы, которые спускаются отъ г. Енисейска внизъ по рѣкѣ на своихъ судахъ большихъ и малыхъ, нагруженныхъ разнымъ необходимымъ въ обыденной жизни крестьянина товаромъ, который и распродаютъ мѣстнымъ рыболовамъ, забирая отъ нихъ свѣжую рыбу, которую и солятъ тутъ же на судахъ, а иногда также и соленую самими рыболовами рыбу; нѣкоторые изъ этихъ промышленниковъ въ продолженіи сезона успѣваютъ два раза сходить за рыбой и распродать свои товары. Крупнымъ и мелкимъ засольщикамъ свѣжая рыба сдается по слѣдующимъ среднимъ цѣнамъ: осетръ по 2 р. 80 к. за пудъ, стерлядь по 1 р. 50 к.—1 р. 60 к., нельма, чирь, ленокъ и т. п. по 80 к. за пудъ; соленая хорошаго засола осетрина по 3 р. за пудъ, стерлядь по 2 р., прочая разнаго рода рыба по 90 к.—1 руб. за пудъ. Каждый засольщикъ въ сезонъ заготовляетъ не менѣе 40 нумеровъ, т. е. бочекъ по 25 пудовъ въ каждой; расчетъ съ рыболовами производится сразу въ концѣ сезона или на наличныя деньги или чаще товаромъ; двое рыболововъ при указанныхъ цѣнахъ добываютъ въ сезонъ не болѣе 30 рублей; въ такой кабалѣ находятся жители почти всѣхъ селеній между Енисейскомъ и Туруханскомъ, только жители ближайшихъ къ г. Енисейску селеній и не многихъ болѣе отдаленныхъ, сами доставляютъ, первые весной и лѣтомъ, а вторые осенью и зимой, и продаютъ пойманную рыбу въ г. Енисейскѣ. Нѣкоторые изъ жителей селеній отъ с. В. Инбатскаго до г. Туруханска вслѣдствіе плохаго улова на мѣстныхъ пескахъ отправляются внизъ по р. Енисею

или на самостоятельный промыселъ или же нанимаясь къ крупнымъ рыбо-промышленникамъ рублей за 30 съ своимъ неводомъ въ мѣсяць. Оффиціальныя свѣдѣнія о количествѣ добытой рыбы слишкомъ неполны, показывая лишь то количество ея, которое продано на рынкахъ, и то вѣроятно не все, остальная же значительнѣйшая масса рыбы идущая на потребление самихъ рыболововъ, а также распродаваемая окрестному населенію по мелочамъ не можетъ быть подвергнута учету; такъ по оффиціальнымъ даннымъ упромышлено рыбы, бѣлой и красной, и икры.

Въ 1886 г.	73.193	пуда на сумму	177.694	руб.
» 1887 »	67.983	» » »	151.947	»
» 1888 »	75.902	» » »	180.107	»
» 1889 »	?	» » »	107.881	»
» 1890 »	87.703	» » »	177.955	»

По другимъ же свѣдѣніямъ, судя по улову, одной бѣлой рыбы разнаго рода на всемъ сѣверѣ ловится приблизительно около 200 и 250 тысячъ пудовъ, а красной на одномъ Енисеѣ около 6.000 пудовъ. Значительное количество рыбы черезъ енисейскихъ скушчиковъ рыборотговцевъ направляется въ южныя округа, но вывоза изъ предѣловъ губерніи не существуетъ, наоборотъ въ послѣднее время рыбы даже не хватаетъ для потребления всего населенія губерніи, чѣмъ и объясняется ввозъ рыбы соленой и мороженой изъ Западной Сибири.

Звѣроловствомъ занимаются на всемъ пространствѣ губерніи, съ тѣмъ лишь различіемъ, что въ сѣверной части губерніи въ собственно Енисейскомъ округѣ и Туруханскомъ краѣ, этотъ промыселъ является постояннымъ и существеннымъ занятіемъ жителей, какъ инородцевъ, такъ и русскихъ, служа вмѣстѣ съ рыболовствомъ единственнымъ обезпеченіемъ ихъ существованія, тогда какъ въ средней южной полосѣ губерніи имъ занимаются между другими промыслами и только на крайнемъ югѣ имъ спеціально промышляютъ въ тайгѣ по отрогамъ Саянъ многіе инородцы и нѣкоторые изъ русскихъ крестьянъ. Несмотря на признанную уже убыль всего звѣря, а особенно пушнаго, сѣверъ губерніи и до сихъ поръ еще остается имъ сравнительно богатымъ какъ по количеству, такъ и по разнообразію; населеніе охотится на дикихъ оленей, на пушныхъ звѣрей, какъ то: бѣлку, зайцевъ, горностаевъ, соболей, лисицъ, песцовъ, колонковъ, и на дикаго звѣря—медвѣдей, волковъ, барсуковъ, рысь и др., а также и на дикихъ птицъ—гусей, утокъ, лебедей, тетеревей, куропатокъ и рябчиковъ. Охотою на дикихъ оленей занимаются преимущественно бродячіе инородцы самоѣды, юраки, отчасти и менѣе бродячіе якуты и долгане, сообща цѣлымъ родомъ, причемъ, по обычаю укоренившемуся среди инородцевъ, каждый отдѣльный родъ охотится лишь на извѣстномъ, опредѣленномъ общимъ соглашеніемъ, пространствѣ и этотъ обычай всѣми инородцами свято соблюдается; охота начинается въ первый же весенній мѣсяць, когда олень выходитъ изъ лѣсовъ на открытыя равнины, и продолжается до наступленія зимы; тунгусы и остяки также охотятся на оленя съ ружьемъ, но большею частью въ одиночку или небольшими партіями и притомъ во всякое время года; искусные стрѣлки тунгусы гоняются зимой на лыжахъ за цѣлымъ стадомъ оленей стрѣляя въ нихъ на ходу. Инородцы, охотящіеся на оленей цѣлымъ родомъ, въ лѣтнее время обыкновенно подстерегаютъ стада оленей при переправѣ черезъ рѣки, гдѣ, давъ имъ войти

въ воду, бросаются на своихъ маленькихъ лодкахъ, называемыхъ вѣтками, въ самую середину стада и истребляютъ цѣлыя массы животныхъ; часто также практикуется охота посредствомъ загоновъ, эти послѣдніе устраиваются изъ кольевъ вышиною до двухъ аршинъ въ видѣ аллеи, упирающейся въ рѣку, гдѣ загнанное туда стадо и дѣлается добычей охотниковъ подплывающихъ на лодкахъ, или же въ концѣ аллеи разставляютъ крѣпкія сѣти въ которыя со всего размаха влетаютъ загнанные олени, которыхъ тутъ и избиваютъ охотники кольями, стрѣлами и пальмами; добыча составляетъ общее достояніе всего рода и дѣлится по всѣмъ платежнымъ ясачнымъ душамъ, хотя бы и отсутствующимъ. Эти способы охоты являются положительно безпощаднымъ истребленіемъ звѣря, убыль котораго также замѣчена въ послѣднее время. Медвѣдь пользуется большимъ уваженіемъ среди всѣхъ инородцевъ, нѣкоторые изъ нихъ даже боятся произносить его имя; его когти и зубы составляютъ постоянные атрибуты шамановъ, по инородческому повѣрью когти медвѣдя, повѣшенные на шею оленя, охраняютъ его отъ нападенія волковъ, а клятва на медвѣжьемъ зубѣ является самою страшною, такъ какъ ложь при ней влечетъ за собою неминуемую смерть отъ медвѣдя. Наилучшіе охотники на медвѣдя тунгусы, нерѣдко ходящіе на него одинъ на одинъ; остяки охотятся на медвѣдя зимой, когда онъ заляжетъ въ берлогу; часто также ловятъ медвѣдя петлей, крѣпкая веревка которой привязывается къ тяжелому чурбану, таская послѣдній за собой, медвѣдь наконецъ изнемогаетъ совершенно и тотчасъ убивается слѣдующими за нимъ все время охотниками. Волковъ ловятъ капканами или же истребляютъ отравой. Охотой на бѣлку промышляютъ во всей губерніи, обыкновенно зимой съ октября мѣсяца по апрѣль, но русскіе занимаются ею сравнительно мало, преимущественно же инородцы тунгусы, остяки и отчасти карагассы; истребляется бѣлки громадное количество, такъ какъ ежегодно изъ губерніи вывозится около полутора милліона бѣличьихъ шкурокъ. Охота на прочихъ пушныхъ звѣрей наиболѣе привлекательна для населенія, особенно русскаго, вслѣдствіе сравнительно высшей цѣнности шкурокъ, и вмѣстѣ съ тѣмъ является болѣе правильно организованной, хотя все-таки соединена съ нещаднымъ истребленіемъ звѣря; убыли послѣдняго также содѣйствовали и громадные лѣсные пожары въ тайгѣ, вслѣдствіе которыхъ многія стаи звѣрей перебѣжали въ сосѣдній Якутскій край. Особенно замѣтно, къ сожалѣнію, исчезаніе самаго дорогаго звѣря — соболей, котораго теперь добываютъ ежегодно не болѣе 200—300 штукъ, тогда какъ въ пятидесятыхъ годахъ его добывалось въ губерніи около 3.000, въ началѣ же столѣтія изъ одного Минусинскаго края вывозилось около 5.000, а изъ всей губерніи около 9.000 шкурокъ. На соболя охотятся обыкновенно въ началѣ зимы, отыскивая и преслѣдуя его съ охотничей собакой, и бьютъ изъ ружья, горностаю же ловятъ небольшими капканами; лисицъ ловятъ также капканами, но часто употребляютъ и отраву. Ловля песцовъ на сѣверѣ производится въ большихъ размѣрахъ русскими, якутами, долганами и отчасти юраками. Песцовый промыселъ начинается съ сентября и продолжается всю зиму до конца апрѣля; ловятъ песца или устраивая во время хода его отъ моря засѣки по берегу Енисея и располагая въ нарочно оставленныхъ въ нихъ отверзтіяхъ ловушки или клещи или же разставляя около собственнаго промысловаго зимовья на извѣстномъ пространствѣ значительное количество маленькихъ капкановъ или пастей въ шахматномъ порядкѣ; многіе изъ богатыхъ звѣропромышленниковъ имѣютъ по нѣскольку отдаленныхъ промысло-

выхъ зимовьевъ отстоящихъ версть на 25—30 одно отъ другаго. Птицеловство и охота на пернатую дичь производятся по всей губерніи, но какъ постоянный и привычный промыселъ существуетъ лишь въ ея сѣверной части, гдѣ инородцы бьютъ весной и осенью гусей, утокъ и лебедей, а зимой рябчиковъ, куропатокъ, тетеревей и другую дичь. Количество упромышленныхъ ежегодно въ губерніи звѣрей дикихъ, пушныхъ, оленей и птицъ, конечно не можетъ быть опредѣлено даже и приблизительно и какія есть оффиціальныя цифры значительно ниже дѣйствительности; достовѣрно извѣстна по оффиціальнымъ свѣдѣніямъ и признаніямъ мѣстныхъ старожиловъ лишь постоянная убыль звѣря, особенно пушнаго, отъ непрекращающихся его массовыхъ истребленій во всякое удобное для охотника время, при чемъ никакого пощаднаго для звѣря времени не существуетъ, между тѣмъ установленіе его для оленя и пушнаго звѣря является въ настоящее время положительной необходимостью, такъ какъ прогрессирующая убыль звѣря, особенно оленей, угрожаетъ инородческому населенію серьезными и гибельными послѣдствіями.

Кромѣ всѣхъ выше уже описанныхъ занятій и промысловъ населенія губерніи остается упомянуть занятія ремеслами и торговлей привычныя и значительно развитыя, особенно послѣднее, среди городского населенія.

Ремесленность различнаго рода является обыкновеннымъ занятіемъ жителей городовъ и наиболѣе значительныхъ торговыхъ сельскихъ центровъ Енисейской губерніи, хотя имѣетъ скорѣе характеръ домашняго, чѣмъ чисто ремесленнаго производства. По свѣдѣніямъ послѣдней Памятной Книжки во всѣхъ городахъ губерніи за 1890 годъ числилось ремесленниковъ, самостоятельныхъ мастеровъ, работниковъ и учениковъ:

		Мастеровъ.	Работниковъ.	Учениковъ.	ВСЕГО.
Изготовляющихъ предметы:	пищи	321	107	9	437
	одежды	438	252	65	755
	хозяйства	939	624	91	1.653
	изъ нихъ плотниковъ	238	227	13	479
Прочихъ ремесленник. и промышленниковъ		248	224	10	482
Изъ нихъ извощиковъ		112	193	—	305
Итого		1.945	1 207	175	3.327

Изъ этого общаго числа считалось всѣхъ ремесленниковъ въ Красноярскѣ—1.424 (въ томъ числѣ извощиковъ 110 и плотниковъ 237) въ Енисейскѣ—917 (извощиковъ—183 и плотниковъ—134), въ Канскѣ—469 (плотниковъ—83, въ Ачинскѣ—400, въ Минусинскѣ—113; по этому послѣднему свѣдѣнію, очевидно, очень неполны, а по г. Туруханску ихъ вовсе неимѣется. Собственно говоря, изъ приведеннаго общаго итога всѣхъ ремесленниковъ по городамъ, слѣдовало бы исключить, довольно значительныхъ по числу, плотниковъ и извощиковъ, которые не могутъ считаться собственно ремесленниками, почему этотъ итогъ и уменьшится до 2.543, откуда слѣдуетъ, что около 6,4% всего городского населенія безъ различія пола и возраста занимается разными ремеслами, по отношенію же къ населенію рабочаго возраста этотъ процентъ будетъ приблизительно вдвое болѣе, т. е. около 12—13%; если же отнести къ

одному мужскому населению городов, то ремесленники составляют около 11% его без различия возраста или около 20 — 22% мужского населения рабочего возраста; таким образом, можно сказать, что приблизительно от $\frac{1}{5}$ до $\frac{1}{4}$ мужского населения городов рабочего возраста занимаются ремеслами разного рода. Хотя приведенные цифры и не отличаются особенной точностью, однако один вывод из них вполне достоверен, а именно: приняв в соображение, что на 1.945 мастеров приходится лишь 1.382 работников и учеников во всех ремесленных производствах и промышленных занятиях, можно заключить, что мелкая ремесленность, т. е. работа в одиночку или с одним, двумя наемными работниками преобладает над крупным ремесленным производством. Ремеслами, необходимыми в домашнем обиходе занимаются, конечно и крестьяне, к сожалению последние цифровые сведения об этом имеются лишь за 1888 год; так по данным предпоследней Памятной Книжки числится всех ремесленников в округах:

	Землеко- повь.	Плотни- ковъ.	Пильщи- ковъ.	Кузне- цовъ.	Осталь- ныхъ.	ВСѢХЪ.
Красноярскомъ	2.775	398	350	178	183	3.884
Енисейскомъ	1.099	96	117	47	39	1.398
Канскомъ	819	453	301	129	204	1.906
Ачинскомъ	1.245	255	223	90	433	2.246
Минусинскомъ	515	414	427	283	1.002	2.641
Итого	6.453	1.616	1.418	727	1.861	12.075

Занятия землекопанием, плотничеством, пилой дров и леса, кузнечеством являются, как вполне понятно, важнейшими в крестьянском быту, собственно же ремесленников, помещенных в последней графе, т. е. столяров, слесарей, маляров, кровельщиков, каменщиков и других в округах очень не много, общее число их по всем округам не достигает и 2.000.

Торговля в Енисейской губернии является любимым занятием не только городского населения без различия состояний, но и наиболее зажиточной части енисейского крестьянства; торговлей занимаются даже многие из мелких чиновников и духовенства, особенно сельского, преимущественно на окраинах губернии. За пятилетие 1886—1890 гг. было выдано различных торговых свидетельств, как-то: гильдейских, на мелочной и розничный торги, промысловых и других в округах:

	1886 г.	1887 г.	1888 г.	1889 г.	1890 г.
Красноярскомъ	1.669	1.383	1.082	1.587	1.677
Енисейскомъ	580	746	796	1.238	982
Канскомъ	1.024	1.049	1.003	1.206	1.029
Ачинскомъ	857	873	820	1.046	1.075
Минусинскомъ	998	1.169	1.081	1.202	1.452
Туруханскомъ край	43	97	32	4	34
Итого	5.171	5.317	4.814	6.283	6.249

Такимъ образомъ въ среднемъ за пятилѣтіе ежегодно во всей губерніи выдавалось около 5.600 торговыхъ документовъ разнаго рода, а въ послѣдніе два года болѣе 6.200 документовъ; число торговыхъ документовъ, выдаваемыхъ въ Ачинскомъ и Минусинскомъ округахъ, особенно въ послѣднемъ, возрастало все время, за исключеніемъ лишь средняго 1888 года пятилѣтія, въ который замѣтно уменьшеніе числа выдаваемыхъ торговыхъ документовъ по всѣмъ округамъ, кромѣ Енисейскаго, и въ среднемъ по губерніи. Если принять въ расчетъ, что изъ всего числа ежегодно выдаваемыхъ торговыхъ документовъ, значительнѣйшее большинство, предположительно около $\frac{2}{3}$ его, приходится на долю городскихъ жителей, то на все городское населеніе безъ различія пола и возраста приходится около 10⁰/₀ лицъ, получающихъ торговья свидѣтельства, или около 20⁰/₀, т. е. $\frac{1}{5}$ всего населенія рабочаго возраста, а такъ какъ громадное большинство торгующихъ мужскаго пола, то изъ мужскаго населенія безъ различія возраста въ городахъ занимаются торговлей 16—18⁰/₀ или не менѣе $\frac{1}{3}$ всего взрослога мужскаго населенія. За послѣдній 1890 годъ пятилѣтія во всей губерніи выдано свидѣтельствъ первой и второй гильдіи и паспортныхъ свидѣтельствъ членамъ купеческихъ семействъ всего 858, билетовъ первой и второй гильдіи тѣмъ же лицамъ купеческаго сословія на право торговли (въ мѣстностяхъ 3-го, 4-го и 5-го классовъ)—1.043, прикащичьихъ свидѣтельствъ и билетовъ 1.790, остальные же торговые документы выданы на мелочной, развозной и разносной торги, а также и промысловыя свидѣтельства; изъ сопоставленія этихъ цифръ можно заключить, что лицъ производящихъ мелкую торговлю самолично никакъ не менѣе половины всѣхъ занимающихся торговлей, такъ что мелкая торговля преобладаетъ и крупныхъ торговыхъ фирмъ въ губерніи не много. Сельская торговля также довольно значительна и многія изъ селъ, имѣющія постоянныя ярмарки, являются крупными торговыми центрами. По свѣдѣніямъ послѣдней Памятной Книжки на всѣ ярмарки губерніи въ 1891 г. привезено товаровъ на сумму 557.114 руб., а продано на сумму 173.548 руб.; наиболѣе значительныя ярмарки по количеству привозимыхъ товаровъ двѣ въ Ачинскомъ округѣ: Петропавловская въ селѣ Ужурскомъ отъ 26 іюня по 1 іюля, на которую въ 1891 году было привезено товаровъ на сумму 191.250 руб., а продано на 53.365 р., другая Никольская въ селѣ Балахтинскомъ съ 6 по 14 декабря, на которую привезено товаровъ на сумму 187.000 руб., а продано на 61.710 руб.; изъ другихъ ярмарокъ губерніи болѣе значительная Знаменская въ селѣ Абаканскомъ, Минусинскаго округа, съ 27 ноября по 1 декабря, на которую въ 1891 году привезено товаровъ и продано на суммы 56.970 руб. и 10.303 руб.; изъ прочихъ менѣе замѣчательныхъ ярмарокъ, на которыхъ производилась торговля въ 1891 году, одна въ Минусинскомъ округѣ Георгіевская въ Солено-озерной станицѣ Новоселовской волости—зимняя, три въ Назаровской волости Ачинскаго округа: Рождественская въ селѣ Подсосенскомъ, Никольская въ с. Никольскомъ и Михайло-Архангельская въ с. Скрипачевскомъ, всѣ три зимнія, одна въ Красноярскомъ округѣ въ самомъ городѣ Рождественская съ 20 декабря по 10 января, на которую въ 1891 году привезено товаровъ всего на 11.700 руб.; а продано на 9.000 р., и одна въ Канскомъ округѣ Петровская въ с. Амонашевскомъ Уринской волости—лѣтняя. Въ селлахъ Ачинскаго округа Б. Кемчугскомъ, Назаровскомъ, Шарыповскомъ и Солгонскомъ также раньше существовали ярмарки, но за послѣдніе годы торговли на нихъ не производится; вообще обороты сель-

скихъ ярмарокъ, какъ видно изъ приведенныхъ цифръ, незначительны и за послѣдніе годы есть замѣтная наклонность къ постепенному паденію ярмарочной торговли, такъ въ 1888 году, по свѣдѣніямъ предпослѣдней Памятной Книжки, на всѣхъ перечисленныхъ ярмаркахъ оборотъ былъ больше какъ абсолютно, такъ и относительно, именно товаровъ привезено было на сумму 649.043 руб. и продано на 256.147 руб., т. е. почти 40⁰/₀ привезеннаго товара, тогда какъ въ 1891 году было продано лишь 30,2⁰/₀, т. е. меньше ¹/₃ привезеннаго товара. Тоже самое сокращеніе оборотовъ произошло и по отдѣльнымъ ярмаркамъ за исключеніемъ лишь двухъ изъ нихъ — Рождественской въ с. Подсосенскомъ и Никольской въ с. Никольскомъ. Городскія ярмарки, которыя существовали раньше, совершенно упали и изъ нихъ въ настоящее время существуетъ лишь одна въ г. Красноярскѣ, обороты которой значительно меньше, чѣмъ въ каждой изъ сельскихъ ярмарокъ (кромѣ Амонашевской). Послѣднія приведенныя цифровыя данныя объ оборотахъ ярмарочной торговли суть единственныя, сколько нибудь достовѣрныя о торговлѣ въ губерніи, точныхъ же свѣдѣній о суммѣ всѣхъ торговыхъ оборотовъ, а въ особенности по каждой отдѣльной статьѣ торговли и по каждому отдѣльному торговому центру, къ сожалѣнію, не имѣется.

Главнѣйшимъ предметомъ торговли въ губерніи является хлѣбъ и, такъ какъ губернія прокармливается своимъ собственнымъ хлѣбомъ, то торговля имъ производится исключительно внутренняя, при чемъ главнѣйшимъ потребителемъ хлѣбныхъ продуктовъ плодороднаго юга являются золотые пріиски и сѣверъ губерніи. Впрочемъ нѣкоторая свободная часть хлѣбныхъ продуктовъ вывозится ежегодно на востокъ на золотые пріиски сосѣдняго Нижнеудинскаго округа Иркутской губерніи и только въ рѣдкихъ случаяхъ въ прошлое время хлѣбъ ввозился въ губернію въ особенно неурожайные годы, такъ въ концѣ сороковыхъ годовъ хлѣбъ шель изъ Томской и Иркутской губерніи, также въ началѣ шестидесятыхъ годовъ было сплавлено изъ Иркутской губерніи 150 барокъ и плотовъ съ хлѣбомъ для удовлетворенія нуждъ южно-енисейскихъ пріисковъ и приангарскаго населенія. Въ настоящее же время, съ увеличеніемъ сельскаго населенія въ южныхъ округахъ губерніи и съ развитіемъ земледѣлія, возможность прокормленія губерніи своимъ собственнымъ хлѣбомъ можно считать обезпеченной навсегда, такъ какъ неурожайи на югѣ никогда не бываютъ повсемѣстными, со времени же проведенія сибирской желѣзной дороги и по мѣрѣ дальнѣйшаго развитія земледѣлія надо ожидать усиленія вывозной торговли хлѣбомъ именно съ Иркутской губерніей. По свѣдѣніямъ за 1881 годъ размѣръ оборота хлѣбной торговли достигалъ приблизительно 5.000.000 пудовъ на сумму болѣе 4.000.000 рублей, при чемъ на одну Енисейскую пристань было доставлено около милліона пудовъ различныхъ хлѣбныхъ продуктовъ, въ настоящее же время оборотъ ея равняется никакъ не можетъ быть менѣе 5.000.000 рублей, т. е. приблизительно половины всего торговаго оборота губерніи. Увеличеніе и уменьшеніе оборота хлѣбной торговли часто зависитъ отъ увеличенія и уменьшенія работъ на пріискахъ, а слѣдовательно и спроса на хлѣбъ. Кулачество и эксплуатація крупными скупщиками-хлѣботорговцами сельскаго населенія пустили глубокіе корни; многіе скупщики перепродавая скупленный у крестьянъ за безцѣнокъ хлѣбъ наживаются на этомъ около 100⁰/₀, часто также ссужаютъ хлѣбомъ тѣхъ самыхъ крестьянъ, у которыхъ онъ былъ осенью купленъ, но подъ непомѣрно высокіе проценты, что бываетъ еще выгоднѣе; о томъ,

насколько такой порядок и сильныя колебанія цѣнъ на хлѣбъ въ зависимости отъ спекуляцій на него, отражаются на матерьяльномъ благосостояніи крестьянской массы, уже было говорено выше. Виноторговля является слѣдующей наиболѣе значительной статьей всей торговли губерніи притомъ гораздо болѣе выгодной; при цѣнахъ на хлѣбъ въ среднемъ около рубля — выше были указаны случаи, когда онѣ падали чуть не въ восемь разъ ниже — цѣна на ведро выкуреннаго вина на заводахъ держится приблизительно постоянной отъ 4 до 5 рублей, виноторговцы же въ раздробительной продажѣ перепродаютъ его за 7 или 8 рублей. Еще болѣе выгодна торговля водкой съ инородческимъ населеніемъ, такъ какъ здѣсь торговцы ради наживы не стѣсняются никакимъ родомъ обмана и всегда безнаказанно, благодаря полной темнотѣ и забитости инородцевъ. Увеличеніе потребленія вина, которое произошло въ ужасающихъ размѣрахъ со времени развитія золотопромышленности, и развитіе пьянства имѣло результатомъ пониженіе общаго народнаго благосостоянія, если не считать громадное увеличеніе барышей виноторговцевъ. Въ настоящее время число всѣхъ раздробительныхъ продажъ вина около 1.600 на населеніе въ 460.000 душъ обоюго пола, такъ что одна винная лавка приходится приблизительно на 150 душъ обоюго пола рабочаго возраста. Ежегодный оборотъ всей винной торговли въ губерніи не можетъ быть менѣе 3 милліоновъ рублей. Изъ другихъ родовъ торговли слѣдуетъ отмѣтить торговлю солью, преимущественно мѣстной, а также привозной изъ Томской губерніи, въ общемъ на сумму около 200.000 рублей, торговлю желѣзомъ, желѣзными и чугунными издѣліями мѣстныхъ заводовъ на сумму не свыше 500.000 рублей, приблизительно на такую же сумму торговлю рыбой и пушниной. Оборотъ торговли мануфактурными, бакалейными и галантерейными товарами, которые продаются почти исключительно лишь въ городахъ и крупныхъ сельскихъ центрахъ на ярмаркахъ, незначителенъ. Изъ другихъ родовъ торговли специально мѣстной, слѣдуетъ упомянуть еще разъ торговлю крупнымъ рогатымъ скотомъ минусинскихъ купцовъ съ соютами въ предѣлахъ Китая а также въ послѣдніе годы именно съ 1890 года, торговлю нѣкоторыхъ минусинскихъ купцовъ (Сафьяновъ и Бяковъ) чаемъ, вывозимымъ изъ Китая, вьючнымъ путемъ, черезъ Улясутай до Енисея, по которому его и сплавляютъ на сѣверъ; эта торговля, не смотря на препятствія чинимыя китайскими властями, имѣетъ всѣ шансы къ дальнѣйшему развитію, такъ какъ вьючный путь изъ Китая въ Минусинскій край черезъ Улясутай и страну соютовъ значительно короче, а слѣдовательно и дешевле. Торговые обороты городовъ могутъ быть рассчитаны лишь приблизительно, такъ г. Латкинъ опредѣляетъ ихъ въ слѣдующихъ цифрахъ: по г. Красноярску около 1¹/₂ милліона, по г. Минусинску около одного милліона, по г. Ачинску нѣсколько менѣе, по г. Канску около 300.000 и около 4 милліоновъ по г. Енисейску, въ которомъ сосредоточена значительнѣйшая часть оборотовъ торговли хлѣбомъ, рыбой и пушниной и который ведетъ значительныя и прямыя торговыя сношенія съ Томскомъ и съ сѣверомъ губерніи, торговый же оборотъ всей губерніи приблизительно около 10 милліоновъ.

Фабрично-заводская промышленность Енисейской губерніи вообще крайне незначительна, кромѣ винокуренія, несмотря на изобиліе сырыхъ продуктовъ, какъ животныхъ и растительныхъ, такъ и минеральныхъ; винокуреніе же, начавшееся со времени учрежденія въ губерніи акцизнаго управленія, быстро раввилось за тридцатилѣтіе, благодаря золотопромышленности и въ настоящее

время составляет важнѣйшую статью всей фабрично-заводской промышленности. По послѣднимъ свѣдѣніямъ въ 1890 году во всей губерніи числилось заводовъ и фабрикъ разнаго рода съ суммою производства и числомъ рабочихъ на нихъ:

ЗАВОДЫ и ФАБРИКИ.		Число.	Сумма производствъ.	Число рабочихъ.
I. обдѣлывающіе животные продукты:	салотопенные, свѣчные и мыловаренные	12	226.300	37
	кожевенные	57	85.880	123
	воскобѣлительные	4	36.700	6
II. обдѣлывающіе растительные продукты:	крупчатные	3	188.065	68
	маслобойные	6	2.530	16
	канатные и веревочные	10	3.900	25
	винокуренные	11	1.934.187	609
	водочные	3	70.000	17
	пиво-медоваренные	6	34.040	36
	дрожжевые	1	700	2
III. обдѣлывающіе минеральные продукты:	паточные	1	900	5
	мѣдноплавильные и механическія мастерскія	1	10.580	17
	чугуннолитейные, слесарные и лѣсопильные	2	130.816	338
	стеклодѣлательные	2	28.652	67
	фаянсовые	1	1.318	4
	колокольные	1	2.000	3
	кирпичные	55	25.877	161
	гончарные	23	2.200	46
	солеваренные	6	137.686	107
смольные и скипидарные	1	268	2	
Экипажные и кузнечныя мастерскія	15	4.250	27	
Итого		221	2.716.849	1.706

Какъ видно изъ приведенныхъ цифръ, заводы винокуренные, къ которымъ можно отнести также и заводы водочные и медоваренные, стоятъ на первомъ мѣстѣ, такъ какъ даютъ обработанныхъ продуктовъ на 75% общей суммы фабрично-заводскаго производства губерніи, а именно на 2.038.227 рублей; за ними участие прочихъ заводовъ въ общей суммѣ производство опредѣляется слѣдующими цифрами: крупчатные — 6,9%, мѣдноплавильные, чугунно-литейные, желѣзно-дѣлательные — 5,2%, солеваренные — 5,1%, кожевенные — 3,2%, мыловаренные, воскобѣлительные, стеклодѣлательные и кирпичные даютъ каждый въ отдѣльности, приблизительно по 1%, на долю же всѣхъ остальныхъ не приходится и 0,7% всей суммы производства. По округамъ тѣже самые заводы распредѣлялись слѣдующимъ образомъ:

	Число заводовъ и фабрикъ.	Сумма производствъ.	Число рабочихъ.	Въ томъ числѣ въ окружномъ городѣ:		
				Число завод. и фабр.	Сумма производствъ.	Число рабочихъ.
Красноярскій округъ	39	390.497	194	27	164.420	138
Енисейскій >	55	343.250	217	35	184.202	125
Канскій >	35	156.526	139	22	10.305	48
Ачинскій >	39	694.399	487	21	6.275	39
Минусинскій >	53	1.132.177	669	39	29.000	109
Въ губерніи	221	2.716.849	1.706	144	394.202	459

По суммѣ производства на первомъ мѣстѣ стоитъ Минусинскій округъ, за нимъ слѣдуютъ Ачинскій, Красноярскій, Енисейскій и, наконецъ, Канскій. Изъ окружныхъ городовъ сколько нибудь оживлены въ фабрично-заводскомъ отношеніи только Красноярскъ и Енисейскъ, фабрично-заводская же дѣятельность остальныхъ положительно ничтожна и развѣ хотя немного значительнѣе лишь въ г. Минусинскѣ, въ которомъ находится 5 салотопенныхъ заводовъ (5.300 р.), 7 кожевенныхъ (18.000 р.), 2 воскобѣлильныхъ, 4 маслобойныхъ (1.500 р.), 6 канатныхъ (1.200 р.), 5 кирпичныхъ, 3 гончарныхъ и 7 экипажныхъ и кузницъ; въ городахъ же Канскѣ и Ачинскѣ въ приведенное число фабрикъ и заводовъ включены кирпичные заводы, которыхъ въ первомъ 16 съ ничтожной суммой производства 2.000 р.; а во второмъ 11 съ производствомъ на 1.375 р., безъ этихъ же послѣднихъ въ первомъ лишь 6 заводовъ (2 салотопенныхъ, 3 кожевенныхъ и 1 пивоваренный) и во второмъ 10 заводовъ (1 салотопенный, 4 кожевенныхъ, 1 канатный и 3 гончарныхъ), тогда какъ въ Минусинскѣ находится 34 завода, кромѣ 5 кирпичныхъ. Относительно Красноярска и Енисейска, также нельзя обойтись безъ подобныхъ замѣчаній; Енисейскъ есть единственный городъ губерніи имѣющій винокуренный заводъ, кромѣ водочныхъ и пивоваренныхъ, съ значительной суммой производства въ 112.040 рублей, кромѣ того въ немъ 13 кирпичныхъ заводовъ съ производствомъ на 3.262 руб., а въ Красноярскѣ только 7 кирпичныхъ заводовъ съ производствомъ на 17.850 рублей; если исключить изъ счета эти упомянутые заводы, то, кромѣ нихъ, въ Красноярскѣ остальныхъ заводовъ и фабрикъ 20 съ суммою производства въ 148.570 р., въ томъ числѣ 3 салотопенныхъ (16.500 р.), 9 кожевенныхъ (41.050 р.), воскобѣлильный (16.400 р.), водочный (24.000 р.), 2 пивоваренныхъ (27.340 р.), дрожжевой, мѣдноплавильный (10.580 р.), паровая лѣсопильня (8.000 р.) и колокольная фабрика, въ Енисейскѣ же 21 заводъ съ производствомъ всего на 68.900 р., въ томъ числѣ одинъ салотопенный, 6 кожевенныхъ (6.600 р.), воскобѣлильный (10.000 р.), 2 канатныхъ, 2 водочныхъ (46.000 р.), пивоваренный (2.400 р.) и 8 кузницъ и экипажныхъ фабрикъ. Такимъ образомъ если не принимать въ расчетъ одного винокуреннаго завода въ Енисейскѣ, то фабрично-заводская дѣятельность послѣдняго приблизительно въ два раза слабѣе, чѣмъ губернскаго города. Вообще же говоря, фабрично-заводская дѣятельность всѣхъ пяти окружныхъ городовъ губерніи въ цѣломъ крайне ничтожна давая заработокъ лишь 459 рабочимъ, а также по валовой суммѣ производства, такъ какъ на 1 жителя городского населенія обоюга пола приходится всего около $9\frac{1}{2}$ руб. въ годъ, и по цѣнности его, такъ какъ на одного рабочаго приходится въ годъ произведеній всего на сумму 859 рублей. Въ этомъ послѣднемъ отношеніи фабрично-заводская дѣятельность въ округахъ губерніи гораздо значительнѣе, а именно въ 1891 году на фабрикахъ и заводахъ внѣ городовъ было обработано произведеній на сумму 2.322.647 руб. при 1.247 рабочихъ, слѣдовательно на одного рабочаго приходится произведеній на сумму 1.863 р., т. е. вдвое болѣе, чѣмъ въ заводской дѣятельности городовъ; на одного же жителя сельскаго населенія обоюга пола безъ всякихъ исключеній приходится производства около $5\frac{1}{2}$ рублей въ годъ, а если исключить населеніе сѣвера губерніи и инородческое населеніе юга, какъ неимѣющія никакого отношенія къ фабрично-заводской промышленности, то около 7 рублей въ годъ, что уже не составляетъ большой разницы съ относительной производительностью городовъ. Упомянутая вдвое большая цѣнность сельской

фабрично-заводской промышленности сравнительно съ городской объясняется нахожденіямъ винокуренныхъ заводовъ внѣ городовъ, за исключеніемъ енисейскаго винокуреннаго завода (купца Харченко), цѣнность производства которыхъ наиболѣе значительна особенно при громадной его валовой суммѣ, а именно 3.176 рублей на одного рабочаго въ годъ (только воскобѣлильные заводы даютъ еще выше, 4.450 р. на одного рабочаго). Но кромѣ винокуренныхъ заводовъ въ округахъ находятся 6 заводовъ солеваренныхъ, желѣзнодорожный, Абаканскій, 3 крупчатныхъ, стеклодѣлательный, каждый изъ нихъ съ довольно значительной суммой производства; въ округахъ Красноярскомъ, Енисейскомъ и Канскомъ, кромѣ одного винокуреннаго завода въ каждомъ, имѣются заводы въ первомъ—8 кожевенныхъ, стеклодѣлательный, фаянсовый и скипидарный, во второмъ — 2 кожевенныхъ, солеваренный, 16 гончарныхъ (всего производства на сумму 1.500 р.), въ третьемъ—10 кожевенныхъ, маслобойный, солеваренный; въ Ачинскомъ округѣ кромѣ 4 винокуренныхъ имѣются 8 кожевенныхъ заводовъ, маслобойный, канатный, пивоваренный, 3 кирпичныхъ, въ Минусинскомъ округѣ кромѣ 3 винокуренныхъ заводовъ еще 3 крупчатныхъ, пивоваренный, паточный, желѣзнодорожный, стеклодѣлательный и 4 солеваренныхъ. Изъ наиболѣе значительныхъ заводовъ въ округахъ, кромѣ винокуренныхъ и солеваренныхъ, необходимо назвать въ Минусинскомъ округѣ желѣзнодорожный и чугунолитейный Абаканскій заводъ Пермикина, на которомъ въ 1890 году выработано издѣлій на сумму 122.816 рублей, три крупчатныхъ мельницы, съ суммою производства въ 1890 году на 188.064 р., изъ нихъ одна (Матонина) въ волости Абаканской, другая (Акулова) въ Тесинской и третья (Гусевой) въ Шушенской волости, одинъ стеклодѣлательный заводъ Гусевой въ Шушенской волости съ суммою производства 24.652 рубля, въ Красноярскомъ округѣ заводъ фаянсовый и стеклодѣлательный вмѣстѣ (Коноваловскій) съ суммою производства 5.318 р. Перечисливъ всѣ заводы и фабрики въ округахъ и городахъ съ суммою производствъ на значительнѣйшихъ изъ нихъ, мы остановимся отдѣльно на трехъ важнѣйшихъ отрасляхъ фабрично-заводской промышленности губерніи, именно винокурени, солеварени и чугунолитейномъ и желѣзодѣлательномъ производствѣ, правда существовавшемъ до 1892 г. только на одномъ частномъ заводѣ Абаканскомъ, который дѣйствовалъ безъ перерыва въ теченіи періода болѣе 20 лѣтъ, а потому заслуживающемъ особаго вниманія; общая сумма производства этихъ трехъ отраслей промышленности за 1890 г. была 2.194.689 рублей или почти 81% всего производства, изъ остальныхъ же отраслей можно было бы отмѣтить лишь крупчатное производство на трехъ крупчатныхъ заведеніяхъ Минусинскаго округа.

Винокурение среди всѣхъ различныхъ отраслей фабрично-заводской промышленности является преобладающей доставляя продуктовъ на $\frac{3}{4}$ стоимости всего фабрично-заводскаго производства. Въ 1890 году въ губерніи дѣйствовало 11 заводовъ и кромѣ нихъ 3 водочныхъ и 6 пиво-медоваренныхъ; кромѣ упомянутаго уже винокуреннаго завода въ г. Енисейскѣ дѣйствовали по одному заводу: въ округѣ Красноярскомъ заводъ Ильинскій съ суммою производства на 219.061 рубль и 28 рабочими, въ Енисейскомъ заводъ Каменскій, съ суммою производства 138.798 руб. и 34 рабочими, въ Канскомъ заводъ Ивановскій, съ суммою производства на 92.335 руб. и 32 рабочими; въ Ачинскомъ округѣ дѣйствовали 4 завода Сидоровскій, Александровскій, Леонидовскій и Михайловскій, на которыхъ работало 419 рабочихъ, съ об-

щей суммой производства въ 677.524 руб., въ Минусинскомъ округѣ 3 завода съ 54 рабочими и общей суммой производства въ 694.429 рублей. Изъ упомянутыхъ водочныхъ заводовъ одинъ находится въ губернскомъ городѣ, а два другихъ въ Енисейскѣ; изъ 6 пиво-медоваренныхъ заводовъ два въ городѣ Красноярскѣ, по одному въ городахъ Енисейскѣ, Канскѣ, Минусинскѣ и въ Ачинскомъ округѣ внѣ города. Въ слѣдующей таблицѣ приводимъ цифровыя данныя по каждому заводу отдѣльно о числѣ пудовъ перекуреной въ вино муки и о числѣ ведеръ выкуренаго вина и въ немъ градусовъ безводнаго спирта:

		Перекурено пудовъ муки.	Получено изъ нихъ:		Число дней дѣйствія за вода.
			ведеръ вина въ полугарѣ.	градусовъ безводнаго спирта.	
Красноярскаго округа	Ильинскій заводъ	60.291	61.787	2.471.479	133
Енисейскаго	Каменскій »	37.468	39.146	1.565.843	116
	Василье-Исаевскій заводъ	31.005	31.741	1.269.627	159
Канскаго	Ивановскій заводъ . .	34.763	36.144	1.445.747	135
	Сидоровскій » . . .	51.750	51.843	2.073.734	138
Ачинскаго	Александровскій » . .	26.240	26.223	1.048.902	160
	Леонидовскій » . . .	65.880	67.351	2.694.038	270
	Михайловскій » . . .	35.358	34.995	1.399.806	166
	Казанскій »	43.660	45.686	1.827.439	148
Минусинскаго	Александровскій » . .	111.700	115.408	4.616.336	200
	Владимирскій » . . .	26.280	26.589	1.063.567	120
Итого		524.395	536.913	21.476.518	—

Въ среднемъ изъ одного пуда муки выкуривается 1,02 ведра вина въ полугарѣ или въ нихъ 41 градусъ безводнаго спирта; на всѣхъ 11 заводахъ выкурено вина въ полугарѣ почти 537.000 ведеръ, что составитъ на одного жителя губерніи безъ различія пола и возраста 1,17 ведра въ годъ, а если исключить малолѣтнихъ въ размѣрѣ одной четверти всего населенія, то на одного взрослого жителя безъ различія пола приходится болѣе 1½ ведеръ вина въ годъ, выводъ говорящей самъ за себя; средняя цѣна ведра вина была 3 р. 60 к. Наболѣе значительны четыре винокуренныхъ завода: Александровскій Минусинскаго округа, Леонидовскій Ачинскаго, Ильинскій Красноярскаго и Сидоровскій Ачинскаго округа, на которыхъ выкуривается болѣе половины всего вина производимаго въ губерніи. Количество выкуриваемаго вина значительно измѣняется по годамъ находясь въ зависимости, какъ отъ цѣны на хлѣбъ, такъ и отъ спроса на вино; такъ было выкурено вина и дѣйствовало заводовъ:

	Выкурено ведеръ вина.	Число			Выкурено ведеръ вина.	Число	
		заводовъ.	рабочихъ.			заводовъ.	рабочихъ.
1880 годъ .	668.543	10	364	1886 годъ .	515.861	13	567
1881 » . .	607.293	12	380	1887 » . .	466.368	11	346
1882 » . .	561.854	11	451	1888 » . .	526.866	11	436
1883 » . .	521.888	12	?	1889 » . .	480.814	11	432
1884 » . .	449.299	12	472	1890 » . .	536.913	11	609
1885 » . .	522.072	12	441				

Въ годы, когда цѣны на хлѣбъ стоятъ высокія, производство на винокуренныхъ заводахъ сокращается и напротивъ быстро увеличивается, какъ только падаютъ цѣны на хлѣбъ, что вполне понятно, такъ какъ, при довольно постоянныхъ цѣнахъ на вино и подвергающихся значительнымъ колебаніямъ цѣнамъ на хлѣбъ, въ первомъ случаѣ барышъ заводчиковъ незначителенъ и, наоборотъ, можетъ быть громаденъ при такихъ низкихъ цѣнахъ на хлѣбъ, которыя были указаны выше. Въ 1887 году цѣны на хлѣбъ были довольно высоки, почему винокуреніе значительно уменьшилось противъ предшествующаго года, затѣмъ быстро возросло въ слѣдующемъ году и опять сократилось въ 1889 году, однако все-таки превышало производство 1887 года; въ послѣднемъ 1890 году оно снова значительно возросло. Однако съ начала восьмидесятихъ годовъ къ началу девяностыхъ произошло замѣтное уменьшеніе въ количествѣ выкуриваемаго вина, такъ въ среднемъ ежегодно выкуривалось ведеръ вина: въ первое трехлѣтіе — 612.541, въ слѣдующее только 497.753, затѣмъ нѣсколько больше — 503.032, за послѣдніе же два года въ среднемъ въ годъ 508.864; во всякомъ случаѣ отъ перваго трехлѣтія къ послѣднему среднее количество ежегодно выкуриваемаго вина уменьшилось почти на 17⁰/₁₀ и не смотря на то, что цифры за три послѣднихъ трехлѣтія повышаются, впрочемъ незначительно, можно думать, что въ послѣдніе годы винокуреніе достигло своихъ естественныхъ предѣловъ удовлетворяющихъ настоящей потребности населенія, которую, къ сожалѣнію, нельзя считать слишкомъ малой, тѣмъ болѣе, что и конкуренція винокуренныхъ заводчиковъ даетъ себя чувствовать: въ Минусинскомъ округѣ въ 1880 и 1881 годахъ дѣйствовало четыре завода, а съ 1882 г. и до настоящаго времени только три; въ Ачинскомъ округѣ въ 1880 году дѣйствовало три завода, въ слѣдующіе два года четыре, а въ 1883 — 1885 гг. уже пять заводовъ, но съ 1886 году до настоящаго времени опять только четыре, только заводы въ Канскомъ, Красноярскомъ и Енисейскомъ округахъ дѣйствовали все время. Развѣтіе винокуренія въ губерніи послѣдовало вскорѣ вслѣдъ за новымъ быстрымъ подъемомъ золотопромышленности въ половинѣ пятидесятихъ годовъ текущаго столѣтія; при откупной системѣ въ губерніи до учрежденія акцизнаго управленія, т. е. до 1863 года не было ни одного винокуренаго завода ни казеннаго, ни частнаго и потребное количество вина доставлялось главнѣйшимъ образомъ изъ Западной Сибири, отчасти изъ Иркутской губерніи, съ казеннаго Александровскаго винокуренаго завода и съ частныхъ заводовъ Пермской губерніи; въ 1863 году въ губерніи уже было 4 частныхъ винокуренныхъ завода, по контракту съ владѣльцами рассчитанныхъ на производство 390.000 ведеръ вина, на нихъ въ первомъ году было выкурено вина на сумму 411.847 р.; съ тѣхъ поръ губернія снабжается виномъ лишь собственными винокуренными заводами, въ концѣ 60 и 70-хъ годовъ на винокуреніе потреблялось до 800 тысячъ и даже больше пудовъ хлѣба, значить выкуривалось столько же ведеръ вина при населеніи губерніи значительно меньшемъ настоящаго, этотъ періодъ для заводчиковъ былъ самымъ блестящимъ, съ тѣхъ поръ винокуреніе пошло на убыль; однако въ 1881 году въ губерніи было уже 13 винокуренъ съ производствомъ на сумму 1.771.707 руб., а черезъ девять лѣтъ производство возросло до 1.934.187 руб., хотя два завода прекратили дѣятельность. вмѣстѣ съ появленіемъ винокуренныхъ заводовъ въ губерніи страшно увеличилось и число лавокъ съ раздробительной продажей вина, а слѣдовательно въ сильнѣйшей степени и пьянство въ народѣ; но по-

мимо этого прямого и ужаснаго слѣдствія безпредѣльно свободнаго развитія винокуренія въ губерніи, послѣднее повлекло за собой и послѣдовательное по-
вышеніе цѣнъ на хлѣбъ, при томъ совершенно независимо отъ самостоятель-
наго вліянія на тотъ же предметъ золотопромышленности и спекуляцій хлѣбо-
торговцевъ, что видно изъ слѣдующихъ данныхъ: въ концѣ 60-хъ и началѣ
70-хъ годовъ цѣны на хлѣбъ стояли 40 — 50 копѣекъ за пудъ, тогда какъ
раньше во время золотопромышленной горячки 50-хъ годовъ онѣ были 15 —
25 коп. за пудъ, а до начала золотопромышленности 5—7 коп. за пудъ, такъ
что самостоятельное вліяніе на нихъ винокуренія неоспоримо; да это вполне
и понятно, такъ какъ винокуреніе является потребителемъ хлѣба почти рав-
носильнымъ населенію, даже въ послѣднее десятилѣтіе 1881—1890 гг., когда
оно уже значительно ослабѣло сравнительно съ періодомъ лѣтъ пятнадцать
назадъ; такъ въ среднемъ за указанное десятилѣтіе ежегодно выкуривалось
около 520.000 ведеръ вина, а слѣдовательно почти столько же требовалось на
винокуреніе пудовъ хлѣба, на продовольствіе же населенія, принимая его въ
среднемъ около 400.000 чел. и рассчитывая по 1½ четверти хлѣбовъ въ годъ
на человѣка безъ различія пола и возраста, требовалось около 600.000 пудовъ
хлѣба, ясно, что винокуреніе является и въ послѣднее десятилѣтіе серьезнымъ
конкурентомъ для населенія въ потребленіи хлѣба, а въ упомянутый періодъ
апогея винокуренія потребность его въ хлѣбѣ превышала потребность населенія.

Солевареніе въ 1890 году производилось на 6 заводахъ губерніи
всего на сумму 137.686 руб.; изъ нихъ одинъ въ Енисейскомъ округѣ Ман-
зинскій казенный заводъ, арендованный Н. Переплетчиковымъ, два въ Кан-
скомъ округѣ оба казенные: Троицкій, арендованный Яковлевымъ, и Туман-
шетскій, въ арендѣ у частной компаніи, въ Минусинскомъ округѣ два за-
вода частныхъ Алтайскій (Полежаева) и Бейскій (Барташева) и одинъ ка-
зенный Абаканскій, арендованный Скочинскимъ и Войцѣховскимъ; въ слѣ-
дующемъ 1891 году Манзинскій заводъ Енисейскаго округа уже не дѣй-
ствовалъ. Дѣятельность этихъ заводовъ за послѣдніе два года выражалась въ
слѣдующихъ цифрахъ:

Заводы	Число дѣйстви- тельныхъ связиныхъ.	Крѣпость разсола въ градусахъ Боме.	Число варницъ		Число		Израсходовано ку- бическихъ сажень дровъ.	Выварено пудовъ соли.	На 1 кубич. саж. дровъ выварено пудовъ соли.	Продажная цѣна пуда соли на заводѣ въ копейкахъ.	На 1 рабочаго при- ходится пудовъ вываренной соли.
			бѣлыхъ.	черныхъ.	чреновъ.	рабочихъ.					
Въ 1890 году.											
Манзинскій	2	4°	—	1	1	8	1.100	25.952	23,50	40—60	3.244
Троицкій	2	11°	—	3	3	27	851	61.425	72,25	70	2.275
Абаканскій	39	9°—13°	—	2	4	30	1.544	107.762	69,30	40—60	3.592
Алтайскій	изъ озера	15°—20°*)	1	—	1	4	129	3.113	24,00	45—50	778
Бейскій			3	—	3	12	623	17.047	27,30	55	1.421
Туманшетскій	1	4°	—	1	1	15	1.106	16.872	15,00	70	1.125
Итого	—	—	4	7	13	96	5.353	232.171	45,20	59,30	2.418

*) по Вишофу.

Заводы:	Число дѣйствующихъ скважинъ.	Крѣпость разсола въ градусахъ Бомере.	Число варницъ		Число		Исрасходовано кубическихъ сажень дровъ.	Выварено пудовъ соли.	На 1 кубич. саж. дровъ выварено пудовъ соли.	Продажная цѣна пуда соли на заводѣ въ копейкахъ.	На 1 рабочего приходится пудовъ вываренной соли.
			бѣлыхъ.	черныхъ.	чреновъ.	рабочихъ.					
Въ 1891 году.											
Троицкій	2	9 ^{1/2} °	—	3	3	18	789	54.072	68,50	80	3.004
Абаканскій	7	9°—13°	—	2	4	31	1.485	90.619	61,00	30—60	2.665
Алтайскій	изъ озера	17°—22°*)	1	—	1	4	130	3.224	24,75	45—50	806
Бейскій		10°—11 ^{1/2} °	2	—	2	33	684	29.592	43,25	55	897
Туманшетскій	1	4°	—	1	1	16	1.126	17.459	15,50	70	1.091
Итого	—	—	3	6	11	105	4.214	194.966	46,00	58,80	1.847

Какъ видно, въ послѣдній годъ произошло значительное сокращеніе производства помимо даже того обстоятельства, что одинъ заводъ, Манзинскій, вовсе прекратилъ дѣйствіе; на пяти заводахъ губерніи, кромѣ Манзинскаго, въ послѣднемъ году добыто соли на 12.253 пуда менѣе, чѣмъ въ прошломъ, между тѣмъ количество потраченнаго топлива осталось тоже; особенно значительно уменьшеніе средней производительности добычи по отношенію къ топливу на двухъ заводахъ, наиболѣе значительныхъ по количеству добываемой соли, Троицкомъ и Абаканскомъ, въ первомъ на 1 куб. саж. дровъ приходилось въ 1890 году 72^{1/4} пуда добытой соли, а въ слѣдующемъ 68^{1/2} пуда, что согласуется и съ уменьшеніемъ крѣпости разсола съ 11° до 9^{1/2}° по Бомере, на второмъ также въ первый годъ на одну куб. саж. дровъ добывалось соли 69,3 пуда, въ слѣдующемъ только 61 пудъ, только на послѣднихъ трехъ заводахъ, съ наименьшимъ вообще количествомъ добываемой соли, какъ это послѣднее, такъ и производительность добычи возросли, особенно же на Бейскомъ заводѣ; средняя по губерніи цѣна пуда соли на заводѣ въ 1881 году была нѣсколько ниже, чѣмъ въ предшествующемъ. Изъ указанныхъ заводовъ одинъ только Троицкій Канскаго округа существуетъ уже болѣе ста лѣтъ, остальные заводы основаны значительно позднѣе; въ Красноярскомъ и Ачинскомъ округахъ нѣтъ заводовъ. Заводы Манзинскій и Алтайскій начали дѣйствовать только съ 1885 года, заводъ Туманшетскій съ 1888 года; кромѣ этихъ заводовъ въ Минусинскомъ округѣ вываривалась соль еще на Тагарскомъ заводѣ до 1878 г. и въ 1885—1886 гг. и на Минусинскомъ озерѣ до 1877 года, на послѣднемъ иногда производилась и вывочка самосадочной соли. Троицкій солеваренный заводъ, находящійся въ Тасѣевской волости Канскаго округа на берегу р. Усолки, въ 196 верстахъ отъ г. Канска, какъ уже упомянуто, есть старѣйшій; открытіе первыхъ соляныхъ ключей по р. Усолкѣ приписывается, по народнымъ преданіямъ, тунгусамъ еще въ XVII вѣкѣ; первые занялись вываркой соли изъ этихъ ключей мѣщане г. Енисейска Хромовы, которые сначала производили ее въ котлахъ, а потомъ устроили и одну варницу. Но вскорѣ этотъ первый заводъ былъ уступленъ Хромовыми за долги Енисейскому Спасскому монастырю въ Туруханскомъ краѣ, въ за-

*) По Бишофу.

вѣдываніи котораго и находился, именуясь «усольской вотчиной Троицкаго Туруханскаго монастыря», до 1764 года, когда былъ переданъ въ казенное вѣдомство и съ этого времени состоялъ подъ управленіемъ бывшей соляной конторы; въ этотъ періодъ было выстроено еще три новыхъ новыхъ варницы сверхъ одной старой, именно съ 1778 по 1800 годы, кромѣ варницъ устроены два колодезя, въ одномъ изъ которыхъ растворъ содержалъ около 15⁰/₀ соли, въ годъ вываривалось въ среднемъ за этотъ періодъ отъ 29 тыс. до 88 тысячъ пудовъ соли. Въ 1827 году заводъ поступилъ въ горное вѣдомство, въ вѣдѣніи котораго и состоялъ до 1851 года; это былъ самый блестящій періодъ завода, ежегодно соли добывалось отъ 50.000 до 165.000 пудовъ, кромѣ того управленіемъ завода были открыты тутъ же мѣсторожденія желѣзной руды, къ выплавкѣ изъ которой желѣза и было немедленно приступлено; для этой послѣдней цѣли была устроена желѣзоплавильня, на которой за весь 25-ти-лѣтній періодъ 1827—1851 гг. было выплавлено чугуна 249.370 пудовъ и изъ него получено кричнаго желѣза 86.597 пудовъ. Изъ этого періода трехлѣтіе 1847—1849, во время управленія чиновника Титова, были исключительными по количеству добываемой соли, а именно не менѣе 122.000 пудовъ и до 165.000 пудовъ въ годъ, тогда для лучшей выплавки желѣза была устроена полудоменная печь при молотовой и усовершенствована сама желѣзоплавильня; само село Троицкое за эти три года сильно разрослось отъ наплыва рабочихъ вызваннаго расширеніемъ производствъ, работали на заводѣ какъ подневольные рабочіе — ссыльно-каторжные и ссыльно-поселенцы, а также и свободные крестьяне и мѣщане; подъ вліяніемъ управленія завода и крестьянское хозяйство значительно развилось и улучшилось, особенно скотоводство и огородничество: капуста и картофель имѣли громадный сбытъ на прииски Енисейскаго округа, а оттуда часто отправляли рогатый скотъ и лошадей на заводъ и въ село на кормежку. Въ 1851 году заводъ перешелъ изъ горнаго вѣдомства въ гражданское и съ этого времени производительность его стала замѣтно падать, количество вывариваемой соли сразу уменьшилось до 50.000 пудовъ и только въ 1873 г. было добыто 60.000 и въ 1874 г. — 80.000 пудовъ, разработка рудъ и добыча желѣза прекратилась, желѣзоплавильня и молотовая, со всѣми постройками и механическими приспособленіями, проданы съ аукціона на сносъ, срыты и уничтожены; такъ и кончилъ свое существованіе казенный Троицкій желѣзодѣлательный заводъ, на которомъ подъ управленіемъ горнаго вѣдомства, дѣло поставлено было на столько хорошо, что доставляло полную увѣренность въ прочномъ положеніи и постепенномъ развитіи его въ будущемъ. Въ началѣ 1876 года соляные источники Троицкаго завода были сданы въ аренду купцу Некрасову на 10 лѣтъ съ платой по 12 коп. за пудъ вываренной соли; такое позднее исполненіе для Восточной Сибири указа 14 мая 1862 года о передачѣ казенныхъ солеваренныхъ заводовъ въ частныя руки съ установленіемъ акциза на соль зависѣло отъ многихъ мѣстныхъ условій, между которыми однимъ изъ главнѣйшихъ была забота правительства о постоянномъ обезпеченіи достаточнымъ запасомъ соли населенія отдаленнѣйшихъ окраинъ вообще всей Сибири. Прямымъ результатомъ сдачи завода въ аренду, вслѣдствіе установившейся по крайней мѣрѣ первое время полной монополіи завода, было быстрое повышеніе цѣнъ на соль дошедшихъ до 1 р.—1 р. 40 к. и даже до 2 рублей, когда раньше при казенномъ управленіи высшія цѣны колебались отъ 70 до 85 коп. за пудъ, даже уничтоженіе акциза на соль съ 1881 года, повліявшее вездѣ значи-

тельно на удешевленіе соли, на одномъ Троицкомъ заводѣ въ продолженіи почти $\frac{3}{4}$ аренднаго срока не имѣло никакого дѣйствія, цѣны были сбавлены лишь въ концѣ аренды и то по вмѣшательству мѣстныхъ властей, но едва на $\frac{2}{3}$ сбавленнаго акциза. Количество вывариваемой соли, правда, значительно увеличилось (въ 1883 году—121.240 пудовъ), что и не удивительно, если принять въ расчетъ громадныя барыши, получаемыя арендаторомъ, достигавшіе по приблизительному расчету до 250% въ годъ, но эти барыши были сопряжены съ крайне нехозяйственнымъ даже просто хищническимъ истребленіемъ казенныхъ лѣсныхъ дачъ, надѣленныхъ въ пользованіе арендатору на нужды завода въ размѣрѣ около 33.000 десятинъ, а вмѣстѣ съ тѣмъ и съ отсутствіемъ какихъ бы то ни было техническихъ улучшеній въ процессѣ добычи соли. По окончаніи срока первой аренды заводъ сданъ купцу Яковлеву, причемъ арендная плата повышена до 23 коп.; цѣны на соль при настоящемъ арендаторѣ значительно понизились, приблизительно на 30%, однако исключительно лишь въ виду конкуренціи новыхъ значительно окрѣпшихъ за послѣднее время частныхъ заводовъ на югѣ. Добыча соли на заводѣ, продолжающаяся съ половины апрѣля по конецъ сентября, производится изъ двухъ колодцевъ на берегу р. Усолки, глубиною до 13 аршинъ; по существующимъ преданіямъ насыщенность троицкихъ рассоловъ до 1833 года была почти вдвое больше, чѣмъ теперь, что объясняютъ бывшимъ въ то время землетрясеніемъ, которое могло увеличить притокъ прѣсной воды разбавившей добываемыя рассолы; рассолы, и теперь крѣпостью около 10°—11° по Боме, поступаютъ прямо въ выварочныя чрены безъ всякаго предварительнаго обогащенія и очистки, поднятіе же ихъ изъ колодцевъ производилось до послѣдняго времени помощью обыкновенныхъ насосовъ, приводимыхъ въ движеніе однимъ конскимъ воротомъ, и только нынѣшній арендаторъ воспользовался для этой цѣли дѣйствіемъ верхнебойнаго колеса, устроеннаго на заводскомъ прудѣ. Въ 1886 году на заводѣ было добыто соли 90.141 пудъ, въ 1887 г.—100.284 п., въ 1890 г.—61.425 п., въ 1891 г.—54.072 п., такимъ образомъ съ 1887 г. добыча соли на немъ постепенно уменьшалась. Троицкій заводъ, въ началѣ своей дѣятельности единственный во всей губерніи, затѣмъ первенствующій въ дѣлѣ снабженія населенія губерніи солью, пока количество разрабатывавшихся соляныхъ промысловъ въ округахъ Енисейскомъ и Минусинскомъ было ограничено, въ настоящее время является только вторымъ по количеству добываемой ежегодно соли послѣ завода Абаканскаго. Этотъ послѣдній заводъ находится на земляхъ Абаканской Инородной Управы въ 25-ти верстахъ отъ улуса Биджинскаго, вблизи урочища Юшь-Июль (три озера), въ котловинѣ называемой Краснымъ или Талымъ озеромъ, которое въ настоящее время представляетъ сухой бесплодный солончакъ, рѣзко выдѣляющійся своимъ краснымъ цвѣтомъ среди окружающихъ его довольно высокихъ уваловъ. Соленые источники на днѣ этого озера были давно извѣстны мѣстнымъ инородцамъ, но только въ 1885 году стали разрабатываться компаніей частныхъ предпринимателей, нынѣшнихъ арендаторовъ завода, сдѣлавшихъ на нихъ заявку; къ сожалѣнію, это обстоятельство служитъ между арендаторами и кочевниками, на землѣ которыхъ находится заводъ, предметомъ многихъ недоразумѣній до сихъ поръ еще неулаженныхъ. Рассолы берутся изъ ключей и буровыхъ скважинъ на днѣ озера, крѣпость ихъ доходитъ до 13° по Боме; въ одной изъ двухъ варницъ имѣющихся на заводѣ рассолы вывариваются въ двухъ маленькихъ чренахъ безъ всякаго предварительнаго подготовленія, а

на другой варницѣ въ одномъ изъ чреновъ производится предварительная концентрація разсола приблизительно до 24° по Боме, въ другомъ же окончательное выпариваніе съ садкой соли, которая вынимается постепенно по мѣрѣ садки; на каждую варю, дающую отъ 70 до 100 пудовъ соли, потребляется $1\frac{1}{2}$ кубическ. сажени дровъ, а зимой до 2-хъ сажень. Въ настоящее время заводъ является первымъ въ губерніи по количеству вывариваемой соли и имѣетъ всѣ условія къ несомнѣнному развитію въ будущемъ, какъ благодаря сравнительно большой крѣпости разсола при ограниченномъ содержаніи постороннихъ примѣсей, такъ и по своему незначительному удаленію отъ населеннѣйшихъ мѣстностей округа и отъ р. Енисея; добыча соли на немъ постепенно возрастала, такъ добыто за шесть лѣтъ 1886—1891 гг. послѣдовательно 73.573, 65.415, 79.295, 103.900, 107.762, 90.619 пуд. соли. Слѣдующій значительнѣйшій въ губерніи солеваренный заводъ Бейскій находится въ 15 верстахъ отъ села Бейскаго, по правую сторону р. Абакана, при соленомъ озерѣ Бейскомъ, на земляхъ инородцевъ Сагайскаго вѣдомства; этотъ заводъ, на которомъ въ началѣ аренды вываривалось до 60.000 пуд. соли, теперь даетъ не больше половины этого количества, да и то въ заводскихъ магазинахъ остается около $\frac{1}{3}$ части ея, но все-таки въ настоящее время онъ является третьимъ въ губерніи по количеству вывариваемой соли; въ годы 1887, 1890 и 1891 на немъ добыто соли 20.141, 17.047 и 29.592 пудовъ. Разсолъ, который черпается прямо изъ озера помощью вертикальнаго колеса съ двумя рядами черпательныхъ ящиковъ, отличается большею крѣпостью, достигающей до 15° Боме, и сравнительно небольшимъ количествомъ постороннихъ примѣсей, почему безъ предварительной очистки и концентраціи поступаетъ прямо въ выварочный чрень, гдѣ и уваривается въ продолженіи сутокъ, послѣ выемки соли маточный щелокъ спускается опять въ озеро. Заводъ Алтайскій, при озерѣ того же имени, между рр. Ербой и Б. Юсомъ, началъ дѣйствовать съ 70 годовъ; съ 1884 г. былъ арендованъ Сыромятниковымъ, который однако скоро отъ аренды отказался вслѣдствіе негодности разсола для выварки соли; при немъ въ 1885 году добыто соли, весьма плохаго качества, всего 2.550 пудовъ, притомъ при весьма непроизводительной тратѣ топлива, такъ какъ на одну кубическую сажень получалось всего 7 пудовъ соли; что касается добычи гуджира для потребностей Маринскаго стеклодѣлательнаго завода купца Гусева, то его было выломано съ 1874 по 1882 годъ около 34.000 пудовъ; добыча соли на заводѣ возобновилась лишь съ 1889 года при арендѣ Полежаева и въ послѣдній 1891 годъ немного превышала 3.200 пуд. (въ первый годъ аренды всего 1.020 пудовъ) при довольно значительной затратѣ топлива, такъ какъ на одну кубическую сажень дровъ средняя добыча соли равнялась только $24\frac{3}{4}$ пуда. Еще меньше производительность добычи на заводѣ Туманшетскомъ, въ Тинской волости въ системѣ р. Бирюссы, начавшемъ выварку соли съ 1888 года изъ источниковъ довольно небольшой крѣпости, не превышающей $4\frac{1}{2}^{\circ}$ Боме, на его варницахъ въ 1891 году при затратѣ одной кубической сажени дровъ получалось въ среднемъ соли всего $15\frac{1}{2}$ пуд., а въ предыдущемъ году еще меньше; въ первый годъ аренды добыто всего 1.528 пудовъ, а въ слѣдующіе три 1889, 1890 и 1891 гг. значительно болѣе: 17.168, 16.872 и 17.459 пудовъ. Манзинскій солеваренный заводъ, единственный заводъ въ сѣверной части губерніи, находится въ Кежемской волости Енисейскаго округа, началъ дѣйствовать съ 1885 года, арендованный Переплетчиковымъ; разсолы для выварки соли, получаемые изъ источника,

не отличаются большой крѣпостью, которая никогда не превышаетъ $5\frac{1}{2}^{\circ}$ Боме, выварка соли производилась лишь на одной варницѣ; значительный расходъ топлива на выварку (на 1 кубич. сажень дровъ вываривалось не больше 30 пуд. соли), вслѣдствіе слабости разсола, положеніе завода среди глухой мало населенной и отдаленной мѣстности, непригодность соли для соленія мяса, рыбы и другихъ консервовъ, заготавливаемыхъ мѣстнымъ населеніемъ на продолжительное время и въ значительныхъ количествахъ, а потому вообще плохой сбытъ соли и бесполезное накопленіе ея въ амбарахъ завода вслѣдствіе обязательства арендатора, по контракту съ казной, вываривать ежегодно 30.000 пудовъ соли—все это привело къ тому, что съ 1891 года дѣятельность завода прекратилась; за послѣднія три года дѣйствія онъ далъ около 87 тысячъ пудовъ соли: въ 1888 г.—30.086 п., въ 1889 г.—30.839 п., въ 1890 г.—25.952 п. Нельзя также не упомянуть о бывшей дѣятельности Тагарскаго солевареннаго завода въ Шушенской волости Минусинскаго округа, при значительномъ озерѣ Тагарскомъ, занимающемъ площадь въ 2 вер. и 400 саж. квадратныхъ, по правую сторону отъ р. Енисея; въ семидесятыхъ годахъ это озеро вмѣстѣ съ Бейскимъ находилось въ арендѣ въ однихъ рукахъ (Туфинъ), которая несмотря даже на высокую арендную плату (40 копѣекъ съ пуда) была очень прибыльной, пока не существовалъ еще заводъ Абаканскій и пока въ районъ сбыта Минусинской соли не проникла соль Троицкаго завода; съ 1878 г. по 1884 г. выварка соли была прекращена вслѣдствіе наводненія, за три года 1875—1878 на одной варницѣ было добыто соли 23.976 пудовъ, въ 1884—1886 гг. заводъ снова дѣйствовалъ и на немъ соли въ три года было выварено 25.103 пуда, затѣмъ окончательно прекратилъ существованіе вслѣдствіе невозможности конкуренціи съ другими минусинскими заводами; крѣпость разсола никогда не была значительной и постепенно понижалась за все время дѣйствія завода, а въ послѣдніе годы и качество разсола подвергалось значительнымъ переменамъ, почему не во всякое время стало возможно производить выварку соли, при самыхъ благоприятныхъ условіяхъ только зимой; но за то разсолы озера обладаютъ весьма хорошими цѣлебными свойствами отъ ревматическихъ болѣзней, однако этимъ ихъ качествомъ послѣдній арендаторъ озера не имѣлъ возможности воспользоваться, такъ какъ, вслѣдствіе раньше заключеннаго съ казной контракта, не имѣлъ права на открытіе лѣчебнаго заведенія, а главное по причинѣ слишкомъ короткаго срока аренды. На Минусинскомъ или Степномъ озерѣ, одномъ изъ самыхъ большихъ горькосоленыхъ озеръ В. Сибири поверхностью (около $2\frac{1}{2}$ кв. вер.) или въ 225 десятинахъ, находящемся въ 5 верстахъ отъ д. Соленоозерной, съ 1812 г. по 1877 годъ производилась вывoločка самосадочной соли, хотя и съ нѣкоторой перемежаемостью; за весь этотъ шестидесятипятилѣтній періодъ добыто соли изъ озера 1.045.428 пудовъ или около 16.10 пудовъ ежегодно, этой солью тогда снабжался весь Минусинскій край, такъ какъ въ то время не существовало еще заводовъ Бейскаго, Тагарскаго и Абаканскаго; въ концѣ этого періода озеро было затоплено водой, почему садка соли и прекратилась на неопредѣленное время; качество соли за весь періодъ ея вывoločки не оставалось одинаковымъ, иногда содержаніе сѣрно-кислыхъ солей, глауберовой и другихъ, въ разсолѣ и рапѣ бывало настолько велико, что получаемая соль могла годиться только развѣ на нужды стекляннаго производства, но не для употребленія въ пищу; въ настоящее время содержаніе упомянутыхъ горькихъ солей значительно превышаетъ содержаніе

поваренной соли, добыча которой потому и невозможна, но за то вполне возможна добыча глауберовой соли и вообще пользование водами озера, какъ минеральными.

Послѣ приведенныхъ свѣдѣній о характерѣ дѣятельности каждаго завода, мы имѣемъ возможность дать рядъ цифровыхъ данныхъ за двѣнадцать лѣтъ съ 1880 г. по 1891 г. включительно о количествѣ добытой соли во всей губерніи и на каждомъ изъ дѣйствовавшихъ въ эти годы заводовъ отдѣльно, а также и о цѣнахъ на соль на каждомъ заводѣ, которыя въ прилагаемой таблицѣ набраны курсивомъ.

	Число дѣйствующихъ заводовъ.	На нихъ рабочихъ.	Вываренно соли пудовъ.							
			Всего.	Троицкій.	Бейскій.	Абаканскій.	Алтайскій.	Тагарскій.	Туманшетскій.	Манзинскій.
1880 г.	1	?	79.084	79,084	—	—	—	—	—	—
1881 »	2	?	159.660	102.976	56.684	—	—	—	—	—
1882 »	2	137	181.168	122.056	59.112	—	—	—	—	—
1883 »	2	111	177.753	121.241	56.512	—	—	—	—	—
1884 »	5	198	167.507	118.015	35.267	10.000*)	1.000	3.225	—	—
1885 »	5	158	201.596	110.111	51.540	26.802	65 к.	?	—	—
1886 »	4	151	194.640	90.141	20.141	73.573	65 к.	45—50 к.	—	—
1887 »	3	147	185.840	100.284	20.141	65.415	—	50—60 к.	—	—
1888 »	3	66	110.909	—	—	79.295	—	—	1.528	30.086
1889 »	4	54	152.927	—	—	103.900	1.020	—	17.168	30.839
1890 »	6	96	232.178	61.425	17.047	107.769	60 к.	—	75 к.	50 к.
1891 »	5	105	194.966	54.072	29.592	90.619	45—50 к.	—	70 к.	40—60 к.
Итого .	—	—	2.038.228	959.405	346.036	557.373	10.407	25.103	53.027	86.877

Изъ всего количества соли добытой на заводахъ губерніи за 12-лѣтній періодъ 1880—1891 гг. 47,7% выварено на одномъ Троицкомъ въ теченіи 10-лѣтняго дѣйствія, съ перерывомъ въ 1888—1889 гг., причѣмъ этотъ заводъ въ среднемъ давалъ около 96.000 пудовъ соли, а въ большинствѣ свыше 100.000 пудовъ, больше $\frac{1}{4}$ всего количества доставилъ Абаканскій заводъ въ продолженіи восьмилѣтняго непрерывнаго дѣйствія, около $\frac{1}{6}$ добыто на Бейскомъ заводѣ въ теченіи 9 лѣтъ дѣйствія, съ перерывомъ въ 1885—1889 гг.; дѣятельность двухъ заводовъ Тагарскаго и Манзинскаго была слишкомъ кратковременна, Алтайскаго, дѣйствующаго и теперь, слишкомъ ничтожна, Туманшетскаго же очень недавняя и тоже невелика. Отмѣна акциза съ соли съ 1881 года и въ Енисейской губерніи имѣла результатомъ значи-

*) Точное число за этотъ годъ неизвѣстно, но, такъ какъ по официальнымъ свѣдѣніямъ число рабочихъ и дѣйствовавшихъ членовъ было вдвое меньше, чѣмъ въ слѣдующемъ году, то число пудовъ добытой соли не можетъ быть меньше поставленнаго приблизительнаго.

тельное увеличеніе добычи соли въ первые же два года, на одномъ Троицкомъ заводѣ она увеличилась сразу больше, чѣмъ на 30⁰%, кромѣ того Бейскій заводъ возобновилъ дѣйствіе; въ 1883 году добыча соли нѣсколько уменьшилась на обоихъ заводахъ, въ слѣдующемъ году уменьшеніе было еще болѣе, особенно на Бейскомъ, вслѣдствіе очевиднаго перепроизводства, за то въ томъ же 1884 году открылись три новыхъ завода, Абаканскій, Алтайскій и Тагарскій, изъ которыхъ дѣятельность перваго, въ началѣ скромная, развивалась постепенно и въ послѣдніе годы превышаетъ таковую же Троицкаго завода; такимъ образомъ монополія этого послѣдняго съ 1884 года была уже значительно ограничена, а въ послѣдніе годы періода, съ развитіемъ дѣятельности Абаканскаго завода и возникновеніемъ заводовъ Туманшетскаго и Манзинскаго, и совершенно прекратилась. Однако до самаго послѣдняго времени цѣны на соль были наиболѣе высоки на Троицкомъ заводѣ: до 1884 года 1 рубль за пудъ, въ 1885 году 1 р. 10 к., но въ 1886—1887 гг. 90 копѣекъ за пудъ, въ 1890—91 гг. уже 70—80 коп., уменьшеніе цѣнъ произошло и на другихъ заводахъ, особенно въ послѣдніе годы при усилившейся между ними конкуренціи, такъ на Бейскомъ заводѣ въ первые три года цѣны доходили до 90 к. за пудъ, въ 1886—87 гг. 60—85 коп., а въ 1890—91 гг. уже 55 коп., на Абаканскомъ заводѣ во второй годъ дѣйствія были 30—70 коп., въ 1887 г. отъ 46 до 65 коп., въ 1888—89 гг. 55—70 коп., а въ 1890—1891 гг. 30—60 коп., на Алтайскомъ въ 1889 г.—60 к., а въ 1890—91 гг.—45—50 копѣекъ; только на Туманшетскомъ заводѣ все время его дѣйствія держится средняя цѣна 70 коп. за пудъ, на одномъ Манзинскомъ заводѣ послѣдніе три года цѣны все повышались, такъ въ 1888 году—35 коп., въ 1889 г. 40—60 к. Вслѣдствіе прекращенія въ 1888 году работъ на Троицкомъ и Бейскомъ заводахъ количество всей добытой соли въ губерніи уменьшилось чуть не вдвое противъ предшествующаго года; такъ какъ работы на этихъ двухъ заводахъ не возобновлялись и въ слѣдующемъ году, то это повлекло за собой значительное увеличеніе добычи соли на Абаканскомъ заводѣ болѣе, чѣмъ на 25⁰% противъ предыдущаго года; хотя въ 1890 году Троицкій и Бейскій заводы возобновили дѣйствіе, но въ размѣрахъ уже приблизительно въ половину меньшихъ сравнительно съ началомъ 80-тыхъ годовъ. Если исключить изъ счета годы 1888 и 1889, по вышесказанной причинѣ, а также и начальный 1880 годъ, то средняя добыча соли во всей губерніи была около 188.000 пудовъ ежегодно, довольно значительное отклоненіе было только въ 1890 г., когда снова дѣйствовали заводы Троицкій и Бейскій, а заводъ Абаканскій тоже увеличилъ свое производство, въ результатѣ чего въ слѣдующій же годъ произошло значительное сокращеніе добычи соли на заводахъ Троицкомъ и Абаканскомъ. Потребленіе соли въ Енисейской губерніи крайне ограничено, какъ и вообще въ Восточной Сибири; первою причиною этого является сравнительная дороговизна ея на заводахъ даже и теперь, а главное ея провоза на значительныя разстоянія; въ среднемъ за два послѣдніе года по всей губерніи цѣны колебались отъ 30 до 70 копѣекъ за пудъ соли на мѣстѣ ея добычи, съ доставкой ея въ другія мѣста 50—80 коп., а въ магазинахъ и стойкахъ Туруханскаго края по 1 р. 20 коп. за пудъ; другая причина та, что значительное инородческое населеніе губерніи совсѣмъ не употребляетъ соли, какъ по бѣдности, такъ, у сѣверныхъ инородцевъ, и по климатическимъ условіямъ, такъ какъ соль понижаетъ температуру тѣла. Если взять количество соли добытое въ послѣдній годъ, какъ наиболѣе близкое къ среднему въ настоящее время,

т. е. около 195.000 пудовъ, то, принявъ въ расчетъ только одно неинородческое населеніе губерніи числомъ около 415.000 человекъ, на одного жителя приходится въ годъ всего 18,8 фунтовъ соли, количество крайне незначительное, тогда какъ въ Европейской Россіи на одного жителя приходится 28 фунтовъ, что въ свою очередь значительно меньше потребленія соли въ Западной Европѣ; и, хотя вообще потребленіе соли дѣйствительно меньше по указаннымъ причинамъ, однако одной соли добываемой въ губерніи для населенія не хватаетъ, почему до сихъ поръ ввозится соль изъ Томской губерніи, которая идетъ на сѣверъ въ Туруханскій край, а въ послѣднее время на югъ губерніи входитъ въ употребленіе сойотская каменная, озерная, соль, плохого качества, но къ которой мѣстное населеніе тѣмъ не менѣе привыкло; и та и другая вполне конкурируютъ съ мѣстной по своей дешевизнѣ. Между тѣмъ Енисейская губернія настолько богата этимъ необходимымъ для населенія минеральнымъ продуктомъ, и въ соляныхъ ключахъ и въ соляныхъ озерахъ, что не только могла бы продовольствоваться своей солью, но и вывозить ее, если бы только нашлись внѣшніе рынки для сбыта соли, чего, правда, въ близкомъ будущемъ не предвидится, и только отсутствіе знаній у заводчиковъ, погоня до сихъ поръ за большимъ барышомъ и потому нежеланіе понизить цѣны тормозятъ развитіе соляной промышленности въ губерніи; свободная конкуренція заводчиковъ, какъ выше указано, сдѣлала кое-что для удешевленія соли, но еще слишкомъ немного, безспорно сдѣлаетъ и еще, но тѣмъ не менѣе вполне естественно надѣяться и желать воздѣйствія на заводчиковъ съ внѣшней стороны въ смыслѣ побужденія ихъ примѣненію болѣе рациональныхъ пріемовъ въ технической сторонѣ дѣла съ цѣлю во-первыхъ дальнѣйшаго удешевленія соли, а во-вторыхъ и увеличенія экономіи на топливѣ, что также имѣетъ немаловажное значеніе для края.

Чугуноплавильное и желѣзодѣлательное производство въ Енисейской губерніи въ послѣднюю четверть вѣка существовало лишь на одномъ частномъ заводѣ Абаканскомъ, принадлежащемъ Пермикинымъ, прекратившемъ свое дѣйствіе съ 1892 года; въ виду того обстоятельства, что въ это время во всей Сибири только и было два частныхъ чугуноплавильныхъ и желѣзодѣлательныхъ завода, кромѣ упомянутаго Абаканскаго еще заводъ Николаевскій (братъевъ Бутиныхъ) въ Иркутской губерніи, и два завода принадлежащихъ Кабинету Его Величества, одинъ Гурьевскій въ Томской губерніи, Алтайскаго горнаго округа, а другой Петровскій Нерчинскаго округа въ Забайкальской области, Абаканскій заводъ заслуживаетъ нѣсколько большаго вниманія, хотя по размѣрамъ своей дѣятельности онъ только немного былъ выше послѣдняго завода Петровскаго, но ниже двухъ другихъ; прошлая дѣятельность его заслуживаетъ вниманія еще потому, что это былъ единственный частный металлургическій заводъ въ губерніи, просуществовавшій и дѣйствовавшій безъ перерыва болѣе 20 лѣтъ, благодаря энергіи и дѣятельности владѣльцевъ боровшихся до послѣдней крайности съ различными неблагоприятными внѣшними условіями, а также и потому, что позволительно и желательно надѣяться на возрожденіе его, хотя бы и подъ другимъ управленіемъ, къ дѣятельности, для успѣшности которой имѣлись на лицо всѣ важнѣйшія естественныя данныя. Абаканскій заводъ находится въ Бейской волости Мунусинскаго округа, въ юго-западномъ углу его, по лѣвую сторону р. Абакана, всего въ нѣсколькихъ верстахъ отъ границы Томской губерніи и въ 80 верстахъ отъ границы Китая. Въ 1865 году ми-

нусинскій купецъ Афанасій Ширяевъ, довѣренный московскаго купца Кольчугина, открылъ здѣсь богатый желѣзный рудникъ между рѣчками Малой и Средней Кенями, противъ казачьей заимки Большой Лугъ; послѣ подробныхъ развѣдокъ и розысканій и снятія плана мѣстности Кольчугинъ сдѣлалъ заявку рудника, а вмѣстѣ съ тѣмъ и подалъ просьбу генераль-губернатору Восточной Сибири Корсакову о разрѣшеніи ему устроить заводъ на новооткрытомъ рудникѣ, каковое и было ему дано 8 іюля 1866 года. По контракту съ казною владѣльцу разрѣшено было бесплатное пользованіе, однако на срокъ не свыше 24 лѣтъ, лѣсами и землями съ казенной дачи размѣрами около 100.000 десятинъ, изъ нихъ отведенъ былъ подъ собственно заводское устройство участокъ въ 3 квадратныхъ версты, который владѣльцу представлялось право впослѣдствіи выкупить въ полную собственность; взаменъ этого владѣлецъ обязывался вести правильное лѣсное хозяйство и въ теченіи срока не свыше пяти лѣтъ выстроить заводъ и пустить въ дѣйствіе, послѣ чего заводъ въ дѣйствіи освобождался на 10 лѣтъ отъ всякихъ податей, при этомъ было оговорено, что по изданіи новаго устава о горныхъ заводахъ въ Восточной Сибири, какой тогда ожидался, новый заводъ будетъ пользоваться всѣми льготами, которыя новый уставъ имѣлъ въ виду дать частной горной промышленности въ Восточной Сибири. Въ теченіи двухъ первыхъ лѣтъ послѣ разрѣшенія постройки завода владѣльцемъ было истрачено на нее около 550.000 руб., изъ которыхъ больше половины было занято подъ векселя, однако, вслѣдствіе разныхъ неблагопріятныхъ мѣстныхъ условій, главнымъ же образомъ по причинѣ крайней отдаленности мѣстности и неудобства и дороговизны провоза издалека матерьяловъ, необходимыхъ для постройки, работы мало подвинулись впередъ и требовалась затрата еще значительнаго капитала, котораго у владѣльца не было, равно какъ и кредита; вслѣдствіе такого безвыходнаго положенія дѣла Кольчугинъ, возвращаясь съ завода въ Москву, на пути отравился. Конкурсное управленіе надъ дѣлами завода продало его въ 1869 году Григорію Маркіановичу Пермикину, извѣстному въ то время горнозаводчику, вышедшему изъ простыхъ бѣдныхъ мастеровъ мраморнаго Горношитскаго завода, но получившему образованіе въ Технологическомъ институтѣ и обладавшему выдающимися способностями и необычайной энергіей. Пермикинъ принялъ на себя всѣ обязательства покойнаго Кольчугина по устройству завода и вскорѣ dokonчилъ всѣ заводскія сооруженія и межеваніе дачи, а въ 1877 году выкупилъ на законныхъ основаніяхъ у казны въ полную свою собственность трехверстную площадь подъ заводскимъ устройствомъ. Еще при Кольчугинѣ на заводъ было выписано съ уральскихъ заводовъ изъ губерній Уфимской и Оренбургской нѣсколько опытныхъ горнозаводскихъ рабочихъ съ семьями; въ настоящее время около завода изъ семей работавшихъ на немъ образовалась цѣлая деревня Абакано-заводская съ довольно значительнымъ населеніемъ въ тысячу слишкомъ душъ.

Абаканскій заводъ расположенъ на лѣвомъ берегу р. Абакана, между рѣчками Малой или Нижней и Средней Кенями, заводскія зданія находятся у самаго подножія горы на правомъ берегу Нижней или Рудной Кени, водою которой, не всегда въ достаточномъ количествѣ, питаются паровые котлы завода; обширное заводское селеніе раскинуто на ровной пространной площади между подножіемъ горъ и берегомъ р. Абакана. Все дѣйствіе завода, какъ-то: выплавка чугуна, выдѣлка изъ него желѣза и полученіе чугунныхъ и желѣзныхъ издѣлій разнаго рода, происходитъ на древесномъ топливѣ, которое заводъ получаетъ изъ

лѣсовъ отведенной ему казенной дачи, отмежеванной въ размѣрѣ 117.837 десятинъ, изъ которыхъ три квадратныхъ версты подъ заводскими строеніями, какъ уже упомянуто, были выкуплены владѣльцемъ у казны въ 1877 г. Однако значительная часть этой дачи должна быть выброшена изъ счета, какъ безусловно непригодная къ эксплуатаціи, вслѣдствіи расположенія по крутымъ склонамъ сѣвернаго изъ Саянскихъ хребтовъ Таскыла, устраивать здѣсь курени для рубки лѣса и выжиганія углей совершенно невыгодно, вслѣдствіе невозможности вывоза дровъ и угля изъ этихъ таежныхъ дебрей; заводскіе курени расположены главнѣйше по правую сторону р. Абакана, на разстояніи отъ завода отъ 16 до 40 верстъ, притомъ, надо замѣтить, заводоуправленіе, находя часто невыгоднымъ для себя эксплуатацію своей дачи на разстояніи болѣе 20 верстъ, неоднократно пользовалось лѣсомъ изъ ближайшихъ частей Алтайскаго округа. Рудники завода находятся невдалекѣ отъ него; первый по времени открытія рудникъ Алексѣевскій, находится надъ самымъ заводомъ на значительной высотѣ до 75 сажень, послѣ открытія другихъ, болѣе богатыхъ, онъ былъ покинутъ; въ послѣднее десятилѣтіе разрабатывались три рудника Охристый, Шпатовитый и Магнитный, выше по теченію рѣчки Рудной Кени на протяженіи до трехъ верстъ по длинѣ, изъ которыхъ иногда дѣйствовали только два, а иногда и одинъ. Общій характеръ добываемой руды одинъ и тотъ же, именно магнитный желѣзнякъ часто съ примѣсью желѣзнаго блеска, отъ различнаго послѣдующаго измѣненія эта руда переходитъ въ бурый или красный желѣзнякъ и шпатоватый. Толща руднаго пласта въ рудникахъ Шпатоватомъ и Охристомъ очень значительна и по мѣрѣ углубленія руда, менѣе подвергаясь процессамъ вывѣтриванія, становится плотнѣе и чище, однако вслѣдствіе трудности работъ старались вырывать руды по поверхности, не углубляясь въ нѣдра ея; работа примѣнялась исключительно клиновая и ломовая, а о порохоострѣльной не имѣли никакого представленія. Качество здѣшнихъ рудъ превосходно; среднее содержаніе желѣза около 60%, на Охристомъ рудникѣ 53,6%, а на Магнитномъ 69,7%; руды легкоплавки и даютъ чугуна отъ 50 до 60%, самой лучшей считается руда Шпатоватаго рудника, какъ требующая при выплавкѣ чугуна наименьшаго количества известковаго флюса. Общій запасъ руды въ здѣшнихъ рудникахъ по приблизительному расчету равенъ около 90 милліоновъ пудовъ, что при указанномъ среднемъ содержаніи желѣза равняется запасу послѣдняго приблизительно въ 54 милл. пудовъ. Единственнымъ недостаткомъ для дѣятельности завода въ болѣе обширныхъ размѣрахъ могло бы служить отсутствіе вблизи его мѣсторожденій огнеупорныхъ матерьяловъ; огнеупорная глина доставляется на заводъ изъ единственной, извѣстной до сихъ поръ въ Енисейской губерніи, залежи у деревни Кантатъ, по правому берегу р. Енисея, недалеко отъ города Красноярска, т. е. почти изъ-за 700 верстъ. На заводѣ работали громадное большинство крестьянъ деревни Абаканозаводской, которые этой работой исключительно и жили, на вспомогательныя работы иногда привлекались и жители сосѣднихъ деревень и окрестные инородцы.

Дѣятельность завода, а также и рудниковъ при немъ за послѣдній 1891 годъ выразилась въ слѣдующихъ цифрахъ. Заводъ имѣлъ 6 паровыхъ машинъ, въ нихъ всего силъ 157, изъ 160 горнозаводскихъ рабочихъ при доменномъ производствѣ было 20, при желѣзномъ 65, при прочихъ 75, кромѣ того рабочихъ вспомогательныхъ вообще по заводу было 120; на все заводское дѣйствіе пошло 8.108 куб. саж. дровъ и 8.206 коробовъ древеснаго угля. Въ

1891 году дѣйствовалъ только одинъ рудникъ съ 30 рабочими внутри его, на немъ добыто всего руды 299.304 пудовъ, изъ нихъ магнитной 149.652 пуда, шпатоватаго желѣзняка 74.826 пудовъ и столько же охристаго бурога. Для выплавки чугуна изъ руды на заводѣ имѣлась одна доменная печь съ холоднымъ дутьемъ и двѣ воздуходувныхъ машины; на выплавку чугуна употреблено древеснаго угля 7.035 коробовъ и флюсовъ 10.454 пуда; всего проплавлено рудъ 223.050 пудовъ въ продолженіи 226 сутокъ дѣйствія доменной печи и изъ нихъ получено пудовъ чугуна 119.403 въ штыкахъ и 5.363 въ припасахъ и отливахъ. Въ среднемъ въ день выплавлялось 552 пуда и для выплавки 100 пудовъ чугуна требовалось 179 пудовъ руды или изъ 100 пудовъ руды выплавлялось чугуна 53,5 пудовъ, средняя трата топлива соотвѣтствовала выплавкѣ 17,7 п. чугуна на каждый коробъ древеснаго угля. Для желѣзодѣлательнаго производства въ послѣднемъ 1891 году на заводѣ имѣлись: одинъ кричный горнъ, одна калильная, три пудлинговыхъ и двѣ сварочныхъ печи, три паровыхъ молота и два прокатныхъ станка; изъ 82.743 пудовъ готоваго желѣза было полосоваго и сортаваго — 73.242 п., котельнаго — 7.057 п., разнаго рода обрѣзковъ и проч. — 2.444 п. Для производства металлическихъ издѣлій на заводѣ имѣлось 8 кузнечныхъ и другихъ горновъ и одна вагранка. Въ 1891 году возобновилось на заводѣ послѣ десятилѣтняго перерыва, хотя и въ незначительныхъ размѣрахъ, производство стали, для чего имѣлась одна сталетомительная печь.

Въ слѣдующей таблицѣ приводимъ статистическія данныя о дѣятельности завода и дѣйствовавшихъ при немъ рудниковъ за двѣнадцать лѣтъ съ 1880 по 1891 годъ.

	Дѣйств. рудниковъ.	Рабочихъ		Пудовъ руды		Выплавлено пудов. чугуна		Число сутокъ дѣйствія доменн. печи.	Получено пудовъ желѣза			Получено издѣлій пуд.		Получено пудовъ цементной стали.
		горнозаводскихъ.	вообще по заводу.	добыто.	проплавлено.	въ штыкахъ.	въ припасахъ.		пудлингов. кусковъ и мильбарса.	кричнаго въ видѣ кусковъ и болванки.	готоваго разныхъ сортовъ.	чугунныхъ.	желѣзныхъ.	
1880 г. . .	1	460		135.330	134.797	71.466	5.618	?	?	?	70.943	5.618	16.152	—
1881 » . .	2	364		128.159	64.116	36.121	—	?	?	?	48.879	2.448	3.400	—
1882 » . .	2	351	42	170.924	169.624	89.266	5.296	?	68.517	1.795	54.676	3.258	—	433
1883 » *)	2	351	42	170.924	169.624	89.266	5.296	?	68.517	1.795	54.676	3.258	—	433
1884 » . .	2	200	300	210.683	210.683	103.973	7.567	300	73.595	—	73.595	3.584	—	—
1885 » . .	2	206	334	123.315	123.315	70.313	2.984	122	81.755	3.200	65.648	3.177	10.253	—
1886 » *)	2	206	334	123.315	123.315	70.313	2.984	122	81.755	3.200	65.648	3.177	—	—
1887 » . .	3	137	195	130.909	130.909	69.671	855	153	58.245	1.309	17.550	4.260	4.389	—
1888 » . .	3	200	120	100.000	79.683	40.929	901	118	28.135	1.865	17.787	2.016	3.095	—
1889 » . .	1	62	195	145.000	23.997	12.951	818	31	11.339	429	7.924	8.713	1.326	—
1890 » . .	2	150	157	59.023	128.271	70.763	3.401	152	58.466	2.010	52.253	2.818	5.050	—
1891 » . .	1	160	120	299.304	223.050	119.403	5.363	226	101.725	1.408	82.743	5.896	6.944	54

Послѣ этихъ абсолютныхъ данныхъ, слѣдующій рядъ чиселъ дастъ представленіе объ относительной производительности дѣйствія завода за каждый годъ разсматриваемаго періода.

*) По неимѣнію точныхъ свѣдѣній взяты цифры предыдущаго года.

Выплавлялось чугуна пудовъ.			
	въ 1 сутки дѣйствія доменной печи.	на 100 пудовъ руды.	на 1 коробъ дре- веснаго угля.
Въ 1880 году	—	57,2	—
» 1881 »	—	56,2	—
» 1882 »	—	55,7	15,1
» 1883 »	—	55,7	15,1
» 1884 »	368	52,5	17,0
» 1885 »	601	59,4	15,0
» 1886 »	601	59,4	15,0
» 1887 »	461	53,9	14,4
» 1888 »	355	52,5	11,5
» 1889 »	444	57,4	14,0
» 1890 »	488	57,8	13,9
» 1891 »	552	53,5	17,7

За послѣдніе 12 лѣтъ дѣйствія завода на рудникахъ его добыто руды 1.581.384 пуда, изъ нихъ выплавлено 885.518 пудовъ чугуна, ежегодно около 73.800 пудовъ, при чемъ въ среднемъ для выплавки 100 п. чугуна требова-лось 178,6 пудовъ руды или изъ 100 пудовъ руды выплавлялось 56 пудовъ чугуна; средняя производительность руды измѣнялась очень мало, наинизшая была въ 1884 и 1888 годахъ — 52,6 пудовъ чугуна, а наивысшая въ 1885 году — 59,4 пуд. чугуна изъ 100 пудовъ руды; въ послѣдніе 10 лѣтъ полу-чено 772.313 пуд. чугуна при затратѣ 50.684 коробовъ древеснаго угля, что соотвѣтствуетъ въ среднемъ добычѣ 15,2 пуд. чугуна на 1 коробъ угля, это среднее измѣнялось нѣсколько больше, при чемъ можно замѣтить, что оно было наивысшимъ — 17,0 и 17,7 въ годы наиболѣе напряженной дѣятельно-сти завода, т. е. 1884 и 1891 годахъ и вообще значительно понижалось въ годы упадка дѣятельности; за послѣдніе 8 лѣтъ получено 583.189 пуд. чу-гуна въ продолженіи 1.229 сутокъ дѣйствія одной доменной печи, такъ что въ среднемъ въ сутки получалось около 476 пудовъ чугуна, можно замѣтить, что эта суточная средняя добыча чугуна за каждый годъ отдѣльно находится очевидно въ прямой зависимости отъ средней производительности руды, ис-ключеніе составлялъ лишь послѣдній годъ, когда вслѣдствіе крайне напря-женной дѣятельности завода въ сутки получалось значительное количество чугуна при сравнительно невысокомъ отношеніи его къ рудѣ. Всего желѣза неготоваго въ видѣ кусковъ и болванки получено 649.060 пудовъ, изъ нихъ пудлингованіемъ 632.049 пудовъ или 97,4⁰/₀, а кричнаго всего 17.011 пудовъ или 2,6⁰/₀; готоваго желѣза разныхъ сортовъ получено 612.322 пуда, чугунныхъ издѣлій 48.223 п. и желѣзныхъ 50.609 пудовъ.

Изъ данныхъ первой таблицы усматриваемъ, что число рабочихъ на за-водѣ въ годы болѣе значительной его дѣятельности колебалось отъ 300 до 500 человѣкъ и выше и только въ годы упадка было ниже 300 человѣкъ, от-сюда слѣдуетъ, что если въ среднемъ принять число рабочихъ, занятыхъ еже-годно на заводѣ около 400 человѣкъ, то это составитъ 71⁰/₀ всего мужскаго населенія деревни Абаканозаводской, числящагося по даннымъ настоящаго списка селеній, если къ тому принять въ расчетъ малолѣтнихъ, то надо за-ключить, что врядъ ли и 10⁰/₀ взрослого населенія деревни, какъ свободное отъ работъ на заводѣ, занималось самостоятельно земледѣліемъ, а слѣдова-тельно громадное большинство семей этой заводской деревни жило исклю-

чительно работою на заводѣ, съ существованіемъ котораго было неразрывно связано и ихъ собственное существованіе. Колебанія въ дѣятельности завода были довольно значительны; въ 1881 году какъ добыча руды, такъ и выплавка чугуна сразу сократились вдвое противъ предыдущаго года, а число рабочихъ уменьшилось на 100 человекъ, уменьшеніе производства было вызвано, по оффиціальнымъ свѣдѣніямъ, дороговизной припасовъ; послѣ того какъ въ этомъ году заводу продолжена еще на 10 лѣтъ льгота безпошлинной выплавки чугуна, на слѣдующій же 1882 годъ вся дѣятельность завода, какъ выплавка чугуна, такъ и выдѣлка желѣза и издѣлій изъ него, значительно увеличилась и въ продолженіи трехъ лѣтъ 1882—84 гг. была наибольшей за весь 12-ти-лѣтній періодъ, кромѣ послѣдняго года. Съ 1885 гг. дѣятельность завода начала прогрессивно падать, дойдя въ 1889 году до такихъ ничтожныхъ размѣровъ, что самое дальнѣйшее существованіе завода подлежало сомнѣнію, такъ какъ владелецъ его даже имѣлъ намѣреніе окончательно закрыть заводъ; однако послѣдній просуществовалъ еще два года подъ управленіемъ артели горнозаводскихъ рабочихъ, для которыхъ существованіе завода являлось настоятельной необходимостью; несмотря на то, что дѣятельность завода значительно поднялась въ эти два года, а въ послѣдній 1891 годъ достигла даже максимума за весь періодъ, съ 1892 года работы на немъ были прекращены отъ недостатка средствъ артели. Слишкомъ отдаленное мѣстоположеніе завода, отсутствіе хорошихъ путей сообщенія съ центральною частью губерніи, а потому и дороговизна доставки туда продуктовъ производства, слишкомъ неблагоприятно отозвались на дѣятельности завода; издѣлія не выходили за предѣлы губерніи, да и то иногда сортовое желѣзо, которое главнымъ образомъ производилъ Абаканскій заводъ, заполняло склады Красноярска и Енисейска; конкуренція же внѣ предѣловъ губерніи, напр. въ Томскѣ съ уральскимъ желѣзомъ, при сравнительномъ удобствѣ доставки послѣдняго до Томска и даже далѣе, до Красноярска, являлась рѣшительно невозможной, такъ выдѣлка полосоваго и сортоваго желѣза стоила около 1 руб. 60 коп. на Абаканскомъ заводѣ и около 1 р.—1 р. 20 к. на уральскихъ, а уральское желѣзо часто доходило до Красноярска почти въ той же цѣнѣ, какъ и Абаканское, т. е. около 20 к. съ пуда, слѣдовательно часто оказывалось тамъ дешевле послѣдняго; тѣмъ не менѣе издѣлія завода все-таки внутри губерніи, особенно на югѣ ея, находили себѣ сбытъ и въ продолженіи болѣе 20 лѣтъ имѣли возможность конкурировать съ уральскими.

Изъ другихъ заводовъ мѣдиплавильныхъ и желѣзодѣлательныхъ ранѣе существовавшихъ слѣдуетъ упомянуть о слѣдующихъ. Первый мѣдиплавильный заводъ губерніи былъ Лугавскій, устроенный въ половинѣ XVIII столѣтія на мѣстѣ открытыхъ чудскихъ мѣдныхъ копей, въ 9 верстахъ отъ р. Енисея и въ 25 верстахъ отъ г. Минусинска; руда на заводъ доставлялась не только изъ окрестныхъ рудниковъ, но и съ рудника Маинскаго на р. Енисеѣ около д. Означенной и съ рудниковъ на верховьяхъ притоковъ р. Абакана. Въ 1874 году въ Ачинскомъ округѣ на земляхъ Кизильскаго вѣдомства на р. Печищѣ майоромъ Мѣдинымъ устроенъ былъ Спасскій мѣдиплавильный заводъ для разработки Базырскихъ мѣдныхъ рудъ, послѣдними годами дѣйствія завода были 1879 и 1881 гг.; по слухамъ, мѣдь съ Печищенскаго завода въ штыкахъ вывозилась одно время на Нижегородскую ярмарку, гдѣ продавалась по 13 рублей за пудъ, конкурируя по цѣнѣ съ уральской; содержаніе мѣди въ рудахъ измѣнялось довольно значительно отъ 2,65% до

21,25%, на заводѣ проплавливались руды съ среднимъ содержаніемъ до 13% мѣди; впрочемъ добыча мѣди, кажется, вообще не была особенно значительной, такъ по свѣдѣніямъ въ 1879 и 1881 годахъ было выплавлено мѣди всего 1.255 пудовъ. Изъ желѣзодѣлательныхъ заводовъ въ губерніи первый былъ основанъ Ирбинскій въ Минусинскомъ округѣ, еще въ прошломъ столѣтіи; въ первой половинѣ нынѣшняго столѣтія въ Канскомъ округѣ дѣйствовали два завода, одинъ при казенномъ Троицкомъ солеваренномъ, о которомъ подробнѣе сказано выше, и другой частный купца Яковлева въ Рыбинской волости близъ устья рѣчки Барги впадающей въ рѣку Кань, прекратившій свою дѣятельность въ началѣ 60-тыхъ годовъ. Ирбинскій заводъ по р. Ирбѣ былъ основанъ въ 1740 году бывшей бергъ-коллегіей и находился въ казенномъ завѣдываніи до 1774 года, когда былъ сданъ дворянину Савельеву, а въ 1801 году снова сданъ въ аренду купцу Патюкову на посессионномъ правѣ, причемъ арендатору отведена была дача для бесплатнаго пользованія, въ теченіи 10 лѣтъ, лѣсомъ и землями на нужды завода, въ замѣнъ этого арендатору вмѣнено было въ обязанность въ теченіи срока не свыше 5 лѣтъ устроить заводъ и пустить въ дѣйствіе, послѣ чего заводу представлялись льготы на срокъ 10 лѣтъ, по истеченіи котораго арендаторъ долженъ былъ платить попенныя и посаженныя за пользованіе лѣсомъ и землей и по $3\frac{3}{4}$ коп. съ пуда выплавленнаго металла, котораго обязывался производить не менѣе 40—50 тысячъ пудовъ ежегодно. Заводъ просуществовалъ до 1827 года, когда работы на немъ прекратились. Кромѣ сказаннаго нельзя не упомянуть еще о добычѣ желѣзныхъ рудъ и выплавкѣ изъ нихъ чугуна въ Енисейскомъ округѣ мѣстными крестьянами; въ настоящее время промыселъ этотъ значительно упалъ, а до золотопромышленности онъ составлялъ постоянное и немаловажное занятіе не только крестьянъ, но и жителей г. Енисейска. Желѣзная руда, въ 8 верстахъ отъ г. Енисейска, въ окрестностяхъ деревень Заледѣвой и Потаповой, залегаетъ на значительномъ пространствѣ въ глубину на нѣсколько аршинъ и бываетъ трехъ различныхъ видовъ: бѣлая самаго высокаго качества, желтая—средняго, и черная—самая плохая, однако содержаніе чистаго желѣза никогда не бываетъ менѣе 25%, а иногда доходитъ и до 70%. Близъ д. Прутовщины въ 12 верстахъ отъ г. Енисейска находится другое мѣсторожденіе руды еще болѣе богатой желѣзомъ, содержаніе котораго достигаетъ 75%. Нѣкоторая часть руды переплавлялась мѣстными крестьянами самымъ первобытнымъ и грубымъ способомъ въ небольшихъ плавильныхъ печахъ сбиваемыхъ изъ глины, значительнѣйшая же часть сбывалась въ г. Енисейскѣ тамошнимъ кузнецамъ по 10—12 коп. за пудъ. Здѣсь же производилась и сталь въ крицахъ отъ 10 фунтовъ до 1 пуда и болѣе вѣсомъ и развозилась не только по губерніи, но сбывалась и въ сосѣднія Иркутскую и Томскую въ количествѣ 20.000—30.000 пудовъ ежегодно; здѣшняя сталь или укладъ отличалась даже лучшимъ качествомъ, чѣмъ сталь уральскихъ заводовъ.

Золотопромышленность. Если не принимать въ расчетъ соляныхъ промысловъ, то за исключеніемъ разработки желѣзныхъ рудъ въ рудникахъ Абаканскаго завода, горная промышленность Енисейской губерніи почти вся, а съ 1892 года, т. е. со времени прекращенія работъ на заводѣ и дѣятельности его рудника, и исключительно вся сводится лишь къ золотопромышленности, эксплуатирующей и поглощающей въ себѣ почти всѣ свободные капиталы и рабочія руки немногочисленнаго населенія губерніи. Въ зо-

лотопромышленномъ отношеніи губернія въ настоящее время занимаетъ четвертое или пятое мѣсто среди всѣхъ губерній и областей Имперіи и третье среди однихъ сибирскихъ, какъ видно изъ нижеслѣдующихъ цифръ добычи золота въ 1890 и 1891 году:

	1890 годъ.		1891 годъ.	
Якутская область	575 п.	33 ¹ / ₂ ф.	545 п.	27 ¹ / ₂ ф.
Амурская »	485 »	26 »	427 »	23 »
Пермская губернія	383 »	34 ¹ / ₂ »	406 »	21 »
Оренбургская губернія	258 »	26 »	298 »	18 »
Енисейская и Иркутская губерніи	292 »	4 »	289 »	3 ¹ / ₂ »
Забайкальская область	238 »	19 »	230 »	32 »
Томская губернія	144 »	26 »	150 »	36 »
Семипалатинская область	13 »	33 »	16 »	25 ¹ / ₂ »
Приморская »	6 »	38 »	16 »	35 ¹ / ₂ »
Акмолинская »	2 »	20 »	2 »	38 »
Семирѣченская »	— »	2 »	— »	9 »
Лапландія (Улеаборгская губ.)	1 »	4 »	— »	21 ¹ / ₂ »

Въ приведенной таблицѣ дано общее число добычи по Енисейской губерніи вмѣстѣ съ Иркутской въ виду того, что наиболѣе замѣчательный въ лотопромышленномъ отношеніи Нижнеудинскій округъ послѣдней соединенъ подъ общимъ управленіемъ съ системой золотыхъ присковъ Канскаго округа Енисейской губерніи; во всей же Иркутской губерніи кромѣ Нижнеудинскаго округа добыто въ 1890 году всего золота 4 п. 19 ф. и въ 1891 году 8 п. 22 ф., а въ соединенной системѣ присковъ Канскаго и Нижнеудинскаго округовъ въ 1890 году 24 п. 33¹/₂ ф. и въ 1891 году 23 п. 31 ф., потому, если даже эти приведенныя числа исключить изъ общаго итога добычи золота по обѣимъ губерніямъ, порядокъ не измѣнится. До 1867 года Енисейская губернія была первою изъ сибирскихъ губерній и областей по количеству добываемаго золота, которое даже превышало все количество золота добываемое въ остальной Восточной Сибири.

Добыча золота въ губерніи быстро возрастала со времени открытія богатѣйшихъ золотыхъ росыпей по р. Удерею въ Енисейскомъ округѣ до максимума въ 1847 году, когда она превышала 1.200 пудовъ въ годъ, затѣмъ она почти столь же быстро падала до 1853 года (около 700—750 пудовъ въ годъ), далѣе снова возрастала до 1857 года, когда она была выше 1.050 пудовъ въ годъ, съ этого же года и по настоящее время она падаетъ постепенно, въ первое семилѣтіе постоянно и довольно быстро, а далѣе съ небольшимъ повышеніемъ по годамъ. Между тѣмъ съ начала пятидесятыхъ годовъ разработка золотыхъ присковъ въ Олекминскомъ округѣ Якутской области развилась постепенно и добыча золота на нихъ возрастала сначала медленно, а затѣмъ съ 1867 по 1871 гг. крайне быстро, превысивъ въ послѣдній годъ 750 пудовъ, въ 1868 году на нихъ уже было добыто столько же, сколько въ Енисейской губерніи кромѣ Бирюссинскихъ присковъ; послѣ пятилѣтняго упадка добыча опять начала возрастать дойдя въ годы 1877 и 1890 гг. приблизительно до 925 пудовъ, послѣ этого максимума пониженіе продолжается и до настоящаго времени съ колебаніями; однако все-таки начиная съ 1868 года добыча золота на прискахъ въ Якутской области превышаетъ добычу на прискахъ Енисейской губерніи, не считая присковъ Бирюссинской системы, въ среднемъ болѣе, чѣмъ въ два раза. Кромѣ того добыча золота въ

Забайкальской области начиная съ конца пятидесятихъ годовъ, т. е. около десяти лѣтъ спустя послѣ начала разработки приисковъ, постепенно, хотя и съ колебаніями, возрастала до максимума въ 1881—1884 годахъ (около 300 пудовъ въ годъ), когда она превысила добычу на Енисейскихъ округахъ, съ тѣхъ поръ однако она сильно пошла на убыль. Съ 1868 года началась разработка приисковъ Амурской и Приморской областей и добыча золота на нихъ возрастаетъ, за небольшими исключеніями, и по настоящее время, а съ 1882 года она постоянно превышаетъ добычу золота на Енисейскихъ округахъ. Такимъ образомъ до половины шестидесятихъ годовъ Енисейская губернія имѣла преобладающее значеніе въ золотопромышленности Сибири, но съ этого времени дѣло рѣзко измѣнилось и относительное ея значеніе сильно уменьшилось. Тѣмъ не менѣе и теперь Енисейская губернія занимаетъ одно изъ первыхъ мѣстъ среди губерній и областей Имперіи въ отношеніи золотопромышленности, имѣющей важнѣйшее общегосударственное значеніе.

Первоначальное открытіе золота въ губерніи было сдѣлано въ 1830 году по р. Батю въ Красноярскомъ округѣ, но эти розсыпи оказались очень бѣдны содержаніемъ золота, черезъ два года въ 1832 году были открыты болѣе богатая розсыпи въ Ачинскомъ округѣ по рр. Урюпу и Кыргызуолу, а вслѣдъ за тѣмъ по рр. Бѣлому и Черному Юсамъ и въ Минусинскомъ округѣ въ двухъ различныхъ мѣстностяхъ по р. Абакану и по р. Казыру. Въ 1834 году въ Ачинскомъ округѣ уже разрабатывались четыре прииска: Сактычульскій по р. Б. Юсу, на которомъ добыто золота 1 ф. 80 зол. при среднемъ содержаніи 39 долей золота въ 100 пудахъ песку, Ольгинскій по р. Ч. Юсу, на которомъ добыто золота 22 ф. 3 зол. при содержаніи 27 д. въ 100 п. песку, Ильинскій по р. Амартугулу, добыто золота 13 ф. 93 зол. при содержаніи 28 д. въ 100 п. песку, Ильинскій по р. Изыкиюлу добыто золота 8 зол. при содержаніи 18 д. въ 100 п. песку. Въ слѣдующемъ году началась разработка трехъ приисковъ въ Минусинскомъ округѣ, изъ нихъ приискъ Спасо-Преображенскій, по р. Чибижеку, давшій въ первый же годъ 6 ф. 39¹/₂ зол. при среднемъ содержаніи 32 д. въ 100 п. песку, и Ильинскій по р. Бегѣ, давшій 3 ф. 12¹/₂ зол. при содержаніи 47 д. въ 100 п. песку, оба принадлежатъ системѣ р. Казыра, третій приискъ Троицкій по р. Изынжулу, въ системѣ р. Абакана, далъ 21 ф. 18 зол. при среднемъ содержаніи 62 д. въ 100 п. песку. Поиски золота расширились со времени разрѣшенія частнымъ лицамъ искать золото по всей Восточной Сибири, за исключеніемъ Забайкальской области, т. е. съ 1838; въ этомъ послѣднемъ году были открыты новыя розсыпи въ Красноярскомъ округѣ по притокамъ р. Маны рѣчкамъ Кику, Негнетъ и Кубакъ. Въ 1836 году были открыты богатая розсыпи по р. Хормѣ, притоку р. Бирюессы и по рѣчкамъ впадающимъ въ р. Ману, черезъ два года, т. е. съ 1838 г. началась разработка приисковъ Канскаго и Нижнеудинскаго округовъ и въ первый же годъ на всѣхъ ихъ получено золота 64 п. 25 ф. 50 з., количество для того времени громадное, при очень большомъ среднемъ содержаніи золота отъ 2 до 3 золотниковъ и выше въ 100 пудахъ песку. Въ томъ же 1838 году были открыты богатая розсыпи въ Енисейскомъ округѣ по рѣкѣ Малому Шааргону, а въ слѣдующемъ 1839 году были открыты еще болѣе богатѣйшія по притоку р. В. Тунгуски р. Удерею съ ея притоками р. Момоной, а также, сравнительно съ ними, менѣе богатая по рр. Б. Шааргону и Татаркѣ, нынѣ принадлежащія южной системѣ приисковъ Енисейскаго округа, и розсыпи по р. Актолику въ теперешней сѣверной системѣ приисковъ,

въ томъ же году на одномъ работавшемъ приискѣ было добыто золота 7 п. 24 ф. 78 з. при среднемъ содержаніи 3 з. 19¹/₂ д. золота въ 100 пудахъ песку; въ слѣдующихъ годахъ производились развѣдки на золото во всѣ стороны и открылись новые прииски еще болѣе богатые содержаніемъ золота, превышающимъ 5—6 золотниковъ на 100 п. песку, таковы замѣчательнѣйшіе, кромѣ уже упомянутыхъ, въ сѣверной системѣ прииски по рѣчкамъ Калами, Огне, Савагликону, Енашимо, Огнешка, Вангаша и др., а въ южной по рѣчкамъ Б. Мурожной, Пескинымъ Большой и Малой, Оллонокону, Пенченгамъ Большой и Малой и другимъ; вскорѣ эти прииски Енисейскаго округа затмили своимъ богатствомъ прииски Бирюссинской системы, дѣятельность ихъ развивалась съ лихорадочной быстротой и не болѣе, какъ черезъ девять лѣтъ послѣ открытія первыхъ приисковъ, количество золота добытаго на всѣхъ ихъ въ Енисейскомъ округѣ дошло до такого максимума, именно въ 1847 году 1212 п. 12¹/₂ ф., до котораго съ тѣхъ поръ больше уже не поднималось. Въ настоящее время всѣ прииски Енисейской губерніи сообразно ихъ мѣстоположенію, а также отчасти и исторіи ихъ послѣдовательнаго открытія, раздѣляются по числу округовъ на пять совершенно отдѣльныхъ системъ; прииски Енисейскаго округа, въ свою очередь раздѣляются на двѣ отдѣльныхъ системы: Сѣверную или Питскую по притоку р. Енисея р. Питу и его правымъ притокамъ, а также верховьямъ рѣчекъ, впадающихъ въ Среднюю Тунгуску слѣва, и Южную или Удерейскую по р. Удерею, впадающей въ В. Тунгуску, съ ея притоками, по другимъ притокамъ р. В. Тунгуски и по лѣвымъ притокамъ р. Пита; прииски Канскаго и Нижнеудинскаго округовъ расположены по системѣ р. Бирюссы и по верхнимъ притокамъ рр. Кана и Агула, эта система носить общее названіе Бирюссинской и по причинѣ смежности двухъ округовъ сосѣднихъ губерній имѣетъ одно общее управленіе и потому не можетъ быть раздѣлена при описаніи; система приисковъ Минусинскаго округа вмѣстѣ съ Усинскимъ разбросана по всему пространству края, въ верховьяхъ р. Енисея по бассейну рр. Систикема, Иликема и Уса, далѣе по бассейну рр. Ои, Тубы и притоковъ ихъ Амыла и Казыра, еще сѣвернѣе по бассейну рр. Убея и Сисима, а къ западу отъ р. Енисея по системѣ р. Абакана, при чемъ богатѣйшія розсыпи этой послѣдней системы находятся уже въ верховьяхъ рѣки Абакана въ Томской губерніи; прииски Ачинскаго округа расположены по рѣчкамъ не принадлежащимъ бассейну р. Енисея, какъ-то рр. Урюпу, обоимъ Юсамъ и ихъ притокамъ, которые всѣ принадлежатъ къ системѣ р. Чулыма, притока р. Оби; въ Красноярскомъ округѣ прииски (всего три) разрабатываются по рѣчкѣ Осиновой, лѣвому притоку Енисея.

Цифры приводимой на слѣдующей страницѣ таблички, даютъ представленіе объ относительной роли каждаго округа во всей золотопромышленной дѣятельности губерніи.

Какъ по числу дѣйствующихъ приисковъ, такъ и по количеству добытаго золота Енисейскій округъ занимаетъ первое мѣсто, а въ немъ прииски южной системы; однако въ отношеніи богатства розсыпей, онъ является предпослѣднимъ и только въ системѣ приисковъ Канскаго и Нижнеудинскаго округовъ среднее содержаніе золота въ 100 п. песку еще меньше, наибольшее же содержаніе золота, встрѣчающееся въ розсыпяхъ Минусинскаго округа и Бирюссинской системы превышаетъ таковое же въ обѣихъ системахъ Енисейскаго округа, въ которомъ всѣ наиболѣе богатѣйшія розсыпи уже разрабатаны въ прошлое время, даже въ розсыпяхъ Ачинскаго округа встрѣчаю-

		В ъ 1891 г о д у.							
Число приисковъ.		Добыто золота				Содержаніе въ 100 пуд. песку доль золота			
		пуд.	фун.	зол.	дол.	среднее.	наименьшее.	наибольшее.	
р о з с ы п н а г о.									
Енисейскій округъ:	южная система	138	117	1	86	17	30 ⁵ / ₇	7 ² / ₃	77
	сѣверная »	104	77	4	37	64	31 ⁵ / ₈	9	80
Минусинскій округъ		35	29	6	72	47	39	8	1 зол.
Ачинскій »		33	25	38	11	79	33 ⁹ / ₁₀	7	76 ¹ / ₄
Канскій и Нижнеудинскій		29	23	30	75	46	29	12 ¹ / ₂	1 зол.
Усинскій округъ		7	5	9	47	—	44	18 ¹ / ₂	70 ¹ / ₃
Красноярскій »		3	1	8	22	—	31 ² / ₃	31	43
ж и л ь н а г о.									
Енисейскій округъ:	сѣверная система	2	—	—	48	24	—	3 в. 34 д.	7 в. 40 д.
	южная »	1	1	1	49	72	1 в. 31 д.	—	—

щееся наибольшее содержаніе золота лишь незначительно ниже такового же въ южной наиболѣе производительной системѣ Енисейскаго округа. Насколько бѣднѣе содержаніемъ золота настоящія розсыпи сравнительно съ прошлымъ временемъ, можно видѣть изъ сопоставленія слѣдующихъ цифръ; въ 1891 году содержаніе золота среднее по всѣмъ розсыпямъ губерніи равнялось 32 доли въ 100 пудахъ песку, а тоже среднее за все время съ открытія розсыпей до 1876 года было 88¹/₈ доли, въ отдѣльности же по округамъ: въ Енисейскомъ по обѣимъ системамъ 1 зол. 5 дол., а въ отдѣльности въ сѣверной 1 зол. 8³/₈ дол. и въ южной 93²/₃ дол., въ Бирюссинской системѣ 91¹/₈ дол., въ розсыпяхъ Ачинскаго и Минусинскаго округовъ вмѣстѣ 40¹/₂ д., въ Красноярскомъ 8¹/₂ доли; въ послѣднемъ округѣ прииски, разрабатывавшіеся съ перерывами до 1875 года, были вообще крайне бѣдны содержаніемъ золота и только въ 1875 году были открыты болѣе богатые розсыпи по р. Осиновой, которыя разрабатываются и до настоящаго времени. Болѣе всего, какъ видно изъ сравненія съ предшествовавшими цифрами, обѣднѣли розсыпи обѣихъ системъ Енисейскаго округа и Бирюссинской системы приисковъ, гдѣ разработаны уже всѣ наиболѣе богатѣйшія розсыпи за періодъ сороковыхъ и пятидесятихъ годовъ; это обѣдненіе розсыпей Енисейскаго округа заставило въ послѣднее время съ 1884 года принятыя за разработку коренныхъ мѣсторожденій жильнаго золота, содержаніе котораго довольно значительно; менѣе всего обѣднѣли розсыпи Ачинскаго и Минусинскаго округовъ и есть основаніе надѣяться, что въ этихъ округахъ, при дальнѣйшихъ развѣдкахъ на золото, могутъ быть найдены розсыпи болѣе богатые, чѣмъ разрабатывающіяся теперь. Рядъ нижеслѣдующихъ абсолютныхъ цифръ, показывающихъ общія количества добытаго золота, и процентныхъ отношеній ихъ между собою и по сравненію съ общими количествами золота, добытаго за то же время во всей Восточной Сибири, дастъ возможность сравнить количественную дѣятельность приисковъ Енисейской губерніи, отдѣльно по округамъ, въ прошлое время, съ начала разработки приисковъ до 1876 года, и въ позднѣйшее время за два года 1890 и 1891, послѣднихъ, по которымъ имѣются свѣдѣнія:

	Д о б ы т о з о л о т а.										
	по 1876 годъ.			въ 1890 году.				въ 1891 году.			
	пудовъ.	% къ итогу по В. Сибири.	% къ итогу по губернии.	пудовъ.	фунтовъ.	% къ итогу по В. Сибири.	% къ итогу по губернии.	пудовъ.	фунтовъ.	% къ итогу по В. Сибири.	% къ итогу по губернии.
Енисейск. { сѣверн. системы	14.761 ^{1/2}	35,4	55,3	88	36	5,6	30,9	78	5	5,2	27,8
округа: { южной	7.991	19,2	30,0	123	2 ^{1/2}	7,7	42,7	118	4	7,8	42,0
Ачинск. и Минусинск. окр. . .	2.185	5,2	8,2	49	32 ^{1/2}	3,1	17,3	60	14 ^{1/2}	4,0	21,4
Канск. и Нижнеудинск. » . .	1.739	4,2	6,5	24	33 ^{1/2}	1,6	8,6	23	31	1,6	8,4
Красноярскаго округа . . .	0 *)	0,0	0,0	1	14	0,0	0,5	1	8	0,0	0,4
Итого	26.676 ^{1/2}	64,0	100,0	287	38 ^{1/2}	18,0	100,0	281	22 ^{1/2}	18,6	100,0
Во всей Вост. Сибири .	41.702	100,0	—	1.599	1 ^{1/2}	100,0	—	1.510	1 ^{1/2}	100,0	—

Приведенная табличка настолько ясна сама по себѣ, что не требуетъ никакихъ особыхъ комментариевъ. Сокращеніе добычи золота болѣе всего отразилось на приискахъ Енисейскаго округа обѣихъ системъ, однако настолько неравномѣрно, что измѣнился самый порядокъ ихъ по количеству добываемаго золота, такъ въ періодъ до 1876 года изъ всего золота добытаго въ Енисейскомъ округѣ на приискахъ сѣверной системы получено 64,9%, а на приискахъ южной 35,1%, за послѣдніе же два года получено на приискахъ сѣверной системы 40,9%, а на приискахъ южной 59,1% всего золота добытаго въ округѣ; въ то же время значеніе двухъ южныхъ округовъ Ачинскаго и Минусинскаго по относительному количеству добываемаго въ настоящее время золота значительно возрасло, болѣе чѣмъ 2^{1/2} раза, сравнительно съ прошлымъ періодомъ до 1876 года.

Розсыпи золотоносныхъ песковъ по долинамъ рѣчекъ являются почти единственными въ губерніи мѣстонахожденіями золота, прежде всего открытыми и до настоящаго времени почти исключительно разрабатываемыми; въ одномъ только Енисейскомъ округѣ, какъ уже упомянуто, съ 1884 г. приступлено къ разработкѣ коренныхъ мѣсторожденій жильнаго золота въ кварцевыхъ породахъ. Въ коренныхъ первоначальныхъ своихъ мѣсторожденіяхъ золото, вслѣдствіе слабой окисляемости, встрѣчается почти всегда въ чистомъ видѣ, а не въ окислахъ, часто въ соединеніи съ другими такими же благородными металлами, какъ платина, еще менѣе окисляемая, и серебро; въ теченіи многихъ тысячелѣтій эти основныя руды непрерывнымъ дѣйствіемъ водъ были расмыты, измельчены и снесены внизъ въ долины, при чемъ наиболѣе легкія части были унесены по теченію дальше, а болѣе тяжелыя, какъ то песокъ и мелкія зерна благородныхъ металловъ въ чистомъ видѣ, отложены на днѣ долинъ на извѣстномъ разстояніи отъ первоначальнаго мѣсторожденія, однимъ словомъ въ теченіи тысячелѣтій естественно происходилъ тотъ же самый процессъ обогащенія коренныхъ рудъ, которому эти послѣднія, а также и самыя розсыпи подвергаются искусственно въ настоящее время; кромѣ преобладающаго дѣйствія водъ измельчанію золотосодержащихъ породъ способствовала также и ихъ продолжительное вывѣтриваніе, разъ онѣ

*) Всего 1^{1/2} фунта золота.

оказались вслѣдствіе той или другой причины обнаженными. Геогностическій характеръ золотыхъ розсыпей губерніи довольно различенъ въ зависимости отъ такового же общаго характера всей мѣстности, однако различнаго рода сланцевыя породы вездѣ являются преобладающими. Золотоносною породою Кузнецкаго Алатау является грюнштейнъ, на восточныхъ склонахъ его, гдѣ находятся золотыя пріиски Ачинскаго округа, крайніе скаты къ устьямъ долинъ заняты глинистыми сланцами, которые выше, по теченію, смѣняются метаморфическими и известково-глинистыми сланцами, эти же послѣдніе еще выше, вблизи основныхъ горныхъ породъ кряжа, гранитовъ и діоритовъ, переходятъ въ яшмы и роговики; почва здѣшнихъ розсыпей состоитъ изъ разрушстаго сіенита и діоритоваго или глинистаго сланцевъ, самые же розсыпи образовались изъ обломковъ гранита, діорита, кварца и значительнаго количества бурыхъ желѣзняковъ; кромѣ упомянутыхъ породъ въ розсыпяхъ встрѣчаются куски мѣдной сини, зелени и лазури, сурьмяная руда, мѣдный и сѣрный колчеданы. Въ Красноярскомъ округѣ золотыя розсыпи по р. Манѣ расположены на діоритахъ и хлоритовыхъ сланцахъ, а по р. Осиновой въ нихъ преобладаютъ діоритъ и бурый желѣзнякъ, вмѣстѣ съ тѣмъ здѣсь въ золотосодержащихъ пескахъ попадаются и кусочки самородной мѣди. Золотыя розсыпи Минусинскаго округа окружаютъ какъ бы кольцомъ, хотя и съ разрывами, его населенную центральную часть, на довольно значительномъ разстояніи отъ послѣдней, съ юга, востока и сѣверо-востока; по системѣ р. Абакана розсыпи довольно разрушисты и дресвяны, такъ какъ въ нихъ преобладаютъ граниты, въ горахъ же кромѣ гранита встрѣчаются известняки; въ горныхъ породахъ, среди которыхъ находятся розсыпи Усинскаго округа, какъ по лѣвымъ, такъ и по правымъ притокамъ р. Уса, преобладаютъ кварциты, происшедшіе, вѣроятно, отъ метаморфизаціи песчанниковъ; подпочвою розсыпей по системѣ р. Амыла служатъ отчасти сіениты, граниты и діориты, отчасти тальковые и глинистые сланцы; розсыпи по р. Казыру лежатъ на кварцитѣ или тальковыхъ и глинистыхъ сланцахъ, совершенно таковъ же характеръ розсыпей по р. Сисиму; въ розсыпяхъ по р. Систикему преобладающими породами служатъ тальковые и глинистые сланцы и отчасти діориты. Въ Канскомъ и Нижнеудинскомъ округахъ преобладающими горными породами, среди которыхъ залегаютъ золотыя розсыпи, являются известнякъ, глинистый сланецъ съ жилами кварца, полево-шпатовыхъ порфиръ, а въ самыхъ розсыпяхъ и долинахъ рѣчекъ встрѣчаются разрушенные діориты, граниты и кварцъ, постелью же розсыпей служатъ разрушенные известняки. Въ Енисейскомъ округѣ розсыпи золотоносныхъ песковъ залегаютъ среди различнаго рода метаморфическихъ сланцевъ, въ мѣстахъ ихъ соприкосновенія съ діоритомъ и порфиромъ; изъ сланцевъ по обширности распространенія глинистые, а за ними слюдяные занимаютъ первое мѣсто; среди горныхъ породъ, окружающихъ розсыпи въ сѣверной части округа, чаще, чѣмъ въ южной, встрѣчаются граниты, гнейсы, діориты, порфиры, а также известняки, песчанники и конгломераты. Составъ розсыпей зависитъ отъ качества горныхъ породъ, находящихся или непосредственно въ сосѣдствѣ съ ними или же выше ихъ лежащихъ по долинамъ. Толщина золотоносныхъ пластовъ бываетъ различна, отъ 2 футовъ до 3 сажень и болѣе, равно какъ и длина ихъ, отъ 1 до 50 верстъ; количественное содержаніе золота на различной глубинѣ пласта также бываетъ различно, равно какъ и по длинѣ его; вслѣдствіе естественнаго образованія розсыпи въ вершинахъ ея обыкновенно находится скопленіе болѣе

крупныхъ пластинокъ золота, смѣшаннаго съ кварцемъ, магнитнымъ желѣзнякомъ и колчеданомъ, въ серединѣ розсыпи золото мельче и содержаніе его въ пескѣ меньше, а внизу розсыпи, въ хвостѣ ея, находится только пловучая золотая пыль, которая однако можетъ указывать на присутствіе болѣе значительнаго количества золота въ верхней части розсыпи.

Розсыпи обыкновенно бываютъ прикрыты сверху наноснымъ слоемъ пустыхъ породъ, носящимъ названіе торфа; отношеніе толщины послѣдняго къ толщинѣ золотоноснаго пласта розсыпи подъ нимъ опредѣляетъ и характеръ работъ по добычѣ золота; почти на всѣхъ приискахъ добыча золотоноснаго песка розсыпи для полученія изъ нея золота промывкой производится открытыми работами, т. е. розсыпь обнажается снятіемъ лежащаго надъ ней торфоваго пласта; только на трехъ приискахъ въ 1891 году добыча золотоноснаго песку производилась подземными работами вслѣдствіе слишкомъ значительной толщины торфоваго пласта сравнительно съ толщиной самой розсыпи подъ нимъ, при этихъ работахъ добыча песку производится зимой и заготовленные запасы его промываются въ періодъ лѣтнихъ работъ.

Вслѣдствіе возвышеннаго положенія своего по горнымъ долинамъ, высотой отъ 3 до 6 тысячъ футовъ надъ уровнемъ моря, золотыя розсыпи губерніи имѣютъ характеръ чисто таежной лѣсистой мѣстности, который остался неизмѣннымъ несмотря на болѣе, чѣмъ полувѣковую разработку приисковъ. Климатическія условія этой таежной полосы не изъ такихъ, чтобы могли сами по себѣ способствовать развитію промысловъ; вслѣдствіе продолжительныхъ холодовъ весной и ранняго замерзанія рѣчекъ осенью, а слѣдовательно и невозможности пользоваться водой для промывки, продолжительность послѣдней не бываетъ больше 5—6 мѣсяцевъ; нерѣдко случающійся отъ засухъ недостатокъ воды заставляеть и лѣтомъ временно прекращать промывку, между тѣмъ жаркое лѣто бываетъ часто необходимо для возможности производства работъ въ Енисейскомъ, на примѣръ, округѣ, гдѣ многія розсыпи промерзаютъ на значительную глубину; правда, съ другой стороны эта мерзлота почвы, а также и то обстоятельство, что не малая часть золотоносныхъ песковъ покрыты густыми хвойными лѣсами, появившимися вскорѣ вслѣдъ за ихъ образованіемъ, способствовали сохраненію этихъ розсыпей въ ихъ первобытномъ видѣ и предохранили ихъ отъ дальнѣйшаго вывѣтриванія и измельчанія. Климатическія условія являются одною изъ многихъ мѣстныхъ причинъ, отъ которыхъ прямо зависитъ среднее количество добываемаго золота, но въ будущемъ, при заселеніи края, улучшеніи путей сообщенія и усовершенствованіи техническихъ приѣмовъ разработки розсыпей, несомнѣнно, они будутъ оказывать все меньше и меньше вліянія. Изъ другихъ причинъ того же рода слѣдуетъ отмѣтить дороговизну припасовъ и рабочихъ рукъ, отдаленность мѣстоположенія приисковъ и отсутствіе къ этимъ послѣднимъ и между ними хорошихъ и удобныхъ путей сообщенія. Всѣ эти причины въ значительной степени отражаются на количествѣ добываемаго золота и хоть отчасти объясняютъ и оправдываютъ характеръ мѣстной золотопромышленности, которой, какъ въ прошлое время, такъ отчасти даже и теперь, дѣйствительно, во многихъ случаяхъ, при указанныхъ условіяхъ, не было никакой ни выгоды, ни даже возможности заниматься разработкой сравнительно бѣдныхъ розсыпей.

Отдѣльные золотопромышленные районы губерніи въ административномъ отношеніи находятся въ вѣдѣніи двухъ горныхъ управленій Томскаго и Ир-

кутскаго. Въ вѣдѣніи перваго находятся все пріиски Енисейской губерніи, за исключеніемъ входящихъ въ составъ такъ называемой Бирюссинской системы, раздѣленные на три горныхъ округа, имѣющихъ каждый отдѣльнаго окружнаго инженера; въ составъ горнаго округа Ачинско-Минусинскаго входятъ пріиски Ачинскаго, Минусинскаго и Усинскаго округовъ Енисейской губерніи, окружной инженеръ имѣетъ мѣстопробываніе въ селѣ Каратузѣ Минусинскаго округа; Южно-Енисейскій горный округъ включаетъ въ себя пріиски южной системы Енисейскаго округа, Красноярскаго округа и Канскаго округа не входящія въ составъ Бирюссинской системы; Сѣверно-Енисейскій горный округъ включаетъ пріиски сѣверной системы Енисейскаго округа, мѣстопробываніе окружныхъ инженеровъ этихъ двухъ послѣднихъ горныхъ округовъ находится въ г. Енисейскѣ. Горный округъ Бирюссинскій находится въ вѣдѣніи Иркутскаго горнаго управленія, въ составъ его, кромѣ пріисковъ собственно Бирюссинской системы, расположенныхъ въ Канскомъ и Нижнеудинскомъ округахъ, входятъ еще системы пріисковъ округовъ Иркутскаго, Балаганскаго и Верхоленскаго Иркутской губерніи, мѣстопробываніе окружнаго инженера находится въ г. Нижнеудинскѣ.

Въ Ачинскомъ округѣ значительнѣйшая часть золотыхъ пріисковъ расположена въ крайнемъ южномъ выступѣ его по долинамъ рѣкъ и рѣчекъ принадлежащихъ бассейну р. Чулыма, именно по рр. Бѣлому, Черному и Сарала Юсамъ и ихъ притокамъ, текущихъ съ восточнаго склона хребта Кузнецкаго Алатау. Въ системѣ р. Бѣлаго Юса пріиски разрабатывались по верховьямъ его и его притокамъ рѣчкамъ Бизѣ, Сыѣ, Солгону, Итчулу и Тарчѣ; въ системѣ Чернаго Юса по верховьямъ его, по правымъ его притокамъ рѣчкамъ Малый Ч. Юсь, Попутная, Малый Имчуль, Акчуль, Амартагуль, Изыкіуль и по лѣвымъ притокамъ рѣчкамъ Крутая, Петровка, Петропавловка, Аязбась, Безымянная и Бобровая, а также Сухимъ Логамъ; въ системѣ рѣки Сарала Юсь значительнѣйшая часть пріисковъ разрабатывалась по его тремъ вершинамъ, правой, средней и лѣвой, затѣмъ по среднему его теченію, по рѣчкѣ Сабулу и впадающему справа ключу Безымянному. По 1884 годъ разрабатывалось въ разное время по системѣ р. Чернаго Юса 59 различныхъ пріисковъ, изъ коихъ богатѣйшими были пріиски по рѣчкамъ М. Ч. Юсу; Попутной и М. Имчуль, на нѣкоторыхъ изъ нихъ содержаніе золота доходило до 50—60 и даже 70 долей въ 100 пудахъ песку; по системѣ р. Сарала Юса дѣйствовало 26 пріисковъ, однако за этотъ періодъ среднее содержаніе золота въ розсыпяхъ было значительно меньше, чѣмъ въ пріискахъ первой системы; по системѣ р. Бѣлаго Юса разрабатывались въ разное время 21 пріискъ, также неотличавшіеся богатствомъ содержаніемъ золота. Прежде всего въ 1833—1834 годахъ начали разрабатываться пріиски въ системѣ рѣки Б. Юса по рѣчкамъ Амартачулу, Акчулу, Изыкіюлу и Солгону, позднѣе стали разрабатываться пріиски по системѣ р. Ч. Юса, впервые по рѣчкѣ Крутой съ 1851 года; пріиски по р. Сарала-Юсу, впервые именно по его лѣвой вершинѣ, начали разрабатываться съ 1850 года. Совершенно отдѣльную отъ этихъ пріисковъ систему составляютъ пріиски расположенные въ юго-восточномъ выступѣ Ачинскаго округа и разбросанные по небольшимъ рѣчкамъ впадающимъ въ р. Енисей, таковы впадающія справа рѣчки Черемхова, Тубиль и М. Дербина и слѣва рѣчка Бюза; на этихъ рѣчкахъ пріиски стали разрабатываться только въ началѣ 80-тыхъ годовъ и, такъ какъ розсыпи очень небогаты, то въ настоящее время дѣйствуетъ только одинъ пріискъ по рѣчкѣ

Дербиной, среднее содержаніе розсыпи котораго не превышаетъ 19 долей золота. Въ 1891 году всѣхъ присковъ въ округѣ разрабатывалось 33, дѣятельность которыхъ по отдѣльнымъ системамъ главнѣйшихъ рѣкъ можно видѣть изъ слѣдующей таблички:

	Всего при- сковъ.	Изъ нихъ разра- батывающихся владѣльцами.	Рабочихъ.	Промыто пу- довъ песку.	Среднее содерж. въ 100 п. песку доля золота.	Всего добыто золота.			
						пуд.	фун.	зол.	дол.
По системѣ: { р. Сарала-Юса	6	2	253	7.425.200	39,8	8	—	51	30
{ р. Чернаго Юса	19	11	344	10.922.500	26,7	7	36	20	67
{ р. Бѣлаго Юса	7	5	336	9.907.700	35,6	9	22	29	84
{ р. Дербиной	1	—	19	945.600	18,5	—	19	5	90
Итого	33	18	952	28.201.000	33,9	25	38	11	79

Какъ видно, въ настоящее время наиболѣе богатыми являются розсыпи въ системѣ р. Сарала-Юса, а за ними въ системѣ р. Бѣлаго Юса. Изъ 33 присковъ округа только 18 разрабатываются самими владѣльцами, только на 8 приискахъ получалось больше 1 пуда золота, а на 6 приискахъ добыто меньше 1 фунта золота; только на трехъ приискахъ изъ всѣхъ 33-хъ содержаніе золота превышало 48 долей и на 24 приискахъ было меньше $\frac{1}{3}$ золотника. Богатѣйшими по количеству добытаго золота въ 1891 году были два прииска Сергіевскій и Аннинскій. На приискѣ Сергіевскомъ, по средней вершинѣ р. Сарала-Юса, принадлежащемъ г. Трапезникову и разрабатываемомъ Некрасовымъ, добыто золота 5 п. 26 ф. 75 з. при 280 рабочихъ изъ 2.729.000 п. промытаго песку при среднемъ содержаніи въ $76\frac{1}{4}$ доля золота въ 100 п. песку; этотъ же приискъ богатѣйшій во всемъ округѣ по содержанію золота въ розсыпи, толщина золотосодержащаго пласта песку около 2 аршинъ, а лежащаго надъ нимъ торфоваго около 18 арш., вслѣдствіе исключительной толщины торфа количество промываемыхъ песковъ очень невелико, въ среднемъ на одного рабочаго всего около 8.800 пудовъ. На приискѣ Аннинскомъ, въ системѣ р. Б. Юса, принадлежащемъ Иваницкому и разрабатываемомъ самимъ владѣльцемъ, получено золота 5 пуд. 13 фун. 4 зол. при 152 рабочихъ изъ 4.448.700 пудовъ промытаго песку при среднемъ содержаніи золота въ 100 пудахъ песку 44 доли; толщина золотоноснаго пласта равно какъ и торфоваго около 7 аршинъ, среднее количество промываемаго песка на одного рабочаго равняется приблизительно около 29.300 пудовъ. Только на одномъ приискѣ Вячеславскомъ въ системѣ р. Чер. Юса, принадлежащемъ Богомолу и разрабатываемомъ Иваницкимъ, добыча золота производилась подземными работами, при 10 рабочихъ, въ лѣто 1891 года получено золота всего 13 золотниковъ изъ 12.000 пудовъ промытаго песку при крайне бѣдномъ среднемъ содержаніи въ 10 долей.

Красноярскій округъ не отличается богатствомъ своихъ розсыпей, хотя присутствіе золота обнаружено въ большей части рѣчекъ, какъ вытекающихъ изъ Кемчужскихъ горъ, такъ и изъ горъ по правую и по лѣвую сторону р. Енисея, сколько нибудь стоящія разработки розсыпи находятся по р. Манѣ и ея притокамъ Кику, Негнетъ, Кубакъ, Керчуль, Колокольная, Большая Зы-

рянка и другія, затѣмъ по небольшимъ притокамъ р. Енисея, таковы рѣчки Большая и Малая Смуневы, Есауловка и Шумиха, впадающія справа, рѣчки Почвенная, Осиновая, Табарина, Серебрянка, Бирюса, Верхній и Нижній Кулюкъ, впадающія въ р. Енисей слѣва; въ настоящее время изъ всѣхъ 46-ти открытыхъ и раньше разрабатывавшихся въ разное время приисковъ дѣйствуютъ только три: приiski Троицкій и Трехсвятительскій по рѣчкамъ Осиновой, принадлежащія купцу Некрасову и разрабатываемые самимъ владѣльцемъ, и приискъ Спасскій по рѣчкѣ Кубакъ, принадлежащій частной компаніи (Сельцеръ, Ляпуновъ, Матасовъ) и разрабатываемый Матасовой; дѣятельность ихъ въ 1891 году выразилась слѣдующими цифрами: на приискахъ Трехсвятительскомъ и Троицкомъ работали всего 56 рабочихъ, на первомъ добыто золота всего 37 ф. 73 зол. изъ 1.116.000 пуд. промытаго песку при среднемъ содержаніи въ 31 д. золота, на второмъ добыто золота только 3 ф. 38 зол. изъ 72.000 пудовъ песку при болѣе значительномъ содержаніи въ 43 доли золота, толщина золотосодержащаго пласта розсыпи обоихъ приисковъ около 2¹/₂ аршинъ, а торфоваго надъ нимъ пласта около 3 аршинъ; на приискѣ Спасскомъ работало 17 человекъ, добыто золота только 7 ф. 7 з. изъ 186.600 п. промытаго песку при среднемъ содержаніи около 35 д. золота въ 100 пудахъ песку.

Золотые приiski Минусинскаго и Усинскаго округовъ составляютъ одну систему расположенную по притокамъ части теченія р. Енисея въ предѣлахъ этихъ двухъ округовъ. Крайняя южная полоса приисковъ Минусинскаго края расположена направо отъ р. Енисея по бассейнамъ рѣкъ Систикема, Иликема и Уса; въ бассейнѣ р. Систикема приiski разбросаны по долинамъ его притоковъ Большаго и малаго Бляликовъ, Большаго и Малаго Алгіаковъ, рѣчекъ Черной и Сикема; въ бассейнѣ р. Иликема по этому послѣднему и по рѣчкѣ Серлихъ; въ бассейнѣ р. Уса золотоносностью долинъ замѣчательны его лѣвые притоки рѣчки Куртучикемъ или Золотой, Мюсъ или Теплая, Узюнь, Куяртъ, Тихая и друг.; кромѣ этого золотоносность обнаружена на рѣчкахъ Оджа, Уюкъ, Курликемъ, Ортатикемъ, Юргонъ и многихъ другихъ. Наиболѣе богаты золотомъ розсыпи по бассейну Систикема, которыя прежде всего и стали разрабатываться съ 1837 года и начала сороковыхъ годовъ, впервые по рѣчкамъ Малому и Большому Алгіакамъ, на нѣкоторыхъ приискахъ среднее содержаніе золота въ розсыпи превышало 70 доль въ 100 пудахъ песку, а на одномъ изъ приисковъ по Малому Алгіаку даже превышало 1 золотникъ. Приiski по бассейнамъ рр. Иликема и Уса стали разрабатываться только съ начала восьмидесятыхъ годовъ. Всѣхъ приисковъ въ этой полосѣ разрабатывавшихся въ разное время насчитывается около 35, изъ которыхъ 30 по бассейну Систикема. Къ западу отъ р. Енисея золотые приiski расположены по долинамъ р. Кантегира и особенно по бассейну р. Абакана и его притоковъ Узинджуль, База, Камышты, Тюхтетъ и друг.; приисковъ разрабатывавшихся въ разное время по системѣ р. Абакана было около двѣнадцати, среднее же содержаніе розсыпей было всего около 28 доль. Сѣвернѣе приiski находятся только по правую сторону р. Енисея; въ средней полосѣ Минусинскаго края они расположены по бассейнамъ рѣки Ои и двухъ притоковъ р. Тубы рѣкъ Амыла и Кизира. Прежде всего съ 1838, 1841 и 1844 годовъ стали разрабатываться приiski по системѣ р. Амыла, расположенные по его верховьямъ и по его притокамъ рѣчкамъ Безымянной, Изинджулу, Кундусуку, Копи, Блялику, Турдею, Зибизяну и Тюхтетъ, всего приисковъ разрабатывавшихся въ

разное время числилось около 44, изъ нихъ наиболѣе богатые по рѣчкамъ Изынджулу и Кундусуку. Въ системѣ р. Кизира большинство пріисковъ начало разрабатываться значительно позднѣе, только съ пятидесятихъ годовъ; здѣсь пріиски разрабатывавшіеся въ разное время, числомъ около 34, расположены по притокамъ р. Кизира, рѣчкамъ Шиндѣ, Чезань, Котай, Бегья, Каспа, Ирба, Жень, Кундустуюль, Тюнькау и Чибижеку; пріиски по этой послѣдней рѣчкѣ богатѣйшіе по содержанію золота въ розсыпяхъ, превышавшему на нѣкоторыхъ изъ нихъ 50 и 60 доль золота въ 100 пудахъ песку. Въ бассейнахъ р. Ои по рѣчкамъ Бороксань и Рудной разрабатывались только два пріиска съ 1875 года при среднемъ содержаніи розсыпей около 23 долей золота. Въ сѣверной части округа по бассейнамъ рѣкъ Убей и Сисимъ расположены всего 40 пріисковъ дѣйствовавшихъ въ разное время, изъ нихъ 39 въ системѣ Сисима, по теченію его отъ вершины, по притокамъ его Большой, Средней и Малой Сейбамъ, Изыртатъ, Ко, Малой Алгѣ, Бугурджулу и другимъ; большинство здѣшнихъ розсыпей стали разрабатываться съ конца пятидесятихъ годовъ и особеннымъ богатствомъ никогда не отличались, сравнительно богаче другихъ были пріиски по рѣчкамъ Средней и Малой Сейбамъ. Въ 1891 году въ Минусинскомъ краѣ дѣйствовали всего 42 пріиска, изъ нихъ 7 пріисковъ въ Усинскомъ округѣ; дѣятельность ихъ по отдѣльнымъ системамъ можно видѣть изъ слѣдующей таблички:

		Всего пріисковъ.	Изъ нихъ разрабатывающихся владѣльцами.	Рабочихъ.	Промысловъ песку.	Среднее содерж. въ 100 п. песку доль золота.	Всего добыто золота.			
							пуд.	фун.	зол.	дол.
Въ Минусинскомъ округѣ:										
По системѣ:	р. Сисима	4	3	199	5.673.400	29,2	4	19	70	48
	р. Кизира	9	5	337	5.249.550	49,2	8	17	23	69
	р. Амыла	11	4	240	5.644.600	35,3	5	15	86	72
	р. Кои	2	2	50	982.600	50,3	1	13	62	72
	р. Абакана	2	2	148	6.097.000	31,4	5	7	86	26
	р. Бянтегира	1	1	10	189.500	17,8	—	3	61	78
	р. Ситтикема	6	—	190	3.509.000	44,3	4	8	66	66
	Итого	35	17	1.174	27.345.650	39,0	29	6	74	47
Въ Усинскомъ округѣ:										
По системѣ:	р. Уса	3	2	72	1.442.700	44,4	1	29	54	—
	р. Юргонь	1	1	10	25.500	18,5	—	—	49	—
	р. Серлихъ	3	3	185	2.918.300	44,0	3	19	40	—
	Итого	7	6	267	4.386.500	44,0	5	9	47	—

Въ настоящее время, какъ видно, богатѣйшіе пріиски находятся по рѣкѣ Кои и въ системахъ р. Кизира и р. Ситтикема. Изъ 42 пріисковъ во всемъ краѣ только 23 разрабатывались самими владѣльцами, остальные же посторонними арендаторами; только на 11 пріискахъ получалось больше одного пуда золота и на 5 пріискахъ добыто золота меньше одного фунта; только на 13 пріискахъ содержаніе золота въ розсыпи превышало $\frac{1}{2}$ золотника, а на 23 пріискахъ было меньше $\frac{1}{3}$ золотника. На двухъ пріискахъ Минусинскаго округа

Спасопретворенскомъ и Троицкомъ добыто болѣе 5 пудовъ золота. Пріискъ Спасопретворенскій расположенный по р. Чибижеку и разрабатывающійся съ 1835 года въ настоящее время принадлежитъ Чибижекскому товариществу и разрабатывается частной компаніей (Мухинъ, Макридинъ и Окуловы), на немъ добыто золота 6 пудовъ 26 фун. 85 зол. при 225 рабочихъ изъ 2.545.600 пуд. промытаго песку, съ среднимъ содержаніемъ въ 1 золотникъ золота въ 100 пуд. песку; этотъ пріискъ является богатѣйшимъ во всемъ краѣ по содержанію росыпи, толщина золотосодержащаго пласта ея около 3 аршинъ, а торфоваго около 9 арш., значительная толщина торфоваго слоя очень затрудняетъ работу, чѣмъ и объясняется небольшое количество промытыхъ песковъ, въ среднемъ на одного рабочаго около 11.300 пудовъ. На пріискѣ Троицкомъ въ системѣ р. Абакана, принадлежащемъ товариществу Кузнецовыхъ и разрабатываемомъ самими владѣльцами, работало 139 рабочихъ и добыто золота 5 пуд. 6 фун. изъ 5.992.000 пуд. песку при среднемъ содержаніи $31\frac{5}{8}$ долей золота въ 100 пудахъ песку, толщина торфоваго пласта здѣсь значительно меньше всего около 2 аршинъ, а лежащаго подъ нимъ золотоноснаго около $2\frac{1}{2}$ аршинъ; несмотря на невысокое содержаніе золота добыча золота значительно легче, вслѣдствіе небольшой толщины торфа, такъ что на одного рабочаго приходится около 43.100 пудовъ промытаго песку. На одномъ только пріискѣ—Владиміровскомъ по р. Чибижеку (принадлежитъ компаніи Шишарина и Иванова, разрабатывается Родіоновымъ) добыча песку изъ подъ торфа производилась подземными работами, при 8 рабочихъ на немъ промыто всего 36.350 пудовъ песку, съ среднимъ содержаніемъ золота въ $10\frac{1}{2}$ долей, изъ котораго получено золота всего 39 золотниковъ. Изъ семи пріисковъ Усинскаго округа наиболѣе значительны по количеству добытаго золота три пріиска принадлежащіе Акціонерному обществу и разрабатываемые имъ же; на пріискѣ Ивановскомъ, по рч. Куртучикемъ притоку р. Уса, 22 рабочими промыто песку 526.800 пудовъ и получено золота 1 п. 20 зол., при значительномъ среднемъ содержаніи въ $70\frac{1}{3}$ доли золота; на пріискѣ Петропавловскомъ, по р. Серлихъ, получено золота 1 п. 25 фун. 68 зол. изъ 1.448.400 пудовъ песку промытаго 61 рабочимъ, при среднемъ содержаніи $41\frac{3}{4}$ доли золота; на пріискѣ Свято-Духовскомъ по р. Серлихъ 71 рабочимъ промыто 1.139.200 пудовъ песку и получено золота 1 п. 23 фун. 41 зол. при среднемъ содержаніи $51\frac{3}{4}$ доли; толщина золотоноснаго пласта росыпей на всѣхъ трехъ пріискахъ около сажени, а торфа около $2\frac{1}{2}$ —3 аршинъ.

Въ Канскомъ округѣ золотые пріиски естественно раздѣляются на двѣ отдѣльныхъ системы; первая важнѣйшая, находится въ крайней южной оконечности округа по бассейнамъ рѣкъ Кана, его лѣваго притока Агула и Бирюссы, и вмѣстѣ съ пріисками Нижнеудинскаго округа Иркутской губерніи по бассейну послѣдней рѣки, составляетъ такъ называемую Бирюссинскую систему; въ сѣверо-западной части округа пріиски другой значительно меньшей системы расположены по долинамъ многихъ рѣчекъ впадающихъ справа въ р. Енисей ниже устья притока его р. Кана до границы съ Енисейскимъ округомъ. Изъ золотоносныхъ рѣчекъ этой послѣдней системы, по которымъ разрабатываются или разрабатывались пріиски, слѣдуетъ назвать Островную, съ впадающимъ въ нее ключемъ Чирковскимъ, Малую Кузѣву, притокъ Б. Кузѣвой, съ впадающимъ въ нее ключемъ Каменнымъ, Осинovou, Большую и Малую Веснины съ ихъ притоками, Кинбирку и Сеначагу; по рч. М. Кузѣвой росыпи стали разрабатываться на одномъ пріискѣ съ 1847

года; добыча золота здѣсь никогда не была особенно значительной, а содержаніе золота въ розсыпяхъ вообще было крайне непостоянно, толщина золотоноснаго пласта не превышала 2 аршинъ, а торфоваго около 2—3 1/2 аршинъ. Пріиски Бирюссинской системы въ бассейнѣ р. Кана расположены по притокамъ его верхняго теченія и его значительнаго притока р. Агула, какъ-то рѣчкамъ Анжѣ, Тукшѣ, Янгѣ, Неготѣ, Янгозѣ, Колтормѣ и другимъ; пріиски въ бассейнѣ р. Большой Бирюссы (или р. Оны) расположены по верховьямъ ея самой, на значительной высотѣ въ отрогахъ хребта Эргикъ-Аргакъ-Тайга, изъ котораго сама рѣка беретъ начало, и по большинству ея притоковъ, изъ послѣднихъ назовемъ р. Малую Бирюссу, впадающую справа, съ притоками ррч. Черной и Бутурмой, впадающія слѣва р. Хорму съ притокомъ р. Унгурбеемъ, Янготу, Катышиндыгой, Большой и Малый Исселей, Большой и Малый Хорой и друг. Наибольшимъ богатствомъ отличаются розсыпи по р. Хормѣ, гдѣ прежде всего и были открыты, а еще болѣе по притоку ея р. Унгурбею; большинство розсыпей среди отроговъ горъ находится на значительной высотѣ превышающей 3.500 ф., а на нѣкоторыхъ пріискахъ достигающей почти 4.000 фут. надъ уровнемъ моря, почему въ пескахъ и почвѣ часто встрѣчается вѣчная мерзлота. Въ 1891 году въ Канскомъ и Нижнеудинскомъ округахъ разрабатывались 29 пріисковъ, дѣятельность которыхъ по бассейнамъ важнѣйшихъ рѣчекъ выразилась слѣдующими цифрами.

		Всего пріисковъ.	Изъ нихъ разрабатывающихся владѣльцами.	Рабочихъ.	Промысловъ пудовъ песку.	Среднее содерж. въ 100 п. песку доль золота.	Всего добыто золота			
							пуд.	фун.	зел.	дол.
По системѣ:	рч. Бол. Островной	2	1	73	1.799.000	34,8	1	28	2	—
	» М. Островной	1	1	10	64.500	14,5	—	1	1	—
	» Верхн. Сеначагъ	1	—	18	84.000	19,7	—	2	4	—
	ключа Зябочнаго	1	1	140	1.020.000	79,8	2	8	31	6
	рч. Посольной	1	—	25	352.350	12,5	—	4	77	—
	» М. Весниной	1	—	30	161.100	13,7	—	2	40	—
	» Осиновой	1	1	30	226.200	58,0	—	14	22	72
	Итого	8	4	326	3.707.150	45,0	4	20	81	78
По системѣ:	рч. Тукши	3	1	139	3.195.000	24,9	2	6	23	—
	» Б. и М. Бирюссы	13	5	499	19.911.950	25,5	13	31	34	88
	» Хормы	2	2	41	1.870.200	29,3	1	18	27	—
	» Унгурбея	3	2	45	1.988.350	34,3	1	34	4	72
		Итого	21	10	724	26.965.500	26,3	19	9	89
	Всего	29	14	1.050	30.672.650	29,0	23	30	75	46

Какъ видно, розсыпи по рѣчкамъ впадающимъ прямо въ р. Енисей и ихъ притокамъ вообще значительно богаче розсыпей Бирюссинской системы, въ послѣдней розсыпи по рр. Унгурбею и Хормѣ до сихъ поръ остаются наиболѣе богатыми. Только 14 пріисковъ изъ всѣхъ 29 разрабатывается самими владѣльцами, только на 9 пріискахъ получено больше 1 пуда золота и только на 5 пріискахъ содержаніе золота въ розсыпи превышаетъ 48 долей, а на 16 пріискахъ оно меньше 1/3 золотника. Богатѣйшій по количеству добытаго золота пріискъ Сергіевскій, въ системѣ рр. Б. и М. Бирюссы, при

надлежащій наслѣдникамъ Безносикова и разрабатываемый Переплетчиковымъ; въ лѣто 1891 года на немъ работало 160 рабочихъ и добыто золота 3 пуда 31 фун. 60 з. 40 д. изъ 6.734.500 пудовъ промытаго песку, при очень посредственномъ содержаніи золота въ 20 долей въ 100 пуд. песку, толщина золотоноснаго пласта тоже невелика всего около $1\frac{3}{4}$ аршина, а торфа около $2\frac{3}{4}$ арш. Наиболѣе богатые по содержанію золота въ розсыпи два пріиска Успенскій и Николае-Иннокентьевскій; на первомъ изъ нихъ, по р. Тукшѣ, принадлежащемъ Прейнъ и разрабатываемомъ владѣлицею, 15 рабочими промыто песку всего 246.200 пудовъ золота и получено 25 фун. 62 зол., при высокомъ въ настоящее время содержаніи золота въ среднемъ 1 золотникъ въ 100 пуд. песку, но при такомъ значительномъ содержаніи золота, толщина золотоноснаго пласта очень невелика всего около $1\frac{1}{2}$ аршина; на пріискѣ Николае-Иннокентьевскомъ по ключу Забочному, принадлежащемъ частной компаніи (Васильевъ, Воронцова и Ульянова) и разрабатываемомъ владѣльцами, при 140 рабочихъ въ лѣто 1891 года промыто 1.020.000 пудовъ песку и золота получено 2 п. 8 ф. 31 з. 6 д. при среднемъ содержаніи почти въ 80 долей, толщина золотоноснаго пласта около 3 арш., а торфа надъ нимъ около $4\frac{1}{2}$ арш.

Въ Енисейскомъ округѣ золотоносныя розсыпи, разрабатываемыя въ настоящее время, расположены направо отъ р. Енисея между впадающими въ него рѣками Ангарой и Средней Тунгуской по бассейну правыхъ притоковъ первой изъ нихъ, лѣвыхъ притоковъ второй рѣки и по бассейну р. Большаго Пита, притока р. Енисея, который и составляетъ границу двухъ системъ пріисковъ Сѣверной и Южной, такъ что лѣвые притоки его принадлежатъ послѣдней системѣ, а правые находятся въ Сѣверной.

Пріиски Южной системы расположены по бассейнамъ пяти рѣкъ: Каменки, Рыбной, Большой и Малой Мурожной и Татарки, впадающихъ въ р. Ангару справа, и по бассейнамъ рѣчекъ Горбилекъ, Б. Пенченга, Унтунгунъ, Аяхта, Кунтуякичъ, Кадра и М. Питъ, притоковъ рѣки Б. Питъ; изъ всѣхъ этихъ названныхъ рѣкъ особенно замѣчательны золотоносностью своихъ бассейновъ рѣки Каменка, Большая Мурожная, Б. Пенченга и Кадра. Въ р. Каменку справа впадаетъ р. Удерей, золотоносный бассейнъ которой настолько обширенъ и оказался настолько богатымъ со времени открытія розсыпей на немъ въ 1839 году, что по имени этой рѣки весь бассейнъ р. Каменки называется Удерейскимъ и даже всей южной системѣ пріисковъ дается названіе Удерейской; изъ другихъ притоковъ р. Каменки замѣчательна только рѣчка Ударонга. Рѣка Удерей беретъ начало изъ центрального горнаго узла всей южной системы, въ которомъ находятся верховья и большинства остальныхъ перечисленныхъ рѣчекъ; высота этого горнаго узла невелика, едва достигая 2.000 футъ надъ уровнемъ моря, тѣмъ не менѣе, какъ большинство прочихъ рѣчекъ, берущихъ въ немъ начало, такъ и р. Удерей имѣютъ характеръ чисто горныхъ рѣчекъ, быстры, мелководны и почти несудоходны; р. Удерей составляется изъ трехъ вершинъ Безымянки, Средней и Лѣвой, съ правой стороны въ него вливаются золотоносныя рѣчки Тактагайка, Шаулконъ, Большой Шааргонъ съ притокомъ Малымъ Шааргономъ, Урумокъ, Холма и Халдычитъ, а съ лѣвой Туктулаевка, Шалокитъ, Большая и Малая Пескины, Мамонъ, Ишимба, Юктакта, Арламкуръ, Гурахта и другія. Золотыя розсыпи въ долину самой р. Удерей никогда не были особенно богатыми и только правая вершина его рч. Безымянка отличалась богатыми и довольно широко-

залегаящими розсыпями. Въ настоящее время почти всѣ розсыпи по вершинамъ р. Удерей уже выработались и теперь разрабатываются или отвалы или борта старыхъ разрѣзовъ; по среднему теченію р. Удерей розсыпи достаточно богаты только подъ выносами впадающихъ золотоносныхъ рѣчекъ. Изъ этихъ послѣднихъ значительной золотоносностью отличаются рѣки Мамонъ, обѣ Пескины, Шааргонъ и Шаулконъ. Въ бассейнѣ р. Удерей прежде всего и были открыты розсыпи по р. М. Шааргону въ 1838 году поисковой партіей компаніи Рязановыхъ и Машарова, въ слѣдующемъ 1839 году поисковой партіей Мясникова были открыты розсыпи по р. Пескиной, въ томъ же году открыты золотоносныя долины рр. Мамона и Ишимбы; пріиски по р. Пескиной стали работаться съ 1840 года, а по р. Мамону только 1845 года, съ 1841 года стали разрабатываться розсыпи по рч. Безымянкѣ, правой вершинѣ р. Удерей. Рѣка Б. Мурожная беретъ начало изъ упомянутаго центрального удерейскаго горнаго узла и до впаденія въ р. Ангару имѣетъ около 100 верстъ теченія; справа въ нее впадаютъ золотоносныя рѣчки Талая, Верхняя и Нижняя Подголешныя и Натальевскій ключъ, берущія начало съ самаго высокаго пункта южной системы горы Гольца, достигающей 2.000 футь надъ уровнемъ моря, затѣмъ Чумбукли, Безымянка и Чикиль; съ лѣвой стороны впадаютъ рѣчки Боровая, Безымянная, Лѣвая вершина и Тюрепина. Розсыпи въ верховьяхъ р. Мурожной, въ долинѣ р. Боровой и по Натальевскому ключу были очень богаты, притомъ получаемое золото было очень высокой пробы отъ 92 до 93, выше удерейскаго, проба котораго достигаетъ только 91—92; ниже устья р. Н. Подгалешной розсыпи въ долинѣ Б. Мурожной уже крайне бѣдны содержаніемъ; въ настоящее время всѣ богатѣйшія здѣшнія розсыпи выработаны окончательно и даже отвалы перемыты не одинъ, а два и три раза. Розсыпи по р. Мурожной были открыты въ 1840 году поисковыми партіями купцовъ Шеголева, Кузнецова и Асташева и съ слѣдующаго же года началась разработка ихъ. Рѣка Малая Мурожная, текущая параллельно Большой, не отличается значительной золотоносностью; въ началѣ 80-тыхъ годовъ по верховьямъ двухъ впадающихъ въ нее ключей Афиногеновскаго и Ивановскаго разрабатывались розсыпи съ содержаніемъ 48—72 доли, довольно значительнымъ по настоящему времени, теперь же разработка ихъ прекратилась. Рѣка Татарка беретъ начало двумя вершинами изъ центрального горнаго узла; пріиски разрабатывались по ея лѣвой вершинѣ и по ея лѣвымъ притокамъ рѣчкамъ Безымянной съ притокомъ Золотымъ ключемъ, Индыглы и Мостовая съ притокомъ Лужки, болѣе богаты розсыпи по рч. Индыглы и Золотому ключу; здѣшнія розсыпи были открыты въ 1839 году, но болѣе подробно были изслѣдованы только съ 1854 года, когда началась и разработка ихъ. Рѣка Рыбная беретъ начало изъ невысокаго горнаго хребта, изъ котораго вытекаютъ также рѣчки: ея притокъ Большая Талая, Малый Шааргонъ и Ударонга; справа она принимаетъ въ себя рр. Большую Талую съ притокомъ Малой Талой, Кривляжную и Мостовую, а слѣва ррч. Авериху, Афонькину и три Киргитея, Большой, Средній и Малый; розсыпи были открыты прежде всего по р. Б. Талой въ 1838 году поисковой партіей компаніи Рязановыхъ и Машарова, которой отсюда же была открыта сосѣдняя рѣчка Малый Шааргонъ; пріиски здѣсь разрабатывались съ 1839 по 1864 годъ, когда за истощеніемъ были оставлены, въ 70-хъ годахъ купцомъ Матонинымъ были открыты новыя розсыпи достаточно богатыя и работы возобновились.

Рѣка Большой Питъ беретъ начало въ отрогахъ Питскаго горнаго хребта и до впаденія въ р. Енисей имѣетъ около 350 верстъ теченія, протекаетъ въ дикой и мало изслѣдованной мѣстности, долина его съ обѣихъ сторонъ окружена довольно высокими горами, мѣстами очень живописна, въ ширину имѣетъ отъ 400 сажень до версты. Лѣвые притоки р. Пита были перечислены выше, изъ нихъ особенной золотоносностью отличается бассейнъ р. Б. Пенченги. Последняя рѣка беретъ начало въ сѣверо-западныхъ склонахъ центральнаго горнаго удерейскаго узла двумя вершинами, отъ соединенія которыхъ рѣка имѣетъ около 80 верстъ длины до впаденія въ р. Питъ; справа въ нее вливаются золотоносныя рѣчки Малая Пенченга, съ притокомъ р. Тукляндой, Безымянка, Ивановка съ Петропавловскимъ ключемъ и другія, слѣва рѣчки Кочня съ Безымянкой, Тактагайка и два Оллонокона Большой и Малый. Открытіе росыпей было сдѣлано прежде всего по р. Оллонокону въ 1840 году поисковой партіей Демидовыхъ, съ слѣдующаго же 1841 года началась и разработка ихъ. Притоки р. Пита рѣчки Унтунгунъ и Аяхта съ притокомъ Кунтуякичемъ берутъ начало въ Аяхтинскомъ горномъ узлѣ, золотоносныя росыпи въ ихъ долинахъ, не особенно богатая, были открыты еще въ сороковыхъ годахъ, а разработка началась только съ конца пятидесятихъ годовъ. Въ рѣку Кадру, притокъ р. Пита, справа вливается рѣчка Нижній Севагликонъ съ впадающимъ въ него ключемъ Коровій Логъ; здѣшнія росыпи, съ среднимъ содержаніемъ около 48 долей, разрабатываются съ начала шестидесятихъ годовъ. Изъ другихъ золотоносныхъ рѣчекъ системы р. Б. Пита можно упомянуть еще рѣчки Тужимо и Бурему, впадающія въ р. Горбилекъ справа. Въ 1891 году въ Южной системѣ разрабатывалось всего 138 приисковъ, изъ нихъ въ бассейнѣ р. Каменки, по рр. Ударонгъ, Удерею и притокамъ послѣдняго, 77 приисковъ, въ бассейнѣ Б. Мурожной 31 приискъ, р. Татарки—3 прииска, р. Рыбной—9 приисковъ и въ бассейнѣ лѣвыхъ притоковъ р. Пита 18 приисковъ, дѣятельность всѣхъ этихъ приисковъ въ 1891 году выразилась слѣдующими цифрами:

	Всего приисковъ.	Изъ нихъ разрабатывающихся владѣльцами.	Рабочихъ.	Промысловъ по песку.	Среднее содержаніе въ 100 п. песку доль золота.	Всего добыто золота.													
						пуд.	фун.	зол.	дол.										
Притоки р. Каменки:	24	9	819	22.002.665	30,4	18	4	90	10										
										р. Удерея	1	—	65	2.360.000	23,0	1	18	30	—
Главные лѣвые притоки Удерея:	24	5	861	27.315.000	24,9	18	18	26	12										
										рч. Тукталаевка	2	1	65	1.647.000	27,4	1	9	—	48
										» Шалокитъ	3	1	50	729.600	30,5	—	24	13	—
										» Б. и М. Пескины	4	—	180	6.219.400	27,6	4	26	36	36
										» Мамонъ	13	3	406	12.955.000	25,2	8	34	45	24
» Ишимба	2	—	160	5.764.000	19,9	3	4	27	—										
Итого	24	5	861	27.315.000	24,9	18	18	26	12										
Главные правые притоки Удерея:	28	7	518	13.950.790	22,6	8	22	37	63										
										р. Тактагайка	2	1	95	3.220.300	29,3	2	22	22	48
										» Б. и М. Шаулконъ	7	—	133	2.675.890	24,1	1	29	95	24
										» Б. и М. Шааргонъ	16	5	250	7.681.200	18,6	4	2	73	87
										» Урумокъ	2	1	30	215.000	24,3	—	5	65	—
» Халдычитъ	1	—	10	158.400	10,0	—	1	69	—										
Итого	28	7	518	13.950.790	22,6	8	22	37	63										

	Всего при- сковъ.	Изъ нихъ разра- ботывающихся владѣльцами.	Рабочихъ.	Промыто пу- довъ.	Среднее содерж. въ 100 п. песку доля золота.	Всего добыто золота.				
						пуд.	фун.	зол.	дол.	
р. Б. Мурожная . . .	26	7	1.097	46.892.500	35,0	43	8	38	52	
» Боровая	4	—	365	7.649.300	57,9	12	—	47	48	
» Вер.Подчалешная	1	—	15	97.200	17,9	—	1	85	—	
Итого	31	7	1.477	54.639.000	37,3	55	10	75	4	
р. Татарка	2	1	25	428.100	25,7	—	11	92	—	
» Индыглы	1	—	40	1.471.000	48,0	1	36	57	—	
Итого	3	1	65	1.899.100	43,0	2	8	53	—	
р. Рыбная	6	1	180	6.570.050	24,9	4	17	32	48	
» Киргитей	2	1	20	128.000	44,1	—	6	12	—	
» Захарова	1	—	40	840.000	13,0	—	11	84	—	
Итого	9	2	240	7.538.050	23,9	4	35	32	48	
Система лѣвыхъ притоковъ рѣки Большаго Пита:	р. Тужимо	2	1	25	39.976	59,3	—	2	54	72
	» Унгунгунь	3	1	58	1.829.800	31,3	1	22	23	—
	» Бурема	1	—	?	30.000	21,8	—	—	68	—
	» Ниж.Севагликонъ	3	1	90	2.532.000	33,7	2	12	47	—
	» Б. и М. Пенченги	6	1	140	4.815.300	22,8	2	39	16	—
	» Туклянда	1	—	20	600.000	25,3	—	16	55	—
» Кочня	1	1	10	170.000	16,7	—	3	7	—	
» Оллоноконъ	1	—	20	407.000	60,0	—	26	47	—	
Итого	18	5	363	10.424.076	28,6	8	3	29	72	
В с е г о	138	36	4.408	140.128.681	30,7	117	1	86	17	

Наиболѣе богатой, какъ по количеству присковъ и рабочихъ, такъ и по количеству промытыхъ песковъ и полученнаго золота, является собственно Удерейская система присковъ въ бассейнѣ р. Каменки, а за нею бассейнъ р. Б. Мурожной, розсыпи котораго вмѣстѣ съ тѣмъ въ настоящее время оказываются вообще наиболѣе богатыми по содержанію золота, третье мѣсто занимаетъ бассейнъ лѣвымъ притоковъ р. Б. Пита; всѣ Удерейскія розсыпи обѣднѣли сравнительно съ первоначальнымъ періодомъ ихъ разработки въ сороковыхъ годахъ приблизительно разъ въ шесть или около, среднее содержаніе ихъ въ настоящее время ниже, чѣмъ всѣхъ остальныхъ розсыпей, кромѣ находящихся въ бассейнѣ р. Рыбной; розсыпи бассейна правыхъ притоковъ р. Удерей замѣтно богаче, чѣмъ его лѣвыхъ притоковъ. Изъ всѣхъ 138 присковъ только 36 или 26% разрабатываются самими владѣльцами, а остальные работаются арендаторами, замѣчательно, что даже всѣ значительнѣйшіе по количеству добываемаго золота приски находятся въ арендѣ, они перечислены ниже. Изъ всѣхъ 138 присковъ на 102 добывалось меньше 1 пуда золота, въ томъ числѣ на 60 меньше 10 фунтовъ, а изъ нихъ на 8 меньше 1 фунта золота, всего на 15 прискахъ получено больше, чѣмъ по 2 пуда золота; только на 17 прискахъ розсыпи были съ содержаніемъ золота болѣе 48 долей, въ томъ числѣ только одинъ прискъ, на которомъ содержаніе превышало 72 доли; значительнѣйшая часть присковъ, именно—83, имѣла

розсыпи съ среднимъ содержаніемъ отъ 20 до 48 долей, изъ нихъ 50 присковъ съ содержаніемъ отъ 20 до 32 долей, на 36 прискахъ т. е. 26⁰/₁₀ всего числа содержаніе розсыпей было меньше 20 долей. Наиболѣе богаты въ настоящее время по количеству добываемаго золота 4 приска: дополнительный участокъ къ Прокопьевскому приску, приски Александровскій, Николаевскій и Ильинскій, изъ которыхъ на одномъ первомъ добыто свыше 11¹/₂ пудовъ золота, на двухъ слѣдующихъ болѣе чѣмъ по 6 пудовъ, а на послѣднемъ около 5 пудовъ. Дополнительный участокъ Прокопьевскаго приска, по р. Талой, притока Б. Мурожной, принадлежитъ частной компаніи Боровкова, Леманъ и наслѣдникомъ Асташева и разрабатывается послѣдними; при 220 рабочихъ въ лѣто 1891 года промыто значительное количество песку 11.032.500 пудовъ, изъ котораго, при среднемъ содержаніи въ 38 доль, получено всего золота 11 п. 26 ф. 71 в., толщина золотоноснаго пласта очень значительна достигая почти 5¹/₂ аршинъ, равно какъ и торфоваго надъ нимъ около 6¹/₂ аршинъ; на прискѣ Александровскомъ по р. Боровой, притоку р. Б. Мурожной, принадлежащей товариществу «Зауралье» и разрабатываемомъ компаніей Базилевскаго, Ратькова-Рожнова и Черемныхъ, добыча золотоноснаго песку производилась подземными работами, при 230 рабочихъ въ лѣто было промыто песку 4.214.400 пудовъ при среднемъ высокомъ содержаніи въ 66 доль золота и получено послѣдняго 7 п. 24¹/₈ фунта, толщина золотоноснаго пласта около 3 аршинъ, но торфовой пластъ надъ нимъ достигаетъ 7 аршинъ въ толщину, почему съ 1890 года выемка песку стала производиться подземными работами. Прискъ Николаевскій, по р. Б. Мурожной, принадлежитъ О. Сидоровой и разрабатывается Переплетчиковымъ, толщина торфа около 3 аршинъ, а золотосодержащаго пласта около 2 аршинъ при среднемъ содержаніи около 32 долей золота въ 100 пудовъ песку, 130 рабочими въ лѣто 1891 года промыто было 7.171.000 пудовъ песку и получено золота 6 пуд. 9 фун. По той же р. Б. Мурожной на прискѣ Ильинскомъ съ 2 дополнительными участками, принадлежащемъ компаніи Каливиной-Шушляевой и разрабатываемомъ наслѣдниками Асташева, промыто песку 120 рабочими 5.957.000 пудовъ, а золота получено 4 п. 36 фун. 3 в. 52 д. при среднемъ содержаніи около 30 долей; толщина торфа по отношенію къ золотоносному пласту очень значительна, достигая 10 аршинъ, тогда какъ толщина втораго всего около 3 аршинъ. Прискъ Лилипутъ, по р. Боровой, богатѣйшій по содержанію золота въ розсыпи изъ всѣхъ присковъ южной системы, принадлежитъ П. Гудкову и разрабатывается наслѣдниками Асташева; золотоносный пластъ толщиною около 3 аршинъ залегаетъ крайне глубоко: пластъ торфа надъ нимъ достигаетъ 23 аршинъ въ толщину, вслѣдствіе этого количество промытаго песку крайне незначительно, 115 рабочими въ лѣто 1891 года промыто всего 697.000 пудовъ песку, т. е. всего около 6.100 пудовъ на одного рабочаго, а золота получено 1 п. 16 ф. 94 в. при среднемъ содержаніи около 77 долей золота въ 100 пудахъ промытаго песку. При развѣдкахъ новыхъ розсыпей на двухъ прискахъ по рр. Тужимо и Нижн. Севагликону получено было золота 89¹/₄ золотниковъ, содержаніе же розсыпей точно не опредѣлено.

Въ сѣверной системѣ присковъ Енисейскаго округа золотыя розсыпи расположены по двумъ отдѣльнымъ рѣчнымъ бассейнамъ; одна часть по правымъ притокамъ р. Б. Пита, каковы рѣки Чирымба, Таврикуль, Понимба, Вегуда, Брянка, двѣ Каитбы, Безымянка, Юлами, Каменка, другая по бас-

сейну притока Подкаменной Тунгуски рѣки Вельме и впадающихъ въ послѣднюю рѣкъ Чапа и Тея, по бассейну притока которой, рѣки Енашимо, расположена обширная и богатѣйшая въ свое время система золотыхъ розсыпей во всемъ округѣ. Рѣка Чиримба беретъ начало изъ довольно высокаго горнаго узла, въ которомъ наивысшая точка гора Полканъ достигаетъ высоты до 2.600 футь надъ уровнемъ моря, справа принимаетъ въ себя притокъ рч. Халмырь, а слѣва рѣчки Еруды, съ притокомъ р. Талой, Вангашу и нѣсколько другихъ; золотоносность самой р. Чиримбы и рѣкъ Еруды и Талой очень незначительна, только бассейнъ р. Вангаши, особенно ниже впаденія въ нее рч. Актолика, значительно богаче. Изъ притоковъ р. Вангаши только въ долинѣ упомянутаго Актолика, впадающаго въ нее справа, находятся болѣе богатая розсыпи, другіе же ея притоки, какъ напр., правые Конунгли или Уксигли, Кококо, Шевандакъ, и лѣвыя Когня, Турма, Безымянка, имѣютъ въ своихъ долинахъ розсыпи только очень бѣдныя по содержанію золота. Рѣчка Актоликъ беретъ начало двумя вершинами въ довольно высокомъ горномъ хребтѣ, наивысшая точка котораго Каламинская или Источная гора достигаетъ высоты около 2.800 футь надъ уровнемъ моря; этотъ хребетъ служитъ водораздѣломъ между бассейномъ р. Вангаши и р. Калами, притока Енашимо. Обѣ рѣчки Актоликъ и Вангаша были открыты въ 1839 году поисковой партіей Зотовыхъ, разработка розсыпей по рч. Актолику началась съ 1841 года, а по р. Вангашѣ только съ 1847 года; на первой изъ нихъ въ концѣ сороковыхъ годовъ были открыты богатѣйшія розсыпи, которыя и были скоро выработаны. По рч. Маяконъ, притоку р. Еруды и по рч. Таврикуль притоку р. Б. Пита также разрабатывались не особенно богатая розсыпи. Розсыпи прочихъ упомянутыхъ притоковъ р. Б. Пита, какъ-то рр. Понимбы, Вегуды съ притокомъ Камеро, и другихъ, также никогда не были особенно богатыми, хотя тѣмъ не менѣе разрабатывались, разрабатываются и теперь. рѣка Вельме, впадающая въ Среднюю Тунгуску, принимаетъ слѣва два притока: рѣки Чапу и Тею, бассейнъ этой послѣдней, особенно ея притока р. Енашимо, отличается и до сихъ поръ значительной золотоносностью во всей сѣверной системѣ. Рѣка Тея беретъ начало двумя вершинами, лѣвой и правой, называемой р. Тырында, изъ того же водораздѣльнаго хребта, изъ котораго вытекаютъ рѣки Чиримба, Понимба, Брянка и р. Енашимо; справа въ нее впадаютъ рѣчки Курепа, Гремучій Ключъ, Малая Огне и Енашимо, слѣва рѣки Нойба, Негота, Мадура, Парный Ключъ, никогда не замерзающій зимой, Оллончимо и другія; золотоносность долины самой р. Теи весьма невелика и только розсыпи въ долинахъ притоковъ ея значительно богаче; изъ названныхъ притоковъ, кромѣ важнѣйшаго именно р. Енашимо, особенно замѣчательны рѣчки Нойба, Оллончимо и Огне. Рѣка Енашимо, важнѣйшая во всей сѣверной системѣ пріисковъ, вытекаетъ изъ упомянутаго центрального горнаго водораздѣла всей этой системы; лѣвые притоки рѣки золотоносны вообще въ очень слабой степени, за исключеніемъ трехъ ключей Татьянаинскаго, Маремьянинскаго и Борисовскаго, всѣ же правые притоки р. Енашимо суть наиболѣе значительныя золотоносныя рѣки сѣверной системы, таковы Калами, съ притокомъ Севагликономъ, Дытынъ, Дюбкошъ съ притокомъ Чубкошемъ, Огне, Оллоноконъ, Безымянка, Малая Гурахта, Большой и Малый Количиканы. Золотыя розсыпи по самой р. Енашимо залегаютъ въ ея верховьяхъ и въ среднемъ теченіи, особенно значительнымъ содержаніемъ золота никогда не отличались, но очень удобны для промывки и имѣютъ значительное распростра-

неніе; открыты были въ началѣ 40-хъ годовъ, а разработка началась только съ 1852 года, послѣ новаго и болѣе основательнаго ихъ изслѣдованія. Рѣка Калами, главный притокъ р. Енашимо, вытекаетъ изъ горнаго хребта, водораздѣльнаго съ бассейномъ р. Актолика, изъ притоковъ ея замѣчательны лишь впадающіе справа рѣчка Севагликонъ и ключъ Никольскій; розсыпи по этому послѣднему, а также и по Севагликону были нѣкогда богатѣйшими, а за ними розсыпи въ верховьяхъ долины самой рѣки Калами. Система приисковъ на этихъ трехъ рѣчкахъ въ сороковыхъ годахъ была замѣчательнѣйшею по количеству добытаго золота, да и въ настоящее время несмотря на то, что всѣ богатѣйшія розсыпи уже давно выработаны, она остается первою по числу работающихъ приисковъ; открыты здѣшнія розсыпи и разработка на нихъ началась съ 1842 года. Притоки р. Калами рѣчки Дытынь и Дюбкошъ открыты были въ 1840 году, но разрабатываться стали только съ пятидесятихъ годовъ; розсыпи оказались съ большимъ содержаніемъ золота и по рѣчкѣ Дытыну очень трудномывкими, почему въ значительной части сохранились и до настоящаго времени, тогда какъ на рѣчкѣ Дюбкошъ наиболѣе богатая розсыпь уже выработана. Также выработаны почти всѣ розсыпи по верховьямъ рѣчки Огне и по ея среднему теченію, отличавшіяся нѣкогда высокимъ содержаніемъ золота, разрабатывавшіяся съ 1845 года. Розсыпи по рѣчкѣ Оллонокону, впадающей въ р. Енашимо открыты въ 1841- г. и разрабатываются съ 1845 года, но съ продолжительными промежутками, такъ какъ розсыпи богатая содержаніемъ золота находились только мѣстами. Изъ другихъ золотоносныхъ рѣчекъ сѣверной системы можно упомянуть еще только рѣчку Чангисанъ, притокъ р. Чаны, розсыпи по которой вообще очень небогаты, въ настоящее время разрабатывается только одна розсыпь по ключу впадающему въ эту рѣчку; кромѣ того на р. Гаревкѣ прямо впадающей въ р. Енисей въ 1843 году были открыты розсыпи, однако тоже не изъ богатыхъ. Въ 1891 году въ сѣверной системѣ работали всего 104 прииска, изъ нихъ 77 по бассейну р. Енашимо съ ея притоками, 8 по другимъ тремъ важнѣйшимъ притокамъ р. Теи и 15 по системѣ правыхъ притоковъ р. Бол. Пита; дѣятельность этихъ приисковъ выразилась въ слѣдующихъ цифрахъ:

	Всего приисковъ.	Изъ нихъ разрабатывающихся владѣльцами.	Рабочихъ.	Промысловъ пудъ песку.	Среднее содерж. въ 100 п. песку доль золота.	Всего добыто золота.				
						пуд.	фун.	зол.	дол.	
Въ басс. правыхъ притоковъ р. Б. Пита:	р Вангаша	6	3	156	4.731.500	39,4	5	2	20	—
	» Актоликъ	7	2	174	5.988.800	16,9	2	30	3	—
	ключъ впад. въ р. Понимбу	1	1	12	326.000	15,7	—	5	55	—
	р. Камеро	1	—	10	30.000	34,2	—	1	11	—
	Итого	15	6	352	11.076.300	26,5	7	38	89	—
Въ басс. сейнѣ р. Енашимо:	по рч. Енашимо	17	4	827	23.495.700	34,1	21	30	35	44
	» » Калами	23	9	484	14.967.550	21,8	8	33	45	73
	» » Севагликону	10	2	298	8.553.400	31,9	7	5	63	9
	» » Дюбкошъ	6	—	137	3.650.000	50,5	5	—	10	18
	» » Оллонокону	4	1	108	2.496.500	32,8	2	9	—	18
	» » Дытыну	10	5	514	12.305.700	36,6	12	8	59	—
	» » Огне	7	2	245	7.699.200	38,8	8	4	42	54
Итого	77	23	2.613	73.168.050	32,9	65	11	64	24	

	Всего прис- ковъ.	Изъ нихъ разра- батывающихся владѣльцами.	Рабочихъ.	Промыто пу- довъ песку.	Среднее содерж. въ 100 п. песку доля золота.	Всего добыто золота.				
						пуд.	фун.	зол.	дол.	
Прочіе притоки р. Теи:	{ по рч. Оллончимо > > Нойба > > Огне	2	1	40	1.029.000	24,0	—	26	76	72
		4	2	145	2.445.000	31,2	2	2	62	24
		2	—	32	904.800	12,0	—	11	74	24
	Итого	8	3	217	4.375.800	25,5	3	1	21	24
По ключу впад. въ р. Чангисанъ . .	1	1	25	375.400	35,2	—	13	21	24	
> рч. Гаревкѣ	3	2	49	807.600	25,5	—	22	33	88	
	В с е г о	104	35	3.256	89.803.150	31,7	77	7	37	64

Какъ видно изъ таблицы, среднее содержаніе разрабатываемыхъ розсыпей крайне невелико, такъ среднее содержаніе въ розсыпяхъ системы Енашимскихъ присковъ есть наивысшее, но не превышаетъ 33 долей, т. е. всего на 1,3 доли выше средняго по всей сѣверной системѣ, да и вообще, если исключить изъ счета розсыпи по рѣчкѣ Дюбкошъ, гдѣ среднее содержаніе около 50¹/₂ долей, и давно выработанныя розсыпи по рѣчкамъ Актолику, Огне, притоку р. Теи, и ключу впадающему въ р. Понимбу, съ очень низкимъ содержаніемъ золота, то среднее содержаніе всѣхъ остальныхъ розсыпей довольно однообразно, колеблясь отъ 21,8 до 39,4 долей. Изъ всѣхъ 104 присковъ сѣверной системы только 35 разрабатываются самими владѣльцами, т. е. только ¹/₃ часть, однако нѣсколько больше, чѣмъ въ южной системѣ, и здѣсь также какъ и въ южной системѣ всѣ приски наиболѣе значительные по количеству добываемаго золота находятся въ арендѣ, за исключеніемъ лишь одного. Изъ всѣхъ 104 присковъ только на 22 получалось больше 1 пуда золота, на 46 прискахъ меньше 10 фунтовъ, на 16 прискахъ содержаніе розсыпей превышало ¹/₂ золотника и только на 2 превышало ³/₄ золотника, а на 32 не достигало 20 долей. На 4 прискахъ Александровскомъ, Гавриловскомъ, Отрадномъ и Николаевскомъ добыто болѣе чѣмъ по 4—6 пудовъ на каждомъ; на прискѣ Александровскомъ по р. Дытыну, принадлежащемъ товариществу братьевъ Востротиныхъ и разрабатываемомъ владѣльцами, при 175 рабочихъ въ лѣто 1891 года добыто 6 п. 33 ф. 85 зол. золота изъ 6.854.000 пудовъ промытаго песку при среднемъ содержаніи около 36 долей; толщина золотоноснаго пласта довольно значительна достигая 4¹/₂ аршина, но залегаетъ очень глубоко: толщина торфа надъ нимъ около 12 арш.; прискъ Гавриловскій, по рѣчкѣ Огне, впадающей въ р. Енашимо, принадлежитъ компаніи Рязановыхъ, Кытманова и опеки Машарова и разрабатывается И. П. Кытмановымъ, при 107 рабочихъ при немъ промыто песку 3.732.000 пудовъ и получено золота 5 п. 15 ф. 70 з. при высокомъ среднемъ содержаніи около 53¹/₂ долей, разрабатываемая здѣсь золотоносная розсыпь достигаетъ очень большой толщины доходящей до 17 аршинъ, при толщинѣ торфа надъ ней около 9 аршинъ; прискъ Отрадный, по рѣчкѣ Севагликону, наслѣдниковъ Малевинскаго, далъ 4 п. 3 ф. 31 зол. золота изъ 3.246.000 пудовъ песку промытаго 113 рабочими, среднее содержаніе розсыпи около 46 долей,

толщина около 2¹/₂ аршинъ, а торфа около 6 арш.; на приискѣ Николаевскомъ, по р. Енашимо, принадлежащемъ графу Ламсдорфу и разрабатываемомъ компаніей Черкасова и Латкина получено золота 4 п. 5 ф. 44¹/₂ зол. изъ 2.755.200 пудовъ песку при 78 рабочихъ, среднее содержаніе очень высоко около 55 долей, но толщина розсыпи невелика около 1¹/₂—2¹/₂ арш. а торфа 4—6 арш. Изъ приисковъ, въ которыхъ розсыпи отличаются наивысшимъ содержаніемъ золота надо назвать два: Усть-Каламинскій, по р. Калами и Борисовскій, по р. Дытыну; на первомъ принадлежащемъ компаніи наслѣдниковъ Бенардаки и разрабатываемомъ Полежаевымъ, при 40 рабочихъ получено золота 1 п. 5 ф. 14 зол. изъ 516.000 промытаго песку при среднемъ содержаніи 80 доль, толщина розсыпи не превышаетъ 2 арш., а торфа около 6 аршинъ; на Борисовскомъ приискѣ, принадлежащемъ И. П. Кытманову и разрабатываемомъ владѣльцемъ, 159 рабочими промыто песковъ 727.800 пудовъ и получено золота 1 п. 18 ф. 50¹/₂ зол. при среднемъ содержаніи около 74 долей, розсыпь толщиною около 4 аршинъ залегаетъ подъ слоемъ торфа достигающаго 15 аршинъ.

Чтобы покончить съ описаніемъ дѣятельности приисковъ въ обѣихъ системахъ Енисейскаго округа и добычи на нихъ золота изъ розсыпей, необходимо отдѣльно упомянуть о разработкѣ на многихъ приискахъ обѣихъ системъ старыхъ отваловъ, т. е. тѣхъ сравнительно болѣе бѣдныхъ частей нѣкогда богатѣйшихъ розсыпей, выработанныхъ въ прошлое время, которыя тогда были брошены какъ нестоющія разработки; между тѣмъ многіе изъ такихъ отваловъ оказались содержащими золото въ размѣрахъ близкихъ къ среднему содержанію вообще разрабатываемыхъ въ настоящее время розсыпей, въ иныхъ же случаяхъ, и притомъ нерѣдкихъ, даже превышающихъ его, а потому теперь естественно и обратились къ разработкѣ ихъ, которая можетъ приносить въ противоположность прошлому барышъ не слишкомъ ужъ меньшій съ сравнительно съ тѣмъ, что приноситъ разработка большинства свѣжихъ теперешнихъ розсыпей; разработка отваловъ явленіе характерное для настоящей золотопромышленности, но вмѣстѣ съ тѣмъ она является прекрасной иллюстраціей для характеристики прошлой золотопромышленности и ея приемовъ разработки. За 4 года 1888—1891 гг. дѣятельность приисковъ работавшихъ на старыхъ отвалахъ выразилась слѣдующими числами:

	Число приисковъ.	Промыто пудовъ песку.	Получено всего золота:				Среднее содержаніе.	Приисковъ съ среднимъ содержаніемъ:			
			пуд.	фун.	зол.	дол.		меньше 15 дол.	15—32 д.	32—48 д.	свыше 48 дол.
Въ южной системѣ:											
1888 года	21	13.817.800	5	28	72	57	15,2	6	14	—	1
1889 „	10	6.070.400	3	2	50	63	18,6	3	7	—	—
1890 „	26	18.681.752	11	36	69	9	23,5	5	17	3	1
1891 „	31	20.184.200	14	17	18	68	26,3	7	16	8	—
Въ сѣверной системѣ:											
1888 года	27	12.852.560	5	6	71	72	14,8	15	5	4	3
1889 „	25	13.520.500	3	37	83	87	13,8	12	7	4	2
1890 „	15	5.917.100	2	16	22	51	15,0	8	4	1	2
1891 „	12	7.460.400	3	3	82	66	15,3	5	6	—	1

Въ среднемъ за четырехлѣтіе въ южной системѣ разрабатывалось на старыхъ отвалахъ 15,4⁰/₀ всѣхъ приисковъ, а въ сѣверной—18,4⁰/₀, но въ первой число приисковъ увеличивалось, если не считать 1889 года, а въ послѣдней уменьшалось, такъ что въ послѣдній 1891 годъ въ южной системѣ уже 22¹/₂⁰/₀ приисковъ разрабатывали старые отвалы, а въ сѣверной только 11¹/₂⁰/₀; количество золота, добытаго за 4 года на старыхъ отвалахъ въ южной системѣ, составляло 7,5⁰/₀ всего полученнаго въ ней золота, а въ сѣверной только 4,2⁰/₀, за послѣдній 1891 годъ въ южной системѣ 12,3⁰/₀, а въ сѣверной 4,0⁰/₀; въ такомъ же отношеніи измѣнилось и количество промытаго песку. Среднее содержаніе золота въ разрабатываемыхъ отвалахъ въ южной системѣ всѣ четыре года возрастало и въ послѣдній равнялось 26,3 д., т. е. всего на 4,4 доли ниже средняго за этотъ годъ по всей системѣ; въ сѣверной системѣ содержаніе значительно меньше, всего около 15 долей, т. е. приблизительно вдвое меньше средняго по всей системѣ, почему разработка отваловъ въ сѣверной системѣ, меньше развита, сравнительно съ южной. Тѣмъ не менѣе не только въ южной, но и въ сѣверной системѣ, въ послѣдней даже чаще, встрѣчаются отвалы съ содержаніемъ золота превышающимъ среднее по обѣимъ системамъ, т. е. 31 дол. и даже ¹/₂ золотника; такъ въ 1888 году въ сѣверной системѣ на приискѣ Ивано-Дмитріевскомъ (принадлежалъ Черемныхъ, разрабатывался Базилевскимъ) по р. Енашимо разрабатывался отвалъ съ содержаніемъ 1 з. 17¹/₂ д. золота въ 100 пудахъ песку, послѣдняго было промыто только 26.700 пудовъ и золота получено 3 ф. 28 зол., въ томъ же году по той же рѣчкѣ на приискѣ Петропавловскомъ (К⁰-ни Пенской, разрабатывался Базилевскимъ) разрабатывался отвалъ съ содержаніемъ 83¹/₆ доли и изъ 12.000 пудовъ песку вымыто золота 1 ф. 8 зол.; въ 1889 году въ сѣверной системѣ на приискѣ Царскосельскомъ (разрабатывался владѣльцемъ Тарасовымъ) по рѣчкѣ Дулижмо въ бассейнѣ р. Енашимо былъ найденъ отвалъ, содержаніе котораго было около 87³/₇ долей, хотя самый отвалъ оказался небольшимъ: промыто всего 2.800 пудовъ песку и золота получено 25¹/₂ золотниковъ. Въ 1890 году въ сѣверной системѣ на приискѣ Николаевскомъ въ бассейнѣ рѣчки Понимбы (разрабатывался владѣльцемъ Кытмановымъ) найденъ и разработанъ отвалъ съ содержаніемъ 94¹/₃ долей, получено золота 7 фунтовъ изъ 68.400 пудовъ песку, а въ южной системѣ въ тотъ же годъ разработанъ отвалъ съ содержаніемъ 95²/₃ долей на приискѣ Екатерининскомъ (Тонконоговой) по р. Удерею, золота получено 15 ф. 43 зол. изъ 148.800 пудовъ песку. Въ южной системѣ на приискѣ Спасскомъ въ бассейнѣ рѣчекъ Б. и М. Пескиныхъ (разрабатывается компаніей Лыскова и Урбановичъ, въ 1890 году принадлежалъ компаніи Булычевой и Занадворовой, а въ слѣдующемъ перешелъ во владѣніе къ товариществу «Зауралье») съ 1890 года разрабатываются старые отвалы, въ этомъ году получено золота 3 п. 21 ф. 59 з. изъ 5.399.900 пудовъ промытаго песку при содержаніи 24³/₅ доли, а въ слѣдующемъ 1891 году получено 3 п. 34 ф. 36 з. изъ 4.962.000 пудовъ песку при среднемъ содержаніи 28³/₅ доли; на приискѣ Крестовоздвиженскомъ по р. Б. Мурожной (принадлежитъ компаніи Кузнецовой и наслѣдниковъ Щеголева, разрабатывается владѣльцами) также съ 1890 года разрабатываются старые отвалы и въ этомъ году получено золота 2 п. 12 ф. 61 з. изъ 3.040.000 пудовъ песку при среднемъ содержаніи 28¹/₁₂ долей, а въ 1891 году 2 п. 11 ф. 92 з. изъ 2.480.000 пудовъ песку при среднемъ содержаніи 34¹/₆ доли. Этихъ примѣровъ за 4 послѣдніе года достаточно, чтобы видѣть, насколько небрежно

производилась добыча золота въ прошлое время; подобныхъ брошенныхъ отваловъ, заваленныхъ торфомъ, эфелямя и гальками, еще много лежитъ найденными и они можетъ быть даже и навсегда останутся потерянными для разработки.

Въ слѣдующей табличкѣ дается распредѣленіе приисковъ въ 1891 г., въ каждомъ округѣ отдѣльно. по общему количеству добываемаго золота и среднему содержанию его въ розсыпяхъ, а въ томъ числѣ приисковъ, разрабатываемыхъ самими владѣльцами ихъ, отдѣльно подъ рубрикою владѣльческихъ:

	Енисейскій		Минусинскій.	Ачинскій		Канскій и Нижнеудинскій		Усинскій		Красноярскій		Всего въ губерніи						
	южная сист.			сѣвер. сист.		всѣхъ.	влад.	всѣхъ.	влад.	всѣхъ.	влад.	всѣхъ.	влад.	всѣхъ.	влад.			
	всѣхъ.	влад.		всѣхъ.	влад.													
Всего приисковъ	138	36	104	35	35	17	33	18	29	14	7	6	3	2	349	128		
Съ содержаніемъ въ 100 п. песку долей золота:	меньше 8 долей		1	—	—	—	1	1	—	—	—	—	—	—	2	1		
	8 — 19 „		35	7	32	7	8	3	16	9	5	1	1	—	—	97	27	
	20 — 31 „		50	9	28	11	12	5	8	3	11	5	2	2	1	112	36	
	32 — 47 „		33	16	28	12	4	2	5	4	8	5	2	2	2	82	42	
	48 — 71 „		16	3	14	4	10	7	2	1	3	1	2	2	—	47	18	
	72 — 95 „		1	—	2	1	1	—	1	—	1	1	—	—	—	6	2	
	1 — 2 золотниковъ		—	—	—	—	—	—	—	—	1	1	—	—	—	1	1	
неизвѣстно (при развѣдк.)		2	1	—	—	—	—	—	—	—	—	—	—	—	2	1		
Приисковъ, на которыхъ получено всего золота:	меньше 1 фунт.		8	2	2	1	3	2	6	4	—	—	2	1	—	21	10	
	1 — 10 „		52	17	44	10	13	6	10	5	7	2	—	—	2	1	128	41
	11 — 20 „		21	5	20	10	3	1	5	3	8	3	1	1	—	58	23	
	21 — 40 „		21	6	16	8	8	4	4	3	5	4	1	1	1	56	27	
	1 — 2 пуд.		21	2	14	5	6	3	5	1	5	3	3	3	—	54	17	
	2 — 3 „		8	4	1	—	—	—	1	1	3	2	—	—	—	13	7	
	3 — 4 „		3	—	3	—	—	—	—	—	1	—	—	—	—	7	—	
	4 — 5 „		1	—	2	—	—	—	—	—	—	—	—	—	—	3	—	
	5 — 6 „		—	—	1	—	1	1	2	1	—	—	—	—	—	4	2	
	6 — 7 „		1	—	1	1	1	—	—	—	—	—	—	—	—	3	1	
	7 — 8 „		1	—	—	—	—	—	—	—	—	—	—	—	—	1	—	
11 — 12 „		1	—	—	—	—	—	—	—	—	—	—	—	—	1	—		

Болѣе, чѣмъ на половинѣ приисковъ, именно 56,6% содержаніе розсыпей среднее отъ 20 до 48 долей, только 16,0% приисковъ разрабатываютъ розсыпи съ содержаніемъ свыше 48 долей и болѣе 1/4 приисковъ т. е. 28,4% работаютъ на розсыпяхъ съ крайне малымъ содержаніемъ не превышающимъ 20 долей. Прииски мелкіе и средніе, по количеству добываемаго золота, преобладаютъ: на 42,7% всѣхъ приисковъ добывалась меньше 10 фунтовъ золота, въ томъ числѣ на 21 приискѣ (6%) получено меньше, чѣмъ по 1 фунту золота, на 48,1% всѣхъ приисковъ добывалось золота свыше 10 фунтовъ до 2 пудовъ и только на 32 приискахъ или 9,2% получалось больше, чѣмъ по два пуда золота. Распредѣленіе приисковъ въ каждомъ округѣ отдѣльно по количеству добытаго золота почти сходится съ общимъ, только въ Канскомъ округѣ замѣтно меньше процентъ приисковъ получающихъ менѣе 10 фунтовъ золота, между тѣмъ распредѣленіе приисковъ по богатству ихъ розсыпей, будучи почти одинаково въ южныхъ округахъ, значительно разнится въ нихъ

съ Енисейскимъ округомъ, а въ этомъ послѣднемъ между сѣверной и южной системами; такъ въ процентахъ числа присковъ были съ содержаніемъ розсыпей:

	меньше 20 д.	отъ 20 до 48 долей.	больше 48 д.
въ южныхъ округахъ . . .	29,0	51,4	19,6
» Енисейскомъ округѣ . . .	28,3	58,0	13,7
въ немъ {	въ сѣверной системѣ	30,8	53,8
	» южной »	26,5	61,0

Процентъ присковъ съ содержаніемъ золота больше $\frac{1}{2}$ золотника въ южныхъ округахъ значительно выше, чѣмъ въ Енисейскомъ округѣ, въ послѣднемъ этотъ процентъ больше въ сѣверной системѣ, а въ южной значительно выше процентъ присковъ съ среднимъ содержаніемъ розсыпей. Изъ всѣхъ 349 присковъ губерніи только 128 или 36,7% разрабатывались самими владѣльцами, притомъ въ южныхъ округахъ владѣльческихъ присковъ было 53,3%, во всемъ Енисейскомъ округѣ 29,3%, отдѣльно въ южной системѣ 26,1%, а въ сѣверной 33,6%; если вспомнить, что въ среднемъ розсыпи южныхъ округовъ вообще богаче, чѣмъ розсыпи Енисейскаго округа, а въ этомъ послѣднемъ розсыпи сѣверной системы въ среднемъ богаче, чѣмъ южной, то можно предполагать, что это по крайней мѣрѣ одна изъ причинъ измѣненія процента владѣльческихъ присковъ; если дѣйствительно относительное богатство розсыпей вліяетъ на величину процента владѣльческихъ присковъ, то надо предполагать, что изъ числа присковъ съ болѣе богатыми розсыпями болѣе процентъ разрабатывается самими владѣльцами, что и есть на самомъ дѣлѣ, какъ видно изъ слѣдующихъ цифръ, процентъ присковъ разрабатываемыхъ владѣльцами изъ числа всѣхъ присковъ съ содержаніемъ розсыпей:

	меньше 32 долей.	больше 32 долей.
въ губерніи	30,5	46,3
» южныхъ округахъ	46,0	64,3
» Енисейскомъ округѣ	23,6	38,3
въ немъ {	въ сѣверной системѣ . . .	30,0
	» южной » . . .	19,3

Въ южныхъ округахъ процентъ присковъ съ розсыпями свыше $\frac{1}{3}$ золотника, разрабатываемыхъ самими владѣльцами, почти равняется $\frac{2}{3}$ всѣхъ этихъ присковъ, а въ сѣверной системѣ Енисейскаго округа процентъ присковъ съ содержаніемъ розсыпей меньше $\frac{1}{3}$ золотника не достигаетъ $\frac{1}{5}$ всего числа этихъ присковъ. Такимъ образомъ, какъ характерную черту эксплуатаціи владѣльцами своихъ присковъ сдачей ихъ въ аренду, развитой особенно въ Енисейскомъ округѣ, въ размѣрахъ почти вдвое большихъ, чѣмъ въ южныхъ округахъ, можно отмѣтить то несомнѣнное обстоятельство, что вообще владѣльцы присковъ стремятся сбыть въ аренду менѣе богатые приски, оставляя болѣе богатые розсыпи для собственной разработки, и хотя извѣстны не рѣдкіе случаи сдачи значительныхъ присковъ и съ богатыми розсыпями арендаторамъ, однако, если бы не было указаннаго общаго явленія, предыдущія отношенія не могли бы имѣть мѣста. Что касается различія между южными округами и Енисейскимъ, то можетъ быть и климатическія условія играютъ въ этомъ не послѣднюю роль. Изъ всѣхъ наиболѣе значи-

тельныхъ приисковъ, добывающихъ болѣе 3 пудовъ золота, т. е. изъ 19 только 3 разрабатываются владѣльцами, а остальные находятся въ арендѣ, всѣ эти прииски были поименованы съ подробными указаніями выше при описаніи отдѣльныхъ округовъ, кромѣ 6 приисковъ Енисейскаго округа, на которыхъ въ лѣто 1891 года получено отъ 3 до 4 пудовъ золота, исключивъ эти прииски изъ счета, и рассматривая только остальные, оказывается, что самими владѣльцами разрабатывалось 35,7⁰/₀ всѣхъ приисковъ, получившихъ меньше $\frac{1}{2}$ пуда золота, и 41,5⁰/₀ всѣхъ приисковъ получившихъ свыше $\frac{1}{2}$ пуда золота до 3 пудовъ. Если сдѣлать расчетъ отдѣльно для южныхъ округовъ, Енисейскаго и каждой изъ его системъ, то оказывается, что приисковъ разрабатывавшихся самими владѣльцами было изъ числа всѣхъ приисковъ, на которыхъ получено золота:

	меньше 20 фунтовъ.	отъ 20 фув. до 3 пудовъ.
въ южныхъ округахъ	48,3 ⁰ / ₀	61,9 ⁰ / ₀
» Енисейскомъ округѣ	30,6 ⁰ / ₀	30,8 ⁰ / ₀
въ немъ {	въ сѣверной системѣ	42,0 ⁰ / ₀
	» южной »	24,0 ⁰ / ₀

Какъ видно, только южная система приисковъ Енисейскаго округа представляетъ отступленіе отъ общаго правила вслѣдствіе постороннихъ, можетъ случайныхъ, причинъ.

Необходимо сказать нѣсколько словъ о разработкѣ коренныхъ мѣстонахожденій жильнаго золота, производимой въ настоящее время только на трехъ приискахъ Енисейскаго округа; это дѣло новое, начавшееся всего 10 лѣтъ тому назадъ, съ 1884 года, но которому, по истощеніи и выработкѣ настоящихъ россыпей, несомнѣнно по необходимости предстоитъ развиваться въ будущемъ. Постепенное истощеніе разрабатываемыхъ россыпей, съ одной стороны, заставило золотопромышленниковъ приняться за перемывку старыхъ отваловъ прежнихъ россыпей, а съ другой—повлекло за собой первыя попытки отысканія золота въ его коренныхъ жильныхъ мѣсторожденіяхъ; связь постоянныхъ мѣсторожденій россыпнаго золота съ кварцевыми обломками и желѣзнякомъ, всегда ихъ сопровождающими, была уже издавна замѣчена и эти «спутники» золота въ россыпяхъ постоянно служили указателями при отысканіи ихъ, отсюда уже не далеко было и до признанія связи между мѣстонахожденіями россыпнаго золота и возможностью присутствія его въ кварцевыхъ жилахъ, находящихся въ близъ лежащихъ мѣстонахъ; нахожденіе кварцевыхъ галекъ съ содержащимися въ нихъ или крупинками или прожилками чистаго золота не составляло исключительной рѣдкости, особенно много было находимо таковыхъ въ россыпяхъ по долинѣ р. Огне, притока р. Енашимо. Однако все прошлое время, до шестидесятыхъ годовъ включительно, существованіе еще довольно богатыхъ россыпей, а главнѣе отсутствіе какихъ-либо научныхъ знаній у большинства золотопромышленниковъ, кромѣ конечно первоначальныхъ практическихъ свѣдѣній, необходимѣйшихъ для руководства разработкою россыпи, тормозило начало изысканій золотоносныхъ жилъ и только въ 1870 году была сдѣлана первая попытка этого рода; управленіе россыпей, разрабатывавшихся Базилевскимъ, обратило вниманіе на выходъ кварцевой жилы на правомъ крутомъ берегу Агриппининскаго ключа впадающаго въ рѣчку Дюбкошъ, однако содержаніе золота въ 100 пудахъ измельченной искусственно породы оказалось очень бѣднымъ, почему не было

произведено ни дальнѣйшаго изслѣдованія самой жилы въ глубину, ни отысканія новыхъ жилъ, болѣе богатыхъ золотомъ. Въ концѣ 70-тыхъ годовъ открыты были золотоносныя кварцевыя жилы на Сергѣевскомъ приискѣ, по лѣвому берегу рѣки Енашимо, въ 1882 году въ долинѣ той же рѣки Енашимо у мыса «Золотой Бугорокъ» была найдена богатая свита жилъ, а также по близости на Татьянинскомъ приискѣ; на приискѣ Сергѣевскомъ при открытіи жилы было тоже замѣчено, что розсыпь, въ части находящейся выше жилы по долинѣ, была крайне бѣдна, а ниже жилы очень богата золотомъ. Жила Золотого Бугорка была подвергнута изслѣдованію въ глубину около 8 сажень, гдѣ утоняясь постепенно она исчезла, развѣдокъ въ стороны не было произведено; послѣ этого снова обратились къ жилѣ Сергѣевскаго прииска, гдѣ въ 1883 году для размолы и обработки руды, заложенъ заводъ, а въ 1884 году была заложена шахта «Опытъ», на одномъ изъ узловъ вѣтвистой жилы Сергѣевскаго прииска, и съ этого же года началась добыча золота, продолжавшаяся въ теченіи трехъ лѣтъ до 1886 г. когда за истощеніемъ жилы этого прииска началась разработка жилъ прииска Эльдорадо. Этотъ послѣдній приискъ находится на невысокомъ хребтѣ, служащемъ водораздѣломъ между рѣчками Севагликономъ и Актоликомъ, изъ котораго также берутъ начало богатые золотомъ ключи Никольскій и Екатерининскій и рѣчка Калами; здѣсь также были открыты жилы и заявлено нѣсколько приисковъ, какъ-то Эльдорадо, Сакраменто, Первенець, Медіумическій, Ольгинскій и другіе; развѣдки производились на всѣхъ изъ нихъ, но только на рудникѣ Эльдорадо началась добыча руды и обработка ея, для чего построены заводъ на р. Актоликѣ, рудникъ не дѣйствовалъ только въ 1889 и 1890 годахъ. Въ 1889 году производилась разработка жилы на приискѣ Благодатно-Ивановскомъ, а въ 1891 году на приискѣ Константиновскомъ. Въ южной системѣ было сдѣлано довольно много заявокъ рудныхъ мѣсторожденій золота, но изъ нихъ разрабатывается только рудная жила Козьмодемьяновскаго прииска по р. Рыбной съ 1886 года, а въ 1889 году кромѣ того тутъ же жила прииска «Попутный»; эта жила Козьмодемьяновскаго прииска, называемая Хилковской, въ началѣ была раза въ 4 или 5 богаче жилъ разрабатывавшихся въ сѣверной системѣ, но очень скоро истощилась. Изъ другихъ коренныхъ мѣсторожденій золота въ южной системѣ можно указать на выходъ золотоносныхъ кварцевыхъ жилъ праваго увала р. Б. Пескиной. Дѣятельность всѣхъ этихъ приисковъ за все время съ начала разработки жилъ выразилась числами, приводимыми въ табличкѣ на слѣдующей страницѣ.

Все количество жильнаго золота добытаго въ сѣверной системѣ съ начала разработки рудъ не составляетъ и $\frac{1}{2}\%$ всего розсыпнаго золота, полученнаго за тотъ же періодъ; на приискѣ Сергѣевскомъ за три года дѣйствія получено золота 2 пуд. 7 ф. 18 з. 30 д., на приискѣ Эльдорадо за 4 года дѣйствія получено золота 1 п. 38 ф. 82 з. 26 д. Въ южной системѣ количество жильнаго золота добытаго съ самаго начала разработки рудъ въ 4 раза больше, чѣмъ въ сѣверной системѣ, гдѣ прежде всего было сдѣлано открытіе золотоносныхъ жилъ, почти все оно получено отъ разработки одной свиты жилъ Козьмодемьяновскаго прииска и составляетъ нѣсколько меньше $2,4\%$ всего розсыпнаго золота добытаго за тотъ же періодъ. Изъ приисковъ, на которыхъ производится добыча жильнаго золота въ настоящее время, приискъ Эльдорадо принадлежитъ А. С. Черемныхъ и разрабатывается товариществомъ Базилевскаго и Ратькова-Рожнова, этимъ же товариществомъ

	Число рабочихъ.	Пудовъ измельчен- ной руды.	Среднее содержа- нiе золота въ 100 п. руды.		Всего получено золота.				Толщина свиты жиль (въ арши- нахъ).
			зол.	дол.	пуд.	фун.	зол.	дол.	
В ъ с ѣ в е р н о й с и с т е м ѣ:									
1884 г. Сергiевскiй приискъ	20	19.400	7	26	—	13	58	66	неизвѣстно $\frac{3}{16}$ — $\frac{7}{16}$ $\frac{1}{16}$ — $\frac{8}{16}$ $3\frac{3}{4}$ $\frac{1}{2}$
1885 » » »	100	131.580	4	$77\frac{3}{4}$	1	25	79	78	
1886 » { Эльдорадо »	81	32.330	2	$37\frac{3}{4}$	—	7	71	78	
1887 » { » »	51	29.895	6	55	—	20	47	24	
1888 » { » »	59	61.300	3	$58\frac{1}{2}$	—	23	6	2	
1889 » { » »	19	1.400	4	7	—	—	57	—	
1889 » { Благодатно-Ивановскiй пр.	10	3.400	1	$28\frac{1}{4}$	—	—	44	—	
1891 » { Эльдорадо приискъ	120	99.400	3	34	—	34	68	—	
1891 » { Константиновскiй приискъ	?	7.500	7	40	—	5	76	24	
Всего съ начала разработки.	—	—	—	—	4	12	28	80	
В ъ ю ж н о й с и с т е м ѣ:									
1886 г. Козьмодемьянскiй приискъ	150	п е и з в ѣ с т н о	4	31	23	—	—	—	неизвѣстно $\frac{1}{16}$
1887 » » »	100	111.200	24	15	6	39	78	16	
1888 » » »	60	44.760	29	$77\frac{1}{2}$	3	18	93	72	
1889 » { » »	45	41.000	12	$6\frac{3}{4}$	1	11	64	—	
1890 » { Попутный приискъ	—	800	3	57	—	—	28	72	
1890 » { Козьмодемьяновскiй приискъ	40	37.650	3	$45\frac{1}{4}$	—	13	60	90	
1891 » { » »	?	11.000	1	31	—	1	49	72	
Всего съ начала разработки.	—	—	—	—	16	37	14	34	
ВСЕГО въ Енисейскомъ округѣ и во всей Енисейской губерни получено жильнаго золота:	{ въ 1884 году » 1885 » » 1886 » » 1887 » » 1888 » » 1889 » » 1890 » » 1891 »				—	13	58	66	
ИТОГО съ начала разработки					21	9	43	18	

разрабатывается и приискъ Константиновскiй, принадлежащiй Базилевскому; приискъ Козьмодемьяновскiй принадлежит Емельянову и разрабатывается Хилковымъ.

Въ концѣ настоящаго очерка современнаго положенiя Енисейской губерни помѣщены, выдѣланныя особо, подробныя статистическiя таблицы, за каждый по возможности годъ съ начала золотопромышленности въ губерни по 1891 г. включительно, о числѣ дѣйствовавшихъ приисковъ, количествѣ промытыхъ песковъ и всего полученнаго золота изъ росыпей, равно какъ и жильнаго за послѣднiе 8 лѣтъ, кромѣ того въ отдѣльности по каждой изъ двухъ системъ Енисейскаго округа тѣ же свѣдѣнiя объ одномъ только росыпномъ золотѣ за послѣднiе 17 лѣтъ; эти таблицы составлены на основанiи цифръ официальныхъ изданiй: «Сборники статистическихъ свѣдѣнiй о горнопромышленности въ Россiи» за 1875—1891 годы, а за предшествовавшiй

періодъ статистическихъ данныхъ о добычѣ золота находящихся въ первыхъ двухъ Памятныхъ Книжкахъ Енисейской губерніи (изданія 1863 и 1865 годовъ) и въ книжкѣ И. Боголюбскаго «Минусинскій, Красноярскій и Ачинскій округа Енисейской губерніи». Не только за прошлые, но даже и за послѣдніе годы статистическія данныя вообще о золотопромышленности, взятая изъ различныхъ источниковъ, часто между собою расходятся, хотя и незначительно, такъ что полное согласованіе ихъ невозможно безъ строгой и основательной критической провѣрки; тѣмъ не менѣе однако упомянутыя разногласія не особенно значительны, а потому приведенныя цифровыя данныя обладаютъ всей той степенью достовѣрности, которая необходима для того, чтобы на основаніи ихъ можно было сдѣлать нѣсколько общихъ выводовъ. Всего въ Енисейской губерніи съ начала золотопромышленности по 1891 годъ включительно добыто шлиховаго золота, включая и жильное за послѣдніе 8 лѣтъ, 32.118 пудовъ 8¹/₂ фунтовъ; на сумму приблизительно 385¹/₂ милліоновъ рублей, принимая стоимость одного пуда золота въ 12.000 рублей, изъ этого общаго числа 83,2⁰/₁₀₀ получено въ одномъ Енисейскомъ округѣ, 6,7⁰/₁₀₀ въ Канскомъ и Нижнеудинскомъ округахъ, 6,6⁰/₁₀₀ въ Минусинскомъ краѣ, 3,24⁰/₁₀₀ въ Ачинскомъ округѣ и только 0,26⁰/₁₀₀ въ Красноярскомъ округѣ; изъ общаго количества промытыхъ песковъ на Енисейскій округъ приходится 75,8⁰/₁₀₀ т. е. меньше процента добытаго въ немъ золота, что и согласуется съ наивысшимъ все время. за исключеніемъ лишь послѣднихъ лѣтъ, содержаніемъ золотыхъ россыпей енисейской тайги, въ Минусинскомъ округѣ промыто 9,7⁰/₁₀₀ общаго количества песковъ, въ Ачинскомъ 7,4⁰/₁₀₀, въ Канскомъ и Нижнеудинскомъ 6,6⁰/₁₀₀ и въ Красноярскомъ около ¹/₂⁰/₁₀₀. Дѣятельность каждой изъ двухъ системъ Енисейскаго округа по 1891 годъ съ начала золотопромышленности выразилась слѣдующими числами; въ сѣверной системѣ промыто всего 7.093.590.329 пудовъ песку и золота получено 16.655 пуд. 1 ф. 21 з. 34 д., въ южной системѣ промыто песковъ 5.523.055.472 пуда и получено золота 10.064 п. 18 ф. 88 з. 48¹/₄ *); однако по количеству добытаго золота сѣверная система имѣла перевѣсъ надъ южной только до 1882 года, съ котораго отношенія между ними измѣнились, такъ съ 1882 по 1891 годъ получено всего золота на сѣверной системѣ 949 пуд. 19 ф. 7 з. 44 д., а на южной 1.207 п. 5 ф. 3 з. 71 д. Время съ 1846 по 1858 годъ было періодомъ максимальной добычи золота, котораго въ среднемъ получалось около 1.000 пудовъ ежегодно, притомъ почти исключительно въ Енисейскомъ округѣ, такъ какъ въ остальныхъ округахъ добыча была сравнительно невелика: наибольшая въ Канскомъ и Нижнеудинскомъ округахъ колебалась отъ 30 до 50 пудовъ; наиболее блестящій періодъ этой послѣдней, Бирюссинской, системы продолжался всего 8 лѣтъ съ 1840 по 1847 годъ, когда получалось въ среднемъ около 105 пудовъ ежегодно; добыча золота въ двухъ южныхъ округахъ, довольно правильно и постепенно понижалась, особенно въ Минусинскомъ округѣ, и никогда не доходила до какихъ либо исключительныхъ размѣровъ, даже по сравненію съ послѣдующимъ временемъ. Если исключить изъ разсмотрѣнія періодъ съ начала золотопромышленности до половины 50 годовъ, когда увеличивалось не только количество добываемаго золота, но и количество промываемыхъ песковъ, и слѣдовательно золотопромышленность находи-

*) Сумма золота не сходится съ общимъ итогомъ по Енисейскому округу на 20 ф. 94 зол. вслѣдствіе разницы за 1879 и 1881 годахъ, указанной въ примѣчаніи къ приложеннымъ таблицамъ

лась въ періодъ развитія, хотя и ненормально-лихорадочнаго, то съ тѣхъ поръ золотопромышленность въ губерніи падаетъ, что ясно видно изъ уменьшенія количествъ промываемаго песку, такъ въ 10-лѣтіе 1856—1865 гг. промывалось песку въ среднемъ ежегодно 442.986.438 пуд., а 26 лѣтъ спустя въ послѣднее 10-лѣтіе 1882—1891 гг. только 346.188.471 пудовъ, т. е. въ количествѣ промываемыхъ песковъ произошло сокращеніе на 21,9⁰/₀, только въ предшествовавшее шестилѣтіе 1877—1881 гг. среднее количество промываемыхъ ежегодно песковъ было значительно больше, именно 414.276.562 пудовъ, но все-таки ниже, чѣмъ 20 лѣтъ назадъ; совершенная отмѣна подати съ золота начиная съ 1876 года, значительное паденіе курса кредитнаго рубля во время послѣдней восточной компаніи и слѣдовательно увеличеніе лажа на золото вполнѣ объясняютъ этотъ временный подъемъ золотопромышленности, который произошелъ одновременно во всѣхъ округахъ, даже въ самомъ бѣдномъ въ золотопромышленномъ отношеніи, какъ Красноярскій, и сказался сразу замѣтнымъ увеличеніемъ цифръ промываемаго песку и добытаго золота, и это, надо замѣтить, несмотря даже на то, что среднее содержаніе росыпей въ это шестилѣтіе было значительно бѣднѣе, чѣмъ въ непосредственно предыдущіе годы. Общія замѣчанія о всѣхъ приискахъ губерніи еще въ большей степени относятся къ Енисейскому округу, какъ вліяющему на губернскіе итоги и среднія въ исключительной степени; изъ другихъ округовъ въ Минусинскомъ тоже самое сокращеніе количества промываемыхъ песковъ сказалось еще въ большей степени, именно въ 10-лѣтіе 1856—1865 годахъ промывалось 47.212.423 пуд. песку ежегодно, а въ 1882—1891 гг. только 34.452.198 пудовъ, т. е. на 27,2⁰/₀ меньше; въ Канскомъ округѣ въ періодъ 1868—1876 гг. золотопромышленность находилась въ большемъ упадкѣ, равно какъ и въ Енисейскомъ округѣ, въ отношеніи добычи золота и средняго количества промытыхъ песковъ, это совпало съ дѣйствіемъ устава 1870 года о частной золотопромышленности и обложеніемъ добываемаго золота высокою пошлиною доходящей до 10⁰/₀ его общаго количества; въ предшествующіе 9 лѣтъ въ Канскомъ округѣ промывалось въ среднемъ 25.939.260 пудовъ песку ежегодно, т. е. больше, чѣмъ во весь предыдущій періодъ съ начала золотопромышленности, а въ послѣднее десятилѣтіе 1882—1891 гг. промывалось въ среднемъ 26.730.972 пуд. песку, т. е. на 3⁰/₀ больше, чѣмъ 25 лѣтъ назадъ, такимъ образомъ, за исключеніемъ указаннаго періода значительнаго упадка золотопромышленности, количество промываемыхъ песковъ въ Канскомъ округѣ имѣло и имѣетъ наклонность къ постепенному, хотя и незначительному, но все-таки возрастанію; тоже самое можно замѣтить и относительно Ачинскаго округа, такъ въ 10-лѣтіе 1856—1865 гг. промывалось песковъ въ среднемъ 29.347.022 пудовъ ежегодно, а въ послѣднее 1882—1891 гг. 33.357.183 пуда, т. е. на 13,5⁰/₀ болѣе. Что касается до средняго числа дѣйствовавшихъ присковъ, то оно во всѣхъ округахъ возрастало, а это въ связи съ уменьшеніемъ количества промываемыхъ песковъ въ Енисейскомъ и Минусинскомъ округахъ свидѣтельствуетъ о развитіи именно мелкой золотопромышленности. Для пополненія отдѣла о статистикѣ золота на слѣдующей страницѣ приводятся отдѣльно за послѣдніе два года 1892 и 1893 свѣдѣнія о добычѣ золота, невключенныя въ приведенныя выше таблицы, такъ какъ, будучи взяты изъ другаго источника, они разнородны съ предшествовавшими; во первыхъ въ нихъ дано общее количество золота какъ росыпнаго, такъ и жильнаго по Енисейскому округу, во вторыхъ по Бирюссинской системѣ свѣдѣній вовсе

не имѣется, кромѣ того за послѣдній 1893 годъ по Красноярскому округу свѣдѣнія даны вмѣстѣ со свѣдѣніями о приискахъ Канскаго округа, не входящихъ въ Бирюссинскую систему.

	Въ 1892 году.							Въ 1893 году.						
	Число приисковъ.	Промыто пудовъ песку.	Среднее содерж.	Всего добыто золота.				Число приисковъ.	Промыто пудовъ песку.	Среднее содерж.	Всего добыто золота.			
				дол.	п.	ф.	з.				д.	дол.	п.	ф.
Енисейск. { сѣверн. система .	105	90.402.057	31,8	78	1	55	79	129	120.554.575	28,4	92	28	69	8
округъ: { южная .	129	153.000.000	26,6	110	16	84	2	132	186.885.000	25,6	129	28	53	51
Ачинскій округъ	33	34.051.400	25,3	23	25	43	1	40	36.093.000	23,6	23	3	34	2
Минусинскій >	70	36.351.600	34,6	34	5	46	17	51	42.737.215	31,3	36	11	83	37
Усинскій >	?	7.782.000	40,6	8	22	50	16	?	10.232.200	31,0	8	24	70	37
Красноярскій >	11	7.540.800	20,0	4	3	50	66	22	13.904.560	24,5	9	9	44	2
Итого . . .	348	329.127.857	29,0	258	35	41	85	374	410.406.550	26,9	299	26	66	41

Какъ видно изъ сравненія послѣднихъ цифръ съ приведенными ранѣе, объѣдненіе россыпей продолжается и притомъ по всѣмъ округамъ, количества же промытыхъ песковъ и добытаго золота за послѣдніе три-четыре года вообще увеличиваются; можно надѣяться, что недалеко то время, когда енисейская золотопромышленность, испытавъ тяжелый и продолжительный кризисъ, вступить, наконецъ, на путь медленнаго, но вѣрнаго и нормальнаго развитія.

Рабочіе на періодъ лѣтнихъ приисковыхъ работъ нанимаются тотчасъ же по окончаніи прошлаго періода работъ осенью или на самыхъ приискахъ или же на мѣстѣ жительства рабочихъ, для Сѣверной системы Енисейскаго округа часто въ г. Енисейскѣ, какъ значительномъ золотопромышленномъ и рабочемъ центрѣ; при наймѣ заключается контрактъ и рабочимъ выдаются задатки, обыкновенно въ довольно значительномъ размѣрѣ по отношенію ко всему вознагражденію рабочаго, около 40—50 рублей, рѣдко меньше, иногда задатки доходятъ и до 100 рублей, такъ что въ среднемъ задатокъ составляетъ около $\frac{1}{4}$ и выше полнаго денежнаго вознагражденія рабочаго, не считая продовольствія. Крупный размѣръ задатковъ одна изъ наиболѣе привлекательныхъ для рабочаго сторонъ приисковой работы, такъ какъ даетъ возможность, особенно рабочимъ изъ крестьянъ, уплатить часть податей и недоимокъ и обзавестись необходимѣйшими вещами семейнаго обихода; съ другой стороны въ большинствѣ случаевъ значительная часть этихъ задатковъ рабочими оставляется въ питейныхъ заведеніяхъ мѣстныхъ кабатчиковъ; какъ бы то ни было привычка къ большимъ задаткамъ такъ велика, что дѣлавшіяся нѣкоторыми золотопромышленниками попытки сокращенія ихъ мало имѣли успѣха. Нанятые и законтрактованные рабочіе нанимателями заблаговременно формируются въ отдѣльныя партіи, которыя въ февралѣ или мартѣ и отправляются подъ непосредственнымъ надзоромъ нанимателей къ мѣсту работъ; во время пути рабочіе получаютъ отъ хозяина все необходимое продовольствіе. Въ послѣдніе годы на приискахъ, особенно въ Енисейскомъ округѣ, въ довольно значительномъ количествѣ являются и вольные рабочіе изъ сосѣдней Томской губерніи и даже до сихъ поръ изъ Европейской Россіи; помѣсячная плата вольнымъ рабочимъ всегда нѣсколько выше, чѣмъ закон-

трактованнымъ, потому что первые, обыкновенно новые въ краѣ и дѣлѣ, свободны отъ общаго тлетворнаго характера главнѣйшей массы мѣстныхъ рабочихъ и отличаются лучшимъ качествомъ работы. По законтрактованіи рабочіе получаютъ особые виды на пребываніе на приискахъ и на весь періодъ промысловой операціи подчиняются особымъ узаконеніямъ. Рабочая плата значительно выше, чѣмъ въ прошлое время, и измѣняется въ зависимости отъ мѣстныхъ условій, какъ-то цѣнъ на пищевые продукты, главное на хлѣбъ, и количества на рабочемъ рынкѣ свободныхъ рукъ; при хозяйскомъ продовольствіи забойщикъ на торфахъ получаетъ 15—20 рублей въ мѣсяцъ, вощикъ отъ 12 до 18 рублей, на пескахъ нѣсколько выше: забойщикъ до 28 рублей, вощикъ до 23 рублей, на прочихъ разныхъ работахъ (поторжныхъ) рабочіе получаютъ отъ 9 до 15 рублей; плата рабочимъ остающимся на зиму приблизительно на треть или на половину меньше сравнительно съ лѣтнею; несовершеннолѣтніе въ возрастѣ отъ 14 до 17 лѣтъ нанимаются для легкихъ работъ, какъ-то для погонки лошадей, при уборкѣ изъ-подъ машинныхъ люковъ эфелей и гальки и т. п.; женщины нанимаются исключительно для исполненія обязанностей домашней прислуги и какъ кашеварки для артели рабочихъ, которая часто сама имъ платитъ содержаніе, послѣднее лѣтомъ бываетъ около 6 — 12 рублей въ мѣсяцъ. Необходимые мастеровые, какъ-то кузнецы и плотники, нанимаются по особому контракту, получая отъ 25 до 40 рублей въ мѣсяцъ жалованья. Всѣ рабочіе получаютъ общее продовольствіе отъ хозяина; на одного человѣка отпускается муки на мѣсяцъ около 2¹/₂ пудовъ или хлѣбъ печеный смотря по потребности, мясо 1¹/₄—1¹/₂ фунта въ день, крупы 7 — 10 фунтовъ въ мѣсяцъ, сала 1 фунтъ или ¹/₂ ф. масла въ мѣсяцъ и необходимое количество соли; чай, сахаръ и недостающее количество масла рабочіе забираютъ въ счетъ заработка изъ запасовъ промышленника по установленнымъ цѣнамъ. Потребляемое мясо почти всегда солонина, свѣжее только весной или осенью, хлѣбъ на весь приискъ печется однимъ хлѣбникомъ, обыкновенно на каждый день; винныя порціи отпускаются рабочимъ по условію не менѣе раза въ недѣлю, по праздникамъ, а также въ холодные и ненастные дни и при мокрыхъ работахъ; кромѣ того въ теченіи всего лѣта рабочіе на многихъ приискахъ пользуются произвольнымъ количествомъ хлѣбнаго кваса. Вообще говоря, относительно доброкачественности пища въ достаточной степени удовлетворяетъ требованіямъ гигиены и здоровья. Жены и дѣти рабочихъ, если не исполняютъ какихъ-либо обязанностей, содержанія не получаютъ, а за пропитаніе ихъ на общихъ условіяхъ изъ жалованья рабочаго вычитается отъ 3 до 5 рублей въ мѣсяцъ. Обувь и одежду рабочіе должны имѣть свою собственную, но для работъ забираютъ у хозяина въ счетъ заработка особую приисковую одежду неупотребляющуюся въ жилыхъ мѣстахъ. Всѣ рабочіе прииска помѣщаются въ специально выстроенной золотопромышленникомъ одной казармѣ, но въ прошлое время при возникновеніи золотопромышленности рабочіе размѣщались въ нѣсколькихъ отдѣльныхъ маленькихъ домикахъ; настоящее размѣщеніе рабочихъ въ одномъ зданіи мотивируется золотопромышленниками большей легкостью надзора за рабочими относительно сокрытія ими золота, хотя тѣмъ не менѣе извѣстно, что этимъ средствомъ цѣль не достигается. На работу выходятъ обыкновенно до свѣту часовъ съ 4-хъ утра и часовъ въ 7—8 утра получаютъ первый завтракъ, т. е. пьютъ чай, на что уходитъ около ¹/₂ часа времени, въ полдень дается 1—1¹/₂ часа на обѣдъ и отдыхъ, около 5 часовъ второю чай въ полчасовомъ про-

межуткѣ между работами и послѣ окончанія работъ, около 9 часовъ вечера, ужинъ, такъ что лѣтомъ рабочихъ часовъ въ сутки никакъ не меньше 14 — 15. Вездѣ на пріискахъ работа въ громадномъ большинствѣ случаевъ урочная, къ которой на столько привыкли и хозяева и рабочіе, что задѣльная рѣшительно не прививается; на горныхъ работахъ, т. е. при вскрышкѣ торфа и выемкѣ песковъ урокъ измѣняется въ зависимости отъ свойства породы, дальности разстоянія и времени года, вліяющихъ на бѣольшую и меньшую трудность работы; обыкновенно двумъ рабочимъ при одной лошади на урокъ дается отъ одной до двухъ кубическихъ сажень торфовъ или песковъ; практика показала, что производительность работы замѣтно зависитъ отъ совершенства инструментовъ, измѣняясь отъ величины и формы лопаты и кайлы. Рабочіе золотничныхъ артелей забираютъ у хозяина пріиска въ счетъ добытаго золота не только продукты продовольствія, но и необходимые рабочіе инструменты и лошадь по условленнымъ цѣнамъ, возвращая же все въ исправности осенью получаютъ обратно часть заплаченныхъ денегъ, уплачивая такимъ образомъ только какъ бы за прокатъ необходимыхъ инструментовъ. Расчетъ съ рабочими производится одновременно по окончаніи періода лѣтнихъ работъ, обыкновенно въ октябрѣ мѣсяцѣ, рабочіе сразу получаютъ на руки значительную сумму денегъ, т. е. все жалованье за вычетомъ задатка и стоимости забранныхъ вещей, и партіями уходятъ съ пріисковъ, обыкновенно сопровождаемые горной полиціей до перваго постоянного населеннаго пункта; впрочемъ не рѣдко бываетъ, что рабочіе остаются въ долгу у хозяевъ пріиска, тогда долгъ записывается за ними какъ часть задатка за будущій рабочій сезонъ. Наемный рабочій годовой стоитъ хозяину среднимъ числомъ отъ 250—350 рублей и дороже въ зависимости отъ цѣнъ провіанта, на періодъ однихъ лѣтнихъ работъ отъ 200 рублей включая и содержаніе и дороже. Пріисковые служащіе получаютъ вообще незначительное вознагражденіе; низшіе изъ нихъ, обыкновенно вышедшіе изъ рабочей же среды, получаютъ почти тоже жалованье, что и рабочіе, только содержаніе и домашняя обстановка нѣсколько лучше; нарядчики получаютъ отъ 25 до 35 рублей въ мѣсяцъ, но увольняются на зиму, т. е. мѣсяцевъ на пять, становые и матеріальные получаютъ до 800 рублей, управляющіе отдѣльными пріисками около 1000 рублей на готовомъ содержаніи. Образовательный цензъ пріисковаго служащаго въ громадномъ большинствѣ случаевъ не превышаетъ грамотности, а нерѣдко и полуграмотности; вся сумма свѣдѣній самыхъ необходимыхъ для дѣла получается ими лишь на практикѣ, технической же подготовки никакой, почему у нихъ нѣтъ ни настоящаго знанія дѣла, ни даже интереса къ нему, о важнѣйшихъ же свѣдѣніяхъ вообще по горному дѣлу конечно нѣтъ и помину.

На страницѣ 188-й въ отдѣльныхъ табличкахъ по тремъ главнѣйшимъ системамъ пріисковъ губерніи собраны статистическія данныя за 11-лѣтній періодъ 1880—1890 годовъ о числѣ рабочихъ, служащихъ, женщинъ и дѣтей, проживавшихъ на пріискахъ, о числѣ рабочихъ, изъ получившихъ задатки, во все неявившихся на работы и рабочихъ бѣжавшихъ съ работъ, о числѣ заболѣвшихъ и умершихъ; свѣдѣнія по Енисейскому округу достаточно достоверны за каждый годъ, чего нельзя сказать о таковыхъ по другимъ двумъ системамъ пріисковъ, однако при пользованіи только общими итогами и среднихъ выводахъ за весь 11-лѣтній періодъ, что только и имѣется въ виду, не можетъ произойти большой ошибки.

ГОДЫ.	Рабочихъ.	Служащихъ.	Женщинъ и дѣтей.	Заболѣло.	Умерло.	Бѣжало.	Неявилось.	Рабочихъ.	Служащихъ.	Женщинъ и дѣтей.	Заболѣло.	Умерло.	Бѣжало.	Неявилось.
Енисейскій округъ (объ системы).								Красноярскій, Ачинскій, Минусинскій и Усинскій округа.						
1880 .	10.886	643	1.506	3.190	72	625	365	2.548	226	476	591	14	227	64
1881 .	9.439	673	1.295	5.243	79	546	279	2.262	192	482	979	31	96	49
1882 .	7.790	497	1.433	4.236	60	393	245	2.385	143	383	766	23	89	24
1883 .	8.192	508	982	4.137	108	381	184	2.295	157	229	1.145	12	71	61
1884 .	8.157	549	1.059	4.569	61	334	85	2.630	194	309	1.774	17	71	65
1885 .	8.305	537	911	3.586	47	323	83	3.023	202	289	1.110	10	83	64
1886 .	7.312	493	1.875	3.562	79	298	110	2.298	144	886	985	10	82	57
1887 .	7.555	505	1.991	3.244	61	253	98	2.477	300	194	1.126	15	95	31
1888 .	7.969	512	1.982	3.423	96	342	87	2.456	64	229	1.274	14	148	46
1889 .	7.677	518	2.261	5.013	113	339	89	2.418	189	852	223	6	—	2
1890 .	7.916	524	2.264	3.046	22	397	121	2.645	67	456	2.214	46	92	25
	91.198	5.959	17.559	43.249	798	4.231	1.746	27.437	1.878	4.785	12.187	198	1.054	488
		пойм	ано	вс	его	28	3	ра	бочихъ					
										по	им	ано	вс	его
											219	ра	бочихъ	
Канскій и Нижнеудинскій округа.								На приискахъ всей губернии.						
1880 .	886	61	67	160	2	36	43	14.320	930	2.049	3.941	88	888	472
1881 .	548	40	53	183	2	23	11	12.249	905	1.830	6.405	112	665	339
1882 .	884	70	53	258	3	36	13	11.059	710	1.869	5.260	86	518	282
1883 .	1.065	102	111	418	9	37	22	11.552	767	1.322	5.699	129	489	267
1884 .	1.175	111	116	414	3	51	20	11.962	854	1.484	6.757	81	456	170
1885 .	1.121	68	70	383	8	20	27	12.449	807	1.270	5.079	65	426	174
1886 .	1.287	18	118	451	2	44	36	10.897	655	2.879	4.998	91	424	203
1887 .	1.117	83	103	351	7	73	17	11.149	888	2.288	4.721	83	421	146
1888 .	1.260	13	83	498	6	50	21	11.685	589	2.294	5.195	116	540	154
1889 .	1.141	13	92	813	8	45	35	11.236	720	3.205	6.049	127	384	126
1890 *)	1.141	13	92	813	8	45	35	11.702	604	2.812	6.073	76	534	181
	11.625	592	958	4.741	58	460	280	130.260	8.429	23.302	60.177	1.054	5.745	2.514
		пойм	ано	вс	его	58		рабо	чихъ.					
										по	им	ано	вс	его
											560	рабо	чихъ.	

Служебный персоналъ въ среднемъ составляетъ около 6,5% рабочаго населенія; женщины и дѣти составляютъ 17,9% всего населенія, а процентъ однихъ женщинъ, конечно ниже, не менѣе какъ на одну треть, т. е. не превышаетъ 12%, что конечно сопряжено съ извѣстными послѣдствіями. Процентъ рабочихъ неявившихся и бѣжавшихъ съ работъ въ среднемъ по всемъ приискамъ равенъ 6,3, въ Канскомъ и Нижнеудинскомъ 6,4%, въ южныхъ округахъ — 5,6%, въ Енисейскомъ округѣ 6,6%; изъ числа бѣжавшихъ и неявившихся поймано всего 6,8%, а въ Енисейскомъ округѣ только 4,8%; въ Канскомъ и Нижнеудинскомъ 7,8%, а въ южныхъ округахъ 14,2%; такимъ образомъ на приискахъ Енисейскаго округа, а затѣмъ на приискахъ Бирюсинской системы наибольшій процентъ неявившихся и бѣжавшихъ рабочихъ и наименьшій процентъ пойманныхъ, чему способствуетъ конечно характеръ самой приисковой мѣстности этихъ двухъ системъ до сихъ поръ дикой и совершенно незаселенной тайги; вообще небольшой процентъ пойманныхъ оправдываетъ вполнѣ увѣренность бѣглаго рабочаго въ малой вѣроятности быть пойманнымъ, что естественно и увеличиваетъ число бѣглыхъ.

*) По Канскому и Нижнеудинскому округамъ взяты цифры предшествующаго года.

Заболѣваемость всего прискоковаго населенія, рабочихъ, служащихъ, женщинъ и дѣтей, равняется 37,2⁰/₀ въ среднемъ за 11 лѣтъ по всеѣмъ прискамъ губерніи, на прискахъ Енисейскаго округа наивысшая 37,7⁰/₀ и нѣсколько ниже на прискахъ Канскаго и Нижнеудинскаго округовъ—36,0⁰/₀ и прочихъ южныхъ округовъ губерніи—35,7⁰/₀, т. е. во всякомъ случаѣ заболѣваетъ болѣе $\frac{1}{3}$ всего прискоковаго населенія; заболѣваемость однихъ рабочихъ конечно значительно выше. Однако, несмотря на высокій процентъ заболѣвающихъ, смертность вовсе невелика, въ среднемъ по всеѣмъ прискамъ губерніи и Енисейскаго округа около 1,8⁰/₀ всѣхъ заболѣвшихъ, въ южныхъ округахъ 1,6⁰/₀, а въ Канскомъ и Нижнеудинскомъ 1,2⁰/₀, по отношенію же ко всему населенію присковъ смертность не превышаетъ 6,5 на 1000, тогда какъ смертность вообще по округамъ губерніи равняется 38,1 на 1000 жителей, а въ городахъ 54,7. Если и допустить, что приведенныя цифры умершихъ на прискахъ не полны, то во всякомъ случаѣ не настолько, чтобы общій характеръ явленія измѣнился, именно: несмотря на значительную заболѣваемость рабочаго населенія смертность его ниже, чѣмъ вообще населенія губерніи, особенно городскаго; одной изъ понятныхъ причинъ этого является различіе возрастнаго состава, именно значительная часть вообще губернскаго населенія, около $\frac{1}{4}$ приблизительно, малолѣтнаго возраста, смертность котораго очень значительна, но и при сравненіи смертности населенія только рабочаго возраста нисколько не должно показаться удивительнымъ, что смертность на прискахъ ниже смертности взрослому населенію губерніи вообще, во-первыхъ потому, что на прискахъ преобладаютъ болѣзни профессиональныя хроническія, таковы ревматизмы мышечный и суставчатый, лихорадка, инфлюэнца (гриппъ), катарръ дыхательныхъ путей, катарръ пищеварительныхъ органовъ, въ Енисейскомъ округѣ также значительно распространенная цинга, а во-вторыхъ потому, что при всей недостаточности медицинской помощи на прискахъ, она всетаки организована значительно лучше, чѣмъ вообще въ губерніи. Вообще говоря, для Енисейской губерніи, медицинская часть на прискахъ организована довольно удовлетворительно, хотя всетаки число больницъ и пріемныхъ покоевъ, а главное врачей, крайне недостаточно при разбросанности присковъ; больницы имѣются только на значительныхъ прискахъ, на другихъ же только пріемные покои, при тѣхъ и другихъ фельдшеръ или фельдщерица или фельдшерскій ученикъ и запасъ необходимѣйшихъ медикаментовъ; на мелкихъ прискахъ вовсе неимѣется даже пріемныхъ покоевъ и заболѣвшіе рабочіе отправляются для пользованія на ближайшіе приски, гдѣ имѣется больница, хозяину котораго и уплачивается за лѣченіе. Въ сѣверной системѣ Енисейскаго округа имѣется 25 больницъ, въ южной до 45 больницъ и пріемныхъ покоевъ, на прискахъ Ачинскаго округа 19 больницъ, на Минусинскихъ прискахъ 24 больницы, на прискахъ Канскаго округа 8 больницъ; въ сѣверной и южной системахъ и на прискахъ Ачинско-Минусинскихъ имѣется по одному врачу, съ обязательствомъ, почти невыполнимымъ, посѣтить каждую больницу не меньше раза въ мѣсяць, кромѣ экстренныхъ случаевъ. Въ сѣверной системѣ Енисейскаго округа врачъ получаетъ отъ золотопромышленниковъ около 1 р.—1 р. 25 к. за cadaго прискоковаго рабочаго, т. е. въ годъ около 4.000 рублей. Недостатокъ средствъ у большинства мелкихъ золотопромышленниковъ препятствуетъ организаціи болѣе широкой врачебной помощи; тѣмъ не менѣе; какъ видно изъ приведенныхъ выше цифръ, несмотря на значительную заболѣваемость, смертность очень невелика, значительно ниже, чѣмъ въ окру-

гахъ вообще и особенно въ городахъ губерніи. Гораздо въ худшемъ положеніи на приискахъ находится ветеринарная часть, какъ и вообще въ губерніи; ветеринарныхъ врачей нигдѣ на приискахъ нѣтъ, даже въ Енисейскомъ округѣ; больной скотъ пользуютъ ветеринарные фельдшера, а всего чаще просто коноха-коновалы; между тѣмъ количество скота на приискахъ очень значительно, особенно лошадей употребляемыхъ въ качествѣ рабочей силы, такъ въ Енисейскомъ округѣ на сѣверной системѣ до 1.500 лошадей и до 2.400 головъ рогатаго скота, на южной около 2.600 лошадей и свыше 200 головъ крупнаго рогатаго скота, на приискахъ Ачинско-Минусинскихъ до 1.300 головъ разнаго скота, въ томъ числѣ болѣе 1.000 лошадей. Организациія удовлетворенія религіознымъ потребностямъ приисковаго населенія крайне слаба; въ Енисейскомъ округѣ на обѣихъ системахъ имѣется по три церкви, а въ южной системѣ еще часовня, и по одному священнику совершающему службы въ каждой церкви поочередно; священники получаютъ вознагражденіе отъ золотопромышленниковъ по количеству промысловыхъ рабочихъ, въ размѣрѣ 75 коп. за каждаго рабочаго; въ Ачинскомъ и Минусинскомъ округахъ имѣется всего только одна походная церковь, для исполненія службъ въ которой, равно какъ и для прочихъ христіанскихъ требъ золотопромышленниками приглашались священники ближайшихъ селеній, а особаго священника на приискахъ этихъ округовъ не имѣется.

О распредѣленіи населенія приисковъ по сословіямъ имѣются свѣдѣнія за 1888 и 1890 годы изъ послѣднихъ двухъ Памятныхъ Книжекъ Енисейской губерніи, они приводятся въ табличкѣ помѣщенной на слѣдующей страницѣ; по Канскому и Нижнеудинскому округамъ за 1890 годъ свѣдѣній не дано, почему для полноты вставлены цифры предыдущаго 1888 года; сословія распредѣлены по слѣдующимъ восьми категоріямъ: I—дворяне, духовенство, купцы и почетные граждане, II—мѣщане, III—приисковая стража изъ казаковъ, IV—отставные военные и въ отпускахъ, V—государственные крестьяне, VI—разночинцы, VII—ссылно-поселенцы и VIII—инородцы.

Государственные крестьяне составляютъ 45,9% всего приисковаго населенія, за ними ссылно-поселенцы—29,7%, мѣщане—16,7%, лицъ остальныхъ сословій всего 7,7%; по отношенію же къ каждому сословію губерніи въ отдѣльности порядкомъ другой, именно крестьяне работающіе на всѣхъ приискахъ губерніи составляютъ всего едва 2¹/₂% всего крестьянскаго сословія, ссыльные—6,1% ссыльныхъ всѣхъ категорій, мѣщане 8,5% всѣхъ мѣщанъ, но при этомъ надо еще замѣтить, что изъ числа крестьянъ, работающихъ на приискахъ Енисейскаго округа не мало пришлыхъ изъ сосѣдней Томской губерніи, а значительная часть мѣщанъ губерніи и на приискахъ тѣже ссыльные перенесшіеся въ мѣщане, что для крестьянъ нѣсколько понизитъ, а для ссыльныхъ на приискахъ повыситъ отношенія ко всему сословію. По тремъ главнѣйшимъ системамъ приисковъ эти отношенія значительно измѣняются, такъ въ среднемъ за два приведенные года на приискахъ:

	На 100 человекъ приисковаго населенія приходилось:			% рабочихъ крестьянъ ко всему крест. сословію.
	мѣщанъ.	поселенцевъ.	крестьянъ.	
Енисейскаго округа	19,3	27,3	46,9	12,20
Канскаго и Нижнеуд. окр.	7,8	41,7	45,1	1,25
Южныхъ округовъ	12,6	32,1	43,2	0,85

		Енисейскій округъ				Канскій округъ.	Красноярск. округъ.	Ачинскій округъ.	Минусинскій округъ.	Усинскій округъ.	На всѣхъ прискахъ Енисейской губерніи.							
		сѣверная система.		южная система.							м.	ж.	м.	ж.	м.	ж.	об. п.	
		м.	ж.	м.	ж.													
Всего	1888 г.	3.938	564	4.667	1.499	1.290	85	251	40	1.015	212	1.287	193	246	86	12.694	2.679	15.373
	1890 »	4.123	613	4.131	990	1.290	85	263	43	1.115	449	1.158	144	201	24	12.281	2.398	14 679
Бъ томъ числѣ:																		
I	1888 г.	29	19	30	31	8	2	2	1	11	5	15	2	—	—	95	63	158
	1890 »	26	7	33	23	8	2	2	1	8	3	6	2	—	—	83	38	121
II	1888 »	389	92	913	475	100	7	36	14	157	56	115	46	19	9	1.729	699	2.428
	1890 »	550	171	991	383	100	7	20	14	166	39	119	18	18	6	1.964	638	2.602
III	1888 »	33	3	48	12	14	—	4	—	23	—	26	—	5	—	153	15	168
	1890 »	33	—	45	—	14	—	4	—	14	—	37	—	—	—	147	—	147
IV	1888 »	102	30	154	72	33	5	3	1	18	3	37	2	5	6	352	119	471
	1890 »	188	16	39	10	33	5	6	1	14	2	11	—	18	2	304	36	340
V	1888 »	1.967	289	1.615	732	569	51	117	18	441	85	480	98	64	29	5.253	1 302	6.555
	1890 »	2.143	338	2.035	516	569	51	110	27	461	411	407	87	68	13	5.793	1.443	7.236
VI	1888 »	34	23	31	28	9	—	—	—	—	—	—	2	1	76	52	128	
	1890 »	62	4	1	—	9	—	—	—	2	—	2	—	2	—	78	4	82
VII	1888 »	1.321	92	1.854	146	553	20	89	6	276	37	533	39	125	30	4.751	370	5.121
	1890 »	1.088	63	987	58	553	20	120	—	304	28	468	28	91	—	3.611	197	3.808
VIII	1888 »	63	16	22	—	4	—	—	—	89	26	81	6	26	11	285	59	344
	1890 »	33	14	—	—	4	—	1	—	146	16	108	9	9	3	301	42	343

Процентъ крестьянъ въ присковомъ населеніи довольно постояненъ, наивысшій въ Енисейскомъ округѣ, наинизшій въ южныхъ округахъ; по отношенію же присковыхъ рабочихъ крестьянъ ко всему крестьянскому населенію исключительно выдается Енисейскій округъ, въ которомъ около 12⁰/₀ всего крестьянскаго населенія безъ различія возраста работаетъ на прискахъ, потому можно полагать, что на прискахъ Енисейскаго округа находитъ себѣ заработокъ никакъ не менѣе $\frac{1}{5}$ его крестьянскаго населенія рабочаго возраста; въ южныхъ болѣе хлѣбородныхъ округахъ заработокъ на прискахъ, наоборотъ, вовсе не составляетъ существенной доходной статьи крестьянскаго населенія. Иногородцы составляютъ довольно значительную часть присковыхъ рабочихъ Минусинскаго съ Усинскимъ и Ачинскаго округовъ, именно около 8,6⁰/₀.

За 1890 годъ по южной системѣ Енисейскаго округа имѣются свѣдѣнія о числѣ выданныхъ рабочимъ суммъ; такъ вознагражденія рабочимъ (4.183) деньгами выдано 395.804 руб., кромѣ того неявившимся и бѣжавшимъ рабочимъ и задолжено рабочими 31.978 р., припасами выдано на сумму 188.490 рублей на уплату служащимъ (295) и ихъ содержаніе пошло 227.629 руб.; не имѣя цифръ по другимъ системамъ присковъ, можно на основаніи приведенныхъ выше сдѣлать приблизительный расчетъ для всей губерніи; принявъ среднее число рабочихъ ежегодно около 11.000 человекъ при 780 служащихъ, средній денежный заработокъ рабочаго около 150 рублей и содержаніе его около 50 рублей, въ сложности около 200 рублей, среднюю стоимость служащаго, считая денежное вознагражденіе и продовольствіе, не меньше 600 рублей, выходитъ, что на полное содержаніе рабочихъ расходуется ежегодно въ губерніи

около 2.200.000 р., въ томъ числѣ на руки рабочимъ деньгами не меньше 1.650.000 рублей, а на полное содержаніе служебнаго персонала около 470.000 р., т. е. въ общей сложности не менѣе 2.670.000 рублей, а изъ этой общей суммы приблизительно около $\frac{3}{4}$ на долю одного Енисейскаго округа.

Подати и недоимки. Свѣдѣнія о податяхъ и недоимкахъ и вообще о положеніи населенія губерніи, какъ плательщика общегосударственныхъ и мѣстныхъ налоговъ и повинностей, являются главнымъ указателемъ его матерьяльнаго благосостоянія, почти единственнымъ въ настоящее время въ виду недостатка спеціальныхъ свѣдѣній освѣщающихъ всѣ стороны хозяйственнаго быта населенія. Всѣ повинности и налоги, которые несетъ на себѣ населеніе губерніи распадается на три главнѣйшихъ категоріи; во-первыхъ, прямые налоги: окладные казенные сборы, какъ-то подушныя и оброчныя подати, и затѣмъ земскіе сборы, губернскіе и частные; изъ спеціальныхъ мѣстныхъ сибирскихъ налоговъ надо упомянуть экономическій сборъ съ ссыльно-поселенцевъ въ экономическій поселенческій капиталъ и ясачную подать съ кочевыхъ и бродячихъ инородцевъ; во-вторыхъ денежныя повинности населенія на разныя временныя земскія нужды и натуральныя повинности разнаго рода, лежащія значительнѣйшею частью своей тяжести именно на сельскія сословія населенія; въ третьихъ, общегосударственные косвенные налоги, какъ-то акцизные сборы и сборы съ различныхъ торговыхъ и промысловыхъ предпріятій. О первыхъ двухъ изъ этихъ категорій имѣются достаточно полныя статистическія данныя и за продолжительный періодъ времени. Таблицы содержащія въ себѣ статистическія свѣдѣнія о податяхъ и недоимкахъ, равно какъ и о числѣ окладныхъ душъ, выдѣлены особо въ виду обширности ихъ и помѣщены въ концѣ настоящаго очерка современнаго положенія Енисейской губерніи. Статистическія таблицы обнимающія 10-лѣтіе 1879—1888 гг., содержатъ въ себѣ цифры (въ рубляхъ) ежегодныхъ поступленій и недоимокъ накопившихся къ концу означеннаго года или къ 1-му января за нимъ слѣдующаго по различнымъ категоріямъ прямыхъ налоговъ. Для удобства обслѣдованія свѣдѣнія раздѣлены на три части по главнѣйшимъ сословіямъ плательщиковъ; первыя двѣ таблицы показываютъ поступленія и недоимки съ сельскихъ сословій губерніи, кромѣ инородцевъ, т. е. крестьянъ всѣхъ наименованій и ссыльно-поселенцевъ полнаго оклада (литера а) и половиннаго оклада (литера б); затѣмъ двѣ таблицы заключаютъ цифры уплатъ и недоимокъ съ инородцевъ осѣдлыхъ и кочевыхъ съ бродячими; наконецъ двѣ таблицы содержатъ свѣдѣнія о поступленіи сборовъ и недоимкахъ по нимъ съ лицъ большею частію городскихъ сословій, какъ то мѣщанъ, купцовъ и владѣльцевъ недвижимой собственности. Кромѣ того за послѣднее пятилѣтіе 1889—1893 гг. имѣются болѣе подробныя свѣдѣнія о поступленіи и недоимкахъ по окладнымъ государственнымъ сборамъ, т. е. подушной и оброчной податямъ, межевому сбору и налогу съ недвижимыхъ имуществъ и, что важнѣе всего, съ различныхъ категорій крестьянъ губерніи, какъ-то крестьянъ-старожиловъ, крестьянъ изъ казаковъ, крестьянъ изъ ссыльныхъ и крестьянъ административно-сосланныхъ по приговорамъ обществъ, каковыя свѣдѣнія извлечены изъ ежегодныхъ отчетовъ Департамента окладныхъ сборовъ; къ сожалѣнію не имѣется столь-же подробнаго распредѣленія по категоріямъ плательщиковъ суммъ поступленій и недоимокъ по земскимъ сборамъ, губернскимъ и частнымъ, вслѣдствіе чего свѣдѣнія о прямыхъ налогахъ за первое десятилѣтіе и послѣднее пятилѣтіе являются нѣсколько разнородными, почему послѣднія и приводятся отдѣльно отъ первыхъ.

Прямые платежи лежащие на населении губернии слагаются изъ упомянутыхъ четырехъ категорій окладныхъ государственныхъ сборовъ вмѣстѣ съ ясачной податюю съ кочевыхъ и бродячихъ инородцевъ, сбора на пожарные случаи съ крестьянъ и осѣдлыхъ инородцевъ и сбора въ экономической поселенческой капиталъ съ однихъ ссыльно-поселенцевъ обоихъ окладовъ. Подушная подать съ крестьянъ всѣхъ наименованій, какъ-то старожиловъ, казаковъ, изъ ссыльныхъ, поселенческихъ дѣтей и другихъ, съ купцовъ и мѣщанъ проживающихъ въ селеніяхъ и съ осѣдлыхъ инородцевъ взимается въ трехъ различныхъ размѣрахъ оклада по разверсткѣ на число окладныхъ душъ опредѣляемое ежегодно для каждаго размѣра оклада, именно частью по 1 р. 35 к. съ души, частью по 1 р. 22 к., частью по 1 р. 9 к.; съ крестьянъ административно-сосланныхъ также въ трехъ различныхъ размѣрахъ оклада, на половину меньшаго, именно по 67¹/₂ к., 61 к. и 54¹/₂ к.; съ ссыльно-поселенцевъ полного оклада по 1 р. 30 к., 1 р. 17 к. и 1 р. 4 к. съ души, съ ссыльно-поселенцевъ половиннаго оклада въ однообразномъ размѣрѣ по 41 к. съ души; съ крестьянъ Туруханскаго края въ уменьшенномъ размѣрѣ по 81 к. съ души, съ кочевыхъ-же инородцевъ по 41 к. и 28 к. съ души. Оброчная подать съ крестьянъ-старожиловъ, изъ казаковъ и изъ ссыльныхъ, съ купцовъ и мѣщанъ проживающихъ въ селеніяхъ, съ ссыльно-поселенцевъ полного оклада, осѣдлыхъ инородцевъ, равно какъ и съ крестьянъ Туруханскаго края взимается въ однообразномъ размѣрѣ по 2 р. 74 к. съ души, съ крестьянъ-же административно-сосланныхъ и ссыльно-поселенцевъ половиннаго оклада въ половинномъ размѣрѣ по 1 р. 37¹/₂ к. съ души. Межевой сборъ взимается со всѣхъ сельскихъ податныхъ сословій за исключеніемъ поселенцевъ обоихъ окладовъ въ одномъ размѣрѣ по 3 коп. съ души; точно также ссыльно-поселенцы освобождены отъ уплаты сбора на пожарные случаи. Губернскіе земскіе сборы взимаются съ недвижимыхъ имуществъ въ городахъ въ размѣрѣ 25% съ суммы основнаго казеннаго налога увеличеннаго на одну треть, съ торговыхъ документовъ и со всѣхъ податныхъ лицъ городскихъ и сельскихъ, съ лицъ послѣднихъ категорій въ четырехъ различныхъ размѣрахъ оклада, именно по 90 к., 73 к., 56 к. и 38 к.; частные земскіе сборы взимаются съ податныхъ сельскихъ сословій въ одномъ размѣрѣ по 77 к. съ души; отъ платежа тѣхъ и другихъ земскихъ сборовъ освобождены ссыльно-поселенцы половиннаго оклада.

Въ таблицѣ на страницѣ 9-й приложеній къ настоящему очерку Енисейской губернии приведены свѣдѣнія о числѣ окладныхъ душъ платящихъ подушную и оброчную подати и межевой сборъ по различнымъ категоріямъ плательщиковъ подушной подати въ пяти округахъ губернии за 1891 г. Какъ видно изъ этой таблицы, число окладныхъ душъ измѣняется очень незначительно: за приведенный 1891 г. оно увеличилось сравнительно съ предыдущимъ 1890 г. всего на 0,7%. О числѣ окладныхъ душъ платящихъ земскіе сборы упомянутыхъ четырехъ различныхъ разрядовъ имѣются свѣдѣнія по всей губернии за трехлѣтіе 1887—1889 гг.

	Р а з р я д ы:				Всѣхъ 4-хъ разряд.
	I по 90 к.	II по 73 к.	III по 56 к.	IV по 38 к.	
1) Мѣщане и цѣховые въ городахъ	7.093	2.592	—	47	9.732
2) Крестьяне вѣдѣнія государств. имуществъ	43.848	26.913	23.593	—	94.354
3) Инородцы кочевые	—	2.171	4.762	—	6.933
4) Ссыльно-поселенцы	4.126	2.249	1.452	—	7.827
В с е г о	55.067	33.925	29.807	47	118.846

Мѣшане и цѣховые въ городахъ Енисейскѣ, Ачинскѣ, Канскѣ и Минусинскѣ отнесены къ I-му разряду, въ городѣ Красноярскѣ — ко II-му разряду и въ городѣ Туруханскѣ — къ IV-му разряду. Частные земскіе сборы взимаются, какъ уже упомянуто выше, только съ лицъ послѣднихъ трехъ категорій, въ одинаковомъ размѣрѣ.

Прямые налоги съ крестьянъ и ссыльныхъ состояются изъ подушной и оброчной податей, уплачиваемыхъ тѣми и другими, изъ земскихъ окладныхъ сборовъ губернскихъ и частныхъ, отъ уплаты которыхъ освобождены ссыльно-поселенцы половиннаго оклада, изъ сборовъ на межеваніе земель и пожарные случаи съ однихъ крестьянъ и сбора въ экономическій поселенческой капиталъ съ ссыльно-поселенцевъ обоихъ окладовъ. Какъ видно прямо изъ цифръ приложенныхъ таблицъ поступленій и недоимокъ, размѣръ платежей съ крестьянъ всѣхъ наименованій по подушной и оброчной податямъ, равно какъ и общей суммы платежей за первые 10 лѣтъ 1879—1888 гг. не имѣлъ никакой наклонности къ возрастанію, а наоборотъ убывалъ, на ряду же съ этимъ все возрасталъ размѣръ ежегодныхъ недоимокъ; точно также сумма платежей съ ссыльно-поселенцевъ, несмотря на временныя колебанія, въ общемъ убывала, а сумма недоимокъ съ 1883 года замѣтно возрастала. Для большей ясности ниже въ отдѣльной табличкѣ приводятся цифры среднихъ ежегодныхъ платежей и недоимки по тремъ пятилѣтіямъ за 15-лѣтній періодъ 1879—1893 гг.; за послѣднее пятилѣтіе цифры по земскимъ сборамъ взяты приблизительныя на основаніи общей суммы всѣхъ земскихъ сборовъ, нераспредѣленныхъ за эти годы по сословіямъ плательщиковъ, и на основаніи соотношеній предшествующихъ лѣтъ, однако, пользованіе этими приближенными цифрами лишь въ очень незначительной степени можетъ сказаться на общихъ итогахъ, такъ какъ земскіе сборы за это пятилѣтіе составляютъ лишь около $\frac{1}{4}$ всѣхъ прямыхъ налоговъ.

	Съ 1879 г. по 1883 г.		Съ 1884 г. по 1888 г.		Съ 1889 г. по 1893 г.	
	Въ среднемъ ежегодно.					
	поступало.	оставалось въ недоимкѣ	поступало.	оставалось въ недоимкѣ.	поступало.	оставалось въ недоимкѣ.
Съ крестьянъ всѣхъ наименованій.						
Подушной подати	115.921	40.507	103.560	45.624	113.150	78.036
Оброчной „	235.038	137.040	232.148	147.829	246.314	185.440
Межеваго и пожарнаго сборовъ . .	6.088	6.217	6.420	6.431	5.381	6.471
Земскихъ сборовъ	183.151	121.310	114.917	111.670	121.660	91.120
Итого . . .	540.198	305.074	457.045	311.554	486.505	361.067
Съ ссыльно-поселенцевъ обоихъ окладовъ.						
Подушной подати	7.010	32.780	6.296	28.580	7.370	54.777
Оброчной „	18.856	144.276	17.557	141.064	19.551	179.289
Межеваго и пожарнаго сборовъ . .	2.184	9.811	2.059	9.537	2.702	7.666
Земскихъ сборовъ	6.788	54.107	5.185	51.083	5.720	62.240
Итого . . .	34.838	240.974	31.097	230.264	35.343	303.972

Сопоставивъ цифры недоимки по подушной и оброчной податямъ къ началу 1879 г. и къ началу 1894 года, оказывается, что за этотъ 15-лѣтній періодъ за крестьянами накопилось новой недоимки 108.251 р., а за ссыльно-поселенцами обоихъ окладовъ 89.703 р., за тоже время крестьянами было

уплачено подушной и оброчной всего 5.230.653 р., а ссыльно-поселенцами 383.199 р., поэтому, относя увеличение недоимки на счет недоплатъ по окладу, можно признать, что въ среднемъ за весь 15-лѣтній періодъ крестьянами уплачивалось 98⁰/₀ оклада, не принимая въ расчетъ старой недоимки, а 2⁰/₀ ежегодно зачислялось въ новую недоимку (въ отдѣльности по подушной 1,8⁰/₀, а по оброчной 2,1⁰/₀), отчего общая сумма недоимки за 15 лѣтъ съ 1 Января 1879 г. къ 1 Января 1894 г. возрасла на 74,2⁰/₀; ссыльно поселенцами уплачивалось 81⁰/₀ оклада, а 19⁰/₀ ежегодно зачислялось въ новую недоимку, отчего общая сумма послѣдней за 15 лѣтъ возрасла на 54,6⁰/₀. Сборы межевой и пожарный съ крестьянъ и экономическій съ поселенцевъ уплачивались почти полностью, какъ надо заключить по уменьшенію недоимки; такъ по межевому и пожарному сборамъ недоимка къ 1 Января 1879 года была 6.688 р., а къ 1 Января 1894 г.—4.848 р., недоимка по экономическому сбору съ 10.735 р. къ началу пятнадцатилѣтія уменьшилась къ 1 Января 1894 г. до 6.315 руб., что впрочемъ объясняется отчасти сложениемъ значительныхъ суммъ недоимка за послѣдніе 4 года. По земскимъ сборамъ всей старой недоимки за крестьянами и поселенцами вмѣстѣ къ 1 Января 1879 г. числилось 110.084 р., а къ 1 Января 1894 г. недоимка по земскимъ сборамъ равнялась 168.144 р. въ общей сложности со всѣхъ податныхъ сословій губерніи; если исключить изъ этой послѣдней суммы недоимку съ мѣщанъ городовъ, купцовъ и мѣщанъ проживающихъ въ селеніяхъ и инородцевъ— въ сложности около 40.000 р., то на долю крестьянъ и поселенцевъ приходится недоимки около 128.000 руб., слѣдовательно за 15 лѣтъ недоимка по земскимъ сборамъ возрасла приблизительно на 18⁰/₀. Болѣе точный расчетъ для крестьянъ и ссыльно-поселенцевъ отдѣльно можно произвести только за первые 10 лѣтъ; съ 1879 г. по 1888 г. крестьянами по земскимъ сборамъ заплачено 1.490.340 р., а недоимка по нимъ увеличилась на 16.473 р., поселенцами уплачено 59.865 р., а недоимка за ними возрасла на 12.594 р., слѣдовательно, въ среднемъ оставалось ежегодно новой недоимки за крестьянами 1,1⁰/₀, а за ссыльными 17,4⁰/₀; однако слѣдуетъ замѣтить, что именно въ пятилѣтіе 1884—1888 гг. были сложены значительныя суммы недоимокъ, какъ съ крестьянъ, такъ и съ поселенцевъ, что значительно вліяетъ на выведенныя среднія; результатъ совершенно иной для перваго пятилѣтія; такъ крестьянами заплачено 915.753 р., недоимка къ 1 Января 1883 г. возрасла на 73.547 р. или ежегодно въ новой недоимкѣ числилось 7,4⁰/₀, ссыльно-поселенцами уплочено 33.938 р., недоимка возрасла на 19.066 р., слѣдовательно ежегодно въ новой недоимкѣ числилось 36⁰/₀ оклада не считая старой недоимки. Въ положеніи ссыльныхъ, какъ плательщиковъ, замѣчается небольшая разница въ пользу ссыльныхъ полного оклада, хотя они несутъ всѣ повинности также, какъ и крестьяне, тогда какъ ссыльные половиннаго оклада не считая экономического сбора платятъ только подушную и оброчную подати и то въ уменьшенномъ размѣрѣ; такъ за 10-лѣтіе 1879—1888 гг. по всѣмъ сборамъ, кромѣ экономического, ссыльными полного оклада уплочено 191.682 р., а общая сумма всей недоимки возрасла на 21.060 р., слѣдовательно ежегодно новой недоимки числилось въ среднемъ по 9,9⁰/₀ оклада или же уплачивалось 90,1⁰/₀ оклада, не включая сюда старой недоимки, поселенцами половиннаго оклада уплочено 116.779 р., а недоимка возрасла на 15.962 р., слѣдовательно въ среднемъ ежегодно уплачивалось 87,7⁰/₀ оклада помимо старой недоимки и 12,3⁰/₀ оклада числилось въ новой недоимкѣ. Для сравненія поступленія

платежей съ крестьянъ и поселенцевъ во времени по тремъ пятилѣтїямъ, при томъ независимо отъ недоимки числящейся къ началу каждаго изъ пятилѣтїй, въ нижеслѣдующей табличкѣ приводятся цифры недоимокъ къ началу и концу каждаго пятилѣтїя и общая сумма платежей съ крестьянъ и поселенцевъ отдѣльно по всѣмъ прямымъ налогамъ за исключенїемъ лишь земскихъ сборовъ, распредѣленїя которыхъ за послѣднее пятилѣтїе по категорїямъ платящихъ неимѣется.

	Недоимка къ 1 Января 1879 г.	Поступило платежей въ 1879—1883 гг.	Недоимка къ 4 Января 1884 г.	Поступило платежей въ 1884—1888 гг.	Недоимка къ 1 Января 1889 г.	Поступило платежей въ 1889—1893 гг.	Недоимка къ 1 Января 1894 г.
Съ крестьянъ	152.542	1.785.237	201.959	1.710.640	229.545	1.824.222	258.953
Увеличенїе недоимки	—	—	+ 49.411	—	+ 27.586	—	+ 29.408
Среднїй % платежей по окладу	—	97,3	—	98,39	—	98,44	—
Съ поселенцевъ	175.179	140.250	150.695	129.560	198.381	148.101	260.462
Увеличенїе недоимки	—	—	— 24.484	—	+ 47.686	—	+ 62.081
Среднїй % платежей по окладу	—	121,1	—	73,1	—	70,5	—

За первое пятилѣтїе напримѣръ: недоимка съ крестьянъ возрасла на 49.417 р. вслѣдствїе ежегодныхъ недоплатъ по окладу, а потому крестьянами заплачено 97,3% всей слѣдуемой къ поступленїю суммы, не включая сюда старой недоимки; какъ видно процентъ платежей крестьянъ по окладу замѣтно возрастаетъ, не говоря уже о томъ, что значительнѣйшая часть крестьянской недоимки числится именно за крестьянами изъ ссыльныхъ, такъ что процентъ поступленїй по окладу съ крестьянъ сторожиловъ несомнѣнно значительно выше. За первыя два пятилѣтїя можно сравнить поступленїе платежей съ крестьянъ по всѣмъ сборамъ, включая и земскїе; такъ недоимка за крестьянами къ началу трехъ пятилѣтїй равнялась 225.110 р., 348.074 р. и 318.586 р.; въ первое пятилѣтїе недоимка возрасла на 122.964 р., а всѣхъ платежей поступило 2.700.990 р., во второе пятилѣтїе недоимка уменьшилась на 29.488 р., а всѣхъ платежей вступило 2.285.227 р., слѣдовательно процентъ поступленїй по окладу, не считая старой недоимки, равнялся въ первое пятилѣтїе 95,6%, а во второе 101,3%, надо только замѣтить, что уменьшенїе недоимки во второе пятилѣтїе зависѣло отчасти отъ сложенїя значительныхъ суммъ недоимокъ по земскимъ сборамъ и по оброчной подати *). Недоимка съ поселенцевъ за первое пятилѣтїе уменьшилась на 24.484 р., если все это уменьшенїе недоимки отнести на счетъ болѣе усиленныхъ платежей съ поселенцевъ, хотя за это пятилѣтїе (1880, 1882 и 1883 гг.) были сложены значительныя суммы недоимокъ по подушной и оброчной, то поселенцами уплачивалось больше дѣйствительной суммы оклада въ отношенїи 121,1 къ 100, но въ слѣдующія два пятилѣтїя процентъ платежей по окладу, не считая старой недоимки, значительно уменьшился. Выше замѣчено, что значительная часть крестьянской недоимки числится за крестьянами изъ ссыльныхъ; дѣйствительно по имѣющимся за одно послѣднее пятилѣтїе свѣдѣнїямъ о поступленїи и недоимкахъ по окладнымъ казеннымъ сборамъ съ крестьянъ различныхъ наименованїй, оказывается, что въ среднемъ за все пятилѣтїе

*) За пять лѣтъ 1884—1888 гг. съ крестьянъ было сложено недоимки по одной оброчной подати 108.129 р., а съ поселенцевъ 119.767 руб.

1889—1893 гг. недоимка за одними крестьянами изъ ссыльныхъ составляла 62,2⁰/₀ всей недоимки числящейся за крестьянами всѣхъ наименованій (въ 1893 г.—72⁰/₀) и почти въ два раза (въ 1893 г. почти втрое) превышала всю сумму недоимки за крестьянами старожиллами, за послѣдними-же числилось всего 36⁰/₀ общей суммы недоимки (въ 1893 г.—25,2⁰/₀). Въ среднемъ за послѣдніе 4 года поступленіе платежей по окладу, не считая старой недоимки, опредѣлится на основаніи цифръ слѣдующей таблички:

	Уменьшен. (—) или увелич. (+) недоимки съ 1 Янв. 1890 къ 1 Янв. 1894 г.	Общая сумма платежей по ка- зеннымъ оклад- нымъ сборамъ за 1890—1894 гг.	% платежей по окладу.				
			За 4 года.	1890 г.	1891 г.	1892 г.	1893 г.
Съ крест. { старожилловъ	— 32.248	1.350.450	102,4	93,0	104,4	104,7	108,1
{ казаковъ	— 201	3.603	106,0	105,8	103,6	103,0	111,1
{ изъ ссыльныхъ	+ 38.900	113.579	74,5	71,0	74,5	81,0	72,1
{ административно-сосланныхъ	+ 4.273	2.534	36,9	27,7	32,1	60,0	33,8
Съ поселенцевъ а) и б)	+ 40.320	107.486	72,7	82,9	56,2	81,9	75,5
Съ поселенцевъ, крестьянъ изъ ссыльн. и администрат. сослан. вмѣстѣ	+ 83.493	223.599	72,8	75,6	64,4	81,0	72,3

Объ измѣненіи процента платежей по окладу за каждый изъ четырехъ послѣднихъ лѣтъ можно судить на основаніи цифръ послѣднихъ четырехъ графъ таблицы. Платежи съ крестьянъ старожилловъ и казаковъ вообще превышаютъ окладъ, чѣмъ и объясняется уменьшеніе общей суммы недоимки. Подъ крестьянами изъ ссыльныхъ подразумѣваются ссыльные причисленные административною властью къ обществамъ старожилловъ по мимо согласія сихъ послѣднихъ, которыя по этому и неотвѣтственны по закону въ правильномъ поступленіи платежей съ лицъ этой категоріи; положеніе ихъ съ одной стороны, а съ другой собственно поселенцевъ того и другого оклада, какъ плательщиковъ, почти одинаково, почему и естественно эти двѣ категоріи вмѣстѣ съ третьей—крестьянами административно-сосланными по приговорамъ обществъ разсматривать подъ одной рубрикой; въ среднемъ лицами этихъ категорій ежегодно недоплачивается около 27,2⁰/₀ оклада, не причисляя къ нему старой недоимки, что прогрессивно и увеличиваетъ общую сумму послѣдней; наиболѣе низка платежная способность крестьянъ административно-сосланныхъ, которые выплачиваютъ въ среднемъ едва 37⁰/₀ оклада. Вообще низкая платежная состоятельность различныхъ категорій ссыльныхъ, является необходимымъ слѣдствіемъ рѣзкой перемѣны въ ихъ общественномъ положеніи и непривычки большинства изъ нихъ къ крестьянскому труду; отчасти также накопленіе значительныхъ суммъ недоимокъ за ними является результатомъ и неправильнаго начисленія окладовъ въ зависимости отъ мѣстныхъ условій, напр.: отъ неправильнаго веденія списковъ умершихъ ссыльныхъ, также находящихся въ бѣгахъ и ссыльныхъ по неспособности къ труду или за преклонностью лѣтъ долженствующихъ быть освобожденными отъ податей; на всѣхъ этихъ лицъ въ теченіи нѣсколькихъ лѣтъ продолжается начисленіе окладовъ и недоимокъ, что значительно и увеличиваетъ сумму послѣднихъ. Сдѣланные сейчасъ выводы относительно положенія, какъ плательщиковъ, различныхъ категорій крестьянъ и ссыльныхъ на основаніи свѣдѣній о по-

ступленіяхъ и недоимкахъ по однимъ казеннымъ окладныхъ сборамъ въ общемъ остались бы тѣже, если бы возможно было произвести расчетъ со включеніемъ земскихъ сборовъ, такъ какъ послѣдніе составляютъ всего около $\frac{1}{3}$ всѣхъ казенныхъ окладныхъ платежей или около $\frac{1}{4}$ всѣхъ прямыхъ податей и налоговъ.

Опредѣлить средній размѣръ всѣхъ прямыхъ платежей на душу возможно пользуясь приведенными цифрами окладныхъ душъ; въ средній 1891 годъ послѣдняго пятилѣтія число плательщиковъ-крестьянъ всѣхъ категорій состоящихъ на различныхъ разрядахъ оклада, считая въ томъ числѣ крестьянъ изъ ссыльныхъ и административно-сосланныхъ, было 93.338, а ссыльно-поселенцевъ обоихъ окладовъ 20.653; принимая эти числа за среднія для всего послѣдняго пятилѣтія и сопоставляя ихъ съ средними суммами поступившихъ платежей и недоимки приведенными на стр. 194-й для крестьянъ всѣхъ наименованій и ссыльныхъ отдѣльно, оказывается, что съ одного плательщика изъ крестьянъ поступало ежегодно среднимъ числомъ по 5 руб. 21 к. всѣхъ платежей казенныхъ и земскихъ, а въ недоимкѣ числилось 3 руб. 87 к.; съ cadaго плательщика изъ ссыльно-поселенцевъ поступало всего по 1 руб. 71 коп., въ недоимкѣ ежегодно оставалось по 16 руб. 43 коп., т. е. въ 9 разъ болѣе противъ средней суммы платежей. Число окладныхъ душъ, какъ уже было замѣчено, увеличивается незначительно, именно съ 1890 г. по 1891 годъ всего на 0,2⁰/₀ для сословія крестьянъ всѣхъ наименованій и только для ссыльныхъ, постоянно вселяющихся въ губернію, на 2,9⁰/₀; поэтому, принимая процентъ возрастанія окладныхъ крестьянскихъ душъ постояннымъ для cadaго года, позволительно сдѣлать приближенный расчетъ, по которому оказывается, что крестьянскихъ плательщиковъ въ 1886 г. (средній годъ пятилѣтія 1884—1888 гг.) было 92.400, а въ 1881 году (средній годъ пятилѣтія 1889—1883 гг.) 91.500, почему въ первое пятилѣтіе на одного крестьянскаго плательщика приходилось по 5 р. 90 к. платежей и по 3 руб. 33 к. недоимки, а во второе пятилѣтіе около 4 р. 95 к. платежей и 2 руб. 94 к. недоимокъ ежегодно по всѣмъ сборамъ; такой же расчетъ для ссыльно-поселенцевъ конечно былъ бы слишкомъ сомнительнымъ, такъ какъ число окладныхъ душъ у нихъ нельзя предполагать увеличивающимся равномѣрно. Такъ какъ къ 1893 г. число окладныхъ душъ ссыльно-поселенцевъ можно принять около 9.700 душъ полного и около 12.000 душъ половиннаго оклада, то въ 1893 году на одного плательщика поселенца полного оклада приходилось платежей по подушной и оброчной податямъ, около 1 руб. 78 к. и недоимки 16 р. 05 к., а на плательщика-поселенца половиннаго оклада тѣхъ же платежей 1 р. 3 к. и недоимки 8 р. 21 к., но при этомъ надо принять въ расчетъ, что поселенцы полного оклада несутъ тяжесть платежей по земскимъ сборамъ, сумма которыхъ составляетъ отъ $\frac{1}{3}$ до $\frac{1}{2}$ платежей по подушной и оброчной, поэтому полная средняя сумма платежей съ одного плательщика ссыльно-поселенца полного оклада не меньше 2 р. 50 к., такимъ образомъ, средній размѣръ всѣхъ платежей съ поселенца полного оклада приблизительно въ двое болѣе такового же съ поселенца половиннаго оклада. Въ 1891 году числилось льготныхъ ссыльныхъ, т. е. освобожденных отъ платежа всѣхъ налоговъ въ теченіи первыхъ трехъ лѣтъ послѣ поселенія, во всей губерніи 15.346 душъ состоящихъ въ вѣдѣніи экспедиціи о ссыльныхъ, изъ нихъ 5.306 въ Красноярскомъ округѣ, т. е. болѣе трети всего числа, въ Енисейскомъ—790, въ Канскомъ—4.035, въ Ачинскомъ—3.764 и въ

Минусинскомъ—1.451; кромѣ того неположенныхъ въ окладъ, такъ называемыхъ пропитанныхъ, ссыльныхъ, а также и крестьянъ изъ ссыльныхъ неспособныхъ къ работѣ числилось въ Красноярскомъ округѣ первыхъ 4.256 и вторыхъ 805, въ Енисейскомъ 1.909 и 154, въ Канскомъ 3.864 и 767, въ Ачинскомъ 3.982 и 366, въ Минусинскомъ 3.105 и 1.007, а во всей губерніи первыхъ 17.116 душъ и вторыхъ 3.099 душъ. Эти двѣ послѣднія категоріи ссыльныхъ въ сложности даютъ 20.215 душъ почти совершенно неспособныхъ ни къ какой работѣ и неимѣющихъ обезпеченнаго положенія; они составляютъ 36⁰/₁₀₀ всѣхъ ссыльныхъ мужскаго пола въ губерніи и являются тяжелымъ бременемъ для всего ея населенія.

Здѣсь уместно сказать нѣсколько словъ о движеніи суммъ экономическаго поселенческаго капитала, образованнаго для устройства быта и оказанія поддержки неимущимъ поселенцамъ; въ слѣдующей табличкѣ заключаются данныя о приходѣ и расходѣ суммъ капитала за послѣднія пять лѣтъ.

	1889 г.	1890 г.	1891 г.	1892 г.	1893 г.
Приходъ.					
Сбора съ поселенцевъ по 15 к. съ души	2.271	2.150	1.492	2.082	2.223
Съ золотопромышленниковъ за поселенцевъ на прискахъ по 1 р. 50 к. и на устройство осѣдлости по 1 р. съ каждаго	8.940	8.731	10.643	14.504	12.640
За билеты выдаваемые ссыльн.	704	740	540	279	404
Отъ имущества оставшагося по смерти ссыльныхъ	1.986	2.487	817	2.275	3.034
Разные приходы	1.879	2.199	3.030	1.326	1.366
Итого	15.780	16.307	16.522	20.466	19.667
Въ числѣ послѣдней статьи записанные въ расходъ и оставшіеся невыданными ссыльнымъ	1.777	1.919	1.470	1.286	1.171
Расходъ.					
Приказу Общественнаго Призрѣнія за лѣченіе ссыльныхъ въ больницахъ	8.342 *)	2.745	1.659	4.413	1.577
Въ пособіе поселенцамъ подлежащимъ призрѣнію въ богадѣльняхъ	12.486	21.529	15.950	19.902	15.674
Разные расходы	660	613	567	788	1.036
Итого	21.488	24.887**)	18.176	25.103	18.257

Такимъ образомъ болѣе половины всего прихода въ экономическій капиталъ даетъ сборъ съ золотопромышленниковъ за ссыльныхъ на прискахъ, экономическій сборъ съ поселенцевъ даетъ всего едва $\frac{1}{3}$ дохода; значитель-

*) За этотъ годъ уплачено собственно 21.196 руб., но въ слѣдующемъ году въ приходъ капитала возвращено отъ Приказа Общественнаго Призрѣнія 12.854 руб., почему и поставлена разность этихъ чиселъ.

***) Кромѣ того возвращены по принадлежности неправильно поступившіе въ экономическій капиталъ за имущество ссыльныхъ 10.064 руб.

ную статью послѣдняго составляетъ причисленіе къ капиталу наличныхъ денегъ оставшихся послѣ смерти ссыльныхъ, равно какъ и денегъ полученныхъ отъ продажи имущества на основаніи 431—433 статьи XIV т. Устава о ссыльныхъ, но надо полагать, что таковое зачисленіе не всегда дѣлается правильно, такъ какъ въ 1890 году въ расходахъ капитала значится, что за неправильно поступившія въ капиталъ деньги за имущество умершихъ ссыльныхъ возвращена по принадлежности значительная сумма 10.064 руб. Изъ общей суммы расходовъ болѣе $\frac{3}{4}$ въ среднемъ идетъ на пособіе ссыльнымъ имѣющимъ право на призрѣніе въ богадѣльняхъ, каковое пособіе выдается однако въ очень незначительныхъ размѣрахъ, остальная часть расходовъ идетъ на уплату Енисейскому Приказу Общественнаго призрѣнія за лѣченіе ссыльныхъ въ городскихъ больницахъ его вѣдѣнія и разные расходы на единовременныя пособія нѣкоторымъ ссыльнымъ и на воспитаніе ихъ дѣтей. Къ 1 Января 1894 года экономическаго капитала состояло наличными деньгами 6.930 руб., затѣмъ въ Енисейскомъ Отдѣленіи Государственнаго Банка по 4 книжкамъ 16.935 руб. и въ билетахъ Государственнаго Банка 1.100 руб., а всего на сумму 24.965 руб.

За 10-лѣтіе 1879—1888 гг. осѣдлыми инородцами уплачено по всѣмъ сборамъ казеннымъ и земскимъ 89.675 руб., а недоимка увеличилась всего на 517 руб., слѣдовательно, не принимая въ расчетъ старой недоимки, въ среднемъ уплачивалось по окладу 99,4⁰/₀, притомъ въ первое пятилѣтіе 97,1⁰/₀, а во второе — 102,2⁰/₀; кочевыми инородцами было уплачено 118.523 р., кромѣ ясака, а недоимка уменьшилась на 1.288 руб., слѣдовательно уплачивалось въ среднемъ 101,1⁰/₀ оклада, въ первое пятилѣтіе 98,8⁰/₀, во второе — 105,1⁰/₀, однако слѣдуетъ замѣтить, что въ 1886 году какъ съ осѣдлыхъ, такъ и съ кочевыхъ инородцевъ была сложена значительная сумма недоимки по земскимъ сборамъ; по ясачному сбору кочевыми и бродячими инородцами уплачено всего 169.557 руб., недоимка по нему уменьшилась на 511 руб., слѣдовательно, въ среднемъ ежегодно уплачивалось по окладу 100,3⁰/₀. Вообще платежная способность инородцевъ гораздо выше, чѣмъ всего крестьянства, включая и крестьянъ изъ ссыльныхъ, притомъ инородцевъ кочевыхъ выше, чѣмъ осѣдлыхъ; конечно должно принять въ расчетъ и различіе въ тяжести платежей для тѣхъ и другихъ, такъ кочевые инородцы не платятъ оброчной подати, сбора на пожарные случаи, хотя межевой сборъ съ нихъ взимается; что касается подушной подати, то взиманіе ея также неравномѣрно, именно съ значительнѣйшаго числа окладныхъ душъ осѣдлыхъ инородцевъ она взимается въ самомъ высшемъ размѣрѣ, т. е. по 1 р. 35 коп., какъ и съ крестьянъ (изъ числа осѣдлыхъ инородцевъ Ачинскаго и Минусинскаго округовъ 87⁰/₀ состоитъ на наивысшемъ окладѣ), между тѣмъ значительнѣйшее большинство кочевыхъ инородцевъ состоитъ на наинизшемъ окладѣ подушной, т. е. по 28 к. съ окладной души, такихъ въ губерніи 68,1⁰/₀ и только въ одномъ Минусинскомъ краѣ съ кочевниковъ-скотоводовъ взимается подушная въ высшемъ размѣрѣ по 41 к. и все-таки ихъ меньше половины, именно всего 41,8⁰/₀; но въ замѣнъ оброчной подати кочевые инородцы Ачинскаго, Минусинскаго и Канскаго округовъ уплачиваютъ ясакъ. Такъ какъ число окладныхъ душъ осѣдлыхъ инородцевъ измѣняется очень незначительно, то можно для приближеннаго расчета принять для всего періода 1879—1893 г. равнымъ 1.500 душъ, поэтому за 10 лѣтъ 1879—1888 г. на одну окладную душу приходилось не менѣе 5 руб. 98 к. всѣхъ платежей

казенныхъ и земскихъ, т. е. больше, чѣмъ на одну окладную крестьянскую душу, считая и крестьянъ изъ ссыльныхъ, въ недоимкѣ-же всего числилось около 1 р. 95 к., т. е. почти въ два раза меньше, чѣмъ на одну крестьянскую окладную душу. Если для 10-лѣтія 1879—1888 гг. среднее число окладныхъ душъ кочевыхъ инородцевъ платящихъ подушную, принять около 6.500, то въ среднемъ на одну душу приходилось ежегодно платежей около 1 р. 82 к. и недоимки 51 к. по всеѣмъ казеннымъ и земскимъ сборамъ, кромѣ ясака для кочевниковъ Ачинскаго, Канскаго и Минусинскаго округовъ. Что касается ясачной подати, которая въ Канскомъ, Ачинскомъ и Минусинскомъ округахъ взимается со всеѣхъ кочевыхъ инородцевъ обложенныхъ и подушной податью и кромѣ того съ бродячихъ инородцевъ Енисейскаго округа и Туруханскаго края, то принимая среднее число душъ всеѣхъ инородцевъ платящихъ ясакъ въ 1879—1888 гг. около 8.500, въ среднемъ на душу приходилось около 2 руб. платежей, почти столько же и въ послѣднее пятилѣтіе, и 80 коп. недоимки ежегодно, а за послѣдніе пять лѣтъ недоимка нѣсколько выше, именно около 1 руб. 20 к. съ души. Ясачный сборъ взимается не въ одинаковомъ размѣрѣ по округамъ; такъ въ 1891 году по смѣтѣ составленной на этотъ годъ съ числа душъ обложенныхъ ясачной податью слѣдовало къ поступленію въ Енисейскомъ округѣ 1.566 руб. 28 к., т. е. по 3 р. 40 к. съ души, въ Канскомъ округѣ 289 р. 36 к., т. е. по 3 р. 8 к., въ Ачинскомъ округѣ 2.180 руб. 96 к., т. е. по 1 р. 46 к., въ Минусинскомъ округѣ 9.473 р. 50 к., т. е. по 1 р. 84 к. и въ Туруханскомъ краѣ 3.022 р. 65 к., т. е. по 2 р. 30 к., во всей губерніи 16.532 р. 75 к., т. е. въ среднемъ по 1 р. 94 к. съ души.

По сборамъ съ городскихъ сословій также замѣтно накопленіе значительныхъ суммъ недоимокъ, такъ по сборамъ съ мѣщанъ городовъ на губернскаго нужды и окладному средняя сумма недоимки вдвое превышаетъ сумму платежей, по сборамъ на квартирную повинность съ пенями и по налогу съ недвижимыхъ имуществъ средній размѣръ недоимки почти равенъ средней суммѣ платежей, по сборамъ различныхъ категорій съ мѣщанъ и купцовъ проживающихъ въ селеніяхъ недоимка почти въ пять разъ превышаетъ сумму поступленій. Такъ какъ по сборамъ съ мѣщанъ городовъ за 10 лѣтъ 1879—1888 гг. поступило 109.459 руб. иросло новой недоимки 7.024 руб., то слѣдовательно въ среднемъ уплачивалось по окладу, не считая старой недоимки, всего 94% т. е. значительно меньше, чѣмъ крестьянами всеѣхъ наименованій, включая и крестьянъ изъ ссыльныхъ. Если принять изъ мѣщанъ городовъ среднее число плательщиковъ по земскимъ сборамъ и окладному около 9.700 душъ, то приходится на одного плательщика всего около 1 р. 13 к. платежей по 2 руб. 90 к. недоимки. Такимъ образомъ тяжесть прямыхъ налоговъ для городскихъ сословій, особенно наиболѣе многочисленнаго въ губерніи мѣщанскаго, значительно меньше, чѣмъ для сельскихъ сословій, у мѣщанъ почти въ двое, и тѣмъ не менѣе размѣръ ежегодныхъ недоплатъ по окладу и накаплиющихся недоимокъ значительно выше.

За пять лѣтъ 1886 — 1890 гг. имѣется распредѣленіе поступленій и недоимокъ по выше разсмотрѣннымъ категоріямъ прямыхъ податей и налоговъ отдѣльно по округамъ губерніи, каковыя свѣдѣнія и приводятся въ нижеслѣдующей таблицѣ; по Красноярскому округу свѣдѣнія за эти годы даны вмѣстѣ со свѣдѣніями по Туруханскому краю.

О к р у г а.	Недоимка къ 1 Января 1886 г.	1886 г.		1887 г.		1888 г.		1889 г.		1890 г.	
		поступило.	осталось въ недоимкѣ.	поступило.	осталось въ недоимкѣ.	поступило.	осталось въ недоимкѣ.	поступило.	осталось въ недоимкѣ.	поступило.	осталось въ недоимкѣ.
Краснояр.	105.463	99.759	120.199	98.183	129.766	94.905	166.501	122.268	165.025	131.701	156.794
Енисейск.	49.290	85.704	49.726	95.354	47.614	103.863	33.383	88.223	37.880	89.519	41.633
Канскій .	79.517	87.752	91.925	92.951	103.859	107.376	126.922	106.780	145.893	92.896	137.322
Ачинскій.	182.975	99.965	205.947	99.476	226.002	113.549	225.620	93.125	237.682	98.068	259.538
Минусинс.	80.867	146.583	94.084	145.759	94.620	145.296	82.016	155.778	103.401	174.369	124.297
Всего .	498.292	519.763	561.881	531.723	601.861	564.989	634.442	566.174	689.881	586.553	719.584

За пять лѣтъ населеніемъ Красноярскаго округа и Туруханскаго края уплачено 546.816 руб. всѣхъ податей и налоговъ, а новой недоимки отъ недоплатъ накопилось 51.151 руб., по Енисейскому округу всего заплачено 462.663 руб., а общая сумма недоимки съ 1 Января 1886 г. къ 1 Января 1891 г. уменьшилась на 7.617 руб., по Минусинскому краю поступило платежей 767.785 руб. а новая недоимка за весь періодъ равняется 43.430 руб., по Канскому округу заплачено 487.755 руб., а общая сумма недоимки возрасла на 57.805 руб., по Ачинскому округу заплачено 504.183 р., а новой недоимки накопилось 76.563 руб., притомъ по послѣднимъ двумъ округамъ общая сумма недоимки возрастала изъ года въ годъ. Изъ приведенныхъ цифръ слѣдуетъ, что въ среднемъ выводѣ въ Ачинскомъ округѣ уплачивалось только 86,8⁰/₀ по окладу, не считая старой недоимки, въ Канскомъ—89,4⁰/₀, въ Красноярскомъ—91,4⁰/₀, въ Минусинскомъ—94,6⁰/₀, въ Енисейскомъ 101,7⁰/₀, т. е. больше суммы оклада, если все уменьшеніе недоимки отнести на счетъ болѣе усиленныхъ платежей, а не на счетъ сложенія ихъ; за послѣдніе два года по Енисейскому округу уплачивалось всего 95,6⁰/₀ по окладу, однако все таки выше, чѣмъ по всѣмъ прочимъ округамъ губерніи; въ среднемъ по всей губерніи за весь пятилѣтній періодъ поступило платежей 2.769.202 р., а недоимка возрасла на 221.292 р. или на 44,4⁰/₀, такъ что въ среднемъ уплачивалось 92,6⁰/₀ по окладу, не принимая въ расчетъ старой недоимки. Такимъ образомъ наибольшая задолженность населенія приходится на три среднихъ округа губерніи, черезъ которые проходитъ главный трактъ, а наименьшій процентъ недоимокъ числится за населеніемъ Енисейскаго и Минусинскаго округовъ. Таковое различіе между округами губерніи вполне соответствуетъ распредѣленію въ ней ссыльныхъ, которые въ трехъ среднихъ притрактовыхъ округахъ ея составляютъ болѣе $\frac{1}{3}$ населенія; такъ по свѣдѣніямъ послѣдней Памятной Книжки, изъ всего осѣдлаго (т. е. не считая кочевыхъ и бродячихъ инородцевъ) мужскаго населенія округовъ, не включая города, было ссыльныхъ всѣхъ категорій, какъ то: поселенцевъ, водворяемо-рабочихъ, освобожденныхъ отъ каторжныхъ работъ, крестьянъ изъ ссыльныхъ, административно сосланныхъ и въ семействахъ всѣхъ ихъ послѣдовавшихъ за ними по волѣ:

Въ Красноярскомъ округѣ	38,8 ⁰ / ₀
» Канскомъ	34,1 ⁰ / ₀
» Ачинскомъ	33,0 ⁰ / ₀

Въ Енисейскомъ округѣ	14,9 ⁰ / ₀
» Минусинскомъ »	12,7 ⁰ / ₀
» трехъ первыхъ округахъ	35,4 ⁰ / ₀

Такимъ образомъ процентъ ссыльныхъ въ населеніи есть одна изъ причинъ, вѣроятно главнѣйшая, опредѣляющая различіе въ платежной способности всего населенія различныхъ округовъ губерніи, но она конечно не единственная, и въ платежной способности крестьянъ-старожиловъ отдѣльныхъ округовъ также существуютъ различія, какъ видно изъ нижеслѣдующихъ цифръ по четыремъ южнымъ округамъ; такъ въ 1889 году у крестьянъ старожиловъ на 100 рублей оклада приходилось недоимки въ Минусинскомъ округѣ 5,9 р., въ Канскомъ—7,2 руб., а въ Красноярскомъ—39,7 руб. и въ Ачинскомъ—88,2 руб., такимъ образомъ есть совершенно постороннія причины, отъ которыхъ зависитъ повышение процента недоимки въ двухъ послѣднихъ округахъ и у крестьянъ-старожиловъ въ отдѣльности. Приблизительно можно расчислить средній размѣръ платежей и недоимки на одну окладную душу въ каждомъ округѣ за пятилѣтіе 1886—1890 гг.; цифры приведенной таблички даютъ суммы поступленій и недоимки по всѣмъ прямымъ казеннымъ и земскимъ сборамъ съ населенія въ томъ числѣ и городского, но послѣднимъ вполне возможно пренебречь, такъ какъ казенные сборы съ него составляютъ лишь ничтожную часть всѣхъ остальныхъ сборовъ съ податныхъ сословій; опредѣливъ для нихъ число окладныхъ душъ приближенно для средняго года пятилѣтія, исходя изъ данныхъ для 1891 г. и принявъ, что число окладныхъ душъ въ трехъ притрактовыхъ округахъ, вслѣдствіе значительнаго процента ссыльныхъ въ населеніи, возрастаетъ ежегодно на 0,7⁰/₀, а въ другихъ двухъ приблизительно на 0,3⁰/₀, оказывается, что число окладныхъ душъ всѣхъ податныхъ сословій, т. е. крестьянъ всѣхъ наименованій, поселенцевъ, инородцевъ, купцовъ и мѣщанъ проживающихъ въ селеніяхъ въ среднемъ 1886 году разсматриваемаго пятилѣтія должно быть принято въ Минусинскомъ округѣ около 33.500 душъ, въ Красноярскомъ округѣ вмѣстѣ съ Туруханскимъ краемъ около 24.500 душъ и столько-же въ Ачинскомъ, въ Канскомъ—22.500 душъ и въ Енисейскомъ около 17.000 душъ; на основаніи этихъ цифръ и получится, что на одного плательщика приходилось въ среднемъ за 5 лѣтъ 1886—1890 гг. приблизительно:

	Платежей:	Недоимки:
въ Красноярскомъ окр. съ Туруханск. кр.	4 р. 46 к.	6 р. 03 к.
» Енисейскомъ округѣ	5 » 44 »	2 » 47 »
» Канскомъ »	4 » 32 »	5 » 36 »
» Ачинскомъ »	4 » 12 »	9 » 43 »
» Минусинскомъ »	4 » 58 »	2 » 98 »

Денежныя и натуральныя повинности. Кромѣ разсмотрѣнныхъ уже прямыхъ податей и сборовъ различныхъ категорій съ населенія губерніи сельскіе классы его подлежатъ еще денежнымъ повинностямъ на многообразныя губернскія нужды и на волостныя и сельскія нужды; сборы этого рода не раскладываются на число окладныхъ душъ въ постоянномъ размѣрѣ оклада, а взыскиваются съ нихъ смотря по потребности; о главнѣйшихъ категоріяхъ этихъ сборовъ имѣются свѣдѣнія за пять лѣтъ 1888—1892 гг. на основаніи данныхъ отчетовъ гг. Губернаторовъ, каковыя и приводятся на слѣдующей страницѣ.

	1888.	1889.	1890.	1891.	1892.
Губернскія повинности.					
1) На устройство и содержаніе мостовъ и гатей, перевоза черезъ рѣки и ремонтъ верстовыхъ столбовъ	9.100	11.121	5.627	10.395	3.548
2) На содержаніе и постройку новыхъ тюремно-ночлежныхъ помѣщеній и караульныхъ домовъ и ремонтъ оныхъ	5.124	10.551	2.310	8.489	8.056
3) На содержаніе подводъ при окружныхъ полицейскихъ управленіяхъ и по селеніямъ, наемъ домовъ для постоянного помѣщенія земскихъ за-сѣдателей и судебныхъ слѣдователей окружнымъ судомъ и квартирныя окружнымъ исправникамъ и помощникамъ	40.444	40.102	35.441	42.018	37.085
4) На содержаніе при казенной палатѣ чиновниковъ для производства дѣлъ по земскимъ повинностямъ, на содержаніе при губернскомъ управленіи стола по земск. повинн., на расходы по веденію дѣлопроизводства въ распорядительныхъ комитетахъ и на содержаніе статистич. комитета	6.692	6.692	6.692	6.692	6.692
5) На содержаніе губернскаго и окружнаго по крестьянскимъ дѣламъ присутствій	3.500	4.000	2.500	1.500	1.500
6) На содержаніе окружныхъ по воинской повинности присутствій	3.811	3.921	3.899	4.049	4.172
7) Въ пособіе Государств. Казначейству на содержаніе общаго и окружныхъ Управленій	11.505	11.506	14.040	14.040	11.540
8) На усиленіе средствъ Государств. Контроля	—	619	619	619	619
9) На пособіе церковно-приходскимъ школамъ	4.198	5.000	6.800	9.060	11.136
10) На содержаніе сельской врачебной части, на снабженіе сельскихъ врачей походными аптечками, на распространеніе оспопрививанія, содержаніе учениковъ оспопрививанія	15.461	15.825	18.394	19.101	19.393
11) На расходы по мѣропріятію противъ чумы на рогатомъ скотѣ	—	1.838	1.430	3.752	1.632
12) На содержаніе ветеринарнаго персонала	—	—	2.869	3.596	2.596
13) На содержаніе благотворительныхъ заведеній Приказа Общественнаго Призрѣнія	25.000	49.943	25.000	25.000	10.000
И т о г о	124.835	161.118	125.681	148.341	117.969
Внутреннія повинности.					
1) На содержаніе волостныхъ правленій, инородныхъ управъ, писарей волостныхъ и сельскихъ и при экономическихъ магазинахъ, сельскихъ богадѣленъ, лѣчебницъ, сборныхъ избъ, пожарной части и др.	135.299	141.542	115.932	119.872	181.712
2) На содержаніе учебныхъ заведеній, учительской семинаріи и проч.	18.612	17.865	19.504	23.524	26.463
3) На содержаніе и ремонтъ общественныхъ и церковныхъ зданій	20.365	15.548	34.165	40.364	45.462
И т о г о	174.277	174.955	169.601	183.760	253.637
Всего губерnsk. и внутрен. повинностей	299.112	336.073	295.282	332.101	371.606
Всѣхъ прямыхъ казенныхъ и земскихъ податей и сборовъ, кромѣ налога съ недвижимыхъ имуществъ и ясака, поступило	534.893	536.199	549.916	545.819	558.554
ВСЕГО поступило съ податныхъ сословій губерніи	834.005	872.272	845.198	877.920	930.160

Сборы на губернскаія повинности по первой категоріи, а также частью по второй и по третьей являются замѣною натуральныхъ повинностей денежною; если исключить по указанной причинѣ сборы по первымъ двумъ категоріямъ, то изъ остальной суммы губернскихъ денежныхъ повинностей по слѣдующимъ 6-ти категоріямъ (съ 3-й до 8-й включительно) т. е. на содержаніе чиновъ губернской администраціи взималось съ населенія въ среднемъ по 65.302 р. ежегодно или 54,1⁰/₀ всѣхъ губернскихъ денежныхъ повинностей, кромѣ сборовъ двухъ первыхъ категорій, по послѣднимъ же 5-ти категоріямъ, т. е. на пособіе церковно-приходскимъ школамъ, на содержаніе сельской врачебной и ветеринарной части и благотворительныхъ учрежденій Приказа Общественнаго Призрѣнія взималось въ среднемъ ежегодно всего по 55.411 руб. или 45,9⁰/₀. Изъ внутреннихъ повинностей на содержаніе сельской и волостной администраціи взималось среднимъ числомъ по 135.871 р. въ годъ или 72,6⁰/₀, а на содержаніе учебныхъ заведеній всего 11,1⁰/₀. Въ общей сложности губернскаія и мѣстныя денежные повинности составляютъ въ среднемъ около 60⁰/₀ всѣхъ прямыхъ казенныхъ и земскихъ сборовъ съ податныхъ сословій губерніи. Чтобы получить средній размѣръ ежегодныхъ платежей всѣхъ главнѣйшихъ категорій на одну окладную душу податныхъ сословій, можно принять для пятилѣтія 1888—1892 гг. число окладныхъ душъ среднимъ въ 115.000, т. е. выкидывая изъ счета всѣхъ кочевыхъ инородцевъ, что есть основаніе сдѣлать, такъ какъ сумма всѣхъ платежей съ нихъ (кромѣ ясака, который исключенъ изъ цифръ приведенной таблицы) ничтожна по отношенію къ общему итогу (напримѣръ въ 1888 г. всего 11.044 руб., то есть менѣе 1¹/₃⁰/₀); такимъ образомъ приходится въ среднемъ на одну окладную душу осѣдлаго населенія, какъ-то: крестьянъ, поселенцевъ, осѣдлыхъ инородцевъ, купцовъ и мѣщанъ въ селеніяхъ, всѣхъ главнѣйшихъ категорій платежей въ 1888 г. — 7 р. 25 к., въ 1889 г. — 7 р. 59 к., въ 1890 г. — 7 р. 35 к., въ 1891 г. — 7 р. 63 к. и въ 1892 г. — 8 р. 09 к., а въ среднемъ за пятилѣтіе около 7 р. 58 к. съ окладной души ежегодно. Принявъ въ расчетъ, что сумма платежей на окладную душу съ поселенцевъ и крестьянъ изъ ссыльныхъ навѣрное нижеуказаннаго общаго средняго, приходится заключить, что сумма платежей съ окладной души крестьянъ старожиловъ значительно выше этого средняго.

Въ табличкѣ на страницѣ 206-й приводятся интересныя свѣдѣнія о числѣ лицъ волостной и сельской администраціи и о среднемъ годовомъ вознагражденіи ихъ, равно какъ о числѣ церковныхъ приходовъ и о расходахъ на содержаніе причта по четыремъ южнымъ округамъ Енисейской губерніи, каковыя свѣдѣнія извлечены изъ недавно вышедшаго въ свѣтъ обширнаго статистическо-экономическаго труда: «Матеріалы по изслѣдованію землепользованія и хозяйственнаго быта сельскаго населенія Иркутской и Енисейской губерній. Енисейская губернія», по обслѣдованію произведенному чинами бывшаго Министерства Государственныхъ Имуществъ.

Годовое вознагражденіе выборныхъ волостныхъ старшинъ и сельскихъ старостъ вообще не высоко, наиболѣе значительно въ Красноярскомъ округѣ и у инородцевъ и значительно колеблется по волостямъ, напр. волостнымъ старшинамъ отъ 25 р. (Ермаковская вол.) до 150 р. (Бейская вол.); по нѣкоторымъ волостямъ и сельскимъ обществамъ вознагражденіе выборнымъ волостнымъ и сельскимъ должностнымъ лицамъ производится не выдачею денежныхъ суммъ, а освобожденіемъ ихъ обществомъ отъ платежа налоговъ и повинностей или за себя одного, или же нерѣдко и за членовъ своей

	Сельскихъ старостъ		Волостн. старшинъ		Волостн. писарей		Помощник. вол: писар.		Сельскихъ писарей		Церковн. приходовъ	
	число.	сред. год. вознаграгр. (въ руб.)	число.	сред. год. вознаграгр. (въ руб.)	число.	сред. год. вознаграгр. (въ руб.)	число.	сред. год. вознаграгр. (въ руб.)	число.	сред. год. вознаграгр. (въ руб.)	число.	сред. год. вознаграгр. (въ руб.)
Канскій округъ . . .	32	23	6	97	8	790	21	270	72	334	32	573
Красноярскій > . . .	38	32	7	106	7	607	22	211	79	200	33	577
Ачинскій > . . .	67	18	5	77	5	658	28	262	57	219	35	529
Минусинскій > . . .	9	24	7	84	9	686	29	262	117	178	44	519
Итого . . .	146	23	25	92	29	691	100	253	325	203	144	546
Иностранческія вѣдомства .	17	35	1	65	—	—	—	—	—	—	—	—

семьи. Изъ другихъ должностныхъ лицъ хозяйственный засѣдатель, завѣдующій кассой волостнаго правленія получаетъ въ годъ отъ 10 до 120 руб., другіе помощники волостнаго старшины 30 — 40 руб. въ годъ, волостные судьи получаютъ не жалованье, а «подмогу» по крестьянскому выраженію — около 10 руб. въ годъ, въ такомъ же размѣрѣ выдается подмога помощнику сельскаго старосты. Волостные писаря въ среднемъ получаютъ около 700 руб. въ годъ, а помощники ихъ около 250 руб.; какъ видно среднее вознагражденіе ихъ наиболѣе низко въ Красноярскомъ округѣ, что объясняется близостью губернскаго города, гдѣ больше образованныхъ людей предлагающихъ свой трудъ; вообще волостные писаря получаютъ порядочное содержаніе, рѣдко ниже 500 руб. и до 1200 руб. въ годъ. Кромѣ обычнаго жалованья волостные писаря получаютъ случайныя прибавки, нерѣдко значительныя; эти размѣры полнаго вознагражденія волостнымъ писарямъ не кажутся очень высокими сельскому населенію губерніи, которое находитъ, что при пониженіи ихъ трудно было бы найти добропорядочныхъ и благонамѣренныхъ людей на должность волостнаго писаря, и потому въ большинствѣ отнеслось несочувственно къ стремленію мѣстной администраціи понизить ихъ. Помощники волостныхъ писарей получаютъ отъ 60 до 480 руб. въ годъ. Ежегодное вознагражденіе сельскихъ писарей колеблется отъ 45 до 475 руб., а въ среднемъ нѣсколько выше 200 руб.; вознагражденіе сельскимъ писарямъ нерѣдко, кромѣ денегъ, производится и натурою, т. е. хлѣбомъ, по договору съ крестьянами; только въ одной Большеулуйской волости (Ачинскаго округа) сельскими канцеляріями завѣдуютъ помощники волостныхъ писарей, а также въ нѣкоторыхъ изъ тѣхъ сельскихъ обществъ, гдѣ находится волостное правленіе, во всѣхъ же остальныхъ сельскихъ обществахъ имѣются собственные сельскіе писаря, за которыхъ, несмотря на болѣе значительные расходы, крѣпко держится мѣстное крестьянское населеніе, считая, что лучше имѣть «хоть худаго, да своего», чѣмъ поручать веденіе сельскихъ дѣлъ постороннему лицу, находящемуся подъ вліяніемъ волостной администраціи. Въ иностранческихъ управахъ и думахъ письмоводители получаютъ вознагражденіе значительно меньшее, чѣмъ волостные писаря, отъ 300 до 760 руб. въ годъ, въ среднемъ около 505 руб.; меньшее вознагражденіе соответствуетъ и меньшимъ размѣрамъ дѣлопроизводства вслѣдствіе освобожденія иностранцевъ отъ воинской повинности, а также отсутствія причисленія къ иностранческимъ управамъ и думахъ поселенцевъ. Соотвѣтственно сельскимъ писарямъ у иностранцевъ существуютъ родовые писаря, которые получаютъ около 300 руб. жалованья въ

годъ, наивысшій размѣръ вознагражденія имъ у инородцевъ Абанской Управы, инородцы же Степной Думы замѣнили родовыхъ писарей участковыми, такъ что 12 родахъ имѣется всего 4 писаря. Общая сумма всѣхъ расходовъ на содержаніе волостной и сельской администраціи опредѣляется по даннымъ «Матеріаловъ» по Канскому округу въ 34.321 р., по Красноярскому—29.181 р., по Ачинскому—25.312 р., по Минусинскому—38.648 руб., а на одну приписную душу мужскаго пола *) соотвѣтственно 1 р. 30 к., 1 р. 09 к., 80 к., 85 к., въ среднемъ же по крестьянскимъ волостямъ около 98 к.; расходы по содержанію администраціи инородческихъ управъ и думъ Минусинскаго и Ачинскаго округовъ всего 9.286 руб. или на одну приписную душу мужскаго пола около 37 коп. Общая сумма расходовъ крестьянскихъ обществъ на содержаніе одного прихода очень мало разнится по округамъ, нѣсколько больше разница на одну приписную душу мужскаго пола, такъ въ Канскомъ округѣ—69 к., въ Красноярскомъ—71 коп., въ Ачинскомъ **)—52 к., въ Минусинскомъ **)—38 к. Всего же по этой статьѣ въ четырехъ южныхъ округахъ расходуется, по даннымъ «Матеріаловъ», 78.563 руб., что составляетъ около 12⁰/₀ общей суммы расходовъ и повинностей; изъ всей приведенной суммы только 17.628 руб. (22,4⁰/₀) расходуется собственно деньгами, а остальное натурою: поставкою дровъ на отопленіе церквей, выполненіемъ ремонтовъ, ружнымъ сборомъ хлѣба, въ опредѣленномъ количествѣ пудовъ или четвериковъ съ каждаго общества, въ пользу церковнаго причта; въ среднемъ по этому послѣднему сбору приходится священнику 240 пудовъ хлѣба въ годъ, дьякону, гдѣ таковыя имѣются, 144 пуда, причетнику 84 пуда, просвирнѣ 24 пуда, а иногда и 12 пудовъ.

Кромѣ указанныхъ разнообразныхъ денежныхъ повинностей населеніе губерніи, и въ значительнѣйшей степени, именно сельскіе классы его, несутъ различныя повинности натурою, трудно переводимыя въ точности на деньги. На первомъ мѣстѣ среди этого рода повинностей стоитъ отправленіе между дворной обывательской гоньбы въ теченіи цѣлаго года, такъ въ 1893 году во всей губерніи для отправленія ея было отпущено 92.809 подводъ при 46.703 провозатыхъ, въ томъ же году исправленіемъ дорогъ, мостовъ, гатей и т. п. занято было 14.807 человекъ съ 12.343 подводами въ теченіи около 3—4 мѣсяцевъ, заготовленіемъ лѣса для тюремъ, церквей, хлѣбозапасныхъ магазиновъ и т. п. было занято 8.468 человекъ съ 9.168 подводами въ теченіи около 1—4 мѣсяцевъ, препровожденіе воинскихъ партій въ продолженіи цѣлаго года требовало 7.210 человекъ и 8.885 подводъ, карауль при содержащихся въ волостныхъ и сельскихъ правленіяхъ арестантахъ, при церквахъ, экономическихъ магазинахъ, наемъ сторожей и десятниковъ при волостныхъ правленіяхъ и т. п. въ теченіи года требовали 2.338 человекъ и 2.728 подводъ, поимка бѣглыхъ и препровожденіе арестантскихъ партій, требовало 2.338 человекъ съ 2.728 подводами въ продолженіи цѣлаго года, содержаніемъ перевозовъ черезъ рѣки по трактамъ и проселочнымъ дорогамъ было занято 66 человекъ съ 80 подводами въ теченіи полугода; изъ другихъ повинностей того же рода, повторяющихся лишь временно,

*) Приписныхъ душъ мужскаго пола по даннымъ «Матеріаловъ» числится въ Канскомъ округѣ 26.380, въ Красноярскомъ—26.722, въ Ачинскомъ—31.527, въ Минусинскомъ—45.804, въ инородческихъ вѣдомствахъ—17.159.

**) Въ этихъ двухъ округахъ число приписныхъ душъ, на которыя производится раскладка расходовъ на причтъ, нѣсколько выше сейчасъ указанныхъ, именно въ Минусинскомъ округѣ—60.482, а въ Ачинскомъ—35.089.

слѣдуетъ назвать прекращеніе лѣсныхъ пожаровъ, работы по межеванію земель, перевозъ каравановъ съ золотомъ, исправленіе общественныхъ зданій и т. п. Какъ видно выполненіе различныхъ видовъ гоньбовой повинности (какъ-то: бланковая обывательская гоньба, этапная гоньба по внутреннимъ дорогамъ губерніи до соединенія съ сыльно-этапною дорогою, содержаніе подводъ на этапахъ, поставки подводъ при передвиженіи военныхъ командъ, рекрутовъ, для проѣзда земской полиціи, подъ караваны золота и серебра) составляетъ важнѣйшую статью среди разнаго рода натуральныхъ повинностей; по цифровымъ даннымъ «Матеріаловъ» и по оцѣнкѣ произведенной сообразно съ мѣстными цѣнами на гоньбовую повинность затрачивается (1891 г.) по четыремъ южнымъ округамъ губерніи, наличными деньгами и натурою въ переводѣ на деньги, всего 202.592 руб., что составляетъ у крестьянъ около 30,2⁰/₀ общей суммы волостныхъ и сельскихъ расходовъ и натуральныхъ повинностей, а у инородцевъ даже около 43,3⁰/₀. Въ отдѣльности по округамъ стоимость гоньбовой повинности опредѣляется слѣдующими цифрами въ рубляхъ по даннымъ «Матеріаловъ».

	Всего въ рубляхъ.	Въ томъ числѣ:		°/о отбываемыхъ натурой.
		деньгами.	натурой въ переводѣ на деньги.	
Канскій округъ	51.131	15.687	35.444	69,3
Красноярскій »	39.372	15.049	24.323	61,8
Ачинскій »	45.456	9.698	35.758	78,4
Минусинскій »	66.633	40.343	26.290	39,5
Итого	202.592	80.777	121.815	60,1

Въ среднемъ по четыремъ округамъ около 60⁰/₀ расходовъ на гоньбовую повинность отбывается натурою, только въ одномъ Минусинскомъ краѣ значительнѣйшая часть этихъ расходовъ, именно около 60¹/₂⁰/₀, производится крестьянами путемъ непосредственныхъ денежныхъ затратъ. На исполненіе дорожной повинности (работы по исправленію трактовъ и проселочныхъ дорогъ, ремонтъ мостовъ и гатей и т. п.) по четыремъ южнымъ округамъ расходуетъ 111.412 рублей, что составляетъ около 17⁰/₀ общаго бюджета расходовъ и повинностей сельскаго населенія; у русскаго населенія процентъ ихъ колеблется отъ 13,9⁰/₀ до 20,7⁰/₀, у инородцевъ же затраты на дорожную повинность значительно ниже—всего около 6⁰/₀ всѣхъ мірскихъ расходовъ и повинностей. По четыремъ округамъ затратъ на эту повинность деньгами и натурой, въ переводѣ на деньги, по даннымъ «Матеріаловъ», опредѣляются слѣдующими цифрами.

	На исправленіе трактовъ.			На исправленіе проселочн. дор.		
	Всего.	Въ томъ числѣ:		Всего.	Въ томъ числѣ:	
		деньгами.	натурой.		деньгами.	натурой.
Канскій округъ	30.134	1.132	29.002	4.517	608	3.909
Красноярскій »	25.809	1.036	24.773	4.016	750	3.266
Ачинскій »	17.675	2.277	15.398	3.921	512	3.409
Минусинскій »	15.587	805	14.782	6.753	89	9.664
Итого	89.205	5.250	83.955	22.207	1.959	20.248

Какъ видно, дорожная повинность отбывается почти исключительно натурой: денежный расходъ, въ 7.209 руб., составляетъ всего 6,5% общей суммы. Изъ другихъ родовъ чисто натуральныхъ повинностей слѣдуетъ отмѣтить квартирную повинность, возложенную закономъ на сельскихъ обывателей и состоящую въ снабженіи проходящихъ нижнихъ воинскихъ чиновъ, кантонистовъ и рекрутъ квартирою и продовольствіемъ; точно также многіе расходы на училищную, врачебную и пожарную части отбываются населеніемъ натурой. По даннымъ «Матеріаловъ» общія суммы волостныхъ и сельскихъ денежныхъ расходовъ и натуральныхъ повинностей и распределеніе ихъ въ процентахъ по каждому изъ четырехъ южныхъ округовъ губерніи выражается слѣдующими цифрами.

	Общая сумма.	Въ томъ числѣ въ %			На одну окладную душу.	
		Волостн. расхо- довъ.	Сельск. расхо- довъ.	Натурал. повинно- стей.	Руб.	Коп.
Канскій округъ	170.781	16,1	30,1	53,8	7	04
Красноярскій округъ	144.703	17,8	28,7	53,5	6	24
Ачинскій	139.484	14,8	30,1	55,1	5	59
Минусинскій	199.348	25,6	33,1	41,3	5	90
Итого	653.916	19,1	30,7	50,2	6	22
Въ томъ числѣ по крестьянскимъ волостямъ	617.153	17,3	31,2	51,5	6	27
» » » » инородческимъ вѣдомствамъ	36.763	48,9	23,2	27,9	4	52

Только въ одномъ Минусинскомъ округѣ денежные расходы въ общемъ итогѣ всѣхъ повинностей преобладаютъ надъ натуральными, изъ чего можно заключить о стремленіи населенія края перевести значительную часть этихъ повинностей (особенно гоньбовую) въ денежные; точно также у инородцевъ замѣчается низкій процентъ натуральныхъ повинностей, съ тѣмъ однако существеннымъ различіемъ, что у Минусинскихъ инородцевъ онъ еще значительно ниже (отъ 10,1% до 13,0%), тогда какъ у Ачинскихъ инородцевъ достигаетъ очень высокихъ размѣровъ (60,0%—63,2%), различіе происходитъ отъ того, что гоньбовая повинность, наиболѣе тяжелая изъ натуральныхъ, у Минусинскихъ инородцевъ вся переложена на деньги. Если сопоставить общую сумму волостныхъ и сельскихъ расходовъ и натуральныхъ повинностей съ числомъ окладныхъ душъ, то размѣръ расходовъ на одну окладную душу оказывается наибольшимъ въ округахъ Канскомъ и Красноярскомъ, въ инородческихъ же вѣдомствахъ онъ наименьшій. Если разсматривать вмѣстѣ всю сумму расходовъ съ сельскихъ сословій губерніи по окладнымъ казеннымъ и земскимъ платежамъ (свѣдѣнія за 1891 годъ) по волостнымъ и сельскимъ денежнымъ затратамъ и по натуральнымъ повинностямъ, въ переводѣ ихъ на деньги, то относительное значеніе каждой изъ главнѣйшихъ категорій къ общей суммѣ опредѣлится слѣдующими цифрами, равно какъ и средній размѣръ ежегодныхъ расходовъ съ одной души окладной и приписной, съ одной десятины пашни и съ одного способнаго работника въ четырехъ южныхъ округахъ губерніи (по даннымъ «Матеріаловъ»). См. табл. на стр. 210.

Расходы по платежу окладныхъ казенныхъ и земскихъ сборовъ вездѣ занимаютъ первое мѣсто, притомъ процентъ ихъ замѣтно выше въ двухъ послѣднихъ округахъ—Ачинскомъ и Минусинскомъ, чѣмъ въ двухъ первыхъ;

	Общая сумма окладн. платежей, мірскихъ расходовъ и натуральныхъ повинностей.	Средній ежегодный расходъ въ рубляхъ на:				Изъ 100 руб. общей суммы расходовъ приходилось:					
		одну душу		1 способнаго работника.	1 десятину пашни.	по окладнымъ сборамъ.	по расходамъ на волости. и сельск. админ.	на религіозн. потребности.	на гоньбовую повинность.	на дорожную повинность.	прочіе расходы.
		окладную.	приписную.								
Канскій округъ	267.423	11,57	10,1	23,6	2,2	36,1	12,8	6,9	19,1	13,0	12,1
Красноярскій >	242.044	10,44	9,1	20,7	2,0	40,2	12,5	7,9	16,7	12,3	10,4
Ачинскій >	250.791	10,04	7,1	17,4	1,9	44,4	11,3	7,3	18,1	8,6	10,3
Минусинскій >	351.586	10,40	5,9	14,7	1,7	43,3	12,8	6,5	18,9	6,4	12,1
Итого	1.111.844	10,58	7,5	18,1	1,9	41,2	12,3	7,1	18,2	10,0	11,2
По крестьянск. волостямъ	1.052.365	10,72	8,1	19,5	1,8	41,4	12,1	—	—	—	—
> инородч. вѣдомствамъ	59.479	7,32	3,4	8,3	4,2	38,2	15,6	—	—	—	—

можно рассчитать, что въ среднемъ на 100 рублей окладныхъ сборовъ приходится 142,8 руб. мірскихъ расходовъ, включая сюда и натуральныя повинности въ переводѣ ихъ на деньги. У инородцевъ процентъ окладныхъ платежей относительно общей суммы расходовъ значительно ниже, чѣмъ по крестьянскимъ волостямъ, въ зависимости отъ меньшаго окладнаго обложенія. Проценты расходовъ на содержаніе волостныхъ и сельскихъ канцелярій, на гоньбовую повинность, на прочія надобности по четыремъ округамъ измѣняются въ очень тѣсныхъ предѣлахъ. Процентъ расходовъ на дорожную повинность значительно выше въ округахъ Канскомъ и Красноярскомъ, находясь въ зависимости отъ протяженія главнаго Московскаго тракта*) въ этихъ округахъ. По расходамъ на религіозныя потребности наивысшій процентъ приходится на Красноярскій округъ. Средній ежегодный расходъ на одну окладную душу, какъ видно очень мало измѣняется по округамъ, только въ Канскомъ округѣ нѣсколько выше; разница становится значительной при расчисленіи на одну приписную душу, на одного способнаго работника, на одну десятину пашни, притомъ порядокъ измѣненія этихъ трехъ различныхъ среднихъ по четыремъ округамъ совпадаетъ, именно замѣчается послѣдовательное повышеніе ихъ отъ перваго округа къ послѣднему; высокій процентъ обложенія одной десятины пашни у инородцевъ всецѣло объясняется слабымъ развитіемъ у нихъ земледѣлія, такъ какъ для большей части инородцевъ скотоводство есть главнѣйшій источникъ существованія; вообще же средній расходъ на одну приписную душу и на одного способнаго работника у инородцевъ нѣсколько болѣе чѣмъ въ два раза меньше тѣхъ же среднихъ у русскихъ крестьянъ.

Сопоставляя приведенныя выше общія суммы всѣхъ расходовъ несомыхъ податными сословіями губерніи съ доходностью всѣхъ промысловъ являющимися для нихъ источникамъ для существованія, какъ-то: земледѣлія, скотоводства, огородничества, пчеловодства, кустарныхъ промысловъ, извоза, прочихъ отхожихъ промысловъ и другихъ, причемъ чистый доходъ выраженъ въ рубляхъ, согласно съ мѣстными цѣнами на продукты и трудъ, составители «Матеріаловъ» получаютъ слѣдующую подробную таблицу поглощенія доход-

*) Изъ общей суммы расходовъ по ремонту почтовыхъ трактовъ губерніи 70,8% затрачивается на исправленіе главнаго Московскаго тракта.

ности земельных угодий и всѣхъ промысловъ всѣми расходами по платежу податей и несенію повинностей денежныхъ и натуральныхъ по всѣмъ волостямъ четырехъ южныхъ округовъ, таблицу, которая полностью приводится ниже.

Канскій округъ.		Красноярскій округъ.		Ачинскій округъ.		Минусинскій округъ.	
Тасѣвская вол. . .	22,5	Вознесенская вол.	20,8	Покровская вол. .	17,0	Новоселовск. вол.	12,2
Устьянская » . .	15,8	Частоостровск. »	19,9	Бол.-Улуйск. » . .	21,5	Абаканская »	24,4
Шелаевское сел. об.	24,9	Сухобузимская »	15,1	Назаровская » . .	15,1	Идринская »	14,0
Анцырская вол. . .	18,5	Нахвальская »	18,6	Шарыповск. » . .	15,7	Курагинская »	15,4
Тинская »	13,9	Еловская »	18,5	Ужурская »	15,4	Сагайская »	15,0
Уринская »	12,6	Погорѣльская »	25,9	Балахтинская » . .	10,8	Тесинская »	12,4
Ирбейская »	14,6	Заледѣвская »	26,1	Мелецкое вѣдом. . .	13,0	Ермаковская »	32,3
Рыбинская »	13,7			Кизыльское »	30,3	Шушенская »	21,2
						Бейская »	22,3
						Сагайское вѣдом.	14,3
						Абаканское »	12,2
По округу	15,4	По округу	20,3	По округу	14,6	По округу	15,7

Въ среднемъ по четыремъ округамъ процентъ поглощенія доходности расходами, по платежу податей и сборовъ и несенію повинностей равняется 16,1⁰/₀. Процентъ поглощенія, какъ видно, довольно устойчивъ по округамъ, онъ наивысшій въ Красноярскомъ округѣ и наинизшій въ Ачинскомъ округѣ, который несмотря на это является самымъ недоимочнымъ въ губерніи. Если въ послѣднемъ округѣ откинуть оба инородческія вѣдомства (хотя Мелецкая инородческая Управа осѣдлыхъ инородцевъ землепашцевъ могла бы быть поставлена на ряду съ крестьянскими волостями), то процентъ поглощенія будетъ равенъ 14,2; если въ Минусинскомъ округѣ также откинуть два инородческихъ вѣдомства, то по крестьянскимъ волостямъ поглощеніе доходности равняется 16,2⁰/₀, но, если выкинуть изъ счета Ермаковскую волость, на которую приходится максимумъ поглощенія и которая, какъ показало обследованіе, находится въ особенно невыгодныхъ условіяхъ относительно доходности угодій, вслѣдствіе бѣдности ими, ихъ плохаго качества и низкихъ цѣнъ на хлѣбъ, то процентъ поглощенія будетъ равенъ 15,6. Если, сдѣлавъ по Минусинскому и Ачинскому округамъ указанныя исключенія, взять въ каждомъ округѣ разность между наибольшей и наименьшей средними по волостямъ и сравнить съ общей средней по округу или по остальнымъ волостямъ, то эта разность въ въ Красноярскомъ округѣ равняется 54,2⁰/₀ средняго по округу, въ Ачинскомъ—72,3⁰/₀, въ Минусинскомъ—78,2⁰/₀, въ Канскомъ—79,9⁰/₀, т. е. наиболѣе равномеренъ процентъ поглощенія по волостямъ въ Красноярскомъ округѣ, что видно и непосредственно, наиболѣе же колеблется отъ окружной средней въ Канскомъ округѣ.

Казенные доходы и расходы по губерніи. Прямые налоги и подати, какъ-то: подушная и оброчная подати и прочіе окладные сборы, занимаютъ лишь второе мѣсто среди различныхъ категорій казенныхъ доходовъ съ губерніи, первое же мѣсто до сихъ поръ занимаетъ доходъ отъ питейно-акцизныхъ сборовъ; въ послѣднее пятилѣтіе онъ даетъ свыше 1.425.000 р. въ среднемъ ежегодно; однако къ началу девяностыхъ годовъ доходъ по этой статьѣ замѣтно сократился соотвѣтственно количеству выкуриваемаго спирта, такъ въ періодъ 1881—1887 г. питейно-акцизные сборы съ вина, спирта, пива, портера, меда, дрожжей, съ бандеролей и т. п. доставляли казнѣ ежегодно въ среднемъ свыше 1.565.000 р.

т. е. на 8,4⁰/₁₀₀ больше. До отмены акциза съ соли въ 1881 г. средній доходъ отъ соляной промышленности превышалъ 60.000 руб. ежегодно, теперь же упалъ почти въ 10 разъ. Сборы съ торговыхъ и промысловыхъ свидѣтельствъ даютъ казнѣ свыше 100.000 руб. дохода, а отъ оброчныхъ статей получается около 20.000 р. ежегодно. Различнаго рода неокладные сборы съ населенія губерніи въ настоящее время достигаютъ суммы свыше 400.000 р. Въ настоящее время губернія доставляетъ значительный доходъ казнѣ, тогда какъ въ прошлое, лѣтъ 30 назадъ приносила только убытокъ. Свѣдѣнія о казенныхъ доходахъ и расходахъ по губерніи имѣются за 1888 и 1893 годы, каковыя здѣсь и приводятся.

	въ 1893 г.	въ 1888 г.
Всего поступило:		
Податей подушной и оброчной и прочихъ окладныхъ сборовъ	457.614	388.666
Питейно-акцизныхъ сборовъ	1.458.182	1.233.420
За патенты на торговлю	107.554	114.947
Отъ оброчныхъ статей	22.243	12.570
Неокладныхъ сборовъ	417.918	401.937
Всѣхъ казенныхъ доходовъ	2.463.511	2.151.540
Всего израсходовано:		
По смѣтѣ государственнаго кредита	29.896	38.123
» вѣдомству Святѣйшаго Синода	81.039	70.028
» Министерству Императорскаго Двора	4.865	16
» Военному Министерству	214.845	275.683
» Министерству Финансовъ	216.191	222.584
» » Государ. Имуществъ	61.550	43.740
» Министерству Внутреннихъ Дѣлъ	778.241	844.804
» » Народнаго Просвѣщенія	81.868	80.272
» » Юстиціи	102.057	101.638
» » Путей Сообщенія	1.301	—
Поступило въ фондъ вспомогат. предприятий Сибирской желѣзной дороги	38.276	—
Всѣхъ казенныхъ расходовъ	1.610.129	1.676.888

Такимъ образомъ въ 1888 году по губерніи оказался перевѣсъ казенныхъ доходовъ надъ расходами въ 474.652 р., а въ 1893 году въ 853.382 руб., т. е. черезъ пять лѣтъ доходъ возросъ почти на 80⁰/₁₀₀.

Городскіе доходы и расходы. Перечисливъ всѣ главнѣйшія категоріи податей и налоговъ прямо или косвенно несомыхъ населеніемъ губерніи, для полноты очерка необходимо сказать нѣсколько словъ о поступленіи различныхъ денежныхъ сборовъ на городскія нужды съ жителей городовъ и о бюджетѣ этихъ послѣднихъ. О движеніи бюджета городовъ, т. е. о ежегодномъ приходѣ и расходѣ ихъ, имѣются свѣдѣнія за 15 послѣднихъ лѣтъ съ 1879 г. по прошлый 1893 г. включительно, а о количествѣ недоимочныхъ суммъ съ жителей городовъ по городскимъ сборамъ только за 8 лѣтъ 1882—1888 годовъ; всѣ эти свѣдѣнія приводятся въ слѣдующей таблицѣ по каждому изъ пяти городовъ губерніи, въ которыхъ введено городское положеніе, за исключеніемъ лишь заштатнаго города Туруханска.

Городскіе доходы и расходы за 1879—1893 гг.

	Красноярскъ.		Енисейскъ.		Канскъ.		Ачинскъ.		Минусинскъ.		Во всѣхъ 5-ти городахъ.	
	приходъ.	расходъ.	приходъ.	расходъ.	приходъ.	расходъ.	приходъ.	расходъ.	приходъ.	расходъ.	приходъ.	расходъ.
1879 г.	51.177	45.109	33.351	35.246	11.390	12.505	13.953	11.086	13.553	13.733	123.424	117.679
1880 »	44.829	47.186	34.297	30.559	16.523	15.686	19.083	17.796	13.178	15.019	127.910	126.246
1881 »	72.833	72.752	30.079	34.418	19.546	20.421	15.544	15.541	16.856	15.597	154.858	158.129
1882 »	44.069	46.336	33.626	33.615	20.188	19.083	16.923	16.222	16.617	14.329	131.423	129.585
1883 »	50.505	59.025	36.493	33.824	21.563	19.071	23.708	18.216	24.355	26.388	156.624	156.524
1884 »	66.042	68.151	34.648	36.703	19.543	19.938	18.885	18.673	30.606	31.967	169.721	175.432
1885 »	63.532	63.666	32.691	35.249	18.865	20.859	22.245	21.321	26.861	25.583	164.194	166.678
1886 »	61.180	61.318	33.905	33.793	18.971	20.231	25.601	25.372	31.485	32.668	171.142	173.382
1887 »	65.457	72.950	34.167	36.845	20.122	18.777	21.030	35.630	25.996	26.424	166.772	190.626
1888 »	57.466	58.550	29.480	29.736	20.968	20.742	20.386	21.171	12.062	9.023	140.362	139.222
1889 »	60.859	63.110	40.115	30.227	18.110	20.908	24.471	20.737	24.572	28.264	168.127	163.246
1890 »	63.630	57.763	37.124	30.386	23.590	21.296	20.806	23.870	25.225	24.926	171.375	158.241
1891 »	72.077	77.088	36.323	33.995	33.327	36.894	18.940	34.125	28.518	28.290	189.182	210.392
1892 »	65.123	62.387	35.949	47.351	21.759	21.795	20.209	21.529	28.508	28.293	171.548	181.355
1893 »	64.931	66.401	33.281	40.662	20.654	20.543	22.963	24.404	33.878	33.436	176.707	185.446

Числилось въ недоимкѣ къ 1-му января:

1882 г.	19.596	8.620	—	10.000	—	38.216
1883 »	24.259	9.316	3.503	10.000	6.784	53.872
1884 »	16.227	9.033	2.578	14.290	8.169	50.297
1885 »	18.598	10.197	1.407	9.627	13.057	52.886
1886 »	30.614	12.361	2.758	10.763	12.300	68.796
1887 »	15.680	11.603	2.578	5.035	12.295	47.191
1888 »	18.601	9.497	3.152	2.411	5.573	39.234
1889 »	16.126	9.342	3.112	11.660	830	41.070

Для удобства обозрѣнія суммъ прихода и расхода и дефицита или остатка городовъ по тремъ пятилѣтіямъ и за 8 лѣтъ, по которымъ имѣются свѣдѣнія о недоимкахъ, ниже приводится еще слѣдующая табличка.

		Красно- ярскъ.	Ени- сейскъ.	Канскъ.	Ачинскъ.	Мину- синскъ.	Во всѣхъ городахъ.
1879—1883 гг.	приходъ	263.413	167.846	89.210	89.211	84.559	694.239
	расходъ	270.408	167.662	86.766	78.861	85.066	688.763
		— 6.995	+ 184	+ 2.444	+ 10.350	— 507	+ 5.476
1884—1888 гг.	приходъ	313.677	164.891	98.469	108.147	127.010	812.194
	расходъ	324.635	172.326	100.547	122.167	125.655	845.340
		— 10.958	— 7.435	— 2.078	— 14.020	+ 1.345	— 33.146
1889—1893 гг.	приходъ	326.620	183.792	117.440	107.389	141.698	876.939
	расходъ	326.749	182.621	121.436	124.665	143.209	898.680
		— 129	+ 1.171	— 3.996	— 17.276	— 1.511	— 21.741
Всего 1879— 1893 гг. 15 лѣтъ	приходъ	903.710	516.529	305.119	304.747	353.267	2.383.372
	расходъ	921.792	522.609	308.749	325.693	353.910	2.432.883
		— 18.082	— 6.080	— 3.630	— 20.946	— 673	— 49.411
Изъ нихъ 1881—1888 гг.	приходъ	481.084	265.089	159.766	164.322	184.838	1.255.099
	расходъ	502.748	274.183	159.122	172.146	181.979	1.290.178
		— 21.664	— 9.094	+ 644	— 7.824	+ 2.859	— 35.079

Въ среднемъ за весь 15-лѣтній періодъ бюджетъ города Красноярска по расходу составляетъ 37,8⁰/₀ общей суммы расхода всѣхъ пяти городовъ, тоже для Енисейска—21,5⁰/₀, Минусинска—14,6⁰/₀, Ачинска—13,4⁰/₀, Канска—12,7⁰/₀, въ послѣднее же пятилѣтіе цифры нѣсколько иныя: для Красноярска—36,4⁰/₀, Енисейска—20,3⁰/₀, Минусинска—15,9⁰/₀, Ачинска—13,9⁰/₀, Канска—13,5⁰/₀; изъ сравненія этихъ отношеній можно заключить, что средній годовой бюджетъ трехъ послѣднихъ городовъ возрасталъ къ послѣднему пятилѣтію сильнѣе, чѣмъ первыхъ двухъ городовъ, и дѣйствительно, сравнивая послѣднее пятилѣтіе съ первымъ слѣдуетъ заключить, что средній бюджетъ Минусинска по расходу увеличился на 68,3⁰/₀, Ачинска на 58,1⁰/₀, Канска на 40⁰/₀, Красноярска же только на 20,8⁰/₀, а Енисейска лишь 8,9⁰/₀.

Что касается отношенія прихода и расхода въ общей суммѣ бюджета пяти городовъ, то, если не считать 1881 года, постоянный дефицитъ начался съ 1884 года и только въ два года 1888 и 1889 общій бюджетъ завершился безъ него. Въ первое пятилѣтіе въ сложности по всѣмъ пяти городамъ получился перевѣсъ доходовъ надъ расходами, въ отдѣльности же только въ одномъ Красноярскѣ въ результатѣ оказался значительный дефицитъ почти въ 7.000 руб. и ничтожный въ городѣ Минусинскѣ, въ Ачинскѣ оказался перевѣсъ доходовъ надъ расходами на сумму свыше 10.000 р.; начиная съ 1884 года значительные дефициты городовъ составляютъ обычное явленіе и только въ г. Енисейскѣ подрядъ три года 1889—1891 завершились съ значительной прибылью, въ г. Минусинскѣ за послѣдніе 4 года оказался незначительный перевѣсъ доходовъ надъ расходами; въ городѣ Ачинскѣ всѣ первые 8 лѣтъ подъ рядъ годовой бюджетъ завершался безъ дефицита и въ результатѣ оказался перевѣсъ доходовъ надъ расходами почти въ 12.000 р., котораго однако не хватило на покрытіе дефицитовъ послѣдующихъ лѣтъ. Среднее пятилѣтіе особенно выдѣляется по значительнымъ размѣрамъ дефицитовъ, такъ въ одномъ Красноярскѣ около 11.000 руб., а въ Ачинскѣ—14.000 руб. и только въ Минусинскѣ оказалась небольшая прибыль. Въ послѣднее пятилѣтіе денежные дѣла города Красноярска значительно поправились сравнительно съ прошлымъ, хотя все-таки не обошлось безъ дефицита, въ Енисейскѣ оказался перевѣсъ доходовъ надъ расходами свыше 1.000 р., въ прочихъ трехъ городахъ пятилѣтіе завершилось дефицитомъ: въ Ачинскѣ сумма его составляетъ свыше 80⁰/₀ средняго городского бюджета по приходу, въ Канскѣ около 17⁰/₀, въ Минусинскѣ всего около 5¹/₃⁰/₀ средняго ежегоднаго прихода. Разсматривая весь 15-лѣтній періодъ приходится заключить, что только въ городѣ Минусинскѣ городское хозяйство имѣло болѣе благопріятные результаты и находится въ болѣе нормальномъ положеніи, дефицитъ бывали, но ни разу не превышали ¹/₄ годоваго прихода и покрывались остатками отъ предшествующихъ лѣтъ; наиболѣе же критическое положеніе городовъ Ачинска и Красноярска, въ первомъ за 15 лѣтъ оказался убытокъ почти въ 21.000 р., что почти равняется среднему годовому приходу города за послѣднее пятилѣтіе; въ Красноярскѣ накопившійся дефицитъ превышаетъ 18.000 руб. и составляетъ около 30⁰/₀ его средняго годоваго прихода за весь пятнадцати-лѣтній періодъ, точно также въ г. Енисейскѣ, равно какъ и въ г. Канскѣ общая сумма накопившагося дефицита составляетъ около 17,7⁰/₀ того же средняго. Если сравнить за 8-лѣтіе 1881—1888 гг. суммы поступленій съ недоимками, то оказывается, что въ среднемъ за весь періодъ послѣднія, по отношенію къ общей суммѣ слѣдуемой ежегодно къ поступленію съ городскихъ жителей

(годовой приходъ плюсъ недоимка къ началу слѣдующаго года), составляли въ Ачинскѣ—31,0⁰/₀, въ Красноярскѣ—24,9⁰/₀, въ Минусинскѣ—24,2⁰/₀, въ Енисейскѣ—23,2⁰/₀, въ Канскѣ—10,2⁰/₀, въ среднемъ по всѣмъ пяти городамъ—23,8⁰/₀; въ четырехлѣтіе 1882—1885 гг. въ среднемъ по всѣмъ городамъ недоимка составляла около 26,6⁰/₀ всей суммы слѣдуемой къ поступленію, въ отдѣльные же годы относительный размѣръ недоимокъ бывалъ и значительно выше, такъ въ 1885 г. въ Красноярскѣ опредѣлившаяся къ концу года недоимка составила 32,5⁰/₀ всей суммы слѣдуемой къ поступленію, а въ Енисейскѣ—27,4⁰/₀, въ предшествовавшемъ же году въ Минусинскѣ почти 30⁰/₀. Итакъ въ трехъ наиболѣе значительныхъ городахъ губерніи: Красноярскѣ, Енисейскѣ и Минусинскѣ за 8-лѣтній періодъ 1881—1888 гг., населеніемъ ихъ уплачивалось немного болѣе $\frac{3}{4}$ всѣхъ слѣдуемыхъ городскихъ платежей, въ городѣ Ачинскѣ немного болѣе $\frac{2}{3}$ и только въ Канскѣ поступленіе городскихъ платежей было болѣе исправно, такъ какъ въ недоимкѣ числилось всего лишь 10⁰/₀ слѣдуемой къ поступленію суммы. Къ сожалѣнію не имѣется свѣдѣній о недоимкахъ въ послѣднее пятилѣтіе, не рѣшаясь ничего сказать о Красноярскѣ и Енисейскѣ, въ городскомъ хозяйствѣ которыхъ въ это время замѣчается значительный поворотъ къ лучшему сравнительно съ прошлымъ, о прочихъ трехъ городахъ, въ хозяйствѣ которыхъ произошелъ поворотъ совершенно обратный, можно предполагать, что поступленіе городскихъ платежей врядъ-ли происходитъ съ большей аккуратностью, чѣмъ въ предшествующіе 8 лѣтъ. Пользуясь цифрами населенія городовъ за 1890 годъ изъ послѣдней Памятной Книжки, можно разчислить приблизительный средній размѣръ платежей за послѣднее пятилѣтіе; если принять число дѣйствительныхъ плательщиковъ около $\frac{1}{3}$ наличнаго населенія, что соотвѣтствуетъ предположенію въ семьѣ не менѣе 3 душъ, то оказывается, что всего болѣе поступающихъ платежей, не считая недоимокъ, приходится въ Енисейскѣ, а именно: около 16 р. 60 к. съ одного плательщика въ годъ, затѣмъ въ Минусинскѣ около 14 р. 70 к., въ Ачинскѣ 12 руб. 20 к., въ Красноярскѣ 12 руб. 10 к., въ Канскѣ 11 р. 80 к., а въ среднемъ по пяти городамъ около 13 руб. 20 к. Выше было указано, что повторяющіеся хронически дефициты городовъ, особенно значительные въ послѣднее десятилѣтіе, составляютъ обычное явленіе и по городамъ Красноярску и Ачинску, достигли въ итогѣ за 15 лѣтъ очень значительной суммы, очевидно, что дѣло необходимо безъ затраты части капиталовъ имѣющихся въ распоряженіи городскихъ думъ и дѣланія долговъ на покрытіе дефицитовъ. Кромѣ собственныхъ городскихъ капиталовъ въ распоряженіи городскихъ думъ находятся капиталы пожертвованные различными лицами на благотворительныя учрежденія; въ этомъ отношеніи наиболѣе богата касса городской Красноярской думы, такъ въ 1893 году въ ней находились капиталы пожертвованные почетной гражданкой Т. И. Щеголевой и ея сыномъ И. С. Щеголевымъ: на содержаніе воспитательнаго дома—91.378 руб., на содержаніе Красноярской богадѣльни въ 59 кроватей—111.566 руб., на содержаніе 13 стипендіатовъ въ Щеголевскомъ ремесленномъ училищѣ—89.800 р., на вспомошествованіе пострадавшимъ отъ пожара—15.417 руб., Щеголевыхъ и Н. К. Переплетчикова на устройство бесплатной столовой—8.300 руб., общаго благотворительнаго капитала—7.350 руб., на стипендіи генераль-майора Замятина—6.037 руб., Н. К. Переплетчикова на содержаніе въ Красноярскѣ мѣщанской женской школы—1.142 р. и на публичную бібліотеку—1.138 р., на содержаніе городскихъ училищъ—1.017 руб. и городской лѣчебницы—

1.060 руб. и другіе. Въ городѣ Ачинскѣ въ 1889 году въ распоряженіи думы находилось 27.523 руб., въ 1893 году въ распоряженіи Минусинской думы находилось городского капитала 23.292 руб., въ 1821 году въ распоряженіи Енисейской думы находилось 13.565 р. городского капитала.

Что касается заштатнаго города Туруханска, то за 8 лѣтъ съ 1885 г. по 1892 г. весь приходъ его равнялся 1.602 р., а расходъ 1.531 р., т. е. въ среднемъ около 200 руб. прихода и 121 руб. расхода въ годъ. Два съ половиною вѣка тому назадъ этотъ городъ игралъ видную роль въ дѣлѣ колонизаціи новаго тогда Енисейскаго края, столѣтіе тому назадъ былъ уѣзднымъ городомъ тогдашней Томской губерніи (съ 1782 г.), но значеніе его постепенно падало до настоящаго времени; теперь самое дальнѣйшее существованіе его, какъ города, подлежитъ сомнѣнію, ибо онъ, вслѣдствіе суровости климата, изолированности отъ правильнаго судоходства по р. Енисею, негигіеничности условій жизни, неудовлетворяетъ своему назначенію быть мѣстнымъ центромъ всего Туруханскаго края; въ настоящее время предполагается перенести Туруханскъ на тридцать верстъ южнѣе по р. Енисею и на мѣстѣ Селивановскаго выселка, въ 15 верстахъ отъ села Монастырскаго, близъ устья р. Нижней Тунгуски основать новый городъ, давъ ему названіе Ново-Туруханска, мѣстоположеніе котораго у самой р. Енисея на правомъ возвышенномъ ея берегу (до 12 сажень надъ рѣкой), откуда вся рѣка видна верстъ на 20—30 въ обѣ стороны, дастъ ему возможность играть безъ сомнѣнія болѣе видную роль въ судоходномъ движеніи по главнѣйшему водному пути края.

Городовое положеніе 16 мая 1890 года введено во всѣхъ окружныхъ городахъ губерніи, прежде всего въ Красноярскѣ въ 1871 году, въ слѣдующемъ 1872 году въ Енисейскѣ, въ 1875 году въ Ачинскѣ и Канскѣ, а въ Минусинскѣ съ 1876 года; на основаніи новаго городского положенія 11 іюня 1892 года, губернское по городскимъ дѣламъ присутствіе было преобразовано и открыло свое дѣйствіе съ 3 октября того же года.

Кредитныя установленія. Въ трехъ городахъ губерніи Енисейскѣ, Канскѣ и Минусинскѣ имѣются городскіе общественные банки; въ Красноярскѣ такового нѣтъ, такъ какъ въ немъ находится отдѣленіе Государственнаго Банка. Енисейскій общественный банкъ открытъ 7 Января 1863 г. съ основнымъ капиталомъ въ 70.000 руб., Канскій банкъ открытъ въ томъ же году 9 Іюля съ основнымъ капиталомъ въ 10.000 руб., Минусинскій общественный банкъ открытъ въ 1867 году съ основнымъ капиталомъ 10.000 рублей; къ 1 Января 1892 года т. е. по прошествіи 29-лѣтней дѣятельности основной капиталъ Енисейскаго банка достигъ 81.357 руб. и запасный 7.418 руб., а основной капиталъ Канскаго банка равняется уже 50.765 руб. и запасный 7.619 руб.; основной капиталъ Минусинскаго банка къ 1 Января 1889 года равнялся 165.921 руб. и запасный 23.074 руб.; такимъ образомъ наиболѣе прибыльною была дѣятельность Минусинскаго банка, который и по общей суммѣ оборота по приходу и расходу занимаетъ первое мѣсто, за нимъ же Енисейскій. За послѣднія пятнадцать лѣтъ, начиная съ 1879 года, на стр. 217 приводятся цифры оборота и чистой прибыли банковъ характеризующія ихъ дѣятельность во второй половинѣ ихъ существованія.

Такимъ образомъ дѣятельность Минусинскаго банка превышаетъ въ среднемъ дѣятельность Енисейскаго и за всѣ отдѣльные года, за исключеніемъ шести лѣтъ 1887—1892 гг.; въ среднемъ за 15 лѣтъ годовой оборотъ Минусинскаго банка равняется 44,3⁰/₁₀₀ общаго средняго годоваго оборота трехъ

	Минусинскій.		Енисейскій.		Канскій.		Итого по тремъ банкамъ губернии.	
	Оборотъ.	Чистая прибыль.	Оборотъ.	Чистая прибыль.	Оборотъ.	Чистая прибыль.	Оборотъ.	Чистая прибыль.
1879 г.	438.623	9.848	216 656	4.299	218.207	2.910	873.486	17.057
1880 »	439.102	15.237	215.664	4.393	254 565	2.973	963.331	22 603
1881 »	502.272	14.124	216.361	3.852	295.213	2.422	1.013 846	20.398
1882 »	445.207	6.425	331 542	7.618	279.391	2.483	1.056.140	16.526
1883 »	504.644	13.289	281.057	7.309	297.671	5.948	1.083.372	27.546
1884 »	457.698	12.286	295.108	1.952	180.036	5 392	932.842	19.630
1885 »	431.814	14.178	269.114	4.457	125.719	3.646	826.647	22.281
1886 »	405.427	13.276	343.384	4.694	119.195	1.665	867.006	19.635
1887 »	338.909	12.243	423.762	2.847	131.450	6 352	894.121	21.442
1888 »	121.257	6.329	315.610	1.917	115.993	5.525	552.860	13.771
1889 »	316.203	2.350	294.341	4.353	132.067	1.519	742.611	8.222
1890 »	318.884	2.762	347.822	4.781	149.287	1.573	815.993	9.116
1891 »	326.171	4.505	394.584	3 637	143.032	845	863.787	8.987
1882 »	355.123	1.094	391.008	3.650	136.235	1.078	882.366	5.822
1893 »	409.427	11.016	297.458	1.660	166.390	5.418	873.275	18.094

банковъ, средній оборотъ Енисейскаго 35⁰/₀ и Канскаго 20,7⁰/₀, тогда какъ въ первое пятилѣтїе оборотъ Минусинскаго банка былъ 47,8⁰/₀, Енисейскаго 25,3⁰/₀ и Канскаго 26,9⁰/₀, т. е. даже дѣятельность послѣдняго банка превышала дѣятельность Енисейскаго. Дѣятельность Минусинскаго и Канскаго банковъ замѣтно понижалась къ началу 90-тыхъ годовъ и только съ 1889 года замѣтно нѣкоторое развитіе ихъ дѣятельности, особенно Минусинскаго, тогда какъ въ Енисейскомъ банкѣ замѣчается какъ разъ обратное. Относительно прибыльности Минусинскій банкъ также занимаетъ первое мѣсто, именно за 15 лѣтъ въ среднемъ онъ получалъ 2³/₈⁰/₀ со 100 оборотныхъ рублей, тогда какъ Канскій 1⁴/₅⁰/₀, а Енисейскій только 1¹/₃⁰/₀; къ концу періода прибыльность всѣхъ банковъ замѣтно уменьшалась; особенно плохи были дѣла Минусинскаго и Канскаго банка въ четырехлѣтїе 1889—1892 гг., когда значительно понизился процентъ чистой прибыли, такъ въ первомъ банкѣ чистая прибыль была лишь 4¹/₅⁰/₀ на 100 оборотныхъ рублей, и во второмъ 1⁷/₁₉⁰/₀, тогда какъ въ Енисейскомъ банкѣ за это же время чистая прибыль равнялась 1³/₂₀⁰/₀ оборота. Такимъ образомъ изъ предыдущаго совершенно очевидно въ дѣятельности банковъ зависимость ихъ другъ отъ друга и конкуренція между ними. Принявъ во вниманіе, что по 1878 годъ Минусинскій банкъ получилъ чистой прибыли 43.665 руб., Енисейскій 38.561 руб. и Канскій 27.771 р., оказывается, что по 1893 годъ включительно первый банкъ получилъ чистой прибыли 182.627 руб. или болѣе половины (50,7⁰/₀) общей прибыли всѣхъ трехъ банковъ, Енисейскій только 99.980 руб. или 27,8⁰/₀, несмотря на значительный основной капиталъ, превышающій въ семь разъ таковыя же двухъ другихъ банковъ, и Канскій 77.520 р. или 21,5⁰/₀. Изъ чистой прибыли Енисейскаго банка 60⁰/₀ отчисляется на городскія нужды, 15⁰/₀ причисляется къ основному капиталу и 10⁰/₀ къ запасному остальныя 15⁰/₀ идутъ на благотворительныя и воспитательныя цѣли по назначенію городского общества; въ Канскомъ банкѣ въ послѣдніе годы на нужды города отчисляется только 30⁰/₀, въ благотворительный капиталъ 20⁰/₀, къ основному капиталу причисляется около 40⁰/₀ и 10⁰/₀ къ запасному капиталу; въ Минусинскомъ

банкъ къ основному капиталу причисляется около 30⁰/₀, 10⁰/₀ въ запасный капиталъ и 60⁰/₀ въ капиталъ отчисленный на благоустройство города.

Въ городѣ Красноярскѣ въ 1892 году 14 Января при Городской Управѣ открытъ городской ломбардъ по уставу утвержденному г. Министромъ Внутреннихъ Дѣлъ 13 сентября 1891 года; въ 1889 году на открытіе городского ломбарда было отчислено лишь 4.000 руб., отъ нарощенія процентами и причисленийъ въ 1891 году, за годъ до открытія ломбарда, капиталъ его достигъ 20.093 р., въ 1892 году его состояло на лицо 12.720 рублей, а часть была отдана въ ссуды изъ 18⁰/₀ годовыхъ.

Во всѣхъ окружныхъ городахъ губерніи существуютъ ссудосберегательныя кассы, въ Красноярскѣ таковая открыта при Отдѣленіи Государственного Банка еще въ 1866 году, а въ прочихъ городахъ въ 1880 году; въ Красноярской сберегательной кассѣ по 16 Августа 1889 года значилось выданными разнымъ лицамъ 2.777 книжекъ и къ 1 января по книжкамъ находящимся въ обращеніи числилось капитала 226.548 руб., среднее ежегодное поступленіе въ концѣ 80-тыхъ годовъ было около 176.000 р., а требованій до 95.000 р. Въ Минусинской ссудосберегательной кассѣ къ 24 Августа 1889 года по 138 книжкамъ состояло капитала 17.704 руб., а въ Ачинской по 18 Августа того же года 9.732 руб. Свѣдѣній объ оборотахъ Енисейской и Канской сберегательныхъ кассъ не имѣется.

Въ округахъ губерніи въ концѣ 80-тыхъ годовъ существовало 8 ссудосберегательныхъ товариществъ: одно въ Красноярскомъ округѣ, три въ Канскомъ и четыре въ Минусинскомъ округѣ, свѣдѣнія о дѣятельности которыхъ въ концѣ 80-тыхъ годовъ заимствованы изъ цифръ Памятной Книжки Енисейской губерніи на 1889 годъ. Въ селѣ Сухобузимскомъ, Красноярскаго округа товарищество, носящее названіе сельскаго банка, открыто 1 марта 1888 года, за этотъ годъ со дня открытія по 1 ноября было выдано ссудъ 2.963 рубля, изъ 12⁰/₀ годовыхъ, свѣдѣній же о поступленіи нѣтъ. Въ селахъ Тинскомъ, Рыбинскомъ и Тасѣевскомъ Канскаго округа товарищества открыты въ первомъ въ 1880 году 6 марта, во второмъ и третьемъ въ 1882 году 1 января и 3 іюля; въ Тинскомъ товариществѣ за три года 1885—1887 гг. выдано было въ ссуду 20.299 руб. изъ 18⁰/₀ годовыхъ, а возвращено было 11.868 руб., въ среднемъ ежегодно состояло въ ссудахъ около 4.508 руб. и наличными деньгами въ кассѣ 639 руб., прибыли же получалось по 2.679 р.; въ Рыбинскомъ ссудосберегательномъ товариществѣ за три года 1886—1888 выдано ссудъ 14.131 руб. изъ 12⁰/₀ годовыхъ, возвращено 12.612 руб., въ среднемъ ежегодно состояло въ ссудахъ около 3.986 руб. и наличными деньгами въ кассѣ около 350 руб., прибыли же получалось ежегодно по 546 р.; въ Тасѣевскомъ товариществѣ за два года 1887 и 1888 выдано въ ссуду 4.669 руб. изъ 12⁰/₀ годовыхъ, возвращено 3.952 руб., въ среднемъ ежегодно находилось въ ссудахъ 2.849 руб. и на лицо въ кассѣ около 93 руб., прибыли же получалось по 778 руб. Въ селахъ Новоселовскомъ, Тесинскомъ и Усть-Абаканскомъ Минусинскаго округа ссудосберегательныя товарищества открыты: Усть-Абаканское, въ Абаканской Иностранной Управѣ, иначе Абаканская общественная касса съ 1860 года, Новоселовское, называемое сельско-вспомогательнымъ банкомъ, съ разрѣшенія Начальника губерніи 6 іюня 1866 года и Тесинское съ 29 августа 1880 года; дѣятельность послѣдняго наиболѣе обширна, такъ въ три года 1885—1887 выдано въ ссуду всего 40.548 руб., а въ первые два года свыше 15.000 руб. въ каждый, изъ 9⁰/₀

годовыхъ, возвращено 40.278 руб., въ среднемъ ежегодно состояло въ ссудахъ около 11.706 руб., и наличными деньгами въ кассѣ общества по 179 руб., прибыли же получалось по 544 руб.; въ Абаканской общественной кассѣ при Инородной Управѣ въ то-же трехлѣтіе было выдано ссудъ 14.905 руб., возвращено обратно 2.583 руб., въ среднемъ ежегодно состояло въ ссудахъ около 4.107 руб. и на лицо деньгами кассы около 184 руб., прибыли же получалось по 233 руб.; въ Новоселовскомъ товариществѣ за то же трехлѣтіе 1885—1888 гг. было выдано въ ссуду 7.568 руб. только изъ 6⁰/₁₀₀ годовыхъ, возвращено 6.141 руб., въ среднемъ ежегодно состояло въ ссудахъ около 6.114 руб. и наличными деньгами въ кассѣ по 385 рублей, прибыли же получалось по 311 руб.

Доходность промысловъ сельскаго населенія. Изъ цифровыхъ данныхъ «Матеріаловъ по изслѣдованію землепользованія и т. д.» не безынтересно извлечь нѣкоторыя общія свѣдѣнія о доходности главнѣйшихъ промысловъ населенія 4-хъ южныхъ округовъ губерніи, какъ-то: земледѣлія, скотоводства, огородничества, извоза и прочихъ отхожихъ промысловъ. Исчисляя цѣнность произведеній земли, въ зависимости отъ цѣнъ на мѣстныхъ рынкахъ и условій сбыта, и вычитая стоимость обработки земли, въ зависимости отъ мѣстныхъ цѣнъ на рабочей трудъ, составители «Матеріаловъ» опредѣляютъ такимъ образомъ чистый доходъ собственно угодій, т. е. пашни, сѣнокосовъ, пастбищъ, огорода, кромѣ того, къ доходности усадьбы прибавляется чистый доходъ отъ прочихъ вспомогательныхъ промысловъ населенія: извоза, дворничества и друг., изчисленный также по мѣстнымъ цѣнамъ; такимъ образомъ вся сумма исчисленнаго чистаго дохода отъ главнѣйшихъ промысловъ по 4-мъ южнымъ обслѣдованнымъ округамъ губерніи опредѣлилась въ 6.895.289 р., изъ коихъ отъ пашни — 4.413.331 р., отъ сѣнокосовъ — 1.572.674 р., отъ пастбищъ — 750.123 р., отъ огородовъ — 88.490 р., отъ прочихъ промысловъ — 70.672 руб.; сумма дохода отъ сѣнокоса и пастбищъ опредѣляетъ чистый доходъ отъ скотоводства, именно — 2.322.797 руб.; распределеніе дохода въ процентахъ къ общей его суммѣ въ каждомъ изъ четырехъ округовъ выражается слѣдующими цифрами:

		‰ чистаго дохода отъ						
		Пашень.	Сѣнокосовъ.	Пастбищъ.	Огородовъ.	Промысловъ.	Итого.	Въ томъ числѣ отъ скотоводства.
Канскій	округъ	70,2	22,4	4,8	1,3	1,3	100,0	27,2
Красноярскій	»	66,8	22,3	7,6	2,0	1,3	100,0	29,9
Минусинскій	»	62,3	19,1	16,6	1,2	0,8	100,0	35,7
Ачинскій	»	58,1	28,5	11,6	0,9	0,9	100,0	40,1
По 4-мъ округамъ		64,0	22,8	10,9	1,3	1,0	100,0	33,7

Такимъ образомъ доходъ отъ пашни, т. е. земледѣлія занимаетъ безусловно первое мѣсто въ экономической жизни мѣстнаго населенія, притомъ съ сравнительно невысокимъ различіемъ по округамъ, ибо разность между наивысшимъ процентомъ дохода отъ земледѣлія въ Канскомъ округѣ и наинизшимъ въ Ачинскомъ равняется всего 18,9⁰/₁₀₀ средняго по четыремъ окр-

гамъ; таже самая разность процента дохода отъ скотоводства, отъ наивысшей его величины въ Ачинскомъ округѣ и до наинизшей въ Канскомъ, равняется 35,3% средняго по четыремъ округамъ, притомъ у инородцевъ доходъ отъ скотоводства (т. е. отъ сѣнокосовъ и пастбищъ вмѣстѣ) равенъ 82,5% всего чистаго дохода, а отъ пашни всего 15,9%. Въ таблицѣ, помѣщенной на слѣдующей страницѣ, приводятся среднія чистаго дохода въ рубляхъ отъ одной десятины пашни, отъ одной десятины усадьбы, отъ 100 пудовъ накашиваемаго сѣна, затѣмъ среднія всего чистаго дохода отъ всѣхъ угодій и промысловъ на одну душу наличнаго населенія обоюга пола безъ различія возраста, на одного взрослого работника мужскаго пола и на одно хозяйство. Эти среднія заимствованы прямо изъ сводныхъ оцѣночныхъ таблицъ доходности въ выпускѣ 6-мъ упомянутыхъ «Матеріаловъ», при чемъ доходность отъ сѣнокосенія вычислялась на 100 пудовъ сѣна, а не на одну десятину сѣнокоса, потому что при душевно-уравнительной системѣ разверстки общественныхъ сѣнокосовъ на душевые пай, послѣдніе крестьянами опредѣлялись не земельной мѣрой, а размѣромъ обычнаго средняго укуса съ десятины. Если же принять за основаніе для вычисленія доходности крестьянскаго земледѣлія не все пространство пашни, вмѣстѣ съ паромъ, а только одну посѣвную площадь, то разница въ выводѣ получится довольно значительная, а именно:

		Чистый доходъ съ 1 десятины	
		засѣянной.	пашни вообще.
Канскій	округъ . . .	18 р. 72 к.	10 р. 20 к.
Красноярскій	» . . .	13 » 20 »	6 » 84 »
Ачинскій	» . . .	12 » 63 »	7 » 01 »
Минусинскій	» . . .	12 » 38 »	6 » 45 »

Относительное положеніе округовъ Канскаго и Минусинскаго осталось неизмѣннымъ, но положеніе Красноярскаго и Ачинскаго округовъ совершенно обратное, именно десятинна засѣянная даетъ больше въ Красноярскомъ округѣ, чѣмъ въ Ачинскомъ, что и согласуется съ данными объ урожайности хлѣбовъ въ этихъ двухъ округахъ за продолжительный 21-лѣтній періодъ съ 1870 года по 1890 годъ включительно (см. «Матеріалы» т. IV, выпускъ 4, страница 87), *) а также съ болѣе выгодными условіями сбыта для хлѣба въ Красноярскомъ округѣ; обратное же отношеніе соответственныхъ среднихъ послѣдней графы противорѣчитъ указаннымъ двумъ факторамъ доходности крестьянскаго земледѣлія. Вслѣдствіе сказаннаго въ нижеслѣдующей таблицѣ введена графа, цифры которой показываютъ средній чистый доходъ въ рубляхъ съ одной десятины засѣва и вычислены на основаніи цифръ первой графы (чистый доходъ съ десятины пашни вообще) и цифровыхъ данныхъ «Матеріаловъ» относительно процента пара по волостямъ **).

*) Въ 1889 и 1890 гг. средній урожай «самъ» былъ въ Красноярскомъ округѣ озимой ржи 5,9 и 8,7, яровыхъ 4,0 и 4,7, въ Ачинскомъ же округѣ озимой ржи 3,9 и 4,7, а яровыхъ 4,0 и 2,1.

**) Составители «Матеріаловъ» опредѣляютъ болѣе точно прямымъ расчетомъ этотъ же чистый доходъ 1 десятины засѣва («Матеріалы» т. IV, вып. 6, приложение А), но только по отдѣльнымъ обследованнымъ земельнымъ участкамъ, не давая этихъ среднихъ по волостямъ и пользуясь этими данными только какъ средствомъ для полученія средней доходности одной десятины пашни вообще. Если судить о доходности крестьянскаго земледѣлія по среднему чистому доходу съ 1 десятины пашни вообще, то въ волостяхъ Бейской и Шушенской (Минус. окр.) земледѣліе

	Средній чистый доходъ въ рубляхъ						
	съ 1 десятины			со 100 пудовъ накапываемаго сѣна.	со всѣхъ угодій		
	наши вообще.	засѣва.	усадыбы.		на одну на- личную душу об. пола.	на одного взрослаго работника мужск. пола.	на одно хо- зяйство
КАНСКІЙ ОКРУГЪ.							
Тасѣвская волость	8,36	16,20	15,24	1,90	19,28	73,19	77,16
Устьянская »	10,52	20,23	12,21	2,03	29,84	103,05	115,43
Шелаевское сельское общество	6,05	12,40	6,55	1,60	19,57	78,10	89,52
Анцырская волость	11,55	21,71	21,88	4,65	29,92	114,76	129,09
Тинская »	12,17	23,36	16,56	6,37	36,96	135,87	144,67
Уринская »	10,71	19,06	16,91	5,15	34,65	136,80	154,99
Ирбейская »	12,28	20,54	13,93	1,87	25,03	99,14	110,34
Рыбинская »	8,28	14,79	17,43	6,20	30,26	119,98	137,22
По округу	10,20	18,72	16,20	4,00	29,08	111,65	124,34
КРАСНОЯРСКІЙ ОКРУГЪ.							
Вознесенская волость	5,97	11,66	27,87	5,38	19,56	71,47	84,10
Частоостровская »	7,53	14,91	16,51	4,06	21,37	73,95	88,94
Сухобузимская »	10,55	19,36	10,89	3,31	25,98	93,61	104,25
Нахвальская »	9,22	17,40	8,87	3,35	24,59	87,15	94,88
Еловская »	7,10	13,60	8,40	2,94	21,22	71,87	82,83
Погорѣльская »	5,37	10,57	9,76	2,59	15,76	57,29	65,16
Заледѣвская »	3,37	6,58	37,40	5,90	15,29	54,03	61,17
По округу	6,84	13,20	19,97	4,07	20,13	71,50	82,73
АЧИНСКІЙ ОКРУГЪ.							
Покровская волость	5,71	10,44	45,97	5,46	25,13	101,40	109,89
Большеулуйская »	5,70	11,29	32,47	3,00	17,19	74,27	87,86
Назаровская »	6,05	11,39	5,96	2,45	20,31	79,26	97,42
Шарыповская »	6,46	11,45	10,30	2,52	19,29	81,43	103,37
Ужурская »	5,85	11,32	9,41	2,53	21,02	87,74	109,37
Балахтинская »	9,44	18,80	11,84	2,13	31,27	124,81	151,30
Мелецкая Инородческая Управа	5,71	11,15	36,00	2,50	15,13	65,61	81,61
Кизыльская Степная Дума	2,51	4,61	5,57	2,50	8,36	32,78	42,72
По округу	7,01	12,63	12,36	2,68	22,30	96,67	108,89
По 6-ти крестьянскимъ волост.	7,09	12,80	12,44	2,77	—	—	—
МИНУСИНСКІЙ ОКРУГЪ.							
Новоселовская волость	10,13	19,98	12,00	2,06	30,32	131,20	154,88
Абаканская »	4,74	8,78	12,32	3,62	15,75	66,13	77,17
Идринская »	6,75	11,84	5,74	1,90	19,41	79,05	92,64
Курагинская »	5,21	9,22	9,23	3,55	16,49	63,56	87,57
Тесинская »	7,55	13,70	8,38	2,54	22,02	85,80	104,52
Сагайская »	6,59	12,00	16,27	2,75	17,78	81,33	91,20
Ермаковская »	2,60	4,57	14,75	1,88	9,80	36,65	40,79
Шушенская »	5,02	9,06	14,58	1,77	14,89	64,81	70,98
Бейская »	5,05	7,89	21,20	2,61	11,39	52,82	57,29
Сагайская Степная Дума	4,72	6,45	36,78	2,50	11,17	52,83	63,02
Абаканская Инородческая Управа	1,99	3,25	1,57	2,50	16,34	63,26	89,73
По округу	6,45	12,38	11,94	2,44	17,72	74,72	88,74
По 9-ти крестьянскимъ волост.	6,53	12,56	12,21	2,42	—	—	—
Въ среднемъ по 4-мъ округамъ .	7,42	13,82	14,54	3,00	21,37	86,14	99,24

Наиболѣе доходно крестьянское земледѣліе въ Канскомъ округѣ, а наименѣе въ Минусинскомъ, такая, на первый взглядъ странная, разница объясняется конечно не болѣе значительною урожайностью земель Канскаго округа, сравнительно съ Минусинскимъ, а болѣе благоприятными для перваго округа условіями сбыта хлѣба, которыя вездѣ приняты въ расчетъ при оцѣнкѣ доходности; тѣмъ же самымъ объясняется и разница въ доходности земледѣлія въ пользу Ачинскаго округа сравнительно съ Минусинскимъ. Наиболѣе неизмѣнна доходность одной десятины засѣва въ Ачинскомъ округѣ, равняющаяся въ среднемъ 11 руб. 18 к. и измѣняющаяся въ очень тѣсныхъ предѣлахъ отъ 10 руб. 44 коп. въ Покровской волости до 11 руб. 45 к. въ Шарыповской волости, если только выкинуть изъ счета Кизыльскую Степную Думу кочевыхъ инородцевъ и Балахтинскую волость, находящуюся въ исключительно благоприятныхъ условіяхъ и составляющую переходъ къ сосѣдней съ ней волости Новоселовской Минусинскаго округа. Если въ послѣднемъ округѣ исключить Новоселовскую волость, находящуюся въ исключительно благоприятныхъ условіяхъ, и Ермаковскую находящуюся въ столько же неблагоприятныхъ условіяхъ доходности, а также оба инородческихъ вѣдомства, то средняя доходность одной десятины засѣва по остальнымъ волостямъ будетъ около 10 руб. 36 коп., при колебаніи отъ 7 руб. 89 коп., въ волости Бейской, до 13 руб. 70 коп., въ волости Тесинской, т. е. въ 56,1% средняго. Въ Красноярскомъ округѣ, если даже исключить волость Заледѣевскую, для населенія которой извозъ составляетъ одинъ изъ важнѣйшихъ промысловъ, средняя доходность одной засѣянной десятины по остальнымъ волостямъ опредѣляется въ 14 р. 07 коп., при колебаніи отъ 10 р. 57 к. въ волости Погорѣльской до 19 р. 36 к. въ волости Сухобузимской, что составитъ 62,5% средняго; въ Канскомъ округѣ колебаніе доходности значительно слабѣе всего 58,5% окружной средней отъ наименьшей по Шелаевскому сельскому обществу въ 12 р. 40 коп. до наибольшей по Тинской волости въ 23 р. 36 к.—Средній чистый доходъ отъ одной десятины усадьбы вмѣстѣ съ доходомъ отъ прочихъ вспомогательныхъ промысловъ, главнѣйше отъ извоза, наиболѣе высокъ въ Красноярскомъ и Канскомъ округахъ и именно въ тѣхъ волостяхъ ихъ, которыя лежатъ при трактѣ, тоже замѣчается и въ другихъ двухъ округахъ относительно волостей съ наибольшей доходностью усадьбы, это какъ разъ соотвѣтствуетъ слѣдующимъ даннымъ относительно распространенія извознаго промысла: въ волостяхъ съ наивысшей доходностью усадьбы, Вознесенской и Заледѣевской, Красноярскаго округа, извозомъ занято 13,3% взрослога мужскаго населенія, въ Покровской, Большеулуйской и въ Мелецкомъ вѣдомствѣ Ачинскаго округа 28,0%, въ притрактowychъ волостяхъ Канскаго округа (кромѣ Устьянской, Ирбейской и Шелаевскаго сельскаго общества)—19,5% взрослога мужскаго населенія, въ волостяхъ Сагайской и Бейской Минусинскаго округа, лежащихъ на пути къ золотымъ пріискамъ, извозничаютъ 20% взрослыхъ крестьянъ; во всѣхъ же прочихъ волостяхъ четырехъ округовъ,

одинаково доходно, съ ничтожнымъ перевѣсомъ въ пользу первой, между тѣмъ въ Шушенской волости десятина засѣва приноситъ 9 р. 06 к. чистаго дохода, а въ Бейской только 7 р. 89 коп., это вполне соотвѣтствуетъ менѣе выгоднымъ условіямъ сбыта для хлѣба въ Бейской волости, какъ наиболѣе удаленной отъ центральныхъ рынковъ, такъ и меньшей въ ней урожайности хлѣбовъ; такъ по даннымъ «Матеріаловъ» (т. IV, вып. 4, стр. 83) средній урожай «самъ» для хлѣбовъ: озимой ржи, яровой ржи, овса и пшеницы въ Бейской области соотвѣтственно 6,2; 5,9; 6,2 5,7, а въ Шушенской 8,2; 5,7; 6,8; 6,6.

извозомъ занято всего $3,3\%$ взрослому мужскому населенію. Въ измѣненіи доходности сѣнокосенія, исчисленной на 100 пудовъ сѣна и слѣдовательно независимой отъ плодородія сѣнокосныхъ угодій, болѣе всего сказываются условія сбыта; чистая доходность сѣнокосенія наиболѣе высока въ Красноярскомъ и Канскомъ округахъ, и значительно ниже въ двухъ остальныхъ, она наиболѣе постоянна, какъ непосредственно видно, въ округахъ Ачинскомъ и Красноярскомъ, въ Канскомъ же округѣ колебанія ея доходятъ до $119,3\%$ окружной средней отъ наименьшей въ Шелаевскомъ обществѣ до наибольшей въ Тинской волости, въ Минусинскомъ округѣ колебаніе ея равняется $75,8\%$ окружной средней, отъ наименьшаго по Шушенской волости, до наибольшаго по Абаканской. Разсматривая средній чистаго дохода на одного взрослому работнику и одно хозяйство, приходится на первомъ мѣстѣ по доходности поставить Канскій округъ, за нимъ Ачинскій, Минусинскій и Красноярскій, но по однимъ этимъ цифрамъ нельзя еще судить о большей или меньшей зажиточности населенія этихъ округовъ, ибо она зависитъ, во-первыхъ отъ большей или меньшей степени податнаго обложенія, а во вторыхъ, что важнѣе всего, отъ цѣнъ на продукты первой необходимости, въ Минусинскомъ округѣ напр. онѣ ниже по крайней мѣрѣ въ $1\frac{1}{2}$ раза, сравнительно съ округомъ Канскимъ.

Въ заключеніе предыдущихъ статей выясняющихъ болѣе или менѣе экономическое положеніе населенія губерніи, особенно сельскаго, нелишнее сообщить вкратцѣ на основаніи данныхъ «Матеріаловъ», нѣсколько новыхъ болѣе полныхъ свѣдѣній касательно землевладѣнія въ четырехъ южныхъ округахъ губерніи въ дополненіе къ тому, что было сказано о землевладѣніи въ своемъ мѣстѣ (см. стр. 70—82), въ виду всей важности этого вопроса въ настоящее время. Въ таблицѣ на страницѣ 224, приводятся количества десятинъ всѣхъ земель удобныхъ и неудобныхъ, находящихся въ чемъ-либо владѣніи, по категоріямъ ихъ владѣльцевъ; эти цифры получены составителями «Матеріаловъ» на основаніи всѣхъ имѣющихся межевыхъ актовъ и плановъ и данныхъ собственнаго изслѣдованія и учтены или путемъ подсчета или, въ нѣкоторыхъ только случаяхъ, путемъ приблизительныхъ вычисленій (см. «Матеріалы» т. IV, вып. 3. Землевладѣніе); ниже въ этой же таблицѣ дается распределеніе по угодьямъ тѣхъ удобныхъ крестьянскихъ, казачьихъ, инородческихъ земель и переселенческихъ участковъ, для которыхъ оно извѣстно съ полной точностью. Сопоставляя поокружные итоги удобныхъ и неудобныхъ, кѣмъ-либо владѣмыхъ, земель съ пространствомъ округовъ по Стрѣльбицкому, оказывается, что земель находящихся въ чемъ-либо владѣніи въ Канскомъ округѣ 16% , въ Минусинскомъ 24% , въ Ачинскомъ 30% , а въ Красноярскомъ 61% . Изъ всѣхъ этихъ земель $91,7\%$ удобныхъ, въ общей сложности болѣе $5\frac{3}{4}$ милліоновъ казенныхъ десятинъ, изъ нихъ только о пятой части ($21,9\%$) имѣются свѣдѣнія о распределеніи по угодьямъ. Если сопоставить принятыя выше на стр. 73—79 приближенныя, но наиболѣе вѣроятныя, цифры земель пахотныхъ, т. е. подъ посѣвомъ и паромъ, и сѣнокосныхъ, изъ всего числа крестьянскихъ надѣльныхъ, находящихся непосредственно въ настоящемъ пользованіи крестьянскихъ обществъ, съ данными полученными обслѣдованіемъ на мѣстѣ о количествѣ усадебной и огородной земли, всей мягкой пашни (подъ посѣвомъ и паромъ), поднятыхъ въ годъ обслѣдованія залежи и нови, общественныхъ сѣнокосовъ, о числѣ десятинъ пашни и сѣнокосовъ у лицъ постороннихъ проживающихъ съ сельскихъ обще-

	Канскій.	Красноярскій.	Ачинскій.	Минусинскій.	И Т О Г О въ четырехъ округахъ	
Казеннооброчныя статьи	{удобн. 3.162,3 неудоб. 1.278,2}	{714,5 65,4}	{6.207,1 643,7}	{36.356,5 16.008,8}	{45.440,4 17.996,1}	{63.436,5}
Казенныя земли во временн. пользован.	{удобн. 119,8 неудоб. 5,5}	{90,0 3,1}	{60,0 3,8}	{155,9 4,0}	{425,7 16,7}	{442,4}
Заводскія земли	{удобн. 41.917,6 неудоб. 5.970,7}	{669,7 11,2}	{37.526,8 1.563,0}	{215.449,2 35.030,2}	{295.563,3 42.581,1}	{338.144,4}
Казенн. земля остав- шіяся за надѣломъ казак., мѣщ. и крест.	{удобн. 13.404,2 неудоб. 1.281,4}	{24.855,1 803,7}	{— —}	{— —}	{38.259,3 2.085,1}	{40.244,4}
Земли этаповъ	{удобн. 875,0 неудоб. 67,4}	{351,0 15,4}	{358,0 4,5}	{— —}	{1.584,0 87,7}	{1.671,7}
Земли церковн., мо- настырск. и архіе- рейскихъ домовъ	{удобн. 5.683,3 неудоб. 733,1}	{2.005,2 109,7}	{1.835,1 226,6}	{2.930,6 139,9}	{11.954,2 1.209,3}	{13.163,5}
Городскія земли	{удобн. 2.601,3 неудоб. 437,6}	{4.342,3 7.927,5}	{254,7 6,9}	{9.773,3 1.680,2}	{16.971,6 10.052,2}	{27.023,8}
Земли частновла- дѣльческія	{удобн. 53.586,2*) неудоб. 5.299,0*)}	{105,9 8,2}	{176,2 7,3}	{1.558,3 202,2}	{55.426,6 5.516,7}	{60.943,3}
емли крестьянъ	{удобн. 866.889,7 неудоб. 81.984,0}	{971.851,4 63.863,9}	{1.344.301,4 56.453,0}	{1.118.828,5 155.600,5}	{4.371.870,7 357.901,4}	{4.729.772,1}
» казаковъ	{удобн. 35.540,9 неудоб. 2.248,8}	{44.037,2 2.809,7}	{16.416,2 1.113,5}	{95.982,3 13.569,5}	{191.976,6 19.741,5}	{211.718,1}
» иноподцевъ	{удобн. — неудоб. —}	{— —}	{139.333,6 5.852,4}	{493.600,5 59.232,2}	{632.934,1 65.084,6}	{698.018,7}
м.ли подь пересе- енческ. участками	{удобн. 98.452,0 неудоб. 1.298,7}	{14.478,7 924,2}	{— —}	{— —}	{112.930,7 2.222,9}	{115.153,6}
Итого земель всѣхъ атегорій	{удобн. 1.122.232,3 неудоб. 100,605,1}	{1.063.501,0 76.542,0}	{1.546.468,8 65.874,7}	{2.043.135,1 281.473,5}	{5.775.337,2 524.495,3}	{6.299.832,5}
Изъ нихъ земель, распре- дѣленіе которыхъ по угодыамъ извѣстно	384.655,3	127.586,4	146.547,9	604.823,0	1.263.612,6	
Въ томъ числѣ земель крестьянъ, казаковъ, ивородцевъ и пересе- ленческихъ участковъ	362.109,8	114.727,2	137.906,3	450.706,9	1.065.450,2	
Изъ нихъ: { усадебныхъ 808,7 пахатныхъ и удоб- ныхъ къ пашнѣ 99.782,9 сѣнокосныхъ 33.427,8 степныхъ, солон- цевъ и выгоновъ 56.657,5 лѣса 171.432,9 }	{ 808,7 99.782,9 33.427,8 56.657,5 171.432,9 }	{ 524,5 25.517,2 7.214,7 81.470,8 }	{ 311,8 25.445,0 8.646,2 53.217,6 50.285,7 }	{ 1.586,3 132.292,8 37.640,4 176.397,0 102.790,4 }	{ 3.231,3 283.037,9 86.929,1 692.251,9 }	

*) Одна обширная дача принадлежащая наслѣдникамъ Самойловымъ.

ствах («Материалы» т. III, стр. 692—694, графы 89, 91, 94, 95, 96, 97, 110 и 111), то получится слѣдующая табличка:

	Приближенные при- няты въ настоя- щемъ очеркѣ.	По даннымъ «Материаловъ».
Канскій округъ	156.091 дес.	151.247 дес.
Красноярскій »	146.348 »	141.545 »
Ачинскій »	175.000 »	168.261 »
Минусинскій »	270.000 »	272.715 »
Итого по 4-мъ округамъ	747.439 »	733.768 »

Такимъ образомъ разность по общему итогу составляетъ менѣе 1,9% итога по даннымъ «Материаловъ», т. е. ошибка сдѣланнаго приближеннаго разсчета оказалась весьма незначительнаго, при чемъ надо замѣтить, что если къ числамъ второй графы прибавить число десятинъ вольныхъ сѣнокосовъ, т. е. не разверстываемыхъ изъ надѣльной земли на одну душу согласно постановленію обществъ, то общій итогъ пользуемыхъ ежегодно крестьянами земель получится значительно высшимъ.

Просвѣщеніе и нравственность. Въ 1893 году въ Енисейской губерніи находилось всего 210 различныхъ учебныхъ заведеній съ 7.224 учащимися: 5.011 мальчиковъ и 2.223 дѣвочекъ; подробный списокъ этихъ учебныхъ заведеній съ числомъ учащихся въ нихъ приводится въ слѣдующей таблицѣ.

Названія учебныхъ заведеній.	Въ губерніи.			Въ г. Красноярска.			Въ прочихъ городахъ.			Въ селеніяхъ.		
	Число учеб- ныхъ завед.	Число учащихся.		Число учеб- ныхъ завед.	Число учащихся.		Число учеб- ныхъ завед.	Число учащихся.		Число учеб- ныхъ завед.	Число учащихся.	
		м. п.	ж. п.		м. п.	ж. п.		м. п.	ж. п.		м. п.	ж. п.
Мужск. класс. гимназія	1	237	—	1	237	—	—	—	—	—	—	—
» 6 кл. прогимназія	1	86	—	—	—	—	1	86	—	—	—	—
Женскія гимназіи	2	—	368	1	—	254	1	—	114	—	—	—
» прогимназіи	2	—	186	—	—	—	2	—	186	—	—	—
Учительская семинарія	1	35	—	1	35	—	—	—	—	—	—	—
При ней начальная школа	1	34	—	1	34	—	—	—	—	—	—	—
Уѣздныя училища	1	80	—	—	—	—	1	80	—	—	—	—
Городскія 3-хъ-класн.	3	373	—	1	139	—	2	234	—	—	—	—
» 2-хъ-класн.	1	92	—	—	—	—	1	92	—	—	—	—
Начальныя 2-хъ-класныя	2	96	41	—	—	—	—	—	—	2	96	41
» однокласныя	54	1.707	663	6	251	76	3	160	65	45	1.292	522
Владимирск. дѣтск. пріютъ	1	—	55	1	—	55	—	—	—	—	—	—
Духовное училище	1	121	—	1	121	—	—	—	—	—	—	—
Епархіальное женск. учил.	1	—	70	1	—	70	—	—	—	—	—	—
Щеголевское ремесленное	1	25	—	1	25	—	—	—	—	—	—	—
2-хъ класное учил.	1	25	—	1	25	—	—	—	—	—	—	—
Церковно-приход. школы	88	1.977	746	3	28	105	2	29	47	83	1.920	594
Школы грамотности	44			—	—	—	—	—	—	—		
Пріютъ арестантск. дѣтей	1	26	23	1	26	23	—	—	—	—	—	—
Александровскій домъ при- зрѣнія бѣдн. дѣтей	1	20	—	—	—	—	1	20	—	—	—	—
Воскресныя жен. школы	2	—	148	1	—	82	1	—	66	—	—	—
Частныя школы	1	13	2	—	—	—	1	13	2	—	—	—
Итого	210	4.922	2.302	20	896	665	16	714	480	174	3.312	1.157

Изъ числа всѣхъ этихъ заведеній 20 находится въ городѣ Красноярскѣ, въ томъ числѣ три среднихъ среднихъ учебныхъ заведенія: мужская и женская гимназіи и учительская семинарія, 174 нижнихъ учебныхъ заведеній, какъ-то: начальныхъ училищъ, церковно-приходскихъ школъ и школъ грамотности, находятся въ селеніяхъ, такъ что на остальные пять городовъ губерніи приходится всего 16 учебныхъ заведеній. Въ городѣ Енисейскѣ находятся женская 8-ми классная гимназія, мужская 6-ти классная прогимназія, уѣздное училище, два приходскихъ училища, женское начальное училище и женская церковно-приходская школа при женскомъ монастырѣ; въ г. Канскѣ имѣются всего два училища: городское 2-хъ классное и женское приходское; въ г. Ачинскѣ находятся 3-хъ классная женская прогимназія, городское 3-хъ классное училище и приходское для мальчиковъ; г. Минусинскѣ имѣетъ 4-хъ классную женскую прогимназію, 3-хъ классное городское училище и женскую воскресную школу; въ г. Туруханскѣ имѣется всего одно одноклассное приходское училище; до 1891 г. включительно въ г. Красноярскѣ существовала также частная татарская школа (Мектебе), которая потомъ закрылась. Все это количество школъ является крайне недостаточнымъ для населенія; дѣйствительно, если около $\frac{1}{4}$ т. е. 25⁰/₁₀₀ населенія малолѣтняго возраста, то въ школьномъ возрастѣ можно положить около 13⁰/₁₀₀, что при населеніи губерніи въ 460.000 душъ составитъ около 59.800 дѣтей обоого пола въ школьномъ возрастѣ, то слѣдовательно одна школа приходится на 285 дѣтей, а послѣднихъ обучается всего только 12⁰/₁₀₀, т. е. 100 дѣтей школьнаго возраста приблизительно только 12 получаетъ образованіе въ школахъ, считая въ числѣ ихъ и всѣ среднеучебныя заведенія, которыми сельское населеніе не пользуется; для послѣдняго же, принимая его около 420.000 душъ, отношенія еще ниже: при 54.600 дѣтей школьнаго возраста одна школа, изъ 174-хъ находящихся въ селеніяхъ, приходится слѣдовательно на 314 дѣтей обоого пола, а послѣднихъ обучается едва 8,2⁰/₁₀₀. Данныя подворной переписи 1889—1891 гг., сведенныя въ «Матеріалахъ по обслѣдованію землепользованія и т. д.» и дающія несомнѣнно наиболѣе точный результатъ, показываютъ, что въ четырехъ южныхъ округахъ губерніи изъ мальчиковъ школьнаго возраста обучается въ школахъ или дома всего 11,0⁰/₁₀₀, дѣвочекъ только 2,9⁰/₁₀₀, а обоого пола 7,3⁰/₁₀₀; это въ крестьянскомъ населеніи, у инородцевъ же еще меньше всего 3,2⁰/₁₀₀ мальчиковъ и 0,8⁰/₁₀₀ дѣвочекъ школьнаго возраста. Такому ничтожному проценту обучающихся, особенно въ сельскомъ населеніи соответствуетъ и крайне слабое развитіе грамотности; такъ по даннымъ «Матеріаловъ», на основаніи подворной переписи, оказалось въ четырехъ южныхъ округахъ губерніи грамотныхъ, полуграмотныхъ, учащихся въ школѣ и дома: (см. табл. на стр. 227).

Изъ числа всѣхъ зарегистрированныхъ умѣющими читать оказалось 40,3⁰/₁₀₀ полуграмотныхъ, т. е. неумѣющихъ писать, такихъ всего менѣе въ Красноярскомъ округѣ именно 31⁰/₁₀₀, затѣмъ въ Ачинскомъ—40,1⁰/₁₀₀, въ Минусинскомъ—43,7⁰/₁₀₀, въ Канскомъ—45⁰/₁₀₀. Процентъ всѣхъ грамотныхъ, полуграмотныхъ и учащихся обоого пола по отношенію ко всему населенію наличному за годы обслѣдованія крайне невысокъ всего 6,5⁰/₁₀₀, отдѣльно для мужскаго населенія 11,2⁰/₁₀₀, а для женскаго 1,6⁰/₁₀₀ въ среднемъ по четыремъ округамъ, причемъ первое мѣсто занимаетъ Минусинскій округъ, за ними слѣдуютъ Красноярскій, Канскій и Ачинскій округа; почти въ такомъ же порядкѣ, какъ видно изъ послѣднихъ графъ, располагаются округа по проценту обучающихся дѣтей къ населенію школьнаго возраста, только Минусинскій и

	Мужскаго пола				Женскаго пола		°/о грамотн. и учащихся по всему населенію			°/о учащихся къ населенію школьнаго возраста		
	грамотныхъ,	полуграмотныхъ,	учащихся		грамотн. и полуграмотн.	учащихся.	мужскаго пола.	женскаго пола.	обоого пола.	мальчиковъ.	дѣвочекъ.	обоого пола.
			въ школѣ,	дома.								
Канскій округъ	1.326	1.087	245	176	199	66	9,4	1,0	5,5	10,6	2,2	7,0
Красноярскій »	2.192	994	394	198	320	139	12,4	1,7	7,3	14,9	4,4	10,2
Ачинскій »	1.632	1.089	285	161	220	84	8,8	0,9	4,8	8,0	2,0	5,5
Минусинскій »	3.502	2.669	537	345	993	175	13,2	2,3	7,8	11,2	3,0	6,3
Итого	8.652	5.839	1.461	880	1.732	464	11,2	1,6	6,5	11,0	2,9	6,9
Въ томъ числѣ инородцевъ:												
Ачинскаго округа	24	25	23	4	5	6	2,1	0,3	1,2	4,9	1,4	3,4
Минусинскаго округа	147	81	40	21	12	7	2,5	0,2	1,3	2,8	0,4	1,8

Красноярскій мѣняются мѣстами. Процентъ грамотныхъ у инородцевъ крайне ничтоженъ, какъ и процентъ обучающихся дѣтей школьнаго возраста.

Тѣмъ не менѣе, однако, дѣло образованія въ губерніи несомнѣнно развивается, это видно изъ приводимыхъ ниже цифръ о числѣ учащихся во во всѣхъ учебныхъ заведеніяхъ за пятилѣтіе 1889—1893 гг.

	Въ губерніи.			Въ г. Красноярскѣ			Въ проч. городахъ.			Въ селеніяхъ.		
	Число учебныхъ заведеній.	Число учащихся.		Число учебныхъ заведеній.	Число учащихся.		Число учебныхъ заведеній.	Число учащихся.		Число учебныхъ заведеній.	Число учащихся.	
		м. п.	ж. п.		м. п.	ж. п.		м. п.	ж. п.		м. п.	ж. п.
1889 годъ	171	3.785	1.609	16	808	443	19	829	448	136	2.148	718
1890 »	183	4.131	1.923	17	852	523	20	848	562	146	2.431	838
1891 »	192	4.304	2.068	17	863	555	20	875	529	155	2.566	984
1892 »	198	4.692	2.043	19	872	572	20	946	498	159	2.874	973
1893 »	210	4.922	2.302	20	896	665	16	714	480	174	3.312	1.157

Въ пять лѣтъ число учащихся увеличилось болѣе, чѣмъ на треть, а въ селеніяхъ на 56°, притомъ однихъ дѣвочекъ на 61°, въ губернскомъ городѣ число учащихся увеличилось почти на 25°, въ прочихъ же городахъ измѣнялось очень мало. Такимъ образомъ, въ сельскомъ населеніи замѣчается весьма явно увеличивающееся стремленіе къ полученію первыхъ основаній образованія, что сказывается особенно въ развитіи низшихъ школъ, именно церковно-приходскихъ и школъ грамотности, такъ

	церковно-приходскихъ.	грамотности.	учащихся об. п.
въ 1889 году было школъ	70	и 26	въ нихъ 1.398
» 1890 »	»	» 72	» » 1.750
» 1891 »	»	» 77	» » 1.950
» 1892 »	»	» 77	» » 2.159
» 1893 »	»	» 88	» » 2.723

т. е. за пять лѣтъ число учащихся въ этихъ низшихъ школахъ увеличилось почти вдвое, а число самыхъ школъ почти въ полтора раза. Гораздо слабѣе развивается дѣятельность начальныхъ училищъ одноклассныхъ; въ 1889 г. ихъ было 50, въ 1890 г.—53, а въ послѣдніе три года—54, число учащихся въ нихъ въ эти годы было—1922, 2129, 2255, 2271, 2370 об. п., такъ что къ послѣднему году увеличилось всего только на 23,3⁰/₀.

Существующія въ селеніяхъ народныя школы принадлежать къ тремъ типамъ; во-первыхъ приходскія училища Министерства Народнаго Просвѣщенія, во-вторыхъ церковно-приходскія школы и въ третьихъ домашнія школы, именуемая также школами грамотности; кромѣ этихъ школъ, въ трехъ лютеранскихъ поселенческихъ колоніяхъ Ермаковской волости существуютъ три катехизаторскихъ школы, болѣе подходящія къ первому типу. Министерскія приходскія училища стали открываться со второй половины текущаго столѣтія. Однимъ изъ первыхъ было открыто училище въ с. Казачинскомъ Енисейскаго округа, именно въ 1852 г., за нимъ въ томъ же округѣ открылись училища въ с. Кежемскомъ съ 1858 г. и въ с. Яланскомъ съ 1863 г.; въ Ачинскомъ округѣ первое училище было открыто въ с. Ужурскомъ съ 1857 г., затѣмъ въ с. Назаровскомъ съ 1861 г. и въ с. Балахтинскомъ съ 1867 г.; въ Минусинскомъ округѣ первая министерская школа открылась въ с. Новоселовскомъ въ 1860 г., а въ слѣдующемъ году въ селахъ Тесинскомъ и Шушенскомъ, въ 1864 г. въ с. Усть-Абаканскомъ; въ Красноярскомъ округѣ первая школа въ с. Частоостровскомъ открылась также съ 1860 г., за ней въ 1864 г. въ селахъ Еловскомъ и Сухобузимскомъ, въ 1867 г. въ с. Погорѣльскомъ и съ 1869 г. въ с. Арейскомъ; въ Канскомъ округѣ первая министерская школа была открыта только въ 1863 г. въ с. Устьянскомъ, затѣмъ черезъ два года открылись школы въ селахъ Ирбейскомъ и Тасѣевскомъ. Такимъ образомъ изъ числящихся въ 1893 году 47-ми сельскихъ приходскихъ училищъ Министерства Народнаго Просвѣщенія восемнадцать открыто въ первое 20-лѣтіе, т. е. до 70-хъ годовъ, съ начала же этихъ послѣднихъ открыто 29 школъ по 1893 г. включительно, примѣрно каждый годъ по одной школѣ. Эти министерскія сельскія начальные училища учреждены на основаніи Устава 1828 г., изъ нихъ до сихъ поръ преобразованы въ образцовыя училища Министерства Народнаго Просвѣщенія только восемь, первое Аскызское въ 1888 г., а въ слѣдующемъ году Рыбинское, Ужурское, Абаканское, Идринское и Новоселовское; всѣ приходскія сельскія училища одноклассныя, за исключеніемъ лишь двухъ: Аскызскаго и Рыбинскаго, которыя двухклассныя. Большинство учителей этихъ школъ воспитанники Красноярской учительской семинаріи и уроженцы Енисейской губерніи, нерѣдко даже того самаго села, гдѣ состоятъ преподавателями; учительницъ всего только одна, окончившая курсъ въ Красноярской женской гимназіи. По даннымъ упоминавшихся не разъ «Матеріаловъ» среднее вознагражденіе учителямъ равно приблизительно 300 р. въ годъ, съ колебаніями отъ 180 р. до 360 р., (учительница—180 р.), притомъ большинство изъ нихъ получаетъ готовыя квартиры; законоучители, мѣстные священники, получаютъ вознагражденіе въ размѣрѣ отъ 50 р. до 120 руб. въ годъ, а въ среднемъ около 80 руб. Изъ церковно-приходскихъ школъ только двѣ открыты до 1881 г., именно въ с. Барабановскомъ, Частоостровской волости, съ 1864 г. и въ с. Бѣлоярскомъ, Балахтинской волости, съ 1876 г., остальные же всѣ открыты начиная съ 1881 г.; большинство учителей—причетники мѣстныхъ

церквей и вообще лица духовныя; содержаніе ими получаемое значительно ниже, чѣмъ въ министерскихъ школахъ, а многіе занимаются и совсѣмъ безъ вознагражденія. Такъ называемыя школы грамотности или домашнія школы состоятъ въ вѣдѣніи епархіальнаго училищнаго совѣта и находятся подъ надзоромъ мѣстнаго церковнаго причта. Успѣхъ этихъ школъ и ихъ распространеніе среди населенія объясняется тѣмъ обстоятельствомъ, что упомянутыя министерскія школы и церковно-приходскія служатъ только для незначительнаго числа селеній, въ которыхъ находятся, ибо изъ другихъ селеній, отстоящихъ иногда на десятки верстъ отъ нихъ, нѣтъ возможности посылать дѣтей ежедневно; большинство учителей въ школахъ грамотности ссыльно-поселенцы, а въ нѣкоторыхъ сельскихъ обществахъ сельскіе писаря; о какой-либо выдержанной программѣ этихъ низшихъ школъ нечего говорить, но тѣмъ не менѣе, они приносятъ свою несомнѣнную долю пользы и самое развитіе ихъ, происходящее по инициативѣ самихъ сельскихъ обществъ нанимающихъ учителя за плату на учебный зимній сезонъ по договору, свидѣтельствуется о желаніи крестьянъ научить дѣтей начаткамъ грамоты. Что въ массѣ сельскихъ сословіи существуетъ несомнѣнное стремленіе къ образованію, это уже видно изъ такихъ фактовъ: въ 1893 году въ распоряженіе Губернскаго по крестьянскимъ дѣламъ Присутствія поступило 42 приговора крестьянскихъ обществъ объ открытіи школъ, а слѣдующія сельскія общества, пожелавшія имѣть школы грамотности, ассигновали и суммы на содержаніе ихъ, таковы общества Рыбинское, Чадобское и Червянское Енисейскаго округа и Николаевское Красноярскаго округа; также Частоостровскій волостной сходъ принялъ на себя всѣ расходы по содержанію церковно-приходскихъ школъ Коркинской, Куваршинской, Барабановской и Есаульской Красноярскаго округа. Такимъ образомъ среди крестьянской массы не только есть сознаніе пользы образованія и стремленіе къ нему, но даже изыскиваются и средства, по собственной инициативѣ крестьянскихъ обществъ, на поддержаніе старыхъ и основаніе новыхъ школъ, и только все-таки еще сравнительная бѣдность крестьянскихъ обществъ до сихъ поръ препятствуетъ болѣе широкому развитію просвѣщенія въ массѣ: въ селеніяхъ находятся, какъ упомянуто, только два начальныхъ двухкласныхъ училища (Рыбинское въ Канскомъ округѣ и Аскизское въ Минусинскомъ округѣ), остальные-же всѣ однокласныя, какъ начальныя, такъ и церковно-приходскія школы и школы грамотности, такъ что преподаваніе въ сельскихъ школахъ до сихъ поръ ограничивается обученіемъ начаткамъ грамоты, т. е. чтенію и письму, первымъ правиламъ ариеметики и основаніямъ Закона Божія. Но кромѣ недостатка средствъ развитію образованія въ крестьянской массѣ препятствуетъ и сама слабая населенность края, что значительно сказывается даже въ наиболѣе заселенныхъ пространствахъ губерніи, какъ въ округахъ Красноярскомъ и Минусинскомъ. На сѣверѣ пространственность имѣетъ еще болѣе значенія; такъ на все немногочисленное, но растянутае по берегамъ р. Енисея, населеніе Туруханскаго края имѣются только три школы; одна церковно-приходская школа находится въ самомъ г. Туруханскѣ, по опредѣленію епархіальнаго училищнаго совѣта на нее отпускается ежегодно по 450 р., кромѣ того православнымъ миссіонерскимъ обществомъ на содержаніе при ней интерната для 10 инородческихъ дѣтей отпускается по 600 руб. ежегодно; другая церковно-приходская школа находится въ с. Верхнеимбатскомъ, кромѣ того въ селѣ Монастырскомъ, гдѣ правда собственно школы нѣтъ, дѣти, посылаемыя

крестьянами, обучаются у іеромонаха за плату по соглашенію. Въ 1893 г. расходъ Министерства Народнаго Просвѣщенія по Енисейской губерніи равнялся всего около 82.000 руб.; изъ этихъ казенныхъ суммъ около 47.000, т. е. больше половины ассигновано на содержаніе классическихъ мужскихъ Красноярской гимназіи и Енисейской прогимназіи, по одной тысячѣ на каждую изъ двухъ Красноярской и Енисейской женскихъ гимназій, которыя существуютъ на субсидіи отъ городскихъ обществъ, частныя пожертвованія и плату за ученье, и около 6.000 руб. отпускается на начальныя училища, находящіяся въ вѣдѣніи Инспекціи училищъ; такимъ образомъ, за исключеніемъ классическихъ мужскихъ гимназіи и прогимназіи, всѣ остальные среднія и низшія учебныя заведенія въ значительнѣйшей части содержатся на средства прямо даваемые населеніемъ губерніи по назначенію или изъ суммъ городскихъ и сельскихъ обществъ или отъ частныхъ благотворителей; такъ на примѣръ, на содержаніе начальныхъ училищъ вѣдѣніа Инспекціи училищъ въ 1893 году израсходовано всего 52.515 руб., изъ нихъ 21.362 р. отъ сельскихъ обществъ, отъ городскихъ обществъ на 9 училищъ 16.432 р., $\frac{1}{10}$ съ капитала училищъ—6.132 р., отъ казны—5.902 р., сбора платы за обученіе—1.803 р. и отъ благотворителей—886 р.

Изъ трехъ лютеранскихъ катехизаторскихъ школъ двѣ, Верхне- и Нижне-Буланскія, содержатся на средства отпускаемыя отъ центрального комитета вспомогательной кассы для лютеранскихъ приходоу Россіи по 500 руб. на каждую, а школа Верхне-Суэтуцкая на средства отпускаемыя Финляндскимъ Сенатомъ въ размѣрѣ 2.000 финскихъ марокъ золотомъ, что въ переводѣ по курсу составляетъ около 675 руб. Аскызское двухклассное образцовое училище содержится на средства отпускаемыя Сагайскими инородцами въ размѣрѣ 1.124 руб. въ годъ.

Вообще значительнѣйшую часть расходовъ на содержаніе сельскихъ школъ несутъ крестьянскія общества, приблизительно около 70⁰/₁₀ по даннымъ «Матеріаловъ» относящимся до 69 обследованныхъ школъ въ четырехъ южныхъ округахъ; въ послѣднихъ расходуются крестьянскими обществами на школы всего 23.137 р. (въ томъ числѣ и на содержаніе Красноярской учительской семинаріи), что составляетъ около 3¹/₂⁰/₁₀ всѣхъ платежей и повинностей крестьянскихъ обществъ. Средняя сумма ежегодныхъ расходовъ на содержаніе одной министерской школы равна 558 р. и столько же для лютеранской катехизаторской, а на одну церковно-приходскую всего 91 руб. На средства частныхъ лицъ содержатся училища Кекурское, Каратуцкое и Красноярское ремесленное училище Щеголовой. Послѣднее училище, содержимое на проценты съ капиталовъ пожертвованныхъ потомственной почетной гражданкой Т. И. Щеголовой и ея сыномъ И. С. Щеголевымъ, о чемъ упомянуто было выше, является единственнымъ городскимъ ремесленнымъ училищемъ въ губерніи, которая не имѣетъ ни одного сельскаго ремесленнаго, ни одного сельско-хозяйственнаго, ни одного техническаго-горнаго училища.

Въ 1890 году въ губерніи числилось 418 православныхъ церквей и часовень; изъ 227 церквей (изъ нихъ 107 каменныхъ) было 7 соборовъ въ городахъ и 5 монастырей; кромѣ православныхъ церквей имѣются въ губернскомъ городѣ лютеранская церковь и католическій костелъ, затѣмъ три еврейскихъ синагоги и молитвенныхъ дома. Если принять въ расчетъ, что въ селеніяхъ находится всего 194 православныхъ приходскихъ церкви, то слѣдовательно одна церковь приходится свыше чѣмъ на 2.000 православныхъ

сельскихъ жителей; такимъ образомъ число церквей въ сельскомъ населеніи является безусловно недостаточнымъ, особенно если принять въ расчетъ, что въ среднемъ на одно село или станицу съ церковью въ четырехъ южныхъ округахъ приходится около 600 кв. вер. заселеннаго пространства (см. стр. 41); на сѣверѣ въ Туруханскомъ краѣ недостаточность церквей еще больше, что отчасти и объясняетъ малоуспѣшность православной миссіи среди инородцевъ, изъ которыхъ большинство числятся православными лишь по имени; не считая Троицкаго Туруханскаго монастыря, постоянныя приходскія церкви имѣются только въ селахъ Верхнеимбатскомъ, Монастырскомъ, въ г. Туруханскѣ, въ селѣ Дудинскомъ, одна церковь на р. Хатангѣ и одна на р. Тазѣ, кромѣ того двѣ приписныя церкви, гдѣ богослуженіе совершается временно наѣзжающими священниками, одна Толстоносовская на р. Голчихѣ и одна при озерѣ Ессей; въ трехъ крестьянскихъ селахъ Сумароковскомъ, Баихинскомъ и Монастырскомъ имѣются часовни, кромѣ того одна часовня на р. Тазѣ и по одной часовнѣ въ станкахъ Подкаменнотунгускомъ и Ямскомъ.

Изъ пяти нынѣ существующихъ монастырей въ губерніи надо считать старѣйшимъ Спасо-Преображенскій мужской монастырь въ г. Енисейскѣ, основаніе котораго относится къ 1642 году, во всякомъ случаѣ не позднѣе, а нѣкоторые полагаютъ, что онъ былъ основанъ на полстолѣтіе раньше, именно въ 1592 или 1593 году, т. е. до основанія самаго города Енисейска. Христо-рожденственскій женскій монастырь въ томъ же городѣ основанъ въ началѣ XVII столѣтія въ 1623 году, по другимъ свѣдѣніямъ первоначально былъ мужскимъ, а послѣ обращенъ въ женскій. Троицкій—Мангазейскій Туруханскій мужской монастырь близъ устья р. Н. Тунгуски, въ 30 верстахъ по р. Енисею выше г. Туруханска, былъ основанъ въ 1660 г. инокомъ Тихономъ, въ немъ хранятся мощи мученика Василя Мангазейскаго принесеннаго изъ Мангазеи въ мартѣ 1670 г. Въ послѣднюю четверть этого столѣтія были основаны, стараніями преосвященнаго Антонія, еще два монастыря мужской и женскій, оба въ Красноярскомъ округѣ. Успенскій мужской монастырь подъ самымъ г. Красноярскомъ, въ 6-ти верстахъ отъ него, учрежденъ въ 1878 году, при немъ богадѣльня, больница для духовенства всей епархіи, школа иконописанія и ремеслъ для мальчиковъ сиротъ всѣхъ сословій и помѣщенія для отдѣленія Енисейской православной миссіи; содержаніе его безпечено отводомъ 4.000 десятинъ земли въ Красноярскомъ округѣ. Знаменско-Коноваловскій женскій монастырь при Коноваловскомъ стекло-дѣлательномъ заводѣ въ Красноярскомъ округѣ близъ города учрежденъ всего 6 лѣтъ тому назадъ, т. е. въ 1888 году. Кромѣ названныхъ монастырей въ XVII и XVIII столѣтіяхъ въ нынѣшней Енисейской губерніи существовали еще два монастыря, одинъ Введенскій мужской, близъ г. Красноярска, другой Спасо-Преображенскій на мѣстѣ нынѣшней деревни Лосиноборской Яланской волости Енисейскаго округа, оба упразднены съ 1764 г., на мѣстѣ послѣдняго до сего времени осталась одна часовня.

Въ настоящее время въ Енисейской губерніи существуютъ три музея официально открытые въ городахъ: Минусинскѣ, Енисейскѣ и Красноярскѣ, кромѣ небольшого частнаго музея въ г. Ачинскѣ, находящагося пока еще въ зачаточномъ состояніи. Старѣйшій музей и притомъ богатѣйшій по количеству и разнообразію хранящихся въ немъ предметовъ есть общественный музей г. Минусинска, всецѣло обязанный своимъ существованіемъ и развитіемъ неутомимой энергіи и ученымъ трудамъ мѣстнаго любителя естествознанія

провизора Н. М. Мартянова. Последній съ самаго прїѣзда своего въ городъ, въ 1874 году, весь свой досугъ посвятилъ собиранію мѣстныхъ матеріаловъ преимущественно естественно-историческаго характера и уже вскорѣ обладалъ такимъ большимъ запасомъ экземпляровъ въ коллекціяхъ, что нашель возможнымъ подѣлиться ими съ нѣкоторыми изъ ученыхъ обществъ Россіи и Германіи, а также нѣкоторые экземпляры принести въ даръ Минусинскому училищу, нуждавшемуся въ наглядныхъ педагогическихъ пособіяхъ. Въ то же время онъ неоднократно обращался къ городскому обществу съ заявленіями о необходимости и пользѣ основанія въ городѣ мѣстнаго музея, которыя среди многихъ жителей города и края встрѣтили полное сочувствіе; коллекціи его быстро увеличивались отъ присылаемыхъ ото всюду разнообразныхъ предметовъ и наконецъ достигли такихъ размѣровъ, что для нихъ потребовалось особое помѣщеніе. Въ 1877 г. Мартяновъ предложилъ Минусинской городской думѣ принять отъ него въ даръ его коллекціи, чтобы онѣ послужили основаніемъ мѣстнаго общественнаго музея; тогда выбрана была временная коммиссія для завѣдыванія дѣлами музея, которому отведено было помѣщеніе въ домѣ, гдѣ въ то время находилось училище. Вскорѣ послѣ этого по ходатайству городской думы передъ Начальникомъ губерніи получено было официальное разрѣшеніе на открытіе музея, послѣ чего думою былъ назначенъ постоянный комитетъ, въ составѣ котораго г. Мартяновъ былъ избранъ членомъ распорядителемъ. Черезъ годъ при музеѣ была основана публичная библіотека, а въ 1880 г. городская дума ассигновала на содержаніе музея по 100 руб. ежегодно. Во время передачи городу музея въ немъ уже находилось 1.272 предметовъ естественно-историческаго отдѣла, 55—техническаго, 35—антропологическаго и 90 томовъ книгъ; при основаніи библіотеки въ ней числилось около 2.000 сочиненій и выписывалось 15 періодическихъ изданій. При общемъ сочувствіи мѣстныхъ жителей къ дѣятельности музея, выразившемся во многочисленныхъ и щедрыхъ пожертвованіяхъ частныхъ лицъ, матеріальныя средства музея настолько возросли, что въ 1889 году, т. е. черезъ десять лѣтъ послѣ открытія музей былъ переведенъ въ собственное специально выстроенное каменное зданіе, обошедшееся въ 21.000 руб.; это уже вызывалось и тѣми размѣрами до которыхъ достигли его коллекціи. Въ 1893 г. въ музеѣ числилось предметовъ естественно-историческаго отдѣла 14.965, антропологическаго—1.236, археологическаго—8.928, промышленнаго—2.513, сельско-хозяйственнаго—2.485, образовательнаго—7.600, педагогическаго—1.590, нумизматическаго—1.583, въ лабораторіи и рабочемъ кабинетѣ—89; въ публичной библіотекѣ при музеѣ находилось книгъ 11.851 названій въ 15.226 томахъ; такимъ образомъ за 10 лѣтъ существованія музея, содержаніе его коллекцій расширилось не только въ количественномъ отношеніи, но также и въ отношеніи научнаго разнообразія. Въ 1893 г. на расходы музея поступило отъ городской думы 100 руб., процентовъ съ капитала 5 р., остатокъ отъ прошлаго года 19 р., отъ продажи изданій музея и пожертвованій разныхъ лицъ 667 руб., а всего 791 руб.; израсходовано въ теченіи того же года было на содержаніе музея и дома 173 руб., на печатаніе изданій музея 193 руб., на покупку предметовъ для музея и научныхъ экскурсій 599 руб., а всего 965 руб. Пожертвованія не прекращаются и до настоящаго времени, свидѣтельствуя о неослабѣвающимъ сочувствіи къ дѣятельности музея, такъ на постройку зданія музея въ 1886 г. поступило отъ г. Сибирякова 6.000 р., отъ братьевъ Даниловыхъ 1.000 руб., въ 1891 г. на покрытіе издержекъ по

постройкѣ дома и другія нужды музея отъ г. Сибирякова 1.000 р.; не считая же всѣхъ этихъ крупныхъ пожертвованій поступило другихъ отъ различныхъ частныхъ лицъ на постоянныя нужды музея съ основанія музея по 1888 г. включительно 5.071 руб., кромѣ того, отъ городской думы за тоже время 921 руб., отъ Иркутскаго Г. Губернатора и Енисейскаго Губернатора 865 р., отъ сборовъ съ любительскихъ спектаклей 401 руб. Коллекціи музея пополняются собираніемъ и пожертвованіемъ предметовъ членами комитета и сотрудниками музея, покупкою на средства музея и жертвователей, доставленіемъ музею нѣкоторыхъ дубликатовъ изъ коллекцій собранныхъ научными экспедиціями въ Минусинскій край (экспедиція А. В. Адрианова въ 1881 и 1883 гг., Д. А. Клеменца въ 1883—84 гг., финляндская университетская экспедиція), посредствомъ обмѣна съ научными учрежденіями и лицами на дублетныя экземпляры музея, наконецъ музеемъ на собственные средства снаряжаются экспедиціи по округу для собиранія матерьяла и свѣдѣній, такъ въ 1884 г. экспедиція Г. П. Андреева, въ 1885—1886 гг. Д. А. Клеменца, въ 1888 г. П. А. Аргунова. Необходимо также упомянуть о дѣятельности комитета музея по организаціи метеорологическихъ наблюденій въ г. Минусинскѣ и устройству приспособленій для инструментовъ присланныхъ Главной Физической Обсерваторіей, пожелавшей возвести существовавшій ранѣе при музеѣ метеорологическій пунктъ на степень станціи 2-го разряда. Въ 1883 г. состоялось открытіе музея въ г. Енисейскѣ, возникшаго по инициативѣ гг. Скорнякова и Кытманова. При открытіи музей имѣлъ 3.962 предмета отдѣловъ естественно-историческаго, антропологическаго и друг., книгъ, картъ, рисунковъ и чертежей 120; въ настоящее же время въ 1893 г., въ естественно-историческомъ отдѣлѣ музея находится 7.310 предметовъ, въ антропологическомъ и археологическомъ 800, въ техническомъ 1.225; книгъ, картъ, рисунковъ, плановъ, старинныхъ актовъ 829, монетъ и различныхъ рѣдкихъ не мѣстныхъ предметовъ 1.944; въ 1884 году при музеѣ была открыта публичная бібліотека, на содержаніе которой городской думой ежегодно ассигнуется по 300 руб., въ 1890 году въ бібліотекѣ находилось уже 1.399 сочиненій въ 2.685 томахъ. Музей помѣщается въ городскомъ каменномъ домѣ и содержится на субсидію отъ городской думы въ размѣрѣ 200 руб. ежегодно; музей не лишень также и частныхъ пожертвованій, такъ съ основанія музея по 1 Января 1886 г. на необходимыя нужды музея поступило пожертвованій отъ Енисейскаго Губернатора, городской думы и частныхъ лицъ 2.787 руб. Въ 1889 г. состоялось открытіе Красноярскаго общественнаго музея, возникшаго по инициативѣ г. Матвѣева, при открытіи различныхъ предметовъ въ музеѣ было около 2.500, а въ бібліотекѣ при музеѣ 3.500 сочиненій; въ настоящее время въ естественно-историческомъ отдѣлѣ музея имѣется 6.150 предметовъ, въ сельско-хозяйственномъ—537, въ археологическомъ—2.740, промышленномъ—444, нумизматическомъ—974, этнографическомъ—505; въ публичной же бібліотекѣ при музеѣ находилось 4.722 сочиненій въ 6.115 томахъ; за неимѣніемъ еще средствъ на постройку особаго спеціальнаго общественнаго зданія на отведенномъ городскою думою для этого мѣстѣ, музей временно помѣщается въ наемномъ зданіи. Красноярскій музей съ бібліотекой, какъ и другіе два старѣйшихъ музея, основанъ исключительно на частныя средства, изъ которыхъ самымъ крупнымъ было пожертвованіе самого инициатора музея г. Матвѣева въ 5.000 руб. Въ г. Ачинскѣ также имѣется мѣстный музей, возникшій по инициативѣ г. Каргополова, учителя уѣзднаго

училища, раньше доставлявшего коллекціи для Минусинскаго музея, и при содѣйствіи основателя Минусинскаго музея г. Мартьянова; коллекціи музея пока еще очень не богаты, но довольно разнообразны и не лишены интереса.

Какъ выдающееся явленіе мѣстной общественной жизни необходимо отмѣтить первую сельско-хозяйственную и промышленную выставку губерніи, открытую въ г. Красноярскѣ 6 сентября 1892 г. Красноярскимъ отдѣломъ Императорскаго Московскаго общества сельскаго хозяйства съ разрѣшенія бывшаго Министерства Государственныхъ Имуществъ, которымъ на устройство выставки было выдано пособіе въ 500 рублей. Выставка состояла изъ одиннадцати отдѣловъ: 1) Коневодство, скотоводство, птицеводство и произведенія получаемыя отъ скота; 2) произведенія земледѣлія; 3) земледѣльческія машины и орудія; 4) лѣсоводство; 5) садоводство и огородничество; 6) пчеловодство; 7) горнопромышленный отдѣлъ; 8) кустарные промыслы, фабричныя, заводскія и ремесленныя производства; 9) школьныя пособія и ученическія работы; 10) отдѣлъ естественно-исторической и этнографической и 11) типографское искусство; экспонентовъ по всѣмъ отдѣламъ было 550, изъ коихъ 173-мъ присуждены награды и преміи, какъ то медали и дипломы отъ Министерства Государственныхъ Имуществъ, Главнаго Управленія Коннозаводства и сельско-хозяйственныхъ обществъ; въ числѣ наградъ также находилась денежная въ 150 руб., назначенная Департаментомъ Земледѣлія и Сельской Промышленности для выдачи за лучшіе экспонаты кустарныхъ издѣлій. Особенною полнотою, разнообразіемъ и качествомъ экспонатовъ отличался отдѣлъ земледѣлія, по которому и присуждено наибольшее число наградъ; экспонентовъ по этому отдѣлу было 379, преимущественно крестьяне; въ числѣ экспонатовъ было выставлено 19 различныхъ сортовъ пшеницы, какъ то—яровыхъ: переродка (мѣстный сортъ), кубанка, императорская, краснотурка, черноколоска, сандомирка, голоколосая остистая, красноколосая крупнозерка и мелкозерка, помѣсь гирки и банатской, бѣлоколоска, арнаутка, ташкентка, бѣлотурка, синеколоска, голоколоска, красноколосая улучшенная остистая,—озимыхъ: красноколосая и голоколосая; озимой и яровой ржи 3 сорта: два мѣстныхъ и гассельбергская; овса 6 сортовъ: мѣстный, австралійскій, черный, канадскій бѣлый, французскій; ячменя 3 сорта: мѣстный, голый гималайскій, шевелье; кромѣ того экспонировались мѣстные сорта полбы, гречихи, проса, мака и конопли. Участвовавшій въ экспертизѣ экспонатовъ этого отдѣла, заслуженный профессоръ д. ст. с. Гарничъ-Гарновскій, командированный бывшимъ Министерствомъ Государственныхъ Имуществъ для изслѣдованія экономическаго состоянія нѣкоторыхъ губерній и областей Восточной Сибири, призналъ отличное качество образцовъ мѣстныхъ земледѣльческихъ продуктовъ, особенно если принять въ расчетъ первобытную культуру хлѣбовъ въ губерніи. Къ сожалѣнію прочіе отдѣлы выставки были значительно бѣднѣе, какъ вслѣдствіе отсутствія удобныхъ путей сообщенія, а слѣдовательно и трудностей доставки экспонатовъ изъ округовъ губерніи въ губернскій городъ, такъ и вслѣдствіе до сихъ поръ еще значительной косности населенія и незнакомства его съ значеніемъ выставокъ вообще. Какъ бы то ни было опытъ первой выставки мѣстныхъ произведеній былъ вполне удаченъ и возбудилъ живѣйшій интересъ болѣе культурной части мѣстнаго общества.

Тѣмъ же Красноярскимъ отдѣломъ Императорскаго Московскаго Общества сельскаго хозяйства, которому принадлежала инициатива устройства мѣстной сельско-хозяйственной и промышленной выставки, были отправлены

черезъ посредство Департамента Торговли и Мануфактуръ на всемірную выставку въ Чикаго 20 образцовъ мѣстныхъ хлѣбовъ, полученныхъ по приглашенію Предсѣдателя Отдѣла г. Енисейскаго Губернатора, отъ 14 сельскихъ хозяевъ преимущественно крестьянъ; именно слѣдующіе сорта: 1) ржи мѣстной и вѣкшинской, 2) ярицы мѣстной и гассельбергской, 3) озимой пшеницы мѣстной, сандомірки, голоколоски и остистой красноколоски, 4) яровой пшеницы мѣстной, краснотурки, бѣлотурки, синеколоски, черноколоски, бѣлоколоски, голоколоски, кубанки, ташкентской и императорской, 5) овса мѣстнаго и гималайскаго; по сообщенію г. Директора Департамента Торговли и Мануфактуръ перечисленные образцы хлѣбовъ возбудили живой интересъ на выставкѣ въ Чикаго и по экспертизѣ ихъ, четыремъ экспонентамъ (трое податнаго сословія и одинъ дворянинъ) присуждены общія по выставкѣ награды—бронзовыя медали и дипломы.

Въ губерніи насчитывается нѣсколько обществъ, которыя почти все основались съ различными благотворительными цѣлями, таковы въ г. Красноярскѣ общества вспомошествованія учащимся Енисейской губерніи, общество попеченія о начальномъ образованіи въ самомъ городѣ, Синельниковское благотворительное общество, въ г. Енисейскѣ мѣстное общество попеченія о начальномъ образованіи въ городѣ; только общество врачей Енисейской губерніи, въ г. Красноярскѣ, имѣетъ научный характеръ. Кромѣ того, также въ губернскомъ городѣ находятся частныя общества любителей музыки и литературы и любителей драматическаго искусства. Наиболѣе развитой дѣятельностью отличаются общество врачей Енисейской губерніи и Синельниковское благотворительное общество; первое общество, идея о которомъ появилась въ средѣ Красноярскихъ врачей еще въ 1885 году со времени открытія въ городѣ амбулаторіи, было открыто 26 Сентября 1886 г. по нормальному уставу выработанному Медицинскимъ Департаментомъ для подобныхъ обществъ; черезъ три года послѣ основанія общества врачей именно въ 1889 году городская Красноярская амбулаторія, состоявшая до сихъ поръ въ вѣдѣніи городской санитарной комиссіи, была передана городской думой въ вѣдѣніе общества. По инициативѣ общества Красноярскихъ врачей въ Красноярскѣ открылась женская фельдшерская школа, въ которой въ 1893 году обучалось 19 ученицъ, но выпуска еще не было. Синельниковское благотворительное общество открылось въ 1874 г. съ различными благотворительно-воспитательными цѣлями, какъ-то: прекращеніе нищенства въ городѣ, особенно между дѣтьми, призрѣніе и воспитаніе дѣтей, какъ сиротъ, такъ и бѣднѣйшихъ жителей города не имѣющихъ на то никакихъ собственныхъ средствъ, охраненіе здоровья и правильнаго въ санитарномъ отношеніи устройства жилищъ и т. п.; въ 1888 году общество открыло дешевую столовую для бѣдныхъ жителей съ платой по 10 к. за обѣдъ, въ слѣдующемъ 1889 г. открыло пріютъ-убѣжище для дѣтей-сиротъ и дѣтей окончательно обѣднѣвшихъ родителей живущихъ лишь подаяніемъ; къ 1 Января 1894 г. капиталъ общества равнялся 4.884 руб.

Изъ частныхъ благотворительныхъ заведеній существующихъ въ губерніи надо упомянуть слѣдующія: въ г. Красноярскѣ Щеголевская богадѣльня, основанная въ 1875 году и содержащаяся на проценты съ капитала въ 110.200 р., изъ которыхъ 99.500 руб. пожертвованы Т. И. Щеголевой и 5.000 р. Г. С. Токаревой; въ 1893 г. въ богадѣльнѣ содержалось 59 человекъ разнаго званія бѣдныхъ и престарѣлыхъ; въ г. Енисейскѣ одна богадѣльня на 40 человекъ,

содержимая на средства города, которымъ ассигнуется на этотъ предметъ ежегодно до 500 р., кромѣ того Александровскій домъ призрѣнія для бѣдныхъ дѣтей, построенный въ память событія 1 Апрѣля 1866 г.; въ г. Ачинскѣ одна богадѣльня, построенная на благотворительный капиталъ, коей въ 1893 г. призрѣвалось 15 человекъ на собственные средства, только отопленіе, освѣщеніе зданія, погребеніе умершихъ и другіе мелочные расходы производились на счетъ города; въ г. Канскѣ также имѣется пріютъ для престарѣлыхъ жителей, содержимый городомъ; въ г. Минусинскѣ предполагается къ открытію богадѣльня на 20 кроватей, взаменъ существующаго призрѣнія дряхлыхъ при соборѣ. Въ селеніяхъ также находятся 12 богадѣленъ, которыя все, за исключеніемъ Кекурской, содержатся на счетъ сельскихъ обществъ, призрѣваемые же въ нихъ содержатся на счетъ суммъ доставляемыхъ благотворителями; въ Красноярскомъ округѣ одна богадѣльня въ селѣ Кекурскомъ Нахвальской волости, содержимая на проценты съ капитала пожертвованнаго почетнымъ гражданиномъ Матонинымъ, въ Енисейскомъ округѣ одна богадѣльня, въ селѣ Казачинскомъ, въ Ачинскомъ округѣ четыре богадѣльни въ селахъ Покровскомъ, Назаровскомъ, Балахтинскомъ и Ужурскомъ; въ Минусинскомъ округѣ 5 богадѣленъ въ селахъ Новоселовскомъ, Абаканскомъ, Тесинскомъ, Шушенскомъ и Бейскомъ. Кромѣ этихъ богадѣленъ, содержимыхъ на частныя средства, въ г. Красноярскѣ находится богадѣльня гражданскаго вѣдомства на 20 кроватей, родовспомогательное отдѣленіе на 6 кроватей и пріютъ для дѣтей, содержимыя на средства Енисейскаго Приказа общественнаго призрѣнія, въ вѣдѣніи котораго находятся также и пять городскихъ больницъ. Благотворительные капиталы Приказа общественнаго призрѣнія наиболѣе значительны, но и расходы Приказа значительно больше, чѣмъ частныхъ благотворительныхъ учрежденій; къ 1 Января 1894 г. числилось всего капитала приказа 337.011 руб., изъ этой суммы 98.030 руб. былъ капиталъ неприкосновенный, собственно Приказу принадлежащій, капиталъ въ 228.489 руб. имѣющій специальное назначеніе на постройку больницъ приказа, и капитала на уничтоженіе въ Ачинскомъ и Минусинскомъ округахъ сифилиса 3.555 р.; кромѣ указаннаго общаго капитала наличными деньгами находилось въ окружныхъ казначействахъ въ Енисейскомъ—338 р., въ Канскомъ—403 руб., въ Ачинскомъ—418 руб. и въ Минусинскомъ—152 руб.

Организація медицинской помощи населенію губерніи пока еще крайне слаба и число врачей практикующихъ въ губерніи очень незначительно, въ 1893 г. всего 47, т. е. одинъ врачъ на 9.800 населенія, изъ этого общаго числа окружныхъ судебно-полицейскихъ врачей было 6, городскихъ—2, сельскихъ—5, больничныхъ—9, училищныхъ—2, инспекторъ и 2 члена врачебной управы, военныхъ врачей—4, на золотыхъ промыслахъ—4, ветеринаровъ—4, вольнопрактикующихъ врачей—8, въ числѣ послѣднихъ въ г. Красноярскѣ, равно какъ и изъ числа врачей на золотыхъ промыслахъ Енисейскаго округа по одной женщинѣ-врачу; при томъ около половины врачей, именно 21, имѣютъ мѣстопробываніе въ губернскомъ округѣ, такъ что на все прочіе города съ ихъ округами приходится всего 26 врачей; изъ послѣднихъ въ Ачинскѣ 6 врачей, въ Минусинскѣ и Енисейскѣ по 5-ти, въ Канскѣ—4 и на золотыхъ промыслахъ Енисейскаго округа 4 врача; на весь Туруханскій край всего одинъ врачъ въ г. Туруханскѣ и при немъ два лѣкарскихъ ученика и ни одной больницы, помощь подается или на квартирѣ врача или во время разъѣздовъ по краю, но огромныя разстоянія конечно сводятъ эту

развѣздную систему къ нулю. Число аптекъ также крайне недостаточно: всего 4 вольныя нормальныя аптеки въ городахъ Красноярскѣ, Енисейскѣ, Ачинскѣ и Минусинскѣ и 2 сельскихъ, изъ коихъ одна въ городѣ Канскѣ и одна въ селѣ Рыбинскомъ Канскаго округа; насколько незначительна дѣятельность и этихъ шести аптекъ можно видѣть изъ слѣдующихъ цифръ; въ 1893 году въ Красноярскую аптеку было представлено рецептовъ и повторныхъ требованій 19.169, а общая выручка за лѣкарства по рецептамъ и по ручной продажѣ равнялась 13.431 руб., въ Енисейской аптекѣ при 7.863 рецептахъ и повтореніяхъ общая выручка равнялась 5.261 руб., въ Ачинской—3.232 рецепта и 4.768 руб. выручки, въ Минусинской—4.490 рецептовъ и 6.418 р. выручки, въ Канской сельской—при 3.027 рецептахъ выручено 2.335 руб., въ Рыбинской сельской—за весь годъ предъявлено 170 рецептовъ на 85 р. 60 к., общая же выручка въ сложности съ ручной продажей достигала лишь 521 руб.; по всѣмъ же шести аптекамъ губерніи предъявлено за весь годъ 37.951 рецептовъ съ повторными требованіями, а общая выручка съ ручной продажей равнялась 33.234 руб.; средняя стоимость рецепта вездѣ была не больше 49—51 коп., и только въ Красноярской аптекѣ равнялась 56 ¹/₄ коп., кромѣ того, за исключеніемъ первыхъ двухъ аптекъ, выручка отъ вольной продажи медикаментовъ значительно превышаетъ, почти въ 1 ⁴/₅ раза, выручку отъ продажи по рецептамъ. Кромѣ названныхъ 6 нормальныхъ аптекъ сельское населеніе губерніи пользуется даровыми лѣкарствами изъ имѣющихся на 15 фельдшерскихъ пунктахъ сельскихъ аптечекъ, рабочіе на золотыхъ приискахъ получаютъ лѣкарства изъ частныхъ аптечекъ золотопромышленниковъ, а въ Туруханскомъ краѣ больные пользуются бесплатнымъ отпускомъ лѣкарства отъ врача. Во всѣхъ городахъ губерніи, кромѣ Туруханска, имѣются городскія больницы вѣдомства Енисейскаго Приказа Общественнаго Призрѣнія. Въ Красноярскѣ больница Приказа на 125 кроватей помѣщается въ каменномъ зданіи, при ней родильный пріютъ для роженицъ, которыхъ въ 1893 году перебывало 133, содержаніе больницы и пріюта въ 1893 г., обошлось въ 25.260 руб.; въ Енисейскѣ больница на 45 кроватей, содержаніе которой въ 1893 году стоило 7.864 руб., въ Канскѣ больница на 40 кроватей, на которую въ 1893 году израсходовано 5.707 руб., въ Ачинскѣ и Минусинскѣ по одной больницѣ на 35 кроватей, содержаніе первой изъ нихъ въ 1893 г. стоило 4.624 руб., а второй 4.141 руб. Въ слѣдующей табличкѣ приводятся свѣдѣнія о числѣ пациентовъ въ больницахъ за 1893 годъ и смертность ихъ:

	Оставалось къ 1893 г.	Въ 1893 году			Осталось къ 1894 г.	‰ смертности.
		поступило больныхъ.	выздоровѣло.	умерло		
Красноярская	123	985	837	133	138	14,0
Ачинская	25	370	330	38	27	10,3
Канская	35	371	284	80	42	11,3
Минусинская	29	274	248	23	32	11,7
Енисейская	44	391	323	69	43	10,9
Итого	256	2.391	2.022	343	282	11,8

Только Красноярская и Енисейская больницы помѣщаются въ собственныхъ каменныхъ домахъ, Минусинская же и Ачинская въ деревянныхъ, всѣ зданія больницъ Приказа, кромѣ Канской, ветхи, тѣсны и совершенно не соотвѣтствуютъ требованіямъ современной медицинской науки, будучи построены много лѣтъ назадъ по старой корридорной системѣ, даже каменный домъ Красноярской больницы, пріобрѣтенный покупкой у частнаго лица, не имѣетъ многихъ условій, необходимыхъ для лѣчебнаго заведенія. Необходимость возведенія новыхъ зданій для всѣхъ больницъ губерніи настолько настоятельна, что неоднократно подвергалась обсужденію мѣстной администраціи и Министерства Внутреннихъ Дѣлъ. Въ настоящее время въ отношеніи Красноярской больницы разрѣшена постройка трехъ деревянныхъ барачковъ заразнаго отдѣленія и постройка каменнаго флигеля родильнаго и женскаго отдѣленій, предположено также устройство дома для умалишенныхъ, призрѣніе которыхъ крайне неудовлетворительно, взамѣнъ пришедшаго въ крайнюю ветхость; кромѣ того разрѣшены къ постройкамъ по барачному типу больницы: Ачинская, Енисейская и Минусинская. Кромѣ городскихъ больницъ въ тѣхъ же городахъ существуютъ тюремныя больницы содержащіяся на средства Енисейскаго Губернскаго Попечительнаго Общества о тюрьмахъ и его отдѣленій: Красноярская на 150 кроватей, Канская на 40, Ачинская на 35, Минусинская на 30 и Енисейская на 26; число пользуемыхъ въ тюремныхъ больницахъ значительно больше, чѣмъ въ городскихъ, а $\frac{0}{0}$ процентъ смертности значительно ниже, какъ видно изъ слѣдующихъ цифръ за 1893 годъ:

	Оставалось къ 1893 г.	Въ 1893 году			Осталось къ 1894 г.	$\frac{0}{0}$ смерт- ности.
		поступило боль- ныхъ.	выздор- овѣло.	умерло.		
Красноярская	109	1.620	1.567	89	73	5,5
Ачинская	93	1.052	1.009	77	59	7,3
Канская	65	822	802	30	55	3,6
Минусинская	30	245	240	5	30	2,0
Енисейская	47	321	328	6	31	1,8
Итого	344	4.060	3.946	207	251	5,1

Въ городѣ Красноярскѣ съ 1885 года находится одна амбулаторная лѣчебница, основанная по инициативѣ и при дѣятельномъ участіи мѣстнаго врача В. М. Крутовскаго на одни лишь частныя средства. Городской думой дано на этотъ предметъ при самомъ основаніи амбулаторіи 1.200 руб., отъ И. М. Сибирякова и Н. К. Переплетчикова поступило по 1.000 руб., а крупное пожертвованіе по завѣщанію Л. П. Кузнецова въ 10.000 руб. на постройку зданія лѣчебницы дало возможность перевести ее въ постоянное спеціально-приспособленное помѣщеніе въ каменномъ зданіи, которое обошлось въ 12.000 руб., при немъ же былъ выстроенъ хирургическій баракъ на 6 кроватей, стоимостью въ 6.000 руб., на средства А. П. Кузнецовой, почетной попечительницы лѣчебницы, которая кромѣ того снабдила его всѣми необходимыми принадлежностями и на свой же счетъ его содержать; всѣхъ же пожертвованій на лѣчебницу за четыре года существованія ея съ основанія до передачи ея въ вѣдѣніе общества врачей, поступило 14.222 руб. не считая

стоимости самаго зданія и хирургическаго барака при немъ. Въ 1893 г. въ амбулаторіи получило медицинскій совѣтъ и лѣкарство 4.688 больныхъ, а въ хирургическомъ баракѣ пользовалось 58 больныхъ.

Оспопрививаніе среди сельскаго населенія губерніи до сихъ поръ еще поставлено крайне нераціонально, такъ какъ производится малосвѣдущими оспопрививателями, хотя и подъ контролемъ сельскихъ врачей; вакцина для прививки получается изъ частныхъ телятниковъ имѣющихся въ Красноярскѣ и Енисейскѣ; на основаніи слѣдующихъ цифръ можно думать, что число непривитыхъ дѣтей не особенно значительно, такъ въ 1891 г. прививка была сдѣлана 14.773 дѣтямъ, въ 1892 г. 13.408 дѣтямъ, въ 1893 г. 15.179 дѣтямъ, число же родившихся за тѣ же годы было 23.986, 25.524, 25.214 дѣтей обоого пола, но при этомъ значительный процентъ новорожденныхъ умираетъ по первому году приблизительно отъ $\frac{1}{3}$ до $\frac{1}{4}$ всего числа, поэтому число привитыхъ дѣтей по отношенію къ общему числу остающихся въ живыхъ приблизительно равно 77⁰/₀ и притомъ не меньше; какъ крестьянское населеніе, такъ и инородцы, особенно много потерпѣвшіе отъ оспенныхъ эпидемій, вполне сознаютъ пользу прививокъ. Эпидемическія болѣзни въ губерніи не составляютъ рѣдкости, изъ нихъ особенно часто повторяются тифозныя эпидеміи (сыпной тифъ 1891—92 гг. въ Туруханскомъ краѣ), эпидемія натуральной оспы, которая особенно много жертвъ унесла у сѣверныхъ инородцевъ Туруханскаго края; въ Тазовскомъ участкѣ послѣдняго среди инородцевъ около 20 лѣтъ тому назадъ сильно развился сифилисъ, который и до сихъ поръ уноситъ много жертвъ. Въ 1891 г. появилась эпидемія инфлюэнцы или гриппа, облетѣвшая весь міръ, и передъ тѣмъ, два года назадъ, т. е. въ 1889 г. также было значительное число ея случаевъ. Въ 1892 году въ Енисейскую губернію переселенческими и арестантскими партіями изъ Европейской Россіи была занесена холера, хотя въ довольно слабой степени, прежде всего появилась въ Агинскомъ округѣ въ с. Ужурскомъ и ближайшихъ къ нему селахъ Солгонскомъ и Ягинскомъ, откуда проникла въ Новоселовскую волость Минусинскаго округа, затѣмъ въ Курагинскую, гдѣ остановились на жительство переселенцы изъ Россіи; однако распространеніе болѣзни ограничилось всего 6—7 пунктами, заболѣло всего 223 человѣка, изъ которыхъ умерло 76 или около 34⁰/₀.

Сводя данныя о преступленіяхъ и судимости въ губерніи за послѣднія пять лѣтъ съ 1889 по 1893 гг. включительно, оказывается, что въ пять лѣтъ было совершено 8.234 преступленій по Мировому Уставу и по Уложенію о Наказаніяхъ, всѣхъ же осужденныхъ было 10.699 человѣкъ, изъ нихъ 9.667 мужчинъ и 1.032 женщинъ; если принять въ расчетъ, что взрослое населеніе губерніи, т. е. съ 18-лѣтняго возраста, составляетъ около 60⁰/₀, то при населеніи въ 460.000 обоого пола, можно рассчитать, что въ среднемъ на 10.000 взрослыхъ обоого пола приходится около 73,8 сужденныхъ, а для одного мужскаго населенія 121,3 на 10.000 взрослыхъ мужчинъ. Изъ всего числа судившихся было:

Крестьянъ	5.211 муж. и 556 женщ.	или 53,91 ⁰ / ₀	общ. числа
Ссылныхъ	1.670 » » 110 »	» » 16,64 ⁰ / ₀	» »
Мѣщанъ	1.500 » » 237 »	» » 16,23 ⁰ / ₀	» »
Военнаго сословія . .	541 » » 64 »	» » 5,65 ⁰ / ₀	» »
Привеллигиров. сословія	433 » » 33 »	» » 4,35 ⁰ / ₀	» »
Инородцевъ	312 » » 32 »	» » 3,22 ⁰ / ₀	» »

Процентъ сужденныхъ ссыльныхъ въ дѣйствительности долженъ быть значительно выше, ибо въ числѣ крестьянъ и мѣщанъ находятся вообще значительный процентъ ссыльныхъ причисленныхъ къ ихъ обществамъ; если все-таки пренебречь этимъ и сравнить среднее ежегодное число сужденныхъ крестьянъ и ссыльныхъ съ общимъ числомъ ихъ взрослого возраста, то коэффициентъ преступности для сословія поселенцевъ или ссыльныхъ окажется замѣтно выше, именно для взрослыхъ крестьянъ обоого пола около 69,1 на 10.000, а для взрослыхъ ссыльныхъ около 77,5 на 10.000 *). Такимъ же образомъ расчисленный коэффициентъ преступности для мѣщанъ мужскаго пола, включая въ ихъ число и разночинцевъ, составляетъ около 25 сужденныхъ на 1.000. Изъ всѣхъ 8.234 преступленій только 1.117 или 13,6% по Мировому уставу и 7.117 или 86,4% по Уложенію о наказаніяхъ; что касается судившихся, то ихъ было:

	Число сужденныхъ.		Изъ нихъ поселенцевъ и каторжныхъ.		Возрастъ сужденныхъ					
					до 30 л.		отъ 31 до 50 л.		свыше 50 л.	
	м.	ж.	м.	ж.	м.	ж.	м.	ж.	м.	ж.
По Мировому Уставу . . .	1.151	189	77	10	303	57	633	109	215	23
			6,5%		26,87%		55,37%		17,76%	
По Улож. о наказаніяхъ .	8.516	843	1.593	100	3.225	373	4.172	357	1.119	113
			18,09%		38,44%		48,39%		13,17%	

Процентъ ссыльныхъ среди судившихся за преступленія по уложенію о наказаніяхъ, какъ видно, замѣтно выше средняго; распредѣленіе сужденныхъ той и другой категоріи по возрастамъ также значительно разнится, именно среди сужденныхъ послѣдней категоріи болѣе молодыхъ до 30-ти лѣтняго возраста, чѣмъ въ первой. Изъ числа всѣхъ судившихся по уложенію о наказаніяхъ, судилось по слѣдующимъ 11-ти главнѣйшимъ категоріямъ:

	Число преступленій.	Число сужденныхъ.		%/о послѣдн. къ общему числу всѣхъ судивш. въ угол. порядкѣ.
		м. п.	ж. п.	
1) За преступленія противъ вѣры, постановленій церкви и святотатство	70	72	9	0,87
2) За нарушеніе монетныхъ уставовъ	107	117	16	1,42
3) За бродяжничество и составленіе подложныхъ видовъ на жительство	134	135	9	1,54
4) За смертоубійство	683	725	101	8,83
5) За нанесеніе увѣчья, ранъ и другихъ поврежденій здоровью .	505	641	34	7,21
6) За преступленія противъ чести и цѣломудрія женщинъ . . .	291	340	17	3,81
7) За преступленія дѣтей противъ родителей и по другимъ совѣстнымъ дѣламъ	746	819	39	9,17
8) За поджоги, разбой и грабежи	1.002	1.151	95	13,10
9) За кражи	1.846	1.984	274	24,13
10) За присвоеніе, утайку чужой собственности и мошенничество	148	165	18	1,96
11) За преступленія по службѣ государственной и общественной .	428	720	—	7,70

*) Для расчета взяты цифры населенія за 1891 г. (стр. 45) при предположеніи, что взрослые (свыше 18 л.) среди крестьянъ обоого пола составляютъ 60%о, а среди ссыльныхъ мужскаго пола 70%о (см. «Матеріалы по изслѣдованію и т. д.» т. IV вып. 2 стр. 74—75).

По остальнымъ различнымъ уголовнымъ преступленіямъ судилось 20,26⁰/. Такимъ образомъ изъ всѣхъ преступленій уголовныхъ на первомъ мѣстѣ стоятъ кражи, грабежи, разбой, поджоги, смертоубійства, преступленія дѣтей противъ родителей и преступленія по службѣ. Изъ числа всѣхъ судившихся за преступленія дѣтей противъ родителей и по совѣстнымъ дѣламъ было 858 крестьянъ или 65⁰%; изъ числа всѣхъ судившихся по 4, 8 и 9-й рубрикамъ было 1.075 ссыльныхъ, т. е. 24,8⁰%; изъ числа судившихся послѣдней категории т. е. за преступленія по службѣ было крестьянъ 52⁰%, привилегированныхъ сословій 23⁰%, всѣхъ прочихъ сословій 25⁰%.

Имѣя данныя о судимости по уголовнымъ преступленіямъ за 15 послѣднихъ лѣтъ съ 1879 г. по 1893 г. включительно можно сопоставить ихъ съ населеніемъ.

	Число уголовныхъ преступленій.	Число судившихся.		Населеніе къ концу года.	
		мужч.	женщ.	мужск. п.	женск. п.
1879 года	723	1.213	120	236.877	179.864
1880 »	845	1.468	151	238.010	180.658
1881 »	581	1.007	102	237.156	183.854
1882 »	1.005	1.757	157	237.604	186.743
1883 »	915	1.856	193	240.121	189.471
1884 »	829	1.675	122	248.274	190.875
1885 »	772	1.790	196	249.140	197.931
1886 »	1.005	1.741	120	246.676	196.320
1887 »	1.039	1.750	117	248.476	197.286
1888 »	749	1.309	101	252.783	200.028
1889 »	1.357	1.486	157	261.702	193.059
1890 »	1.481	2.097	240	265.615	195.374
1891 »	1.532	1.752	150	271.474	200.286
1892 »	1.401	1.405	158	271.853	206.871
1893 »	1.346	1.776	138	278.874	206.071

Сводя эти данныя по тремъ пятилѣтіямъ, оказывается, что

въ 1879—1883 гг. совершено 4.069 преступл., за которыя судил. 7.301 м. и 723 ж.
» 1884—1888 » » 4.394 » » » » 8.265 » 656 »
» 1889—1893 » » 7.117 » » » » 8.516 » 843 »

Сопоставляя съ среднимъ населеніемъ мужскаго пола за эти три пятилѣтія, при чемъ предполагается взрослыхъ въ возрастѣ свыше 18 лѣтъ 60⁰%; можно опредѣлить, конечно только приближенно, средній коэффициентъ преступности для мужскаго взрослога населенія, именно въ первое пятилѣтіе онъ равнялся 103,7 на 10.000 взрослыхъ мужчинъ, въ слѣдующее 110,6, а въ послѣднее 105,2.

Во всѣхъ городахъ губерніи имѣются тюремные замки для содержанія арестантовъ, а въ губернскомъ городѣ кромѣ того пересыльная тюрьма. Къ началу 1893 года во всѣхъ тюрьмахъ находилось подсудимыхъ 720 муж. и 155 жен., пересыльныхъ и срочныхъ 1.500 муж. и 86 жен., а всего 2.461 заключенныхъ, въ этомъ году прибыло 24.508 муж. и 4.292 жен., выбыло 24.811 муж. и 4.391 жен., осталось къ 1 Января 1894 года подсудимыхъ 24 муж. и 2 жен., пересыльныхъ и срочныхъ 1.893 муж. и 179 жен. По отдѣльнымъ городскимъ тюрьмамъ заключенные распредѣлялись слѣдующимъ

образомъ: въ Красноярскѣ—11.027 м. и 2.452 ж.; въ Енисейскѣ—970 м. и 53 ж., въ Канскѣ—1.354 м. и 184 ж., въ Ачинскѣ—8.743 м. и 1.445 ж., въ Минусинскѣ—1.702 м. и 96 ж. и въ Туруханскѣ—20 муж. и 2 ж. Тюремныя помѣщенія вездѣ недостаточны и несоотвѣтствуютъ числу содержащихся въ нихъ арестантовъ, даже и въ г. Красноярскѣ, гдѣ имѣются двѣ тюрьмы, изъ которыхъ пересыльная выстроена въ 1885 году. Одежда для арестантовъ производилась ими же самими, точно также и при исполненіи всѣхъ хозяйственныхъ работъ на потребности тюрьмы примѣнялся арестантскій трудъ; арестантами производились также работы и по заказамъ частныхъ лицъ; для привлеченія къ труду арестантовъ, незнающихъ никакого спеціальнаго мастерства, при Красноярской тюрьмѣ, начата постройка мастерской для тканья холста, организованъ ассенизаціонный обозъ и положено начало арестантскому кирпичному заводу; за 1893 г. общая сумма арестантскихъ заработковъ опредѣлилась по тюрьмамъ Красноярской въ 4.771 руб., Ачинской—722 р., Канской—196 р., Минусинской—699 р., Енисейской—342 р. Хозяйственной частью и продовольствіемъ арестантовъ завѣдуютъ директора Тюремнаго Комитета, мясные продукты и другой провіантъ доставляются съ торговъ подрядчиками, а прочіе предметы хозяйственнымъ способомъ черезъ директоровъ. Въ 1893 году движеніе суммъ тюремнаго комитета было слѣдующее:

	Въ комитетѣ:	Въ 4 отдѣленіяхъ:
Къ 1 Января 1893 г. оставалось	23.597 р. 26 ¹ / ₂ к.	18.003 р. 70 ¹ / ₂ к.
Въ 1893 г. поступило	88.233 » 41 »	64.168 » 26 ¹ / ₄ »
Всего	111.830 р. 67¹/₂ к.	82.171 р. 96³/₄ к.

Изъ этихъ суммъ:

Въ 1893 г. израсходовано	86.623 р. 70 ³ / ₄ к.	63.601 р. 50 ¹ / ₄ к.
Оставалось къ 1 Января 1894 г.	26.206 » 96 ³ / ₄ »	18.570 » 46 ¹ / ₂ »

Но къ 1 Января 1894 г. состоитъ за комитетомъ долга 28.951 р. 25 к. слѣдовательно весь наличный капиталъ комитета и его отдѣленій къ 1894 г. равенъ 15.826 р. 18¹/₄ к. Изъ общей суммы расходовъ въ 149.225 р. 21 к. на содержаніе наличнаго состава служащихъ и канцелярскіе расходы пошло 42.088 р. 12 к., на содержаніе арестантовъ и тюремныхъ учрежденій 95.671 р. 57¹/₂ к., на содержаніе приюта для арестантскихъ дѣтей въ г. Красноярскѣ, пособіе отдѣленіямъ, возвратъ долговъ и другіе расходы пошло 11.465 р. 51¹/₂ к.

На страницѣ 60-той было сказано о числѣ ссыльныхъ ежегодно поступающихъ въ губернію на жительство, но кромѣ того, значительное число ссыльныхъ, именно каторжныхъ, проходитъ черезъ губернію, такъ въ 1891 г. черезъ Енисейскую губернію прослѣдовало въ распоряженіе Иркутской экспедиціи о ссыльныхъ 3.048 м. и 78 ж. ссыльно-каторжныхъ, въ 1892 году 1.591 м. и 66 ж., въ 1893 г. 1.208 м. и 80 ж. Передвиженіе ссыльныхъ по Московскому тракту и въ города Енисейскъ и Минусинскъ производятся этапнымъ порядкомъ, а въ остальные пункты, расположенные въ сторонѣ отъ почтовыхъ трактовъ, натуральной повинностью населенія. Всѣхъ этаповъ губерніи въ 1893 г. числилось—8, полуэтаповъ—10, ночлежныхъ помѣщеній—24 и пересыльныхъ тюремъ—3, содержаніе всѣхъ ихъ стоило 29.526 руб. 96 коп.

Пути сообщенія. Сухопутныя дороги прорѣзывающія территорію губерніи состоятъ изъ почтовыхъ трактовъ и земскихъ и проселочныхъ путей, изъ

коихъ нѣкоторыя имѣютъ значеніе не меньшее, нежели тракты. Изъ послѣднихъ важнѣйшее значеніе имѣетъ, конечно, большой Московско-Сибирскій трактъ, проходящій по губерніи съ сѣверо-запада на юго-востокъ отъ станицы Бѣлоярской на границѣ съ Томской губерніей—по волостямъ: Покровской, Ачинскаго округа, Заледѣвской и Вознесенской, Красноярскаго округа, Рыбинской, Анцырской, Уринской и Тинской, Канскаго округа—до станціи Половино-Черемховской на границѣ съ Иркутской губерніей; длина всего тракта въ предѣлахъ губерніи 519 верстъ, изъ нихъ отъ границы Томской губерніи (ст. Бѣлоярская), до г. Ачинска 13 верстъ, отъ послѣдняго до г. Красноярска 165 верстъ, отъ г. Красноярска до г. Канска 216 верстъ и отъ г. Канска до границы Иркутской губерніи (ст. П.-Черемховская) 125 верстъ. Другой наиболѣе значительный по протяженію трактъ проходитъ отъ губернскаго города на сѣверъ до городовъ Енисейска и Туруханска, длиною всего 1.415¹/₄ верстъ, изъ коихъ отъ г. Красноярска до г. Енисейска 331¹/₄ верстъ; этотъ трактъ проходитъ по волостямъ Частоостровской, Погорѣльской, Сухобузимской и Еловской, Красноярскаго округа, далѣе по волостямъ Казачинской и Маклаковской, Енисейскаго округа до окружнаго города Енисейска, затѣмъ по волости Анциферовской до села Дубчетскаго, слѣдуя все время, начиная отъ с. Казачинскаго, по лѣвому берегу р. Енисея, за с. Дубчетскимъ, трактъ переходитъ на правую сторону р. Енисея и отъ д. Осиновой входитъ въ предѣлы Туруханскаго края, почти все время слѣдуя по правому берегу рѣки; названіе тракта приложимо, впрочемъ, только къ части этого пути до г. Енисейска, далѣе же постоянныхъ почтовыхъ станцій не существуетъ и сообщеніе поддерживается почтовой гоньбой отправляемой жителями. На югъ въ г. Минусинскъ проходитъ почтовый трактъ отъ г. Ачинска, на протяженіи 330 верстъ, по волостямъ Назаровской, Ужурской и Балахтинской, Ачинскаго округа, далѣе по волостямъ Новоселовской, Абаканской и Тесинской, Минусинскаго округа; отъ д. Кокоревой Новоселовской волости трактъ слѣдуетъ по лѣвому берегу р. Енисея, который пересѣкаетъ затѣмъ противъ с. Абаканскаго, а отъ него до Бузуновскаго форпоста слѣдуетъ по правому берегу рѣки. Ниже прилагается списокъ всѣхъ постоянныхъ почтовыхъ станцій на трехъ главнѣйшихъ почтовыхъ трактахъ губерніи.

Московско-Сибирскій.		Расстояніе въ верстахъ.			Расстояніе въ верстахъ.		
Красноярскій окр. (83 вер.)	(83 вер.)	Бѣлоярская (граница Томской губерніи)	—	Канскій округъ (271 ¹ / ₂ вер.)	}	Балайская	17 ¹ / ₄
		г. Ачинскъ	13			Уярская	24
		Покровская	16			Рыбинская	24 ³ / ₄
		Чернорѣчинская	16			Бородинская	17 ¹ / ₂
		Козульская	22			Ключевская	16
		Бол. Кемчугская	16			Большеуринская	22
		Ибрюльская	16 ¹ / ₂			г. Канскъ	25
		Мало-Кемчугская	21 ¹ / ₂			Иланская	27
		Сухая	18			Нижнеингашевская	26
		Установа	18			Тинская	25
		г. Красноярскъ	21			Ключинская	28
		Батойская	29 ³ / ₄			Половиночеремховская (граница Иркутской губерніи)	19
		Кускунская	25				
		Тертежская	14 ³ / ₄				
						Всего протяженія	519

Ачинско-Минусинскій.		Разстояніе въ верстахъ.	Красноярско-Енисейскій.		Разстояніе въ верстахъ.
Минусинскій окр. (209 вер.)	г. Ачинскъ	—	Красноярскій окр. (123 1/4 в.)	г. Красноярскъ	—
	Малоудуйская	18 1/4		Старцовская	18
	Ново-Назаровская	11 3/4		Таскинская	17 1/4
	Усть-Тугульская	18		Шилинская	27
	Николаевская	24		В. Бартатская	23
	Ключинская	20		М. Кантатская	28
	Рыбальская	16		Таловская	25
	Карелинская	26		Бобровская	18
	Астинская	32		Мокрушинская	25
	Батеневская	28		Кавачинская	23
Ачинскій окр. (121 вер.)	Устьербинская	34	Ледяшевская	16	
	Абаканская	27	Каргинская	27	
	Турунская	28 1/4	Абалаковская	26	
	Городчанская	21 3/4	Маклаковская	23	
	г. Минусинскъ	25	Кузьминская	19	
			г. Енисейскъ	16	
Всего протяженія . . . 330			Всего протяженія . . . 331 1/4		

Не считая пяти городскихъ станцій всѣхъ постоянныхъ почтовыхъ станцій губерніи—50, изъ нихъ 23 по Большому Сибирскому тракту, 14 станцій на Красноярско-Енисейскомъ трактѣ и 13 станцій по Ачинско-Минусинскому тракту; всѣ станціи по обоимъ послѣднимъ трактамъ, считая и городскія (кромѣ Красноярской), имѣютъ по 4 пары лошадей, т. е. всего по 8 лошадей, всѣ же станціи большаго тракта держать по 18 паръ, т. е. по 36 лошадей, на городской Красноярской станціи 26 паръ, а на Ачинской 20 паръ. Со всѣхъ проѣзжающихъ, какъ частныхъ лицъ, такъ и по казенной надобности, прогонныя деньги берутся въ размѣрѣ 3 коп. съ версты и лошади, считая и подорожную. Всѣ 55 постоянныхъ почтовыхъ станцій отдаются въ содержаніе на три года, въ 1893 году за сумму 172.263 рубля. Всѣ три почтовыхъ тракта представляютъ улучшенные грунтовые пути, шоссе же на нихъ нигдѣ не имѣется; онѣ обрыты по бокамъ канавами, засыпаны щебнемъ и пескомъ, на болотистыхъ мѣстахъ вымощены гатями, черезъ рѣчки и ручьи построены постоянные деревянные мосты, а черезъ болѣе значительныя рѣчки сообщеніе производится на паромахъ; на большомъ Сибирскомъ трактѣ въ предѣлахъ губерніи, существуетъ 5 перевозовъ черезъ рѣки Чулымъ, Большой Кемчугъ, Енисей, Канъ и Бирюссу; на Красноярско-Енисейскомъ трактѣ одинъ перевозъ черезъ рѣку Галкину при дер. Абалаковой, на Ачинско-Минусинскомъ трактѣ 4 перевоза черезъ р. Чулымъ у с. Назаровскаго и у д. Карелиной, черезъ р. Енисей у с. Абаканскаго и черезъ р. Тубу у д. Городчанской. Исправленіе почтовыхъ трактовъ составляетъ дорожную повинность сельскаго населенія, которая почти вся производится натурою и только въ немногихъ случаяхъ путемъ прямыхъ денежныхъ затратъ изъ сельскихъ суммъ обществъ пожелавшихъ переложить эту повинность на денежную. На окружныхъ сѣздахъ производится разверстка трактовыхъ путей между сельскими обществами, такъ что каждый трактъ распредѣляется на участки, къ одному изъ которыхъ и приписывается каждое сельское общество, поставляющее потомъ, по предписанію исправника, опредѣленное число рабочихъ на нѣкоторый срокъ для исправленія трактовъ. На всемъ протяженіи Московскаго тракта введенъ техническій надзоръ надъ работами по ремонту тракта,

всѣхъ же остальныхъ этотъ надзоръ предоставленъ земской полиціи. На основаніи цифровыхъ данныхъ «Матеріаловъ по изслѣдованію землепользованія и т. д.» въ слѣдующей табличкѣ дается общая стоимость ремонта трехъ тракторовъ, въ предѣлахъ четырехъ южныхъ округовъ губерніи, дорожной повинностью населенія, равно какъ и средняя стоимость ремонта одной версты тракта, за исключеніемъ лишь городскихъ участковъ.

	Московскій.			Ачинско-Минусинскій.			Красноярско-Енисейскій. *)			По тремъ трактамъ (въ 4-хъ южн. окр.).		
	Стоимость ремонта въ руб.		Стоимость ремонта 1 версты тракта.	Стоимость ремонта въ руб.		Стоимость ремонта 1 версты тракта.	Стоимость ремонта въ руб.		Стоимость ремонта 1 версты тракта.	Стоимость ремонта въ руб.		Стоимость ремонта 1 версты тракта.
	всего.	Въ томъ числѣ натурой.		всего.	Въ томъ числѣ натурой.		всего.	Въ томъ числѣ натурой.		всего.	Въ томъ числѣ натурой.	
Канскій . .	30.134	29.002	118	—	—	—	—	—	—	30.134	29.002	118
Красноярскій	19.604	18.701	126	—	—	—	6.205	6.072	51	25.809	24.773	94
Ачинскій . .	13.458	11.752	150	4.217	3.646	36	—	—	—	17.675	15.398	86
Минусинскій	—	—	—	15.587	14.782	51	—	—	—	15.587	14.782	51
Итого .	63 196	59.455	126	19.804	18 428	47	6.205	6.072	51	89.205	83.955	85

Какъ уже раньше было указано, свыше 94% общей стоимости ремонта тракторовъ, приблизительно одинаково на каждомъ изъ нихъ въ отдѣльности, производится натуральной повинностью; средняя стоимость ремонта одной версты сельскихъ тракторныхъ участковъ наиболѣе высока на Московскомъ трактѣ, что вполне соответствуетъ первенствующему значенію его въ губерніи въ виду обширнаго по нему движенія товарнаго и проѣзжающихъ, притомъ замѣтно повышеніе стоимости ремонта отъ Канскаго округа къ Ачинскому. Средняя стоимость ремонта одной версты всѣхъ трехъ тракторовъ указываетъ, что дорожная повинность по ремонту тракторовъ наиболѣе тяжела для сельскаго населенія Канскаго и Красноярскаго округовъ и менѣе всего въ Минусинскомъ округѣ; дѣйствительно по даннымъ «Матеріаловъ» на одну приписную душу населенія приходится расходовъ на дорожную повинность по исправленію тракторовъ въ Канскомъ округѣ 1 р. 14 к., въ Красноярскомъ 1 руб. 2 к., въ Ачинскомъ 51 коп., въ Минусинскомъ 26 к. Въ 1889—90 гг. на исправленіе трехъ тракторовъ въ предѣлахъ четырехъ южныхъ округовъ выходило рабочихъ:

	Московскій.	Красноярско-Енисейскій.	Ачинско-Минусинскій.	Итого.
Канскій округъ . .	2.215	—	—	2.215
Красноярскій » . .	2.103	940	—	3.043
Ачинскій » . .	1.368	—	480	1.848
Минусинскій » . .	—	—	1.740	1.740
	5.686	940	2.220	8.846

Такимъ образомъ наименьшее число рабочихъ на исправленіе тракторовъ выходитъ въ Минусинскомъ и Ачинскомъ округахъ, занимающихъ первое мѣсто по размѣрамъ ихъ населенія, но за то по исправленію проселочныхъ путей,

*) Собственно только часть его, протяженіемъ въ 121 версту, въ предѣлахъ Красноярскаго округа, на жителей котораго и возложено исправленіе ея.

особенно развитыхъ въ Минусинскомъ краѣ, округа стоятъ почти что въ обратномъ порядкѣ, какъ видно будетъ ниже. Главный ремонтъ трактовъ производится разъ въ годъ, въ началѣ лѣта въ июнѣ мѣсяцѣ. Исправленіе Московскаго тракта, помимо дорожной повинности сельскаго населенія, производится отчасти путемъ затратъ изъ суммъ повознаго сбора, именно на содержаніе техническаго надзора, мелкіе лѣтній и зимній ремонты и различные мелочные расходы, такъ въ 1890—91 гг. техническій надзоръ стоилъ 13.084 р., мелкій лѣтній ремонтъ 5.945 р., зимній ремонтъ 13.063 р., разные мелочные расходы около 5.000 р., а всего 37.092 р. *); если эту сумму прибавить къ стоимости ремонта дорожной повинности населенія, то полная средняя стоимость исправленія 1 версты Московскаго тракта получится значительно выше, именно около 2 рублей. Кромѣ перечисленныхъ почтовыхъ трактовъ необходимо упомянуть земскіе пути, изъ коихъ важнѣйшій Ачинско-Енисейскій; этотъ, бывший почтовый трактъ, отъ г. Ачинска слѣдуетъ по правому берегу р. Чулыма до деревни Бирилюссъ, отсюда на сѣверо-востокъ до с. Бѣльскаго Енисейскаго округа, затѣмъ по лѣвому берегу р. Кеми до г. Енисейска, — всего протяженія имѣеть около 340 верстъ, почтовыхъ станцій нѣтъ, но есть земскія, на которыхъ для земской почты и разъѣздовъ чиновниковъ держатся обывательскія лошади, всѣхъ перегоновъ считается около десяти; на всемъ протяженіи тракта существуютъ четыре перевоза черезъ болѣе значительныя рѣки Большой Улуй, Большой Кемчугъ, Кеть и Кемь. Описанные тракты не всѣ имѣють одинаковое значеніе; важнѣйшее, конечно, принадлежитъ большому Московско-Сибирскому тракту, притомъ въ продолженіи цѣлаго года, между тѣмъ, какъ тракты Красноярско-Енисейскій и Ачинско-Минусинскій безусловно важны только зимой, такъ какъ лѣтомъ отъ г. Красноярска рѣка Енисей представляетъ путь болѣе дешевый и болѣе удобный какъ на сѣверъ въ г. Енисейскъ, такъ и на югъ въ г. Минусинскъ, притомъ въ послѣдній и болѣе короткій; Старо-Ачинскій трактъ также имѣеть болѣе важное значеніе зимой, какъ прямой путь соединяющій г. Енисейскъ и обѣ системы золотыхъ приисковъ прямо съ Томской губерніей, лѣтомъ же значеніе его падаетъ, въ особенности его участка отъ г. Ачинска до д. Бирилюссъ, такъ какъ параллельно ему по р. Чулыму ходятъ пароходы. Путь изъ г. Енисейска въ г. Туруханскъ, хотя и носитъ названіе почтоваго тракта, однако совершенно не устроенъ, почтовыхъ станцій на немъ нѣтъ и сообщеніе по нему поддерживается обывательской гоньбой; сколько-нибудь порядочная колесная дорога существуетъ лишь до с. Назимово, дальше сообщеніе обыкновенно производится лѣтомъ въ крытыхъ почтовыхъ лодкахъ, а на лошадяхъ только зимой по льду рѣки Енисея, послѣ рѣкостава; всѣхъ селеній по пути между двумя городами считается 43 на протяженіи 1.084 верстъ, изъ послѣднихъ отъ г. Енисейска до с. Назимовскаго считается 175 верстъ, отъ него до с. Дубчетскаго (Ворогово) 215 верстъ, далѣе до с. В. Имбатскаго 317 верстъ, затѣмъ до с. Баихинскаго 242 версты и наконецъ до г. Туруханска 135 верстъ. На сѣверѣ отъ г. Туруханска до с. Толстоносовскаго сообщеніе для немногихъ проѣзжающихъ по казенной надобности производится земской гоньбой; всего пути до с. Толстоносовскаго считается около 767 верстъ, въ томъ

*) Общая сумма повознаго сбора, изъ котораго производятся расходы по содержанію технического надзора и ремонту Московскаго тракта въ Енисейской и Иркутской губерніяхъ, равна лась въ 1890—91 гг. 220.362 р. 73 коп.

числѣ до с. Дудинскаго 531 верста, далѣе на сѣверь по лѣвому берегу р. Енисея до станка Звѣревскаго при концѣ дельты рѣки и при началѣ Енисейскаго залива С.-Ледовитаго океана считается около 244 версты; сообщеніе лѣтомъ производится на лодкахъ по рѣкѣ, а зимой на собакахъ. Изъ другихъ проселочныхъ дорогъ слѣдуетъ отмѣтить въ Енисейскомъ округѣ проселочную дорогу отъ почтовой станціи Каргино на Красноярско-Енисейскомъ трактѣ до с. Рыбнаго на р. Ангарѣ, длиною въ 121 версту, служащую для сообщенія отдаленныхъ волостей Пинчутской и Кежемской Енисейскаго округа съ почтовымъ трактомъ въ г. Красноярскъ; кромѣ того важное значеніе въ Енисейскомъ округѣ имѣютъ двѣ проселочныя дороги на Сѣверную и Южную системы золотыхъ приисковъ, о которыхъ было сказано въ статьѣ о золотопромышленности. Въ Красноярскомъ округѣ нѣтъ столь же важныхъ проселочныхъ путей, кромѣ небольшихъ подъѣздныхъ къ обоимъ трактамъ, большому Сибирскому и Красноярско-Енисейскому, ибо эти послѣдніе проходятъ черезъ всѣ волости округа не оставляя ни одной въ сторонѣ. Въ Канскомъ округѣ волости Тасѣвская и Устьянская сообщаются съ главнымъ трактомъ проселочной дороги по которой отъ г. Канска до с. Устьянскаго считается 40 версть, далѣе до с. Тасѣвскаго 130 версть, эта же проселочная дорога продолжается и дальше на сѣверь и с.-западъ черезъ Троицкій солеваренный заводъ до с. Каргино въ Енисейскомъ округѣ; совершенно удаленное отъ большаго тракта Шелаевское сельское общество сообщается съ нимъ только одной проселочной дорогой выходящей на трактъ въ предѣлахъ Тинской волости; волость Ирбейская съ трактомъ также сообщается проселкомъ идущимъ на г. Канскъ, а къ югу отъ с. Ирбейскаго на приски черезъ селенія, лежащія по берегамъ рѣкъ Кана и Анжи. Въ Ачинскомъ округѣ слѣдуетъ отмѣтить три болѣе важныхъ проселочныхъ пути, одинъ, по которому передается и почта, отъ станціи Рыбальской Ачинско-Минусинскаго тракта на с. Балахтинское длиною въ 56 версть, другіе два оба начинаются отъ Московско-Сибирскаго тракта въ предѣлахъ Томской губерніи, а въ предѣлахъ Енисейской губерніи проходятъ по волостямъ Ужурской и Шарыповской и частью по Кизильскому вѣдомству, оба направляясь на Кузурбу, одинъ изъ нихъ проходитъ черезъ села Никольское, Шушь, Кулунь, Кузурба, другой черезъ селенія Бережь, Парнино, Кулунь и Кузурба, изъ послѣдняго же селенія одна проселочная дорога на Свѣтлолобово Новоселовской волости Минусинскаго округа. Въ послѣднемъ округѣ проселочныя дороги имѣютъ безусловно важнѣйшее значеніе, такъ какъ Ачинско-Минусинскій трактъ оставляетъ совершенно въ сторонѣ всѣ южныя и восточныя волости округа; изъ проселочныхъ дорогъ наибольшее значеніе имѣетъ дорога отъ г. Минусинска въ Таштыпскую станицу на границѣ съ Томской губерніей; эта дорога направляется на югъ отъ г. Минусинска по правому берегу р. Енисея, проходитъ черезъ села Лугавское, Шушенское, Каптыревское, пересѣкаетъ р. Енисей у д. Означенной, отъ которой степью идетъ на с. Бейское, къ Таштыпу и далѣе въ Кузнецкій округъ Томской губерніи. Исправленіе проселочныхъ путей лежитъ на обязанности близлежащихъ селеній и рабочіе на нихъ отправляются по наряду сельскихъ старостъ. По общей суммѣ затратъ денежныхъ и натурой на исправленіе проселочныхъ путей (стр. 208), первое мѣсто занимаетъ Минусинскій округъ, за нимъ Канскій, Красноярскій и Ачинскій, а на одну приписную душу приходится этихъ расходовъ въ Канскомъ округѣ—17 к., въ Минусинскомъ—16 к., въ Ачинскомъ—11 к., въ Красноярскомъ—10 к.,

по отношенію же къ общей суммѣ затратъ на исправленіе трактовъ и проселковъ, затраты на исправленіе послѣднихъ составляютъ въ Канскомъ и Красноярскомъ округахъ около 13⁰/₀, въ Ачинскомъ округѣ 18⁰/₀, а въ Минусинскомъ 30⁰/₀; отсюда видно, какое значеніе имѣютъ проселочныя дороги въ послѣднихъ двухъ округахъ.

Телеграфная линія въ губерніи имѣетъ протяженіе около 1.200 верстъ, слѣдуя по тремъ почтовымъ трактамъ, причемъ Ачинско-Минусинская линія проведена только въ 1887 году. Всѣхъ почтово-телеграфныхъ конторъ въ губерніи 6 и отдѣленій 5, однихъ почтовыхъ отдѣленій 14. За послѣдніе пять лѣтъ доходы и расходы по всѣмъ почтовымъ и телеграфнымъ учрежденіямъ губерніи были слѣдующіе:

	Д о х о д ы.		Расходы.
	Почтовые.	Телеграфные.	
Въ 1889 г.	56.771 р.	52.812 р.	70.224 р.
» 1890 »	56.230 »	48.017 »	70.743 »
» 1891 »	56.551 »	53.769 »	72.938 »
» 1892 »	65.825 »	51.417 »	73.635 »
» 1893 »	61.488 »	54.321 »	74.772 »

При обширности воднаго бассейна р. Енисея и обилии судоходныхъ рѣкъ водные пути въ губерніи въ настоящее время имѣютъ важное значеніе, въ отдаленные же прошлые годы они были главнѣйшими естественными путями, по которымъ шла постепенная колонизація края, а въ будущемъ, при развитіи пароходства и урегулированіи русла такихъ многоводныхъ рѣкъ, какъ Енисей и Ангара, всѣмъ воднымъ путямъ губерніи предстоитъ имѣть громадное значеніе, какъ естественныхъ прекрасныхъ подъѣздныхъ путей къ строящейся великой Сибирской желѣзной дорогѣ. Рѣка Енисей, при той массѣ воды, которая несетя ею, судоходна на всемъ своемъ протяженіи въ губерніи притомъ во все время навигаціи, за исключеніемъ лишь нѣсколькихъ порожистыхъ мѣстъ, указанныхъ въ гидрографическомъ очеркѣ, представляющихъ иногда значительное препятствіе правильному судоходству; однако практика научила обходить эти пороги и указала наилучшіе между ними проходы, такъ что въ настоящее время пароходное сообщеніе по р. Енисею почти безпрепятственно существуетъ отъ самаго устья на югъ до г. Минусинска. Пароходство по р. Енисею собственно началось съ 1863 г.; въ 1861 г. въ г. Енисейскѣ составила компанія енисейскихъ купцовъ, подъ названіемъ «К⁰ Енисейскаго пароходства и торговли» для организаціи пароходнаго сообщенія съ Туруханскимъ краемъ, которой и былъ выстроенъ первый пароходъ «Енисей» въ 60 силъ (машина и металлическія принадлежности выписаны изъ Перми съ завода механика Гуллета, а весь корпусъ и двѣ баржи отстроены въ г. Енисейскѣ механикомъ-самоучкой простымъ крестьяниномъ Худяковымъ); рейсы парохода начались съ 1863 года отъ г. Енисейска внизъ по рѣкѣ до острововъ ниже с. Толстоносовскаго и обратно однажды въ годъ.

Въ 1881--82 гг. Красноярскій купецъ Гадаловъ прибрѣлъ у прекратившей свои дѣла иностранной компаніи Кнопъ два парохода «Москва» и «Дальманъ» (теперь «Графъ Игнатьевъ») и нѣсколько желѣзныхъ баржъ и открылъ пароходное сообщеніе отъ г. Красноярска до городовъ Енисейска и Минусинска внизъ и вверхъ по рѣкѣ; между этими тремя городами и въ настоящее время поддерживается правильное пароходное сообщеніе. Въ 1893 году отъ г. Красноярска до гг. Енисейска и Минусинска совершали рейсы 3 па-

рохода, изъ нихъ два купца Гадалова «Россія» и «Графъ Игнатъевъ» каждый въ 100 силъ и одинъ пароходъ «Св. Николай» Ангарско-Енисейской пароходной компаніи въ 140 силъ, въ теченіи навигаціи сдѣлали рейсовъ первый пароходъ—27, второй—23, третій—68; одинъ пароходъ «Св. Николай» перевезъ груза 99.054 пуда и 4.159 пассажировъ, о другихъ двухъ пароходахъ свѣдѣній не имѣется. За предшествующіе пять лѣтъ между тремя городами перевезено пассажировъ и пудовъ груза:

	Пароходовъ.	Пассажировъ.	Пудовъ груза.
Въ 1888 г.	3	8.428	149.472
» 1889 »	6	11.028	170.375
» 1890 »	4	12.426	247.645
» 1891 »	4	13.698	197.896
» 1892 »	3	13.059	248.721

Между Енисейскомъ, Красноярскомъ и Минусинскомъ на разстояніи около 780 вер. по рѣкѣ имѣется всего десять главнѣйшихъ постоянныхъ пароходныхъ пристаней, не считая городскихъ, отъ Енисейска до Красноярска (около 400 вер.) пять пристаней: д. Стрѣлка, с. Каргино, с. Казачинское—Енисейскаго округа, д. Юксѣва и заводъ Васильева въ Красноярскомъ округѣ, отъ Красноярска до Минусинска (около 380 вер.) тоже пять пристаней: ст. Екзагашинская и д. Даурская въ Ачинскомъ округѣ, с. Убей, с. Новоселовское и д. Сорокина въ Минусинскомъ округѣ. Кромѣ пароходства въ этой части р. Енисея между городами Енисейскомъ и Минусинскомъ въ значительной степени развито и судоходство сплавное, такъ въ 1893 году изъ Красноярскаго округа было сплавлено 39 барокъ и 57 плотовъ съ грузомъ въ 291.150 пудовъ цѣнностью до 87.388 р., а изъ Минусинскаго округа было сплавлено 90 барокъ и 182 плота съ цѣнностью груза (преимущественно хлѣбъ, скоть, отчасти чай байховый и кирпичный) до 261.900 рублей. Въ Туруханскомъ краѣ по р. Енисею пароходы правильныхъ рейсовъ не дѣлаютъ; въ 1893 г. сообщеніе поддерживалось 4 пароходами: «Енисей», «Москва», «Анна» и «Николай»; на этихъ пароходахъ перевезено до 30.000 пудовъ груза (хлѣбъ, рыба и пушнина) на сумму свыше 55.000 руб. По р. Ангарѣ также ходятъ пароходы, но правильныхъ рейсовъ не совершаютъ вслѣдствіе препятствій представляемыхъ порогами въ нижней части ея теченія; въ 1868 году одна голландская компанія предложила установить правильное пароходное сообщеніе по этой рѣкѣ, отъ самаго устья ея до истока изъ озера Байкала, съ обязательствомъ расчистить всѣ пороги, но предложеніе не было принято. Въ 1881 году капитану Калистратову, командированному частной компаніей, удалось пробраться черезъ всѣ пороги по р. Ангарѣ, въ виду чего, упомянутой частной компаніей Ангарско-Енисейскаго пароходства (Курбатовыхъ, Игнатова, Сибирякова и Губкина) въ слѣдующемъ году снаряженъ былъ паровой восьмисильный катеръ для новыхъ дальнѣйшихъ изслѣдованій и попытки совершить пробный рейсъ до Иркутска; хотя послѣдняго не удалось, однако пороги (Похмѣльный, Пьяновскій, Падунскій) были снова пройдены; въ 1885 г. компанія Сибирякова испросила у правительства 5-лѣтнюю привилегію для содержанія пароходовъ въ нижней части теченія Ангары, приблизительно на разстояніи около 1.000 верстъ отъ устья, наиболѣе представляющей препятствій (далѣе 600 верстъ вверхъ до г. Иркутска рѣка совершенно свободна для судоходства), съ обязательствомъ устроить въ двухлѣтній срокъ буксирное и туэрное пароходство для перевозки почты,

пассажировъ и грузовъ по крайней мѣрѣ двумя пароходами, однако эта попытка не оказалась удачной; въ 1888 году въ первый разъ былъ отправленъ караванъ изъ 2 пароходовъ и 3 баржъ съ грузомъ хлѣба до 30.000 пудовъ, но онъ сдѣлалъ всего 400 верстъ вверхъ по рѣкѣ и не дошелъ около 500 верстъ до устья р. Илима, выше котораго р. Ангара совершенно свободна для судоходства. Въ послѣдніе годы 1893—94 г. для изслѣдованія русла р. Ангары, въ виду всей важности устройства по ней свободного пароходнаго сообщенія, была снаряжена новая гидрографическая экспедиція, въ составъ которой вошли пароходы «Лейтенантъ Малыгинъ» и «Овцынъ» и баржа «Скуратовъ», пришедшіе въ р. Енисей съ моря изъ Англіи. Изъ другихъ рѣкъ губерніи, кромѣ Енисея и Ангары, пароходы ходятъ только по р. Чулыму; пароходное сообщеніе по этой рѣкѣ между Ачинскомъ и Томскомъ было открыто уже 30 лѣтъ тому назадъ въ 1864 году купцомъ Тюфинымъ. Въ 1893 году по р. Чулыму ходили три буксирныхъ парохода; 2 парохода на слѣдниковъ купца Корнилова «Полезный» въ 80 силъ и «Димитрій» въ 50 силъ и одинъ пароходъ «Алексеѣй» Тобольскаго купца Плотникова въ 50 силъ; этими пароходами на баржахъ привезено до 150.000 пудовъ груза изъ Томской губерніи, состоящаго изъ мануфактурныхъ товаровъ, желѣзныхъ издѣлій, соли, крупчатки, а на обратную доставку до Томска и Тюмени эти пароходы приняли около 60.000 ящиковъ чая. Обыкновенно пароходы не доходятъ до г. Ачинска около 150 верстъ останавливаясь около Мелецкаго улуса, до котораго только рѣка и считается вполне судоходной, выше же его до г. Ачинска сообщеніе бываетъ безпрепятственно лишь въ продолженіе короткаго періода со времени вскрытія рѣки до половины іюня, когда воды уже спадаютъ до низкаго уровня; въ виду этого Енисейскіе купцы построили около Мелецкаго улуса хлѣбные и товарные амбары, куда и принимаютъ доставляемые на пароходахъ грузы, отправляя потомъ ихъ въ г. Енисейскъ зимнимъ путемъ. Водное сообщеніе по р. Чулыму выше г. Ачинска возможно только во время половодья для сплава барокъ съ хлѣбомъ и лѣса. Въ августѣ 1893 г. при самомъ низкомъ уровнѣ воды, особой гидрографической партіей, командированной правительствомъ, было произведено изслѣдованіе русла р. Чулыма, а въ 1894 году предположены были работы по углубленію фарватера этой рѣки на пяти перекатахъ до шести четвертей, расширенію фарватера на Улуйскомъ перекатѣ и расчищенію фарватера отъ карчей, что дало бы возможность пароходамъ совершать безпрепятственные правильные рейсы въ періодъ всей навигаціи до самаго г. Ачинска.

Важнѣйшее значеніе среди водныхъ сообщеній губерніи долженъ имѣть, почти оконченный въ настоящее время, Обь-Енисейскій каналъ связующій два обширныхъ водныхъ бассейна съ одной стороны р. Оби и съ другой р. Енисея. Еще въ царствованіе императора Павла въ 1797 году возникло предположеніе соединить бассейны этихъ двухъ рѣкъ каналомъ; въ 1810—14 гг. бывшее въ Сибири Правленіе X Округа Путей Сообщенія посылало инженеровъ для изслѣдованія водныхъ путей служившихъ и въ отдаленные годы первой колонизаціи края естественнымъ сообщеніемъ между Обскимъ и Енисейскимъ бассейнами, именно между рѣками Вахомъ и Елогуемъ, Тымомъ и Сымомъ, Кетью и Кемью. Въ 1875 году вновь возникъ забытый вопросъ и появилось новое предположеніе о соединеніи р. Кети, притока р. Оби, съ р. Большимъ Касомъ, притокомъ р. Енисея, по системѣ впадающихъ въ нихъ рѣчекъ; сибирскій купецъ Фунтусовъ предпринялъ на собственные средства изслѣдованіе

пространства между этими рѣчками и, найдя соединеніе возможнымъ, обратилъ на это вниманіе правительства; командированными послѣ этого на мѣсто инженерами предположенія Фунтусова найдены вполне осуществимыми почему въ 1881 году проектъ былъ разсмотрѣнъ и утвержденъ въ Государственномъ Совѣтѣ, а 27 іюля 1882 года состоялось Высочайшее повелѣніе о началѣ работъ по сооруженію канала. Соединительный водный путь начинаясь отъ р. Кети, судоходной отъ самаго своего устья, на протяженіи 550 верстъ до впаденія въ нее р. Озерной, слѣдуетъ по этой послѣдней рѣкѣ, по ея притоку р. Ломоватой, затѣмъ по притоку р. Ломоватой рѣкѣ Язевой до ея истока изъ Большаго тундреннаго озера, отсюда прорытъ каналъ черезъ водораздѣлъ до р. Малый Касъ впадающей въ р. Б. Касъ, притокъ Енисея; длина всего воднаго пути отъ р. Кети до р. Енисея по указаннымъ рѣчкамъ равно какъ естественная ширина ихъ и глубина фарватера распредѣляются слѣдующимъ образомъ:

	Длина воднаго пути.	Глубина фарватера.	Ширина рѣкъ.
По р. Озерной	14 ¹ / ₂ вер.	³ / ₄ —12 четв.	10—40 саж.
» р. Ломоватой	47 ¹ / ₂ »	2 ¹ / ₂ —3 ¹ / ₂ »	5—30 »
» рч. Язевой	31 ³ / ₄ »	2 ¹ / ₂ »	3—20 »
Каналъ черезъ водораздѣлъ отъ Большаго озера			
до р. М. Касъ	7 ¹ / ₃ »	— »	— — »
По р. М. Касъ	89 »	2 ¹ / ₂ —12 »	4—35 »
» р. Б. Касъ	192 »	4 —12 »	15—80 »
Всего	382¹/₁₂ вер.		

По составленному проекту работы должны были быть произведены такъ, чтобы на всемъ протяженіи воднаго пути свободно могли проходить суда съ осадкою въ 7 четвертей, длиною 22 сажени и шириною 3¹/₂ сажени и свободно расходиться при встрѣчѣ; такимъ образомъ, кромѣ прорытія канала черезъ водораздѣлъ, на протяженіи всего 7¹/₃ верстъ, долженъ быть углубленъ фарватеръ всѣхъ рѣкъ, включая и Б. Касъ и даже часть р. Кети, очищено ихъ русло и во многихъ мѣстахъ расширено. Въ настоящее время работы почти уже окончены и сообщеніе отчасти уже производится. Съ начала работъ по 1885 г. включительно израсходовано на работы всего 578.000 р., свѣдѣній о расходахъ за 1886—88 гг. не имѣется, въ 1889 г. израсходовано 334.987 р., въ 1890 г.—328.833 р., въ 1891 г.—359.354 р., въ 1892 г.—151.750 р., въ 1893 г.—91.999 р., всего же съ начала производства работъ по 1893 г. включительно затрачено приблизительно около 2¹/₂ милліоновъ. По окончаніи всѣхъ работъ на Обь-Енисейскомъ водномъ пути съ одной стороны, а съ другой, по урегулированіи русла р. Ангары и установленіи на ней правильнаго пароходнаго сообщенія, откроется громаднѣйшій водный путь, длиною около 5.000 верстъ, связывающій Тюмень съ Иркутскомъ и крайнюю Западную Сибирь съ крайнимъ Востокомъ.

Кромѣ описанныхъ выше трехъ важнѣйшихъ водныхъ артерій края, какъ р. Енисей, р. Ангара и р. Чулымъ—послѣдняя рѣка представляющаяся пока еще все-таки единственнымъ воднымъ сообщеніемъ губерніи съ Западной Сибирью—многіе изъ притоковъ р. Енисея, особенно въ южной части губерніи, въ предѣлахъ ея или даже отдѣльныхъ округовъ имѣютъ немаловажное значеніе для окрестнаго населенія; изъ такихъ особенно слѣдуетъ отмѣтить въ

Канскомъ округѣ рѣку Кань, а въ Минусинскомъ округѣ р. Тубу. Рѣка Кань протекаетъ по волостямъ Уринской, Ирбейской и Анцырской и въ предѣлахъ послѣдней она уже судоходна настолько, что по ней могъ бы ходить легкій пароходъ; однако до сихъ поръ постояннаго движенія внизъ отъ города Кана къ р. Енисею по Кану, вообще говоря, нѣтъ и жители окрестныхъ селеній пользуются этой рѣкой только какъ сплавной, прогоняя по ней строевой лѣсъ въ г. Канскъ, впрочемъ изрѣдка плоты прогоняются и въ р. Енисей и по ней до г. Енисейска. Рѣка Туба имѣетъ громадное значеніе, какъ сплавная для хлѣба и лѣса, для обширнаго хлѣбнаго района въ который входятъ волости Тесинская, Курагинская и отчасти Сагайская; она судоходна на всемъ своемъ протяженіи, а также и значительная часть нижняго теченія ея большаго притока р. Амыла, по крайней мѣрѣ въ первую половину лѣта, когда отъ станицы Каратузской (15 верстъ выше устья р. Амыла) по р. Амылу и затѣмъ по р. Тубѣ спускаются барки съ хлѣбомъ (до 10.000 пудовъ вмѣстимостью) и даже могутъ ходить пароходы. Такое же значеніе имѣютъ только во время высокаго уровня воды для волости Ермаковской р. Оя, а для Бейской р. Абакань, по которому въ предѣлахъ губерніи возможенъ сплавъ барокъ съ грузомъ до 6.000 пудовъ. Два значительные правые притока р. Енисея рѣки Сазимъ и Мана, протекающія по незаселенной мѣстности, служатъ пока еще только для сплава строеваго лѣса, добываемаго по ихъ теченію; по берегамъ послѣдней рѣки, по словамъ крестьянъ, есть много мѣстъ удобныхъ для земледѣльческой культуры и для заселенія. Въ трехъ прочихъ округахъ нѣтъ другихъ рѣкъ, кромѣ описанныхъ, имѣющихъ столь же важное значеніе.

Внѣшнія сношенія. Внѣшнія сношенія губерніи и ея внѣшняя торговля собственными произведеніями съ сосѣдними странами пока еще развиты очень слабо; важнѣйшее значеніе для населенія губерніи имѣетъ та транзитная черезъ всю Сибирь торговля, которая ведется между Европейской Россіей съ одной стороны и крайнимъ Востокомъ Сибири и Китаемъ—съ другой, отъ развитія и упадка которой зависитъ количество передаваемыхъ по главному Сибирскому тракту или по главнымъ воднымъ артеріямъ грузовъ, что прямо отражается на дѣятельности населенія волостей прилежащихъ къ транзитному пути; такъ въ послѣдніе 15—20 лѣтъ, съ развитіемъ морской торговли съ Китаемъ и именно чаемъ—важнѣйшимъ предметомъ всей транзитной Сибирской торговли, размѣры послѣдней замѣтно уменьшились, уменьшилось также и движеніе по трактамъ, а слѣдовательно произошло замѣтное сокращеніе извознаго промысла, сравнительно съ прошлымъ временемъ. Внѣшнія сношенія губерніи съ Востокомъ и Западомъ почти исключительно и опредѣляются только этой транзитной торговлей; сношенія губерніи на югъ непосредственно съ Китаемъ, выражаются въ торговлѣ скотомъ съ Сойотами, а въ послѣднее время также и чаемъ, караваны котораго направляются въ предѣлахъ Китая прямо на Улясутай къ верховьямъ р. Енисея, по которому сплаваются на плотахъ до г. Минусинска, о чемъ было упомянуто ранѣе. Безусловно важнѣйшее въ настоящее время значеніе имѣютъ сношенія губерніи морскимъ путемъ черезъ устья р. Енисея и Сѣв.-Ледовитый Океанъ прямо съ Западной Европой; попытки установить эти правильныя сношенія въ настоящее время еще имѣютъ больше научное значеніе, но, какъ всѣ онѣ показали, въ будущемъ есть полныя основанія надѣяться на немаловажное для губерніи промышленное значеніе этихъ непосредственныхъ морскихъ сношеній съ Европой. Идея о возможности этихъ сношеній появилась сорокъ лѣтъ тому на-

задъ. Въ 1853 году М. К. Сидоровъ съ настойчивостью возставалъ противъ общепринятаго въ тогдашнихъ ученыхъ кружкахъ мнѣнія о невозможности проникнуть изъ Европы въ Сибирь и вообще въ Азію черезъ Сѣв. Ледовитый Океанъ и въ частности противъ убѣжденія о полной недоступности для плаванія Карскаго моря, въ доказательство чего ссылался на постоянныя сношенія береговыхъ жителей отъ устьевъ р. Печоры до устьевъ р. Оби; онъ даже предложилъ значительную денежную премію тому судну, которое первымъ войдетъ въ р. Енисей съ моря и вывезетъ оттуда грузъ графита. Въ 1862 году, по инициативѣ Сидорова, Крузенштерномъ была предпринята экспедиція на востокъ, которая, хотя и окончилась неудачно, однако показала, что вопреки общепринятому мнѣнію, Карское море было почти свободно отъ льдовъ. Въ 1869 году самъ Сидоровъ предпринялъ экспедицію на пароходѣ «Георгій», однако не могъ достигнуть цѣли, пропустивъ удобное время для прохода черезъ Карское море. Настойчиво пропагандируя свою идею, Сидоровъ снова напечаталъ, въ географическомъ журналѣ Петермана, свое предложеніе о выдачѣ преміи въ 2.000 фунтовъ стерлинговъ тому, кто первый изъ Европы достигнетъ моремъ устье р. Енисея. По этому вызову Сидорова въ 1874 году англійскій капитанъ Виггинсъ на пароходѣ «Діана» благополучно прошелъ черезъ Карское море къ устьямъ р. Оби и Енисея и вернулся обратно въ Англію. Въ слѣдующемъ году въ такую же экспедицію шведскимъ купцомъ Диксономъ была снаряжена яхта «Опытъ» подъ управленіемъ барона Норденшильда, который еще съ 60-тыхъ годовъ былъ заинтересованъ идеями Сидорова; яхта благополучно достигла устьевъ р. Енисея и вернулась обратно, а бар. Норденшильдъ, поднявшись до г. Енисейска, вернулся сухимъ путемъ. Въ слѣдующемъ 1876 году снова бар. Норденшильдъ на пароходѣ «Гиммеръ» и капитанъ Виггинсъ на пароходѣ «Фамела» еще разъ благополучно достигли устьевъ р. Енисея; въ томъ же году Сидоровымъ было снаряжено судно «Сѣверное Сіяніе», подъ командою Шваненберга, но оно не дойдя до цѣли, потерпѣло крушеніе около Мало-Бреховскихъ острововъ. Въ слѣдующемъ году судно Сидорова «Утренняя Заря» выстроенное въ г. Енисейскѣ, подъ управленіемъ Шваненберга благополучно прошло отъ устьевъ р. Енисея въ Петербургъ; въ томъ же году пароходъ «Фразеръ», зафрахтованный Сибиряковымъ въ Бременѣ, доставилъ въ устье р. Енисея грузъ табаку, сахару, машинъ и проч. и въ слѣдующемъ 1878 году повторилъ ту же экспедицію. Въ томъ же 1878 году два парохода Кнопа «Царица» и «Москва» вошли въ устье р. Енисея, а послѣдній пароходъ поднялся вверхъ по рѣкѣ до г. Енисейска. Такимъ образомъ въ теченіи этихъ пяти лѣтъ рядомъ упомянутыхъ экспедицій была вполне доказана возможность достигнуть устьевъ р. Енисея съ моря, при томъ оказалось, что устья р. Енисея доступнѣе, чѣмъ устья р. Оби, великой водной артеріи Западной Сибири. Въ 1887 году въ Англіи образовалась компанія для торговыхъ сношеній съ Сибирью и пароходъ ея «Фениксъ» подъ командою капитана Виггинса благополучно достигъ г. Енисейска, въ слѣдующемъ году другой пароходъ этой компаніи «Лабрадоръ» также достигъ р. Енисея, однако въ торговомъ отношеніи компанія потерпѣла убытокъ и ликвидировала дѣла. Въ 1890 году три англійскихъ парохода «Биской», «Туллей» и «Бардъ» вновь образовавшагося Англо-Сибирскаго общества, съ успѣхомъ достигли р. Енисея съ значительнымъ грузомъ различныхъ товаровъ, въ томъ числѣ 31.000 пудовъ разныхъ металловъ, 13.000 пудовъ металлическихъ издѣлій, 5.500 пудовъ керосина, кромѣ того

канаты, цементъ, оливковое масло, соль и проч., всего на сумму около 368.000 руб.; обратно этими же пароходами былъ вывезенъ хлѣбъ и мясной товаръ. Съ цѣлю содѣйствовать развитію морской торговли съ Сѣверомъ Сибири въ послѣдніе годы разнымъ лицамъ былъ разрѣшенъ безпошлинный провозъ товаровъ къ устьямъ рр. Оби, Енисея и Лены и продолженъ былъ на срокъ до навигаціи 1894 года включительно. Въ Августѣ 1893 года, одновременно съ судами снаряженной въ этотъ годъ правительственной экспедиціи, къ устью р. Енисея изъ Англіи прибыли два парохода подъ командой капитана Виггинса, изъ коихъ одинъ «Орестесъ», нагруженный 1.500 тоннами рельсъ для средняго участка Сибирской желѣзной дороги, и другой «Минусинецъ» съ грузомъ разнаго рода товаровъ, между прочимъ, машины и орудія для золотыхъ промысловъ и сельскаго хозяйства. Въ 1893 году, правительство отправило къ устьямъ р. Енисея экспедицію специально снаряженную для изслѣдованія, какъ самаго пути, такъ и главнымъ образомъ Енисейской губы и самой р. Енисея; для этой цѣли въ Англіи въ Думбартонѣ были заказаны два парохода приспособленные къ плаванію въ полярныхъ моряхъ, а также и по р. Енисею, одинъ двухвинтовый пароходъ «Лейтенантъ Овцынъ» въ 100 силъ и осадкою въ 8 футовъ, приспособленный къ плаванію между устьями р. Енисея и г. Енисейскомъ, другой колесный «Лейтенантъ Малыгинъ» въ 50 силъ и съ осадкой въ 3¹/₂ фута, приспособленный для буксированія баржъ съ грузомъ до 60.000 пудовъ между городами Енисейскомъ и Красноярскомъ; кромѣ того, въ составъ экспедиціи вошла желѣзная баржа «Лейтенантъ Скуратовъ». Эти суда подъ общимъ начальствомъ лейтенанта Л. Ф. Добротворскаго вышли изъ Англіи 18 Іюля и, остановившись въ нѣкоторыхъ портахъ Норвегіи, 5 Августа пришли въ портъ Вёрдэ, который былъ ихъ послѣдней стоянкой въ Европѣ, здѣсь они застали упомянутые два торговыхъ судна капитана Виггинса и англійскую частную паровую полярную яхту «Бланкатель», отправившуюся въ тоже плаваніе; выйдя изъ Вёрдэ 10 Августа, послѣ недѣльнаго плаванія, вошли въ Карское море черезъ Югорскій Шаръ, вмѣстѣ съ упомянутыми тремя англійскими судами «Орестесъ», «Минусинецъ» и «Бланкатель», и хотя не разъ попадали во льды, однако 22 Августа достигли р. Гольчихи въ устьѣ р. Енисея, гдѣ встрѣтились съ посланными внизъ по рѣкѣ судами: пароходомъ «Графъ Игнатьевъ» съ тремя баржами, для приѣма прибывшаго моремъ изъ Англіи груза рельсъ, и казеннымъ винтовымъ пароходомъ «Бардъ» подъ командой лейтенанта Залѣвскаго съ двумя паузками для приѣма того-же груза. На этихъ мелкихъ грузовыхъ судахъ рельсы предполагалось доставить вверхъ по р. Енисею въ г. Красноярскъ; но во время нагрузки баржъ рельсами поднялась бурная со шквалами погода и нѣкоторыя изъ баржъ, приспособленные лишь къ плаванію въ тихой водѣ и не достаточно укрѣпленные, были выкинуты къ берегу, гдѣ и затонули. Однако 8 Сентября всѣ суда экспедиціи съ оставшимися баржами покинули рейдъ при устьѣ рѣчки Гольчихи и направились вверхъ по р. Енисею, а 5 Октября достигли г. Енисейска. Эта экспедиція показала, что «входъ въ Карское море, черезъ Югорскій Шаръ, съ конца Іюля до начала Августа ежегодно возможенъ и плаваніе по морю безпрепятственно даже во льдахъ, которые только издали кажутся сплошными, а на самомъ дѣлѣ разбросаны и легко проходимы при условіи отклоненія судовъ постоянно въ одну сторону, преимущественно въ южную, имѣя общее направленіе къ берегамъ полуострова Ялмалы; вдоль него, кругомъ Бѣлаго и до острова Кузкина

нужно идти глубинами не менѣе 7-ми и не болѣе 15-ти сажень, откуда въ Енисейской губѣ нужно слѣдовать вдоль высокаго берега. Плаваніе рѣкой, пока нѣтъ промѣровъ и знаковъ на фарватерѣ, особенно въ трудныхъ мѣстахъ, которыхъ, правда, не много, чрезвычайно затруднительно; но садиться на мель до Средней Тунгуски безопасно: грунтъ—песокъ и галька, дальше же часто встрѣчаются каменя; знающихъ лоцмановъ мало. Рѣка (Енисей) великолѣпна, но очень быстра. Енисейскъ, отстоящій слишкомъ на 2.000 верстъ, можно считать портовымъ городомъ: до него могутъ доходить суда съ углубленіемъ до 10 футовъ и имѣя 12 узловъ ходу».*) Въ прошломъ 1894 году капитанъ Виггинсъ на коммерческомъ пароходѣ «Стерненъ» снова благополучно прошелъ изъ Ньюкастля въ Англии въ Луковую протоку р. Енисея (около 300 верстъ выше Гольчихи), сопровождая колесные пароходы «Первый» и «Второй», предназначенныя къ плаванію по р. Енисею для нуждъ по постройкѣ Сибирской желѣзной дороги; оба послѣдніе парохода благополучно достигли г. Енисейска, пароходъ же «Стерненъ» на возвратномъ пути, вслѣдствіе сильнаго продолжительнаго тумана, сѣлъ на камни въ 6 миляхъ отъ входа въ проливъ Югорскій Шаръ и погибъ, но вся команда подъ начальствомъ капитана Виггинса спаслась и сухимъ путемъ достигла г. Архангельска. Тѣмъ не менѣе въ настоящемъ 1895 году подъ командою того же Виггинса предполагается новая коммерческая экспедиція изъ Англии къ устьямъ р. Енисея и такимъ образомъ разрѣшеніе задачи установленія правильныхъ морскихъ сношеній бассейна р. Енисея, т. е. центральной части всей Сибири, непосредственно съ Западной Европой есть дѣло ближайшаго будущаго.

Великая Сибирская желѣзная дорога. Рельсовый путь Средне-Сибирской желѣзной дороги въ предѣлахъ Енисейской губерніи, вообще говоря, почти совпадаетъ съ главнымъ Московско-Сибирскимъ трактомъ, значительно уклоняясь отъ него только между городами Красноярскомъ и Канскомъ, что оказалось необходимымъ сдѣлать вслѣдствіе мѣстныхъ топографическихъ условий въ видахъ сокращенія количества работъ, притомъ въ Красноярскомъ округѣ это уклоненіе происходитъ къ югу отъ тракта, а въ Канскомъ къ сѣверу отъ него иногда на значительное разстояніе—верстъ до 30-ти. Изъ Томской губерніи желѣзно-дорожный путь входитъ въ Енисейскую губернію у станицы Бѣлоярской, по Покровской волости Ачинскаго округа онъ идетъ вдоль тракта, удаляясь отъ главнѣйшихъ станцій послѣдняго къ сѣверу не болѣе какъ на 1—2—3 версты. Входя за дер. Б. Кемчугской въ Заледѣевскую волость Красноярскаго округа, линія желѣзной дороги направляется вдоль тракта сѣвернѣе его, близъ дер. Емельяновой пересѣкаетъ трактъ, переходя къ югу отъ него, у дер. Дрокиной снова пересѣкаетъ трактъ, входитъ въ Батойскую (Вознесенскую) волость, слѣдуя все время въ юго-восточномъ направленіи и наконецъ подходит къ г. Красноярску, огибая послѣдній съ западной стороны; въ двухъ верстахъ далѣе отъ г. Красноярска пересѣкаетъ р. Енисей, идетъ южнѣе тракта, между селеніями Торгашино и Перевозное, до р. Березовки, затѣмъ, слѣдуя по лѣвому берегу ея почти до верховьевъ, переходитъ черезъ водораздѣлъ на лѣвый берегъ рч. М. Камарги, пересѣкая ее и рч. Есауловку, входитъ въ Канскій округъ на 4 версты южнѣе д. Тингиной (на трактѣ). Въ Канскомъ округѣ по волости Рыбинской рельсовый путь идетъ сначала

*) Телеграмма лейтенанта Добротворскаго изъ г. Енисейска отъ 15 Октября 1893 года.

южнѣе тракта до с. Балайскаго, у котораго пересѣкаеть трактъ и здѣсь, слѣдуя въ Сѣверо-Восточномъ направленіи, удаляется отъ него отъ 20 до 30 верстъ, подходит къ с. Троицко-Заозерному и въ нѣсколькихъ верстахъ далѣе его входитъ въ Уринскую волость, далѣе пройдя между д. Петрушковой и с. М. Уря, входитъ въ Анцырскую волость, приближается къ г. Канску, огибая его съ западной стороны, затѣмъ пересѣкаеть р. Канъ, у с. Далайскаго вступаетъ въ Устьянскую волость, пройдя по ней почти на границѣ ея верстъ двѣнадцать, входитъ опять въ Анцырскую волость, здѣсь за с. Б. Ингашевскимъ входитъ въ Тинскую волость, гдѣ, около д. Старопойминской очень близко подходит къ тракту; далѣе, минуя с. Тинское, снова приближается къ тракту и близъ д. Рѣшетинской пересѣкаеть его, слѣдуя все время, до этого пункта отъ р. Кана, сѣвернѣе тракта на 3—6 верстъ; отсюда слѣдуетъ почти прямо въ южномъ направленіи и затѣмъ снова приближается къ тракту у д. Еловской и далѣе идетъ параллельно ему, нѣсколько южнѣе, до самой границы съ Иркутской губерніей—рѣки Бирюссы. Вся длина перваго участка Средне-Сибирской желѣзной дороги отъ р. Оби до г. Красноярска 724 версты, въ томъ числѣ отъ г. Ачинска до г. Красноярска—161 верста, втораго участка отъ г. Красноярска до г. Иркутска—1.030 верстъ, въ томъ числѣ до г. Канска—219 верстъ. Въ предѣлахъ Енисейской губерніи желѣзно-дорожный путь долженъ пересѣчь три большихъ рѣки: р. Чулымъ у г. Ачинска, р. Енисей у г. Красноярска и р. Канъ у г. Канска, кромѣ того на границѣ съ Иркутской губерніей р. Бирюссу; отверстіе моста черезъ р. Енисей предполагается въ 450 саж., а черезъ р. Канъ въ 200 саж., причемъ послѣдній мостъ проектированъ на кессонныхъ основаніяхъ. Первый участокъ Средне-Сибирской желѣзной дороги начать постройкой въ 1893 году и окончаніе его предположено въ 1896 году *); работы на второмъ участкѣ, отъ г. Красноярска до г. Иркутска, предположено начать въ 1896 году и кончить въ 1900 году; стоимость сооруженія всей Средне-Сибирской желѣзной дороги (Обь-Иркутскъ) длиною въ 1.754 версты, предположена по смѣтѣ въ 73.272.898 р. т. е. въ среднемъ стоимость одной версты рельсоваго пути, съ подвижнымъ составомъ, равняется 41.775 руб., такъ что стоимость части пути въ предѣлахъ Енисейской губерніи, длиною свыше 520 верстъ, надо положить около 22 милліоновъ рублей.

*) Въ прошломъ 1894 г. въ Августѣ мѣсяцѣ рельсы были уже уложены около г. Ачинска.

П Р И Л О Ж Е Н І Я.

ГОДЫ.	Всего въ Енисейской губерніи.							Красноярскій округъ.										
	Число при- сковъ.	Промыто пу- довъ песку.	Среднее содержаніе.				Число при- сковъ.	Промыто пу- довъ песку.	Среднее содержан.	Всего до- быто зо- лота.								
			з.	дол.	пуд.	ф.				з.	дол.	дол.	п.	ф.	з.	д.		
1838	3	—	—	—	—	—	—	—	—	—	—	—	—	—	—	—	—	—
1839	22	—	—	—	—	—	—	—	—	—	—	—	—	—	—	—	—	—
1840	24	*)	—	—	—	—	—	—	—	—	—	—	—	—	—	—	—	—
1841	38	*)	—	—	—	—	—	—	—	—	—	—	—	—	—	—	—	—
1842	70	*)	—	—	—	—	—	—	—	—	—	—	—	—	—	—	—	—
1843	85	*)	—	—	—	—	—	—	—	—	—	—	—	—	—	—	—	—
1844	97	*)	—	—	—	—	—	—	—	—	—	—	—	—	—	—	—	—
1845	152	*)	—	—	—	—	—	—	—	—	—	—	—	—	—	—	—	—
1846	141	*)	2.687.122	005	—	—	—	—	—	—	—	—	—	—	—	—	—	—
1847	115	*)	—	—	—	—	—	—	—	—	—	—	—	—	—	—	—	—
1848	108	*)	—	—	—	—	—	—	—	—	—	—	—	—	—	—	—	—
1849	124	*)	—	—	—	—	—	—	—	—	—	—	—	—	—	—	—	—
1850	143	*)	—	—	—	—	—	—	—	—	—	—	—	—	—	—	—	—
1851	145	*)	—	—	—	—	—	—	—	—	—	—	—	—	—	—	—	—
1852	150	*)	—	—	—	—	—	—	—	—	—	—	—	—	—	—	—	—
1853	117	*)	—	—	—	—	—	—	—	—	—	—	—	—	—	—	—	—
1854	140	*)	—	—	—	—	—	—	—	—	—	—	—	—	—	—	—	—
1855	169	*)	440.738	476	81,2	971	6 50	79 ^{1/2}	—	—	—	—	—	—	—	—	—	—
1856	179	*)	469.594	580	79,7	1.015	20 —	70 ^{3/4}	—	—	—	—	—	—	—	—	—	—
1857	165	*)	371.347	809	15,4	1.122	15 88	81 ^{1/2}	—	—	—	—	—	—	—	—	—	—
1858	173	*)	473.614	845	77,8	999	8 85	18 ^{1/4}	—	—	—	—	—	—	—	—	—	—
1859	204	*)	463.395	433	70,6	887	34 5	7	—	—	—	—	—	—	—	—	—	—
1860	215	*)	399.968	157	65,8	714	2 44	54 ^{1/2}	—	—	—	—	—	—	—	—	—	—
1861	206	*)	418.887	553	62,8	713	22 37	49 ^{1/2}	—	—	—	—	—	—	—	—	—	—
1862	276	*)	540.010	086	44,8	656	22 19	24 ^{1/2}	—	—	—	—	—	—	—	—	—	—
1863	208	*)	438.442	369	55,9	665	13 87	62	—	—	—	—	—	—	—	—	—	—
1864	303	*)	438.168	799	49,9	593	24 72	77	—	—	—	—	—	—	—	—	—	—
1865	253	*)	416.434	753	56,9	646	1 72	75	—	—	—	—	—	—	—	—	—	—
1866	322	*)	410.526	835	53,6	596	18 31	59 ^{1/2}	—	—	—	—	—	—	—	—	—	—
1867	277	*)	347.101	396	55,5	522	34 2	79 ^{3/4}	—	—	—	—	—	—	—	—	—	—
1868	294	*)	231.987	169	52,8	332	21 51	90 ^{3/4}	1	65.855	10,2	—	70	30	—	—	—	—
1869	319	*)	327.107	525	41,7	369	25 52	41	1	86.125	7,3	—	65	24	—	—	—	—
1870	372	*)	358.665	164	51,2	498	4 77	7	—	—	—	—	—	—	—	—	—	—
1871	337	*)	341.868	978	53,7	498	11 26	91	—	—	—	—	—	—	—	—	—	—
1872	298	*)	307.398	138	56,0	466	39 91	24	—	—	—	—	—	—	—	—	—	—
1873	282	*)	299.255	273	55,1	447	4 12	82	—	—	—	—	—	—	—	—	—	—
1874	283	*)	282.686	917	52,9	405	27 27	11	—	—	—	—	—	—	—	—	—	—
1875	338	*)	315.316	067	48,3	413	10 36	42	—	—	—	—	—	—	—	—	—	—
1876	336	*)	318.184	850	44,7	385	35 54	36	—	—	—	—	—	—	—	—	—	—
1877	364	*)	379.469	054	41,7	429	19 72	22	1	3.360.000	94,5	8 24	28	30	—	—	—	—
1878	379	*)	460.585	546	36,3	454	— 47	27	2	9.924.600	55,9	15 2	3	—	—	—	—	—
1879	370	*)	465.720	771	31,9	403	17 18	36	6	16.532.600	33,9	15 9	28	24	—	—	—	—
1880	363	*)	401.383	505	33,8	368	18 25	76	4	8.122.360	40,3	8 35	33	—	—	—	—	—
1881	350	*)	364.223	934	33,4	329	21 20	63	3	5.212.800	32,3	4 22	57	—	—	—	—	—
1882	321	*)	316.789	554	33,1	284	7 48	69	1	1.543.500	48,1	2 —	56	—	—	—	—	—
1883	336	*)	347.355	606	31,7	292	29 95	80	3	5.290.510	26,5	3 32	—	48	—	—	—	—
1884	336	*)	347.156	434	34,2	322	5 61	43	3	6.021.600	36,5	5 38	62	—	—	—	—	—
1885	361	*)	359.806	743	31,7	308	37 69	32	3	6.369.800	24,8	4 11	15	31	—	—	—	—
1886	355	*)	332.085	725	32,1	288	28 81	85	2	6.032.000	25,4	4 6	68	28	—	—	—	—
1887	381	*)	359.665	153	30,7	299	19 92	82	4	4.202.000	25,2	2 34	76	32	—	—	—	—
1888	364	*)	365.289	800	30,2	299	4 74	72	3	1.678.400	37,9	1 28	93	—	—	—	—	—
1889	370	*)	342.290	189	29,1	269	37 55	77	3	1.058.400	71,8	2 2	46	89	—	—	—	—
1890	377	*)	369.415	372	28,7	287	38 27	34	3	1.191.600	41,7	1 13	84	—	—	—	—	—
1891	352	*)	322.030	131	32,1	280	21 66	61	3	1.374.600	32,4	1 8	22	—	—	—	—	—
Всего	—	—	16.631.090	694	71,2	32.118	8 46	127 ^{3/8}	—	78.096.750	38,6	81 32	41 48	—	—	—	—	—

ГОДЫ.	Енисейскій округъ (объ системы).							Минусинскій и Усинскій округа.										
	Число при- сковъ.	Промыто пу- довъ песку.	Среднее содержаніе.				Число при- сковъ.	Промыто пу- довъ песку.	Среднее содержан.	Всего до- быто зо- лота.								
			з.	дол.	пуд.	ф.				з.	дол.	дол.	п.	ф.	з.	д.		
Съ 1834 по 1838 г.	—	6.319.790	3	—	—	49 14 89	71 ^{3/4}	—	—	—	—	—	—	—	—	—	—	—
1839	1	844.550	3	19,4	—	7 1 66	24	—	—	—	—	—	—	—	—	—	—	—
1840	12	4.094.691	2	85,5	—	30 32	71 66	—	—	—	—	—	—	—	—	—	—	—
1841	38	9.988.532	5	3,1	—	130 35	62 24	—	—	—	—	—	—	—	—	—	—	—
1842	70	27.043.921	5	17,6	—	365 —	47 95	—	—	—	—	—	—	—	—	—	—	—
1843	85	56.582.340	4	46,1	—	660 6 35	83	—	—	—	—	—	—	—	—	—	—	—
1844	97	68.438.155	3	92,6	—	706 20 71	66	—	—	—	—	—	—	—	—	—	—	—
1845	135	83.377.576	3	47,6	—	759 5 2	48	—	—	—	—	—	—	—	—	—	—	—
1846	123	131.736.853	3	14,3	—	1.080 4 46	24 ^{1/4}	—	—	—	—	—	—	—	—	—	—	—
1847	97	144.567.810	3	21,1	—	1.212 12 55	19 ^{1/2}	—	—	—	—	—	—	—	—	—	—	—
1848	80	144.922.720	3	5,1	—	1.152 8 94	62 ^{1/2}	—	—	—	—	—	—	—	—	—	—	—
1849	100	162.655.276	2	44,5	—	1.043 28 11	82 ^{1/2}	—	—	—	—	—	—	—	—	—	—	—
1850	115	197.950.584	1	65,0	—	864 29 89	33 ^{3/4}	—	—	—	—	—	—	—	—	—	—	—
1851	106	259.209.904	1	31,7	—	897 27 67	33 ^{1/2}	—	—	—	—	—	—	—	—	—	—	—
1852	111	262.971.430	1	8,4	—	745 —	62 17 ^{3/4}	—	—	—	—	—	—	—	—	—	—	—
1853	85	257.542.265	1	5,8	—	710 36 83	10 ^{1/2}	—	—	—	—	—	—	—	—	—	—	—
1854	108	293.359.824	1	5,6	—	808 21 36	54 ^{1/2}	—	—	—	—	—	—	—	—	—	—	—
1855	100	325.114.689	—	94,0	—	828 33 26	7 ^{1/2}	—	—	—	—	—	—	—	—	—	—	—
1856	109	344.739.555	—	91,4	—	854 23 84	37 ^{1/2}	—	—	—	—	—	—	—	—	—	—	—
1857	100	263.771.791	1	42,7	—	992 5 75	31 ^{1/2}	—	—	—	—	—	—	—	—	—	—	—
1858	111	371.524.907	—	86,7	—	873 27 89	84 ^{1/4}	—	—	—	—	—	—	—	—	—	—	—
1859	127	332.292.461	—	82,0	—	738 37 94	31	—	—	—	—	—	—	—	—	—	—	—
1860	130	299.993.040	—	75,4														


ЕНИСЕЙСКОЙ ГУБЕРНИИ СЪ НАЧАЛА РАЗРА

ГОДЫ.	Ачинскій округъ.				Канскій и Нижнеудинскій округа.									
	Число присковъ.	Промыто пудовъ песка.	Среднее содержаніе.		Всего добыто золота.		Число присковъ.	Промыто пудовъ песка.	Среднее содержаніе.	Всего добыто золота.				
			з.	дол.									пуд.	ф.
1838 . . .	—	—	—	—	—	—	3	2.113.000	3	47,4	19	9	56	—
1839 . . .	—	—	—	—	—	—	21	4.667.422	3	34,3	40	34	85	93
1840 . . .	—	—	—	—	—	—	12	10.402.983	2	79,5	76	25	1	8
1841 . . .	—	—	—	—	—	—	—	14.309.065	2	57,3	96	30	16	1 5/8
1842 . . .	—	—	—	—	—	—	—	23.682.014	3	29,8	204	6	12	24
1843 . . .	—	—	—	—	—	—	—	19.359.830	2	46,7	125	13	43	29
1844 . . .	—	—	—	—	—	—	—	21.501.675	1	30,4	108	28	42	17
1845 . . .	—	—	—	—	—	—	—	26.669.215	1	24,8	87	14	27	32
1846 . . .	—	—	—	—	—	—	—	27.695.241	1	13,4	82	7	69	4
1847 . . .	—	2.719.500	2	11,3	—	—	—	23.169.776	—	93,2	58	23	91	49
1848 . . .	—	—	—	—	—	—	—	13.451.768	1	10,8	38	39	31	63
1849 . . .	—	—	—	—	—	—	—	10.207.695	1	6,7	28	17	80	30
1850 . . .	—	—	—	—	—	—	—	14.027.283	—	94,1	35	32	64	32 1/4
1851 . . .	—	—	—	—	—	—	—	20.362.869	—	69,7	38	20	24	41 1/4
1852 . . .	—	—	—	—	—	—	—	19.180.401	—	65,2	33	36	40	34 3/4
1853 . . .	—	—	—	—	—	—	—	18.815.987	—	72,7	37	3	86	73
1854 . . .	—	—	—	—	—	—	—	11.764.985	1	3,3	31	27	16	25
1855 . . .	—	32.841.895	—	41,4	—	—	—	24.929.832	—	62,0	41	36	74	30
1856 . . .	—	39.709.315	—	50,3	—	—	—	30.332.030	—	62,9	51	30	14	67 1/4
1857 . . .	—	37.138.850	—	38,1	—	—	—	21.978.400	—	72,4	43	6	19	26
1858 . . .	—	28.773.450	—	45,5	—	—	—	16.858.913	—	77,8	35	22	55	39
1859 . . .	—	53.528.618	—	39,9	—	—	—	23.844.476	—	52,1	33	29	9	43
1860 . . .	—	24.831.660	—	29,7	—	—	—	20.740.057	—	55,4	31	6	79	8 1/2
1861 . . .	—	29.002.396	—	33,4	—	—	—	21.954.439	—	49,0	29	7	68	40
1862 . . .	—	17.572.730	—	33,6	—	—	—	22.275.720	—	49,0	29	24	84	7
1863 . . .	—	20.341.650	—	30,2	—	—	—	31.168.875	—	42,2	35	27	12	88
1864 . . .	—	20.559.100	—	32,7	—	—	—	27.111.946	—	45,0	33	4	19	15
1865 . . .	—	22.012.450	—	31,6	—	—	—	26.109.660	—	36,7	26	13	8	82
1866 . . .	—	25.507.730	—	29,0	—	—	—	36.408.625	—	37,2	36	29	1	51
1867 . . .	—	25.622.075	—	30,2	—	—	—	22.533.522	—	43,2	26	17	15	85
1868 . . .	—	25.760.890	—	28,7	—	—	—	12.678.674	—	41,0	14	3	64	39
1869 . . .	—	27.208.670	—	28,6	—	—	—	18.609.630	—	40,8	20	24	71	88
1870 . . .	—	30.960.600	—	28,7	—	—	—	12.854.044	—	53,6	18	27	7	53
1871 . . .	—	26.933.900	—	26,7	—	—	—	9.963.996	—	68,7	18	22	79	77
1872 . . .	—	23.110.650	—	25,2	—	—	—	7.260.730	—	64,2	12	26	18	84
1873 . . .	—	30.598.300	—	40,2	—	—	—	9.469.912	—	62,4	16	1	4	59
1874 . . .	—	15.961.100	—	38,8	—	—	—	10.876.266	—	57,0	16	32	39	26
1875 . . .	—	20.130.700	—	27,9	—	—	—	13.715.157	—	61,6	22	37	29	78
1876 . . .	—	25.299.080	—	21,1	—	—	—	13.191.500	—	71,4	25	22	94	54
1877 . . .	—	36.142.800	—	20,4	—	—	—	18.926.501	—	73,8	37	35	26	85
1878 . . .	—	48.271.200	—	16,9	—	—	—	23.076.371	—	62,1	38	36	7	65
1879 . . .	—	51.050.350	—	14,7	—	—	—	24.079.510	—	50,8	33	8	20	60
1880 . . .	—	44.855.900	—	18,1	—	—	—	29.862.943	—	29,2	23	25	16	36
1881 . . .	—	43.227.440	—	19,7	—	—	—	11.137.666	—	47,1	14	9	56	82
1882 . . .	—	43.354.380	—	18,8	—	—	—	14.089.675	—	46,5	17	31	70	16
1883 . . .	—	35.402.840	—	18,1	—	—	—	18.813.580	—	43,8	22	14	30	86
1884 . . .	—	32.749.910	—	21,2	—	—	—	27.601.110	—	39,0	29	9	23	29
1885 . . .	—	29.781.618	—	24,0	—	—	—	29.917.200	—	34,0	27	23	30	84
1886 . . .	—	31.047.000	—	20,8	—	—	—	25.951.175	—	31,4	22	4	67	75
1887 . . .	—	30.400.900	—	22,1	—	—	—	25.722.800	—	31,1	21	27	77	41
1888 . . .	—	31.616.680	—	24,2	—	—	—	28.992.160	—	30,0	23	22	25	24
1889 . . .	—	35.640.000	—	24,1	—	—	—	32.922.900	—	31,6	28	7	29	—
1890 . . .	—	35.377.500	—	22,5	—	—	—	32.626.470	—	28,1	24	33	42	74
1891 . . .	—	28.201.000	—	33,9	—	—	—	30.672.650	—	28,6	23	30	75	46
Всего . . .	—	1.238.044.314*)	—	31,0	—	—	—	1.099.946.297	—	72,8	2153	23	56	3 5/8

*) Итогъ увеличенъ на 74.799.487 пудовъ, такъ какъ по другимъ свѣдѣніямъ общее количество промытаго въ округѣ песку съ начала разработки присковъ по 1865 годъ равняется 403.831.101 пудамъ,

ГОДЫ.	Сѣверная система Енисейскаго округа.					Южная система Енисейскаго округа.								
	Число присковъ.	Промыто пудовъ песка.	Среднее содержаніе.	Всего добыто розсыпнаго золота.			Число присковъ.	Промыто пудовъ песка.	Среднее содержаніе.	Всего добыто розсыпнаго золота.				
				пуд.	ф.	з.				д.	пуд.	ф.	з.	д.
1875	119	117.112.570	49,8	158	8	9	55	129	130.675.410	51,6	182	35	18	59
1876	109	110.706.650	58,6	176	4	89	93	138	132.802.200	39,1	140	33	18	8
1877	120	137.469.550	42,5	158	22	77	95	135	149.760.100	41,2	167	7	74	85
1878	115	171.219.750	37,8	175	26	78	80	146	176.090.075	34,4	164	15	70	—
1879*)	109	166.894.055	34,4	155	27	45	13	147	176.930.006	30,7	147	25	25	18
1880	105	145.858.652	37,0	146	15	28	4	145	138.566.950	35,8	134	23	32	50
1881*)	113	145.829.175	33,3	131	31	6	6	137	128.189.153	35,0	121	24	13	82
1882	86	101.278.194	34,9	95	36	75	20	136	120.192.305	35,4	115	18	45	37
1883	95	105.349.496	32,7	93	13	54	29	135	144.381.030	32,1	125	30	10	61
1884	88	106.222.315	37,0	106	23	—	87	130	139.320.609	33,4	126	7	25	10
1885	104	101.859.920	38,0	104	35	87	58	149	157.828.525	27,8	118	32	32	75
1886	89	89.116.400	40,2	97	11	22	46	150	147.269.825	27,8	110	34	78	33
1887	109	100.802.890	36,6	99	33	28	74	152	162.895.063	26,9	118	27	48	10
1888	108	104.050.760	34,5	97	19	2	21	144	165.783.500	26,7	120	3	24	79
1889	103	101.264.934	30,5	83	33	48	22	146	138.957.485	27,7	104	23	43	26
1890	114	104.301.370	31,4	88	36	6	23	143	160.279.702	28,2	122	28	78	73
1891	104	89.803.150	31,7	77	4	37	64	138	140.128.681	30,8	117	1	86	17
Итого	—	1.999.139.831	37,8	2.047	23	27	22	—	2.510.050.619	32,9	2.239	12	54	51

*) Свѣдѣнія взяты изъ отчетовъ г. Губернатора, количество добытаго золота по объѣмъ системамъ меньше приведенныхъ выше итоговъ по всему Енисейскому округу: въ 1879 году на 12 ф. 73 з. 48 д., въ 1881 году на 8 ф. 20 з. 48 д., а всего за оба года на 20 ф. 94 з.



ВОЛОСТИ.

III. ЕНИСЕЙСКАЯ ГУБЕРНІЯ.

**ОКРУГОВЪ 6: Красноярскій, Ачинскій, Енисейскій съ Туруханскимъ
приставствомъ, Канскій, Минусинскій и Усинскій.**

ПРОСТРАНСТВО ГУБЕРНІИ:

	<input type="checkbox"/> верстъ.	<input type="checkbox"/> миль.	десятинъ.
итого —	2.246.627,2	= 46.421,61	= 234.023.667
суши —	2.233.929,5	= 46.159,02	= 232.700.990
значит. внутрен. водъ —	12.697,7	= 262,59	= 1 322.677

ЖИТЕЛЕЙ:

	обоого пола.	мужчинъ.	женщинъ.
итого —	461.092	250.680	210.412
сельскихъ —	419.119	226.263	192.856
городскихъ —	41.973	24.417	17.556

На версту суши приходится 0,19 сельскихъ жителей обоого пола.

ВОЛОКОН

III. КНИЖЕЧКА ЛАБРИИ

ОПИСАНИЕ: Описание, описание, описание с описанием
описание, описание, описание и описание

ПРОЦЕНКА ЦЕН

1. 232.000	2. 181.000	3. 120.000
4. 100.000	5. 80.000	6. 60.000
7. 40.000	8. 30.000	9. 20.000
10. 10.000	11. 5.000	12. 2.000

ЦЕНА

1. 100.000	2. 80.000	3. 60.000
4. 40.000	5. 30.000	6. 20.000
7. 10.000	8. 5.000	9. 2.000
10. 1.000	11. 500	12. 200

Итого: 1000.000 руб. (сумма)

№ по губернии.	Названія округовъ и волостей.	Мѣстонахожденія волостныхъ правленій.	Какого участка.	Общее пространство волостей въ десятинахъ.	Количество крестьянской земли въ десятинахъ.	Число селеній.	Число крестьянскихъ дворовъ.	Число наличныхъ душъ.			Число некрестьянскихъ дворовъ.	Приходится земли въ десятинахъ.		
								Мужчинъ.	Женщинъ.	Обоего пола.		На 1 крестьянск. дворъ.	На 1 душу мужск. пола.	На 1 душу обоего пола.
1	2	3	4	5	6	7	8	9	10	11	12	13	14	15
5. Минусинскій округъ. { Суши—79.541,2 □ версть=1.644,16 □ миль=8.232.417 десятинъ; На □ версту суши приходится 1,7 сельскихъ жителей.														
1	1. Абаканская . . .	с. Абаканское . . .	1	578.957	75.967	29	1.657	5.519	5.383	10.932	111	45,9	13,7	6,9
2	2. Абаканское вѣдомство . . .	—	4	758.770	193.391	116	1.918 ¹⁾	5.235	5.197	10.432	—	—	—	—
3	3. Асгызская ст. дума (Сагайское вѣдомство) . . .	—	4	729.190	729.190	226	2.672 ¹⁾	7.568	7.393	14.961	—	—	—	—
4	4. Бейская . . .	с. Бейское . . .	4	406.683	75.336	15	1.421	4.739	4.505	9.244	—	53,0	15,9	8,1
5	5. Ермаковская . . .	с. Ермаковское . . .	3	505.653	57.397	15	1.412	5.733	2.939	8.672	47	40,6	10,0	6,6
6	6. Идринская . . .	с. Идринское . . .	2	1.519.974	108.767	23	1.815	5.937	5.486	11.423	126	59,9	18,3	9,5
7	7. Курагинская . . .	с. Курагинское . . .	2	1.557.557	92.304	15	1.541	4.560	4.475	9.035	73	59,9	20,2	10,2
8	8. Новоселовская . . .	с. Новоселовское . . .	1	612.316	33.324	49	2.666	8.195	8.355	16.550	58	12,5	4,1	2,0
9	9. Сагайская . . .	с. Сагайское . . .	3	585.559	51.591	26	2.129	6.625	6.439	13.064	231	24,2	7,8	3,9
0	10. Тесинская . . .	с. Тесинское . . .	2	289.217	63.391	29	2.588	9.009	8.623	17.632	115	24,5	7,0	3,6
1	11. Шушенская . . .	с. Шушенское . . .	3	546.406	133.757	31	3.381	7.999	7.653	15.652	—	39,5	16,7	8,5
Итого въ округъ . . .				8.090.282	1.614.415	574	23.200	71.149	66.448	137.597	761	37,2 ²⁾	11,9 ²⁾	5,9 ²⁾
36. Туруханское приставство. { Суши—1.609.824,2 □ версть=33.263,31 □ миль=167.690.021 десятинъ; значит. вн. водъ— 12.180,0 □ » = 251,84 □ » = 1.268.750 » итого—1.622.004,2 □ » =33.515,15 □ » = 168.958.771 » На □ версту суши приходится 0,005 сельскихъ жителей обоего пола.														
2	1. Верхне-Инбатскій участокъ . . .	с. Верхне-Инбатское . . .	—	—	—	29	—	—	—	—	—	—	—	—
3	2. Дудинскій участокъ . . .	с. Дудинское . . .	—	—	—	99	—	—	—	—	—	—	—	—
4	3. Тазовскій участокъ . . .	с. Тазовское . . .	—	—	—	20	—	—	—	—	—	—	—	—
							148	4.982	4.299	9.281	—	—	—	—
6. Усинскій округъ. { Суши—19.712,7 □ версть=396,16 □ миль=2.053.506 десятинъ; На □ версту суши приходится 0,1 сельскихъ жителей обоего пола.														
5	Усинское отд. сел. об.	с. Верхне-Усинское . . .	—	1.997.153	12.263	2	151	968	623	1.591	—	81,2	12,7	7,7
Всего по губернии . . .				4.787.982	1.424	61.290	226.263	192.856	419.119	5.724	30,2 ³⁾	8,2 ³⁾	4,5 ³⁾	

¹⁾ По двумъ инородческимъ вѣдомствамъ Минусинскаго округа взяты числа хозяйствъ за неизмѣнимъ свѣдѣній о числѣ дворовъ.

²⁾ За исключеніемъ двухъ инородческихъ вѣдомствъ.

³⁾ За исключеніемъ четырехъ инородческихъ вѣдомствъ Ачинскаго и Минусинскаго округовъ и Туруханскаго приставства.

⁴⁾ За исключеніемъ Туруханскаго приставства.

НАСЕЛЕННЫЯ МѢСТА.

III. ЕНИСЕЙСКАЯ ГУБЕРНІЯ.

НАСЧЕТЫ М. БОТА

М. ЕНЦЕВЫЙ ЛАБЕЛИН

Красноярскій округъ.

№№ по порядку.	Названія волостей и населенныхъ мѣстъ.	Количество земли въ пользованіи селеній и волостей.	Число				Число наличныхъ душъ.			Приходится земли въ десятинахъ.		
			д в о р о в ь .			Хоз- яйствъ.	Мужчинъ.	Женщинъ.	Обоего пола.	На 1 крест- янск. дворъ.	На 1 душу мужск. пола.	На 1 душу обоего пола.
			Крестья- нскихъ.	Некрест- янскихъ.	Итого.							
1	2	3	4	5	6	7	8	9	10	11	12	13
	1. КРАСНОЯРСКІЙ ОКРУГЪ.											
1	Красноярскъ , губер- нскій городъ, при рѣкѣ Ени- сеѣ и рч. Качѣ; отъ С.-Пе- тербурга въ 4.810 вер- стахъ. Церквей и молит- венныхъ зданій 18, приютъ для арестанскихъ дѣтей, больница и лечебница, домъ душевнобольныхъ, учеб- ныхъ заведеній 16, благо- творительныхъ обществъ 5, общества драматическа- го искусства и любителей музыки и литературы, му- зей, библіотека и город- ской театр, заводовъ 38.	1.716	—	—	—	—	10.618	6 565	17.183	—	—	—
	1. Вознесенская.											
2	Базаиха, с.	—	122	—	122	129	334	328	662	—	—	—
3	Бархатова, д.	с	з	№	31	84	209	186	395	—	—	—
4	Березовское, с.	—	127	24	151	118	181	205	386	—	—	—
5	Безрукова (Каракуша), д.	с	з	№	26	20	44	43	87	—	—	—
6	Богомолова, з.	с	з	№	10	19	37	20	57	—	—	—
7	Вознесенское (Батой), с., вол. пр.	—	195	46	241	267	535	534	1.069	—	—	—
8	Верхне-Есауловка (Карым- ское) д.	—	—	—	—	45	106	125	231	—	—	—
9	Ермолаевка, д.	с	з	№	27	10	17	23	40	—	—	—
10	Злобина 1-я, д.	—	61	3	64	71	182	228	410	—	—	—
11	Злобина 2-я (Красная гор- ка), д.	—	—	—	—	24	53	48	101	—	—	—
12	Зыкова, д.	с	з	№	24	32	72	71	143	—	—	—
13	Карлова, д.	—	—	—	—	28	74	68	142	—	—	—
14	Каменка (Бедряшнина), д.	с	з	№	26	15	29	27	56	—	—	—
15	Киндякова, д.	—	75	16	91	109	249	268	517	—	—	—
16	Кожевника, д.	с	з	№	10	22	54	59	113	—	—	—
17	Кузнецова, з.	—	39	9	48	24	68	65	133	—	—	—
18	Кулакова, д.	с	з	№	24	34	72	75	147	—	—	—
19	Кускунское, с.	—	225	22	247	330	667	644	1.311	—	—	—
20	Ладейское, с.	—	101	45	146	175	398	385	783	—	—	—
21	Лопатина, д.	—	38	18	56	85	207	194	401	—	—	—
22	Лукина (Домово), з.	с	з	№	17	27	88	78	166	—	—	—
23	Маганское, с.	—	69	22	91	174	475	344	819	—	—	—
24	Пузырева, д.	—	148	5	153	59	134	117	251	—	—	—
25	Ниж.-Есауловка (Камарга), д.	с	з	№	28	21	52	40	92	—	—	—
26	Свищевское, с.	—	69	22	91	96	259	230	489	—	—	—
27	Терентьева (Терехина), д.	—	100	11	111	122	254	203	457	—	—	—
28	Тертежская, д.	—	203	53	256	213	507	447	954	—	—	—
29	Тиньгина, д.	с	з	№	28	19	40	49	89	—	—	—

Красноярскій округъ.

№ по порядку,	Названія волостей и населенныхъ мѣстъ.	Количество земли въ пользованіи селеній и волостей.	Число				Число наличныхъ душъ.			Приходится земли въ десятинахъ.		
			д в о р о в ь .			Хозяи́ствъ.	Мужчинъ.	Женщинъ.	Обоего пола.	На 1 крестъ- янк. дворъ.	На 1 душу мужск. пола.	На 1 душу обоего пола.
			Крестьян- скихъ.	Некрестьян- скихъ.	Итого.							
1	2	3	4	5	6	7	8	9	10	11	12	13
30	Торгашинское, с.	—	120	20	140	183	406	386	792	—	—	—
31	Усть-Батойск. (Челнокова), д.	—	164	2	193	120	281	271	552	—	—	—
32	Чанчиковъ, ст.	с	з	№	21	11	33	26	59	—	—	—
33	Шало, с.	—	185	37	222	247	724	651	1.375	—	—	—
34	Шумкова, д.	с	з	№	4	76	197	165	362	—	—	—
35	Юдина, д.	с	з	№	27	37	97	82	179	—	—	—
	Итого . . .	27.000	2.041	382	2.423	3.046	7.135	6.685	13.820	13,2	3,8	2,0
	Кромъ того 6 населенныхъ пунктовъ менѣе 5 дворовъ въ каждомъ.											
	2. Еловская.											
36	Айтатъ, д.	3.868	63	18	81	93	387	225	612	61,4	10,0	6,3
37	Бузунова, д.	302	26	5	31	50	90	70	160	11,6	3,4	1,9
38	Бартатъ, д.	336	93	40	133	170	397	297	694	3,6	0,8	0,5
39	Больше-Кантатская, д.	1.118	33	14	47	64	124	108	232	33,9	9,0	4,8
40	Больше-Муртинское, с.	1.655	85	25	110	217	418	300	718	19,4	4,0	2,3
41	Верхобродова, д.	600	45	10	55	71	191	107	298	13,3	3,1	2,0
42	Дубровинская, д.	772	81	14	95	114	586	312	898	9,5	1,3	0,9
43	Еловское, с., вол. прав.	1.720	112	96	208	320	951	519	1.470	15,4	1,8	1,2
44	Казанцева 2-я, д.	185	—	1	1	1	2	2	4	185,0	92,5	46,3
45	Комарова, д.	1.249	34	12	46	58	179	149	328	36,7	7,0	3,8
46	Малый Кантатъ, д.	3.500	71	32	103	158	542	303	845	49,3	6,5	4,1
47	Малая Мурта, д.	477	23	14	37	14	152	117	269	20,8	3,1	1,8
48	Межева, д.	1.500	90	40	130	184	484	285	769	16,7	3,1	2,0
49	Мингуль, д.	353	25	9	34	48	92	94	186	14,1	3,8	1,9
50	Пакуль, д.	419	20	10	30	52	84	67	151	20,9	5,0	2,8
51	Пермская, д.	300	18	10	28	30	63	42	105	16,8	4,8	2,9
52	Педъемное, с.	1.915	68	23	91	125	217	173	390	28,2	8,8	4,9
53	Предивенская, д.	600	13	2	15	15	165	72	237	46,2	3,6	2,5
54	Силна, д.	463	43	7	50	69	156	102	258	10,8	3,0	1,8
55	Симонова, д.	582	13	5	18	29	60	41	101	44,8	9,7	5,8
56	Солдатова, д.	332	32	4	36	54	115	93	208	10,4	2,9	1,6
57	Тигина, д.	700	35	20	55	73	199	109	308	20,0	3,5	2,3
58	Шестакова, д.	315	21	10	31	38	80	58	138	15,0	3,9	2,3
59	Юксѣево, с.	783	49	26	75	109	294	195	489	15,9	2,7	1,6
	Итого . . .	24.044	1.093	447	1.540	2.153	6.028	3.840	9.868	22,0	4,0	2,5
	Кромъ того одна заимка менѣе 5 дворовъ.											
	3. Заледѣвская.											
60	Арейское, с.	540	46	38	84	127	264	183	447	11,7	2,0	1,2
61	Бирюса, д.	1.110	32	8	40	51	125	108	233	34,7	8,9	4,8
62	Бугачева (Стар. Заледѣва), д.	911	135	1	136	155	397	302	699	6,8	2,3	1,3
63	Дрокна, ст.	536	96	5	101	115	359	239	598	5,6	1,5	0,9
64	Елова, д.	1.665	54	5	59	86	161	171	332	30,8	10,3	5,0
65	Емельянова, д.	1.760	186	28	214	398	778	593	1.371	9,5	2,3	1,3
66	Заледѣва, д., вол. прав.	1.240	107	72	179	244	622	481	1.103	11,6	2,0	2,6
67	Замятна, д.	367	37	3	40	46	69	80	149	9,9	5,3	2,5
68	Знаменскій (Коноваловскій фаансовый), зав.	—	—	—	—	30	38	17	55	—	—	—

Красноярскій округъ.

№№ по порядку.	Названія волостей и населенныхъ мѣстъ.	Количество земли въ пользованіи селеній и волостей.	Ч и с л о				Число наличныхъ душъ.			Приходится земли въ десятинахъ.		
			д в о р о в ь.			Хозяйствъ.	Мужчинъ.	Женщинъ.	Обоего пола.	На 1 крестъ- янкъ, дворъ.	На 1 душу мужск. пола.	На 1 душу обоего пола.
			Крестьян- скихъ.	Некрестъ- янскихъ.	Итого.							
1	2	3	4	5	6	7	8	9	10	11	12	13
69	Ибрюль, д.	400	40	8	48	71	650	278	928	10,0	0,6	0,4
70	Кардачинское, с.	899	88	2	90	114	232	181	413	10,2	3,9	2,2
71	Кругая, д.	1.050	56	8	64	88	293	154	447	14,4	3,2	2,0
72	Малый Кемчугъ, д.	575	83	14	97	133	318	206	524	6,9	1,8	1,1
73	Минино (Елань), с.	816	99	4	103	121	317	273	590	8,2	2,6	1,4
74	Овсянка, д.	814	59	8	67	91	185	135	320	13,8	4,4	2,6
75	Попова, д.	—	—	—	—	35	77	77	154	—	—	—
76	Солонцы, д.	239	28	1	29	39	85	78	163	8,5	2,8	1,5
77	Старцева, д.	1.280	34	2	36	39	80	65	145	37,6	16,0	8,8
78	Сухая, д.	съ № 71	17	6	23	43	40	51	91	съ №	71	71
79	Творогова, д.	250	16	—	16	26	179	61	240	5,2	1,4	1,0
80	Установа, д.	425	61	13	74	79	211	163	374	6,9	2,0	1,1
81	Шуваева, д.	558	103	3	106	77	263	202	465	5,4	2,1	1,2
	Итого	15.435	1.377	229	1.606	2.208	5 743	4 098	9.841	11,2	2,7	1,6
	4. Нахвальская.											
82	Абакшина, д.	3.580	64	11	75	104	339	246	585	55,1	10,6	6,1
83	Больше-Бузимская, д.	1.920	35	3	38	44	223	134	357	54,6	8,6	5,4
84	Кекуры, с., съ пос. Карна- уково	4.292	104	23	127	190	543	383	926	41,3	7,9	4,6
85	Малонахвальская, д.	1.752	64	15	79	95	425	249	674	27,4	4,1	2,6
86	Нахвальское, с., вол. прав.	5.115	193	29	222	335	971	639	1.610	26,5	5,3	3,2
87	Павлова, д.	1.761	93	27	120	165	539	360	899	18,9	3,3	2,0
88	Таксина, д.	1.839	63	17	80	138	306	262	568	29,2	6,0	3,2
	Итого	20.259	616	125	741	1.071	3.346	2.273	5.619	32,9	6,1	3,6
	Кромъ того одна заимка менше 5 дворовъ.											
	5. Погорѣльская.											
89	Бодагова, д.	съ № 95	42	6	48	49	177	103	280	съ №	95	95
90	Глядень, с.	12.829	130	40	170	235	751	529	1.280	98,7	17,1	10,0
91	Иркутское, с.	6.728	89	8	97	110	376	172	548	75,6	17,9	12,3
92	Миндерлинское, с.	11.213	118	18	136	187	620	414	1.034	95,0	18,1	10,8
93	Николаевская, д.	1.813	48	11	59	53	225	142	367	37,7	8,1	5,0
94	Погорѣльское, с., вол. пр.	11.234	128	42	170	245	788	445	1.233	87,8	14,3	9,1
95	Суханова, д.	26.169	52	20	72	96	352	194	546	113,7	22,6	14,1
96	Талая, д.	5.720	78	31	109	150	485	287	772	73,3	11,8	7,4
97	Таксина, д.	съ № 95	59	2	61	91	267	172	439	съ №	95	95
98	Татарская, д.	17.678	50	8	58	88	225	116	341	съ №	95	95
99	Устюгъ, с.	17.678	152	30	182	345	879	570	1.449	116,1	20,1	12,2
100	Шипулина, д.	съ № 95	27	5	32	38	138	107	245	съ №	95	95
101	Шошкина, д.	8.135	80	29	109	114	345	201	546	101,7	23,6	14,9
	Итого	101.519	1.053	250	1.303	1.801	5.628	3.452	9.080	96,4	18,0	11,2
	6. Сухобузимская.											
102	Атамановское, с.	9.100	164	6	170	224	644	471	1.115	55,5	14,1	8,2
103	Большой-Балчугъ, с.	6.045	78	6	84	114	365	298	663	77,5	16,6	9,1
104	Воробина, д.	6.840	120	23	143	182	506	352	858	57,0	13,5	8,0

Ачинскій округъ.

№№ по порядку.	Названія волостей и населенныхъ мѣстъ.	Количество земли въ пользованіи селеній и волостей.	Ч и с л о				Число наличныхъ душъ.			Приходится земли въ десятинахъ.		
			д в о р о в ь .			Хозяйствъ.	Мужчинъ.	Женщинъ.	Обоего пола.	На 1 крестъ- янокъ. дворъ.	На 1 душу мужск. пола.	На 1 душу обоего пола.
			Крестьян- скихъ.	Некресть- янскихъ.	Итого.							
1	2	3	4	5	6	7	8	9	10	11	12	13
105	Высотина, д.	5.200	100	4	104	127	393	281	674	52,0	13,2	7,7
106	Ишимская, д.	4.169	43	3	46	63	145	128	273	96,9	29,1	15,3
107	Ковригина, д.	6.140	91	9	100	127	492	400	892	67,5	12,5	6,1
108	Косонова (Саватина), з.	—	—	—	—	28	51	43	94	—	—	—
109	Малый Балчугъ, д.	270	30	3	33	50	163	134	297	9,0	1,7	0,9
110	Подсоночное, с.	14.745	130	15	145	183	670	594	1.264	111,9	22,0	11,7
111	Сухобузимское, с., вол. пр.	8.560	222	22	244	395	742	644	1.386	38,6	11,5	6,2
112	Съдельниково, с.	7.600	160	14	174	232	683	447	1.130	47,5	11,1	6,7
113	Толстомысская, д.	5.700	89	4	93	131	415	369	784	68,7	13,7	7,3
114	Хлоптунова, д.	8.300	110	20	130	156	475	368	843	75,5	17,5	9,9
115	Шилинское, с.	11.650	236	19	255	326	780	664	1.444	49,3	15,0	8,1
	Итого	94 319	1.573	148	1.721	2.338	6 524	5.193	11.717	60,0	14,4	8,1
	Кромъ того одна заимка менѣе 5 дворовъ.											
	7. Частоостров- ская.											
116	Барабановское, с.	1.893	70	34	104	140	287	262	549	27,0	6,6	3,4
117	Горская, д.	—	—	—	—	12	22	19	41	—	—	—
118	Додонова, д.	814	37	11	48	68	129	122	251	22,0	6,3	3,2
119	Есаулово, с.	3.123	148	39	187	256	478	484	962	21,1	6,5	3,2
120	Карымская, д.	1.214	54	14	68	92	224	208	432	22,5	5,4	2,8
121	Коркино, с.	1.568	83	20	103	131	295	271	566	18,7	5,3	2,8
122	Кубекова, д.	1.694	81	8	89	99	267	255	522	20,9	6,3	3,2
123	Куваршино, д.	2.826	115	72	187	264	589	548	1.137	24,5	4,8	2,4
124	Песчанка, д.	905	67	16	83	111	205	176	381	13,5	4,5	2,4
125	Серебрякова, д.	1.108	35	—	35	59	135	118	253	31,6	8,2	4,4
126	Стрѣшневая, д.	1.164	48	11	59	81	161	159	320	24,3	7,2	3,6
127	Тетерина, д.	978	44	8	52	66	153	126	279	22,2	6,4	3,5
128	Худоногова, д.	1.369	51	2	53	72	281	197	478	26,8	4,9	2,9
129	Частоостровское, с., вол. пр.	3.080	124	59	183	294	758	585	1.343	24,8	4,1	2,3
130	Шиверская, д.	2.133	119	36	158	197	603	483	1.086	17,9	3,5	2,0
	Итого	23.869	1.076	333	1.409	1.942	4 587	4.013	8.600	22,2	5,2	2,8
	Итого по округу. { въ селеніяхъ	306.445	8.829	1.914	10.743	14.559	38 991	29.554	68.545	34,7	7,9	4,5
	{ съ городомъ	308.161	—	—	—	—	49.609	36.119	85.728	—	—	—
	2. АЧИНСКІИ ОКРУГЪ.											
131	Ачинскъ , окружной городъ при р. Чулымѣ, ррч. Ачинскъ и Тептяткѣ; отъ г. Красноярска въ 167 верстахъ. Церквей 4, больница, тюрьма, учебныхъ заведеній 3, заводовъ 9	3.942	—	—	—	—	2.969	2.313	5.282	—	—	—

Ачинскій округъ.

№ по порядку.	Названія волостей и населенныхъ мѣстъ.	Количество земли въ пользованіи селеній и волостей.	Число				Число наличныхъ душъ.			Приходится земли въ десятинахъ.		
			д в о р о в ь .			Хозяйствъ.	Мужчинъ.	Женщинъ.	Обоего пола.	На 1 крестъ- янецъ дворянъ.	На 1 душу мужск. пола.	На 1 душу обоего пола.
			Крестьян- скихъ.	Некрестьян- скихъ.	Итого.							
1	2	3	4	5	6	7	8	9	10	11	12	13
1. Балахтинская.												
132	Атаманова, д.	—	64	12	76	102	275	267	542	—	—	—
133	Балахта, с., вол. пр.	—	373	55	428	650	1.566	1.364	2.930	—	—	—
134	Безъязыково (Тумнино), с.	—	126	11	137	78	418	438	856	—	—	—
135	Большіе Сыры, с.	—	54	11	65	76	336	320	656	—	—	—
136	Больше-Лопатинская, д.	—	47	7	54	48	266	262	528	—	—	—
137	Вълюярское, с.	—	128	7	135	119	495	486	981	—	—	—
138	Даурское, с.	—	136	26	162	179	622	584	1.206	—	—	—
139	Дербинское, с.	—	58	3	61	38	202	199	401	—	—	—
140	Дорошкѣва, д.	—	29	3	32	21	105	97	202	—	—	—
141	Езагашъ, д.	—	28	12	40	63	196	102	298	—	—	—
142	Еловское, с.	—	171	32	203	231	689	599	1.288	—	—	—
143	Ермолаева, д.	—	45	3	48	54	219	259	478	—	—	—
144	Игрышина, д.	—	84	5	89	102	321	304	625	—	—	—
145	Ильтиговская (Усть-Камыш- та) д.	—	30	4	34	39	299	240	539	—	—	—
146	Ключевская, д.	—	23	2	25	30	119	109	228	—	—	—
147	Кожанова, д.	—	24	3	27	50	167	111	278	—	—	—
148	Крюкова, д.	—	63	10	73	93	399	376	775	—	—	—
149	Курбатовское, с.	—	167	24	191	254	663	645	1.308	—	—	—
150	Кыжаръ, с.	—	7	1	8	11	30	23	53	—	—	—
151	Леонидовскій зав. Юдина,	—	—	—	—	38	63	62	125	—	—	—
152	Мало-Лопатинская (Ямка), д.	—	52	3	55	69	272	279	551	—	—	—
153	Мало-Тумнинская, д.	—	31	4	35	53	185	152	337	—	—	—
154	Малые Сыры, д.	—	66	9	75	93	339	320	659	—	—	—
155	Марьясова, д.	—	45	2	47	63	236	220	456	—	—	—
156	Мосина, д.	—	60	7	67	92	361	311	672	—	—	—
157	Огурская, д.	—	83	8	91	135	352	291	643	—	—	—
158	Ошарова, д.	—	10	1	11	14	79	69	148	—	—	—
159	Парилова, д.	—	43	4	47	59	288	257	545	—	—	—
160	Парнова, д.	—	75	7	82	94	268	266	534	—	—	—
161	Петропавловское (Рыбалка), с.	—	114	36	150	197	455	431	886	—	—	—
162	Покровская (Мальташъ), д.	—	10	31	41	59	151	136	287	—	—	—
163	Потапова, д.	—	20	7	27	35	75	35	110	—	—	—
164	Притчина, д.	—	12	3	15	5	60	55	115	—	—	—
165	Сидоровскій вин. зав. Поля- кова.	—	—	—	—	53	98	84	182	—	—	—
166	Сургутская, д.	—	51	14	65	57	265	240	505	—	—	—
167	Таловская, д.	—	38	4	42	51	277	232	509	—	—	—
168	Тойлукъ, д.	—	57	7	64	84	228	242	470	—	—	—
169	Трясучая, д.	—	62	8	70	74	255	213	468	—	—	—
170	Тукайская, д.	—	90	3	93	102	347	332	679	—	—	—
171	Тюльковское, с.	—	93	30	123	154	445	426	871	—	—	—
172	Усть-Дербина, д.	—	15	2	17	25	62	64	126	—	—	—
173	Усть-Погромная, д.	—	40	4	44	50	208	204	412	—	—	—
174	Федосова, д.	—	40	3	43	47	238	231	469	—	—	—
	Итого . . .	72.000	2.764	428	3.192	3.941	12.994	11.937	24.931	26,0	5,5	2,9
	Кромъ того одна заимка	менше 5 дворовъ.										
2. Больше-Улуй- ская.												
175	Александровка, д.	—	27	3	30	35	115	110	225	—	—	—
176	Арефьева, д.	—	40	4	44	57	184	192	376	—	—	—

Ачинскій округъ.

№№ по порядку.	Названія волостей и населенныхъ мѣстъ.	Количество земли въ пользованіи селеній и волостей.	Число				Число наличныхъ душъ.			Приходится земля въ десятинахъ.		
			д в о р о в ь .			Хозяиствъ.	Мужчинъ.	Женщинъ.	Обоего пола.	На 1 крестъ- янк. дворъ.	На 1 душу мужск. пола.	На 1 душу обоего пола.
			Крестьян- скихъ.	Некресть- скихъ.	Итого.							
1	2	3	4	5	6	7	8	9	10	11	12	13
177	Березова, д.	—	37	10	47	54	136	114	250	—	—	—
178	Бирюлюсь, с.	—	44	18	62	52	168	170	338	—	—	—
179	Больше-Улуйское, с., воз. пр.	—	107	13	120	151	367	317	684	—	—	—
180	Блова, д.	—	37	7	44	59	164	157	321	—	—	—
181	Кочетатъ, выс.	—	12	2	14	15	50	50	100	—	—	—
182	Красново, с.	—	67	31	98	117	293	285	578	—	—	—
183	Кумырь, д.	—	32	8	40	51	117	113	230	—	—	—
184	Нагорная, д.	—	72	14	86	110	281	275	556	—	—	—
185	Новоселовское, с.	—	29	18	47	64	110	102	212	—	—	—
186	Секретарка, д.	—	27	3	30	37	88	72	160	—	—	—
187	Симонова, д.	—	67	7	74	61	228	229	457	—	—	—
188	Соснова, д.	—	28	1	29	41	125	102	227	—	—	—
189	Сучкова, д.	—	60	7	67	76	202	189	391	—	—	—
190	Чепышева, д.	—	13	2	15	16	56	57	113	—	—	—
191	Шуточкина, д.	—	6	1	7	10	20	17	37	—	—	—
	Итого	20.150	705	149	854	1.006	2.704	2.551	5.255	28,6	7,5	3,8
3. Кизильское въ- домство.												
192	Агаскыръ, ул.	—	22	—	22	55	61	39	100	—	—	—
193	Ахъ-Хайя, ул.	—	—	—	—	17	52	40	92	—	—	—
194	Баятскій, ул.	—	6	—	6	6	18	16	34	—	—	—
195	Балахчинскій, ул.	—	—	—	—	20	44	41	85	—	—	—
196	Балыхчинъ, ул.	—	16	—	16	16	36	31	67	—	—	—
197	Батанаконскій, ул.	—	10	—	10	10	20	22	42	—	—	—
198	Божье-Озерское, с.	—	78	2	80	78	213	208	421	—	—	—
199	Больше-Ошкольскій, ул.	—	42	—	42	59	101	117	218	—	—	—
200	Больше-Тойдоновъ, ул.	—	14	—	14	14	38	22	60	—	—	—
201	Верхне-Саралинскій, ул.	—	—	—	—	33	83	75	158	—	—	—
202	Григорьевскій, ул.	—	10	—	10	10	23	34	57	—	—	—
203	Итменевъ, ул.	—	6	—	6	6	18	16	34	—	—	—
204	Юескій, ул.	—	7	—	7	7	13	16	29	—	—	—
205	Кадатскій, ул.	—	10	—	10	10	20	26	46	—	—	—
206	Кагоевъ (Барбиковъ), ул.	—	6	—	6	6	23	17	40	—	—	—
207	Качаевъ, ул.	—	17	—	17	17	48	38	86	—	—	—
208	Ключенскій (Качаевскій), ул.	—	—	—	—	36	111	140	251	—	—	—
209	Косоложинскій, ул.	—	25	—	25	47	76	51	127	—	—	—
210	Косонгольскій, ул.	—	8	—	8	8	26	24	50	—	—	—
211	Костинскій, ул.	—	17	1	18	18	59	48	107	—	—	—
212	Маклаковскій, ул.	—	4	—	4	4	7	9	16	—	—	—
213	Мало-Озерскій, ул.	—	25	—	25	25	50	54	104	—	—	—
214	Мало-Ошкольскій, ул.	—	8	—	8	8	21	15	36	—	—	—
215	Мало-Тойдоновъ, ул.	—	14	—	14	14	28	26	54	—	—	—
216	Можарскій, ул.	—	70	—	70	72	160	136	296	—	—	—
217	Нижне-Саралинскій, ул.	—	42	—	42	28	112	108	220	—	—	—
218	Парнинскій, ул.	—	4	—	4	4	15	11	26	—	—	—
219	Печищенскій, ул.	—	6	—	6	6	18	20	38	—	—	—
220	Покровское (Чебаки), с.	—	98	11	109	148	208	209	417	—	—	—
221	Подколдинскій, ул.	—	16	—	16	16	52	44	96	—	—	—
222	Половинскій, ул.	—	13	—	13	13	34	32	66	—	—	—
223	Сектинскій, ул.	—	18	—	18	18	42	36	78	—	—	—
224	Сертачульскій, ул.	—	22	—	23	23	56	43	99	—	—	—
225	Сулековъ, ул.	—	15	—	15	15	48	41	89	—	—	—

Ачинскій округъ.

№№ по порядку.	Названія волостей и населенныхъ мѣсть.	Количество земли въ пользованіи еселеній и волостей	Число				Число наличныхъ душъ.			Приходится земли въ десятинахъ.		
			д в о р о в ь .			Хозяйствъ.	Мужчинъ.	Женщинъ.	Обоего пола.	На 1 крестъ- янк. дворъ.	На 1 душу мужск. пола.	На 1 душу обоего пола.
			Крестьян- скихъ.	Некрестъ- янскихъ.	Итого.							
1	2	3	4	5	6	7	8	9	10	11	12	13
226	Сушенскій, ул.	—	11	—	11	11	34	31	65	—	—	—
227	Старо-Урюйскій, ул.	—	12	—	12	13	56	46	102	—	—	—
228	Талькинскій, ул.	—	28	—	28	28	51	69	120	—	—	—
229	Торча, ул.	—	19	—	19	12	61	69	130	—	—	—
230	Урака, ул.	—	42	1	43	71	110	90	200	—	—	—
231	Усть-Шарнинскій ул.	—	36	—	36	63	118	84	202	—	—	—
232	Черемшанскій, ул.	—	14	—	14	16	38	36	74	—	—	—
233	Черно-Озерскій, ул.	—	17	—	17	17	45	39	84	—	—	—
234	Шарыповскій, ул.	—	7	—	7	7	15	14	29	—	—	—
235	Янгуловъ, ул.	—	21	—	21	24	57	59	116	—	—	—
	Итого . . .	1.052.194	857	15	872	1.129	2.519	2.342	4.861	—	—	—
	Кромъ того 1 улусъ менѣе 5 дворовъ.											
	4. Мелецкое вѣдомство.											
236	Айдашинскій, ул.	—	27	—	27	20	71	73	144	—	—	—
237	Амачеевъ, ул.	—	7	—	7	12	18	16	34	—	—	—
238	Байдуковскій, ул.	—	5	—	5	5	9	9	18	—	—	—
239	Бирюлюскій ул.	—	11	—	11	13	20	18	38	—	—	—
240	Верхне-Улуйскій, ул.	—	6	—	6	6	13	13	26	—	—	—
241	Еланскій, ул.	—	5	—	5	18	16	16	32	—	—	—
242	Елдовскій, ул.	—	6	—	6	5	18	16	34	—	—	—
243	Кильчеховъ, ул.	—	7	—	7	5	15	13	28	—	—	—
244	Костинъ, ул.	—	7	—	7	6	13	15	28	—	—	—
245	Кульбеневаскій, ул.	—	4	—	4	8	9	8	17	—	—	—
246	Кумырскій, ул.	—	23	—	23	25	57	58	115	—	—	—
247	Мелецкій ул.	—	10	—	10	8	28	26	54	—	—	—
248	Назаровскій, ул.	—	16	—	16	18	38	42	80	—	—	—
249	Подкаменскій, ул.	—	31	—	31	28	104	96	200	—	—	—
250	Проточенскій, ул.	—	9	—	9	7	17	17	34	—	—	—
251	Старо-Тюляжинскій, ул.	—	12	—	12	11	25	21	46	—	—	—
252	Усть-Кемчугскій, ул.	—	31	—	31	30	100	98	198	—	—	—
253	Шутайскій, ул.	—	15	—	15	17	63	59	122	—	—	—
254	Щелевскій, ул.	—	15	—	15	16	46	44	90	—	—	—
	Итого . . .	1.135.076	247	—	247	258	680	658	1.338	—	—	—
	Кромъ того 3 улуса менѣе 5 дворовъ въ каждомъ.											
	5. Назаровская.											
255	Алтатъ, с.	—	164	80	244	305	650	561	1.211	—	—	—
256	Антропова (Пердова), д.	—	98	12	110	138	208	201	409	—	—	—
257	Балахтонъ, с.	—	89	10	99	118	295	291	586	—	—	—
258	Березовское (Климово), с.	—	137	12	149	172	406	424	830	—	—	—
259	Большой Сережъ, с.	—	218	28	246	244	619	532	1.151	—	—	—
260	Барсукъ, д.	—	39	2	41	45	116	122	238	—	—	—
261	Гуркова, д.	—	62	7	69	89	188	190	378	—	—	—
262	Дорохова, д.	—	107	40	147	184	432	415	847	—	—	—
263	Ердыкова, д.	—	96	11	107	124	287	263	550	—	—	—
264	Ершова, д.	—	66	5	71	76	183	177	360	—	—	—
265	Жгутова, д.	—	48	1	48	53	150	141	291	—	—	—

Ачинскій округъ.

№№ по порядку.	Названія волостей и населенныхъ мѣстъ.	Количество земли въ пользованиі селеній и волостей.	Ч и с л о				Число наличныхъ душъ.			Приходится земли въ десятинахъ.		
			д в о р о в ь .			Хозяйствъ.	Мужчинъ.	Женщинъ.	Обоего пола.	На 1 крестъ- янской дворъ.	На 1 душу мужск. пола.	На 1 душу ообего пола.
			Крестъя- скихъ.	Некрестъ- янскихъ.	Итого.							
1	2	3	4	5	6	7	8	9	10	11	12	13
266	Ильинское (Пеньки), с. . . .	—	106	18	124	152	380	320	700	—	—	—
267	Казанцева, д. (Ново-Троицкй пос.)	—	35	—	35	—	105	90	195	—	—	—
268	Каргалинская, д.	—	69	—	69	69	98	104	202	—	—	—
269	Кольцевское, с.	—	122	34	156	201	469	441	910	—	—	—
270	Мамо-Улуйское, с.	—	108	50	158	181	432	421	853	—	—	—
271	Малый Серезъ, д.	—	с 2	№ 259	58	156	160	316	—	—	—	—
272	Назаровское, с., вол. пр. . . .	—	216	65	281	408	860	780	1.640	—	—	—
273	Николаевское (Медвѣдское), с.	—	190	18	208	252	580	575	1.155	—	—	—
274	Ново-Алтатская (Лагунова), д.	—	57	1	58	68	146	130	276	—	—	—
275	Павлова (Окатка), д.	—	112	38	150	211	340	327	667	—	—	—
276	Подсосное, с.	—	216	10	226	284	774	706	1.480	—	—	—
277	Рыбная, д.	—	61	—	61	77	214	212	426	—	—	—
278	Селеткова, д.	—	83	3	86	103	241	252	493	—	—	—
279	Сереульская, д.	—	33	5	38	31	128	115	253	—	—	—
280	Споробогатова, д.	—	73	3	76	81	241	229	470	—	—	—
281	Скрипачи, с.	—	164	32	196	211	433	428	861	—	—	—
282	Сохопта, д.	—	135	25	160	157	474	472	946	—	—	—
283	Сютякъ, д.	—	57	6	63	59	162	171	333	—	—	—
284	Тойлукъ, д.	—	32	3	35	40	107	86	193	—	—	—
285	Усть-Березовка (Голопупов- ка), д.	—	31	4	35	47	134	102	236	—	—	—
286	Чердынская, д.	—	41	17	58	68	198	163	361	—	—	—
287	Шадрина, д.	—	149	35	184	208	701	683	1.384	—	—	—
288	Щербакова, д.	—	59	8	67	65	148	154	302	—	—	—
289	Ястребова, д.	—	31	4	35	43	128	130	258	—	—	—
	Итого	68.557	3.304	587	3.891	4.654	11.193	10.568	21.761	20,7	6,1	3,2
Кромъ того 2 заимки по 5 дворовъ въ ка ждой.												
6. Покровская.												
290	Больше-Кемчугское, с.	—	157	13	170	155	461	415	876	—	—	—
291	Бѣлоярское, с.	—	130	14	144	211	467	474	941	—	—	—
292	Глушкова, д.	—	11	1	12	16	39	29	68	—	—	—
293	Игинская, д.	—	48	3	51	54	157	131	288	—	—	—
294	Козулька, д.	—	56	4	60	94	239	198	437	—	—	—
295	Курбатова, д.	—	59	6	65	94	212	206	418	—	—	—
296	Мазульская, д.	—	107	8	115	152	385	366	751	—	—	—
297	Покровское, с., вол. пр. . . .	—	204	35	239	278	469	466	935	—	—	—
298	Преображенская, ст.	—	39	8	47	65	127	106	233	—	—	—
299	Чернорѣченское, с.	—	225	27	252	222	511	496	1.007	—	—	—
	Итого	22.350	1.036	119	1.155	1.341	3.067	2.887	5.954	21,6	7,3	3,8
Кромъ того 2 заимки менѣе 5 дворо въ въ каждой.												
7. Ужурская.												
300	Андропова, д.	—	115	1	116	66	300	230	530	—	—	—
301	Батъ, д.	—	11	4	15	29	50	22	72	—	—	—
302	Больше-Имышенская, д. . . .	—	111	3	115	89	335	235	570	—	—	—
303	Изыкчуль, д.	—	102	3	105	82	325	240	565	—	—	—

Енисейскій округъ.

№№ по порядку.	Названія волостей и населенныхъ мѣстъ.	Количество земли въ пользованіи селеній и волостей.	Ч и с л о				Число наличныхъ душъ.			Приходится земли въ десятинахъ.		
			д в о р о в ь.			Хозяйствъ.	Мужчинъ.	Женщинъ.	Обоего пола.	На 1 крест- янск. дворъ.	На 1 душу мужск. пола.	На 1 душу обоего пола.
			Крестьян- скихъ.	Некресть- янскихъ.	Итого.							
1	2	3	4	5	6	7	8	9	10	11	12	13
304	Блючи (Вятка) д.	—	52	2	54	45	117	64	181	—	—	—
305	Копьева, д.	—	61	2	63	60	207	108	315	—	—	—
306	Корнилово (Вълошайкино), с.	—	160	5	165	157	543	416	959	—	—	—
307	Косогольская, д.	—	74	—	74	58	237	104	341	—	—	—
308	Кузурба, д.	—	200	8	208	165	558	490	1.048	—	—	—
309	Кулунъ, д.	—	77	2	79	73	293	192	485	—	—	—
310	Лакшина, д.	—	113	2	115	87	330	227	557	—	—	—
311	Мало-Имышенская, д.	—	120	—	120	151	363	211	574	—	—	—
312	Малый Сютникъ, д.	—	44	—	44	39	86	85	171	—	—	—
313	Марьясова, д.	—	109	6	115	52	372	168	540	—	—	—
314	Парилова, д.	—	33	1	34	28	108	86	194	—	—	—
315	Парнинская, д.	—	98	10	108	117	267	193	460	—	—	—
316	Сокса, д.	—	65	1	66	69	276	142	418	—	—	—
317	Солгонъ, с.	—	280	12	292	338	1.024	808	1.832	—	—	—
318	Тарханка, д.	—	203	6	209	219	658	490	1.148	—	—	—
319	Темринская, д.	—	89	7	96	105	189	135	324	—	—	—
320	Тургужанка, д.	—	85	3	88	65	243	155	398	—	—	—
321	Ужурское, с., вол. пр.	—	250	32	282	353	1.061	837	1.898	—	—	—
322	Усть - Изычуль (Марьясова на Серезь), д.	—	110	5	115	72	360	210	570	—	—	—
323	Яга, д.	—	184	4	188	231	406	376	782	—	—	—
	Итого	50.000	2.747	119	2.866	2.751	8.708	6.224	14.932	18,2	5,7	3,3
8. Шарыповская.												
324	Бережская (Побережка), д.	—	86	9	95	96	364	293	657	—	—	—
325	Дубинина, д.	—	50	—	50	60	150	117	267	—	—	—
326	Иванова, д.	—	76	8	84	94	337	284	621	—	—	—
327	Изындаева, д.	—	70	8	78	107	341	222	563	—	—	—
328	Кадать, д.	—	103	10	113	118	361	323	684	—	—	—
329	Никольское, с.	—	97	45	142	175	456	540	996	—	—	—
330	Ново-Курскій, пос.	—	27	—	27	63	111	114	225	—	—	—
331	Шарыповское, с., вол. пр.	—	166	41	207	281	683	552	1.235	—	—	—
332	Шушенская, д.	—	51	7	58	79	246	182	428	—	—	—
	Итого	23.000	726	128	854	1.073	3.049	2.627	5.676	31,7	7,5	4,1
	Итого по { въ селеніяхъ	2.443.357	12.386	1.545	13.931	16.153	44.914	39.794	84.708	20,7¹⁾	6,1¹⁾	3,3¹⁾
	округу. { съ городомъ	2.447.299	—	—	—	—	47.883	42.107	89.990	—	—	—
3. ЕНИСЕЙСКІЙ ОКРУГЪ СЪ ТУРУХАНСКИМЪ ПРИСТАВСТВОМЪ.												
333	Енисейскъ , окружной городъ, при р. Енисей; отъ Красноярска въ 331 вер- стѣ. Церквей и молитвен- ныхъ домовъ—14, учеб- ныхъ заведеній—7, музей театръ, метеорологическая, станція, фабрикъ и заво- довъ—27.	7.301	—	—	—	—	4.375	3.126	7.501	—	—	—

¹⁾ Безъ двухъ инородческихъ вѣдомствъ.

Енисейскій округъ.

№№ по порядку,	Названія волостей и населенныхъ мѣстъ.	Количество земли въ пользованіи селеній и волостей.	Ч и с л о				Число наличныхъ душъ.			Приходится земли въ десятинахъ.		
			д в о р о в ь .			Хозяи- ствъ.	Мужчинъ.	Женщинъ.	Обоего пола.	На 1 крест- анск. дворъ.	На 1 душу мужск. пола.	На 1 душу оного пола.
			Крестьян- скихъ.	Некресть- янскихъ.	Итогъ.							
1	2	3	4	5	6	7	8	9	10	11	12	13
334	Туруханскъ , заштат- ный городъ, расположенъ близъ лѣваго берега р. Ту- рухана въ 8 верстахъ отъ р. Енисей; отъ Красноар- ска въ 1084 верстахъ. Церквей—2, соляная стой- ка, хлѣбозапасный мага- зинъ, училище и амбула- торная лечебница	2.285	—	—	—	—	113	94	207	—	—	—
1. Анциферовская.												
335	Анциферовское, с., вол. пр.	2.321	69	2	71	—	282	178	460	33,7	8,2	5,0
336	Баженова, д.	1.798	33	—	33	—	86	67	153	54,5	20,9	11,1
337	Ворогово-Дубческое, с.	878	39	—	39	—	143	117	260	22,5	6,1	3,4
338	Дубино-Усть-Питская, д.	2.926	43	—	43	—	105	78	183	68,0	28,8	10,5
339	Ерыкалова, д.	1.728	22	—	22	—	42	34	83	78,6	35,0	20,8
340	Зотина, д.	922	21	—	21	—	98	63	161	43,9	9,4	5,7
341	Колмогорова, с.	1.265	25	—	25	—	61	56	117	50,6	20,7	10,8
342	Михалева, д.	1.464	45	—	45	—	205	119	324	32,5	7,1	4,5
343	Назимово с.	4.303	80	6	86	—	305	209	514	53,8	14,1	8,3
344	Нижне-Усть-Питская (Гури- но), д.	388	9	—	9	—	31	21	52	43,1	13,2	7,5
345	Нижне-Шадрина, д.	686	21	—	21	—	108	83	191	32,2	6,3	3,6
346	Никулина, д.	644	14	—	14	—	96	55	151	46,0	7,7	4,3
347	Нифантьева, д.	632	14	—	14	—	34	16	50	45,1	18,6	12,6
348	Ожигова, д.	1.145	4	—	4	—	37	29	66	286,2	30,9	17,3
349	Остятская д.	1.606	23	—	23	—	83	53	136	69,8	19,4	11,9
350	Паршина, д.	934	15	—	15	—	69	37	106	62,3	13,5	8,8
351	Погадаева, д.	2.866	64	—	64	—	190	157	347	44,8	15,1	8,3
352	Подтесова, д.	813	11	—	11	—	43	26	69	73,9	18,9	11,8
353	Пономарева, д.	1.741	23	—	23	—	91	73	164	75,7	19,2	10,6
354	Савина, д.	1.350	21	—	21	—	78	48	126	64,3	17,3	10,7
355	Сергѣева, д.	1.731	14	—	14	—	43	25	68	123,6	40,5	25,4
356	Серебренникова, д.	535	9	—	9	—	31	25	56	59,4	17,2	21,7
357	Тонкая, д.	1.190	12	—	12	—	67	42	109	99,1	17,7	10,9
358	Усть-Кемское, с.	2.619	35	2	37	—	109	82	191	74,8	24,0	13,7
359	Усть-Питское, с.	690	15	—	15	—	41	35	76	46,0	16,8	9,1
360	Черменина, д.	796	12	—	12	—	41	28	69	66,3	19,4	11,5
361	Чупрова, д.	744	11	—	11	—	36	20	56	67,6	17,9	13,3
362	Шадрина, д.	1.286	36	—	36	—	102	92	194	35,7	12,6	6,6
363	Яркова, д.	317	4	—	4	—	21	10	31	79,2	15,1	10,2
364	Ярцевское, с.	796	29	—	29	—	157	121	278	27,5	5,1	2,9
	Итого	41.114	773	10	783	—	2.842	1.999	4.841	51,9	14,5	8,5
2. Бѣльская.												
365	Алтатское, с.	543	42	3	45	—	120	104	224	12,9	4,5	2,4
366	Больше-Кетская, д.	277	20	—	20	—	67	79	146	13,8	4,1	1,9
367	Бушуйская, д.	556	47	1	48	—	148	141	289	11,9	3,6	1,9
368	Бѣльское, с., вол. пр.	1.658	93	17	110	—	281	275	556	17,8	5,9	2,9
369	Додонова, д.	355	26	1	27	—	104	91	195	19,6	3,4	3,9
370	Кузнецова, д.	455	29	2	31	—	78	102	180	15,7	5,8	2,5
371	Лукьянова, д.	257	35	—	35	—	83	91	174	7,3	3,1	1,5
372	Мало-Кетская, д.	948	57	—	57	—	203	173	376	16,6	4,6	2,5

Енисейскій округъ.

№ по порядку.	Названія волостей и населенныхъ мѣстъ.	Количество земли въ пользованіи селеній и волостей.	Ч и с л о				Число наличныхъ душъ.			Приходится земли въ десятинахъ.		
			д в о р о в ь.			Хозяиствъ.	Мужчинъ.	Женщинъ.	Обоего пола.	На 1 крест- ный дворъ.	На 1 душу мужск. пола.	На 1 душу обоего пола.
			Крестьян- скихъ.	Некресть- янскихъ.	Итого.							
1	2	3	4	5	6	7	8	9	10	11	12	13
521	Ворожейская, д.	75	10	—	10	—	36	22	58	7,5	1,8	1,3
522	Гарская, д.	476	44	4	48	—	206	214	420	10,8	2,3	1,1
523	Жаркова, д.	324	35	7	42	—	110	118	228	9,3	2,9	1,4
524	Кочнева, д.	125	11	4	15	—	37	38	75	11,4	3,4	2,1
525	Лосиноборская, вотчина. . .	24	2	1	3	—	10	14	24	12,0	2,4	1,0
526	Маковское, с.	293	40	4	44	—	111	125	236	7,3	2,7	1,2
527	Мало-Бѣльская, д.	530	51	6	57	—	176	159	335	10,4	3,0	1,5
528	Мариловская, д.	306	21	6	27	—	91	86	177	14,6	3,4	1,7
529	Масленникова, д.	218	25	1	26	—	57	58	115	8,6	3,8	1,9
530	Мордовская, д.	254	29	6	35	—	120	123	243	8,8	2,1	1,1
531	Нижне-Пашинская, д.	349	23	4	27	—	80	82	162	15,2	4,2	2,1
532	Озерная, д.	244	20	1	21	—	76	70	146	12,2	3,2	1,7
533	Плодбищенское, с.	428	46	10	56	—	209	212	421	9,3	2,0	1,0
534	Подгорная, д.	956	72	2	74	—	330	213	543	13,3	2,9	1,7
535	Подъ-Яланская, д.	202	16	1	17	—	43	35	78	12,6	4,7	2,7
536	Рыбная, д.	80	8	2	10	—	27	23	50	10,0	2,9	1,6
537	Филиппова, д.	19	6	—	6	—	15	15	30	3,1	1,2	0,6
538	Черкасская, д.	309	18	4	22	—	72	70	142	17,2	4,3	2,2
539	Яланское, с., вол. пр.	940	88	15	103	—	248	256	504	10,7	3,8	1,8
	Итого . . .	6.198	572	81	653	—	2.086	1.944	4.030	10,8	3,0	1,5
	Туруханское пристаство. . . .	—	—	—	—	—	4.982	4.299	9.281 ¹⁾	—	—	—

Въ административномъ отношеніи дѣлится на три участка:

540—568. **1. Верхне-Инбатскій.**

Въ составъ его входятъ: села—Верхне-Инбатское и Бахтинское, деревни—Подкаменно-Тунгусская, Нижне-Инбатская и Сумарокова; станки—Осинова, Верхне-Чунская, Комсино, Лебедево, Мирное, Новоселово, Чулково, Бородино, Искупское, Алинское, Кончатово, Пескинское, Голева, Фатьяново, Ямское, Баклановское, Ново-Черноостровское, Песковское, Пупковское, Байхинское, Ново-Залѣское, Костинское, Мельничное и Мирѣдинское.

569—588. **2. Тазовскій.**

Въ составъ его входятъ: села—Тазовское, Тазовская церковь; станки—Караковское, Тымское, Яново, Заемъ, урочища—Часовенное, Анчутово, Усть-Курейское, Ермаково, Полой, Сошкино, Горѣловское, Игарное, Носовое, Паухино, Половинское, Лопатино, Сергіевское, Лузино и Пилатинское.

589—687. **3. Дудинскій.**

Въ составъ его входятъ: села—Дудинское, Толстый-Носъ, Хатанга, сельбище Боганида, станки и юрты—Зимникъ, Троицкое (Монастырское), Шорохино, Горошинское, Денежкино, Карасино, Поталово, Андреево, Вершинино, Ермилово, Ананьино, Лартуково, Крестово, Казанское, Съченское, Дурашево, Косолапово, Турково, Носокъ, Каргополое, Лукино, Кокшарово, Охотское, Поликарпово, Широкие-Лога, Андреевское, Троицкое, Карепоно, Прилучное, Звѣрево, Гальчихино, Отмарино, Нижнее, Варенцево, Грибовское, Марково, Каменское, Киташево, Малое, Убойное, Ръшетное, Заледьзжево, Спиридоново, Кускино, Верхъ-Пьясино, Сухалово, Петимское, Портнягино, Озерное, Наволочное 1 и 2, Усть-Ключи, Зарѣчное, Мозичинское, Климово, Попигайское, Рыбное, Новое, Крестовское, Лукино, Жданово, Казачье, Назаново, Крестовское, Проточное, Соколово, Кононово, Прилучное, Александрово, Налтанова, Савино, Амокаево, Лыткино, Филиппово, Россохо, Горбуново, Лѣсное, Каретское, Новое, Заново, Авамское, Озерное (Фирсово), Бархатово, Угарное, Крестово, Вахрушево, Кришево, Черное, Заостровское, Коренное, Половинное, Свѣденское, Поленое, Норильское и Крестово.

Итого { въ селеніяхъ	119.525	6.832 ²⁾	455 ²⁾	7.287 ²⁾	—	28.238	25.649	53.887	17,5 ²⁾	5,1 ²⁾	2,7 ²⁾
по округу { съ городами	129.111	—	—	—	—	32.726	28.869	61.595	—	—	—

¹⁾ Свѣдѣній по каждому участку и селеніямъ не имѣется.

²⁾ Безъ Туруханскаго пристаства.

Канскій округъ.

№№ по порядку.	Названія волостей и населенныхъ мѣстъ.	Количество земли въ пользованіи селеній и волостей.	Ч и с л о				Число наличныхъ душъ.			Приходится земли въ десятинахъ.		
			д в о р о в ъ.			Хозяевъ.	Мужчинъ.	Женщинъ.	Обоего пола.	На 1 крестьянск. дворъ.	На 1 душу мужск. пола.	На 1 душу обоего пола.
			Крестьянскихъ.	Икрестьянскихъ.	Итого.							
1	2	3	4	5	6	7	8	9	10	11	12	13
4. КАНСКІЙ ОКРУГЪ.												
688	Канскъ , окружной городъ, при рѣкѣ Канѣ и притокѣ Тараѣ, отъ Красноярска въ 212 верстахъ. Церквей и молитвенныхъ зданій—3, больница, тюрьма, учебныхъ заведеній—2, заводовъ—10.	3.038	—	—	—	—	3.124	2.837	5.961	—	—	—
1. Анцырская.												
689	Анцырское, с., вол. пр.	2.850	101	19	120	216	509	386	895	28,2	5,6	3,2
690	Бѣлоярская, д.	3.192	114	16	130	172	484	311	795	28,0	6,6	4,0
691	Верхне-Ингашевская, д.	1.957	59	10	69	98	266	170	436	33,2	7,4	4,5
692	Гаврилова, д.	460	20	2	22	25	154	62	216	23,0	3,0	2,1
693	Егоровичевская(Егоршачья), з.	182	4	1	5	6	11	14	25	45,5	16,5	7,3
694	Иланское, с.	2.080	93	9	102	148	298	228	526	22,4	7,0	4,0
695	Канско-Перевозинская, д.	2.221	121	35	156	190	519	351	870	18,4	4,3	2,6
696	Карасель, д.	1.645	56	4	60	77	252	165	417	29,4	6,5	3,9
697	Курьжъ, д.	2.391	80	12	92	132	385	289	674	29,9	6,2	3,5
698	Ловать, д.	1.218	41	8	49	62	225	128	353	29,7	5,4	3,5
699	Макрушина, д.	1.660	120	12	132	158	579	336	915	13,8	2,9	1,8
700	Новоселовское, с.	2.999	56	11	67	86	222	136	358	53,6	13,5	8,4
701	Пермякова, д.	970	38	4	42	44	173	93	266	25,5	5,6	3,6
702	Подайская, д.	1.337	56	20	76	95	398	209	607	23,9	3,5	2,2
703	Пойминская (Каритова), з.	102	6	1	7	18	19	26	45	17,0	5,4	2,3
704	Степанова, д.	1.347	41	6	47	55	219	132	351	32,9	6,2	3,8
705	Хаерина, д.	3.128	90	10	100	91	236	142	378	34,8	13,3	8,3
706	Харлова, д.	1.284	40	10	50	64	257	142	399	32,1	5,0	3,2
	Итого	31.023	1.136	190	1.326	1.737	5.206	3.320	8.526	27,3	6,0	3,6
	Кромѣ того 6 заимокъ менѣе 5 дворовъ въ каж. дой.											
2. Ирбейская.												
707	Агинское, с.	14.584	150	3	153	193	755	733	1.488	97,2	19,3	9,8
708	Александровка, д.	1.148	100	1	101	133	546	566	1.112	11,5	2,1	1,0
709	Альгинская (Мургина), д.	1.461	55	1	56	66	284	277	561	26,6	5,1	2,6
710	Верхне-Анжинская, д.	254	21	11	32	24	89	85	174	12,1	2,9	1,5
711	Верхняя-Уря, д.	11.500	38	—	38	44	76	60	136	302,6	151,3	84,6
712	Вятская, з.	51	7	—	7	7	16	11	27	7,3	3,2	1,9
713	Ивановское (Торбыши), с.	10.486	85	11	96	138	437	453	890	123,4	24,0	11,8
714	Ирбейское, с., вол. пр.	15.015	186	12	198	377	755	632	1.387	80,7	19,9	10,8
715	Козылинская, д.	1.841	79	3	82	64	320	195	515	23,3	5,8	3,6
716	Коростелевское, с.	7.386	110	4	114	148	652	518	1.170	67,1	11,3	6,3
717	Кулиженкова, з.	57	3	3	6	6	20	18	38	19,0	2,9	1,5
718	Кунигусъ, выс.	30	7	—	7	17	26	13	39	4,3	1,2	0,8
719	Маловская, д.	5.179	81	—	81	102	276	245	521	63,9	18,8	9,9
720	Мусевая, з.	60	7	—	7	7	18	20	38	8,6	3,3	1,6
721	Нагорная, д.	10.729	137	1	138	193	595	545	1.140	78,3	18,0	9,4
722	Николаевская, д.	1.549	79	1	80	120	310	277	587	19,6	5,0	2,6
723	Поляковская, з.	150	5	—	5	6	18	15	33	30,0	8,3	4,5
724	Пьянова, з.	—	7	—	7	7	12	12	24	—	—	—

Банскій округъ.

№ по порядку,	Названія волостей и населенныхъ мѣстъ.	Количество земли въ пользованіи селеній и волостей.	Число				Число наличныхъ душъ.			Приходится земли въ десятинахъ.		
			д в о р о в ь.			Хозяйствъ.	Мужчинъ.	Женщинъ.	Обоего пола.	На 1 крестъ- анск. дворъ.	На 1 душу мужск. пола.	На 1 душу обоего пола.
			Крестъ- скихъ.	Некрестъ- анскихъ.	Итого.							
1	2	3	4	5	6	7	8	9	10	11	12	13
725	Прирѣчная, д.	14.283	94	2	96	100	355	228	583	152,0	40,2	24,5
726	Притыка, выс.	70	12	9	21	43	50	67	117	5,8	1,4	0,6
727	Россомахина, з.	65	3	2	5	6	18	14	32	21,7	3,6	2,3
728	Тинская, д.	9.000	41	—	41	53	275	217	492	219,5	32,7	18,3
729	Ульянова, д.	8.000	43	—	43	34	94	65	159	186,0	85,1	50,3
730	Унярская, з.	9.000	9	—	9	25	40	28	68	1000,0	225,0	132,4
731	Усть-Анжинская, д.	804	50	—	50	66	246	233	479	16,1	3,3	1,7
732	Шудровская, з.	91	7	—	7	5	22	24	46	13,0	4,1	2,0
733	Юдина, д.	5.924	87	—	87	54	186	154	340	68,1	31,8	17,4
	Итого	128.717	1.503	64	1.567	2.038	6.491	5.705	12.196	85,6	19,8	10,5
	Кромѣ того 5 заимокъ по 5 дворо		въ въ каждой.									
	3. Рыбинская.											
734	Баргина, д.	566	31	9	40	37	163	197	360	18,3	3,5	1,6
735	Бородина, д.	1.847	110	33	143	143	269	254	523	16,8	6,9	3,5
736	Верхне-Рыбинская, д.	1.322	95	31	126	138	392	386	778	13,9	3,4	1,7
737	Высотина, д.	912	50	13	63	78	211	289	500	18,2	4,3	1,8
738	Глубоковская, д.	956	48	12	60	83	207	198	405	19,9	4,6	2,4
739	Данилова, з.	246	12	4	16	16	48	38	86	20,5	5,1	2,9
740	Ивашиха, з.	62	5	—	5	5	15	9	24	12,4	4,1	2,6
741	Ильбинская, з.	100	10	—	10	10	30	27	57	10,0	3,3	1,8
742	Иннокентьевская, ст.	480	39	6	45	39	216	223	439	12,3	2,2	1,1
743	Карымовская, з.	63	8	—	8	19	24	21	45	7,9	2,6	1,4
744	Кельчугская, д.	921	43	18	61	67	236	217	453	21,4	3,9	2,0
745	Налобина, д.	605	30	8	38	52	79	86	165	20,2	7,7	3,7
746	Никольское (Балай), с.	2.163	90	30	120	148	585	515	1.100	24,0	3,7	2,0
747	Нойская, д.	1.266	88	20	108	139	274	266	540	14,4	4,6	2,3
748	Перовское, с.	1.001	52	18	70	103	163	150	313	19,3	6,1	3,2
749	Пьянкова, стойбище	48	7	—	7	9	19	12	31	6,9	2,5	1,5
750	Рыбинское, с., вол. пр.	4.688	330	200	530	598	2.554	1.998	4.552	14,2	1,8	1,0
751	Саломатова, д.	270	10	8	18	25	57	56	113	27,0	4,7	2,4
752	Спасо - Преображенское (Уяръ), с.	3.728	160	40	200	294	755	599	1.354	23,3	4,9	2,8
753	Троицко-Заозерное, с.	3.040	167	35	202	289	668	662	1.330	18,3	4,6	2,3
754	Чуринова, з.	360	18	6	24	43	111	96	207	20,0	3,2	1,7
	Итого	24.644	1.403	491	1.894	2.335	7.076	6.299	13.375	17,5	3,5	1,8
	Кромѣ того 4 заимки менѣе 5 дв		оровъ въ каждой.									
	4. Тасѣвская.											
755	Бакчетское, с.	4.560	59	—	59	87	174	96	270	25,1	7,5	5,1
756	Боркевская, д.	2.792	62	—	62	69	141	145	286	16,1	6,5	3,3
757	Глинская, д.	3.265	31	1	32	30	63	34	97	10,7	7,1	4,1
758	Денисова, д.	1.404	60	—	60	52	89	67	156	8,6	3,4	1,7
759	Канарайская, д.	664	76	1	77	91	180	113	293	8,7	3,6	2,3
760	Колонская, д.	<i>съ № 755</i>	52	—	52	56	127	87	214	<i>съ № 755</i>		
761	Кондратьева, д.	<i>съ № 756</i>	30	—	30	70	96	84	180	<i>съ № 756</i>		
762	Лукашина, д.	104	12	—	12	18	30	22	52	8,4	3,5	2,0
763	Макарова, д.	1.722	41	—	41	65	156	99	255	21,5	3,5	2,1
764	Мурма, д.	<i>съ № 757</i>	27	—	27	27	49	26	75	<i>съ № 757</i>		
765	Нижняя, д.	486	19	—	19	19	47	33	80	8,0	2,9	1,7

Канскій округъ.

№ по порядку.	Названія волостей и населенныхъ мѣстъ.	Количество земли въ пользованіи селеній и волостей.	Число				Число наличныхъ душъ.			Приходится земли въ десятинахъ.		
			дворовъ.			Хозяйствъ.	Мужчинъ.	Женщинъ.	Обоего пола.	На 1 крестъ- янск. дворъ.	На 1 душу мужск. пола.	На 1 душу оного пола.
			Крестьян- скихъ.	Некрестьян- скихъ.	Итого.							
1	2	3	4	5	6	7	8	9	10	11	12	13
766	Николаевское (Михалево), с.	510	35	1	36	57	199	133	332	8,5	1,5	0,9
767	Средняя, д.	съ № 765	42	—	42	44	120	93	213	съ № 765	—	—
768	Степанова, д.	съ № 763	12	—	12	18	25	35	60	съ № 763	—	—
769	Суховская, д.	654	61	1	62	77	210	117	327	10,7	3,1	2,0
770	Тасъевское, с., вол. пр. . . .	4.193	397	6	403	422	1.388	1.090	2.478	10,6	3,0	1,7
771	Топольская, д.	съ № 756	81	—	81	97	193	184	377	съ № 756	—	—
772	Троицкое, с.	съ № 757	204	3	207	231	282	231	513	съ № 757	—	—
773	Устье, д.	съ № 766	25	1	26	41	151	102	253	съ № 766	—	—
774	Хандальская, д.	съ № 755	71	—	71	124	302	106	408	съ № 755	—	—
775	Христорождественское, с. . . .	съ № 758	104	2	106	129	330	318	648	съ № 758	—	—
776	Шеломовское, с.	съ № 763	27	1	28	143	312	179	491	съ № 763	—	—
777	Шелабожь, выс.	23	5	—	5	6	10	8	18	4,6	2,3	1,3
778	Яковлева, д.	съ № 757	42	—	42	45	66	41	107	съ № 757	—	—
	Итого . . .	20.377	1.575	17	1.592	2.018	4.740	3.443	8.183	12,9	4,3	2,5
	Кромѣ того 1 заимка менѣе 5 дворовъ.											
	5. Тинская.											
779	Банная, з.	112	4	—	4	14	11	15	26	28,0	10,2	4,3
780	Вендерская, з.	—	—	—	—	15	33	31	64	—	—	—
781	Елисаветинская, д.	90	43	3	46	38	207	139	346	2,1	0,4	0,3
782	Еловская, д.	360	62	2	64	69	261	160	421	5,8	1,4	0,9
783	Енисейская, д.	202	31	1	32	35	183	100	283	6,5	1,1	0,7
784	Ключи, д.	82	43	2	45	47	230	115	345	1,9	0,4	0,2
785	Коновалова, д.	256	8	2	10	8	22	19	41	32,0	11,6	6,2
786	Конторское, с.	180	37	3	40	100	261	155	416	4,9	0,7	0,4
787	Кочергино, з.	183	7	2	9	6	20	19	39	26,1	9,2	4,7
788	Кучерцова, з.	200	9	4	13	22	20	13	33	22,2	10,0	6,1
789	Лавинская, д.	472	91	5	96	89	167	69	236	5,2	2,8	2,0
790	Листвиничная, з.	200	9	—	9	9	26	13	39	22,2	7,7	5,1
791	Нижне-Заимское, с.	745	73	3	76	198	556	412	968	10,2	1,3	0,8
792	Нижне-Ингашевское, с.	475	140	14	154	140	450	282	732	3,4	1,1	0,6
793	Новая Пойма, д.	236	34	2	36	57	230	138	368	6,9	1,0	0,6
794	Половино-Черемховская, д. . . .	480	84	4	88	145	153	78	231	5,7	3,1	2,1
795	Половинная, з.	135	5	2	7	6	17	21	38	27,0	8,0	3,6
796	Рѣшеты, с.	305	89	6	95	65	251	164	415	3,4	1,2	0,7
797	Сахатовская, з.	115	4	—	4	4	6	7	13	28,8	19,2	8,8
798	Синякинская, з.	146	3	2	5	2	14	21	35	48,7	10,4	4,2
799	Старая Пойма, д.	640	70	11	81	148	270	215	485	9,1	2,4	1,3
800	Тальская, з.	160	30	2	32	16	91	70	161	5,3	1,8	1,0
801	Тинское, с., вол. пр.	580	134	8	142	169	831	273	1.104	4,3	0,7	0,5
802	Трофимова, з.	20	2	—	2	6	4	2	6	10,0	5,0	3,3
803	Туманчетская, з.	123	11	3	14	17	23	18	41	11,2	5,3	3,0
804	Фомичева, з.	140	4	2	6	7	13	8	21	35,0	10,8	6,7
805	Черемшанка, д.	179	27	3	30	32	194	85	279	6,6	0,9	0,6
806	Шулева, з.	179	4	—	4	22	14	14	28	44,8	12,8	6,4
807	Щетиновская, з.	380	15	3	18	16	44	49	93	25,3	8,6	4,1
	Итого . . .	7.375	1.073	89	1.162	1.656	4.602	2.705	7.307	6,9	1,6	1,0
	Кромѣ того 6 заимокъ менѣе 5 дворовъ въ каждой.											

Канскій округъ.

№№ по порядку.	Названія волостей и населенныхъ мѣстъ.	Количество земли въ пользованіи селеній и волостей.	Число				Число наличныхъ душъ.			Приходится земли въ десятинахъ.		
			д в о р о в ъ.			Хозяйствъ.	Мужчинъ.	Женщинъ.	Обоего пола.	На 1 крестъ янский дворъ.	На 1 душу мужск. пола.	На 1 душу обоего пола.
			Крестьян- скихъ.	Некрестьян- скихъ.	Итого.							
1	2	3	4	5	6	7	8	9	10	11	12	13
6. Уринская.												
808	Агульскій, ул.	840	22	1	23	28	62	57	119	38,2	13,5	7,1
809	Александровское, с.	2.350	138	3	141	162	479	376	855	17,0	4,9	2,7
810	Амонашевск. (Голопуповка), з.	194	16	1	17	17	46	36	82	12,1	4,2	2,4
811	Амонашевское, с.	2.220	86	4	90	131	293	229	522	25,8	4,3	7,6
812	Атинъ, выс.	94	10	—	10	8	21	14	35	9,4	4,5	2,7
813	Ашкаульская, д.	1.720	103	6	109	133	349	249	598	16,7	4,9	2,9
814	Браженское, с.	2.747	167	7	174	202	524	510	1.034	16,4	5,2	2,6
815	Ключевское, с.	4.888	210	11	221	224	873	562	1.435	23,3	5,6	3,4
816	Курышь, с.	2.206	133	6	139	214	583	408	991	16,6	3,8	2,2
817	Малая-Уря, д.	2.685	162	7	169	230	780	588	1.368	16,6	3,4	2,0
818	Подьяндинская, д.	3.690	81	3	84	114	274	194	468	45,6	13,5	7,9
819	Петрушкова, д.	730	37	1	38	39	122	103	225	19,7	6,0	3,2
820	Рахманова, д.	1.473	44	1	45	58	173	162	335	33,5	8,5	4,4
821	Тарайская, д.	2.248	104	5	109	135	300	270	570	21,6	7,5	3,9
822	Терская, д.	1.420	44	2	46	58	155	119	274	32,3	9,2	5,2
823	Уринское, с., вол. пр.	5.643	277	31	308	424	1.331	998	2.329	20,4	4,2	2,4
824	Усть-Каначульское, с.	4.033	80	2	82	128	318	200	518	50,4	12,7	7,8
825	Усть-Ярульская, д.	1.997	154	2	156	234	663	482	1.145	13,0	3,0	1,7
826	Хомутова, д.	4.050	89	4	93	115	320	214	534	45,5	12,7	7,6
827	Шумиха, выс.	—	15	1	16	16	30	23	53	—	—	—
	Итого . . .	45.228	1.972	98	2.070	2.670	7.696	5.794	13.490	22,9	5,9	3,4
Кромъ того 7 заимокъ менѣе 5 дворовъ въ каждой и 2 виноградныхъ завода.												
7. Устьянская.												
828	Абанская, д.	2.787	111	18	129	208	401	294	695	25,1	6,9	4,0
829	Апанская, д.	991	45	2	47	55	214	87	301	22,1	4,6	3,3
830	Ашпатская, д.	2.562	44	4	48	93	278	105	383	58,2	9,2	6,7
831	Верхне-Танайская, д.	2.200	11	1	12	11	240	69	309	200,0	9,2	7,1
832	Долонская, д.	1.075	62	4	66	94	472	146	618	17,3	2,3	1,7
833	Кохинская, д.	4.000	61	3	64	131	481	318	799	65,5	8,3	5,0
834	Курайское, с.	3.150	72	3	75	97	316	143	459	43,8	9,9	6,8
835	Курышинская, д.	1.038	60	5	65	119	394	172	566	17,3	2,6	1,8
836	Монгарскъ (Монгаретъ), в. . . .	600	45	—	45	6	49	37	86	40,0	12,2	7,0
837	Нижне-Танайская, д.	950	9	2	11	19	170	57	227	105,6	5,6	4,2
838	Ношенское, с.	1.200	78	6	84	169	461	230	691	15,4	2,6	1,7
839	Огурцова, д.	1.288	64	7	71	115	377	178	555	20,1	3,4	2,3
840	Тайнинская, д.	450	56	4	60	61	255	87	342	8,0	1,8	1,3
841	Улюкольская, д.	1.315	64	8	72	97	182	123	305	20,5	7,2	4,3
842	Устьянское, с., вол. пр.	1.937	93	7	100	213	553	421	974	20,8	3,5	2,0
	Итого . . .	25.543	845	74	919	1.488	4.843	2.467	7.310	30,1	5,3	3,5
Кромъ того 2 заимки менѣе 5 дворовъ въ каждой.												
8. Шелаевское отдѣльное сельское общество.												
843	Бузыканова, д.	927	36	4	40	70	148	109	257	25,7	6,3	3,6
844	Лапина, д.	689	35	3	38	38	92	73	165	19,7	7,5	4,2
845	Пойма, д.	935	32	2	34	32	114	94	208	29,2	8,2	4,5
846	Покатейская, д.	619	25	2	27	31	157	125	282	24,6	3,9	2,2
847	Почетская, д.	568	11	—	11	18	83	50	133	51,6	6,8	4,3
848	Соколова, д.	564	25	1	26	25	108	75	183	22,6	5,2	3,1

Минусинскій округъ.

№ по порядку.	Названія волостей и населенныхъ мѣстъ.	Количество земли въ пользованіи селеній и волостей.	Ч и с л о				Число наличныхъ душъ.			Приходится земли въ десятинахъ.		
			д в о р о в ь .			Хозяиствъ.	Мужчинъ.	Женщинъ.	Обоего пола.	На 1 крест- янск. дворъ.	На 1 душу мужск. пола.	На 1 душу обоего пола.
			Крестьян- скихъ.	Крестьян- янскихъ.	Итого.							
1	2	3	4	5	6	7	8	9	10	11	12	13
849	Тепчетская, д.	682	22	—	22	32	87	62	149	31,0	7,8	4,6
850	Тремнина, д.	737	28	2	30	30	108	84	192	26,3	6,8	3,8
851	Хандальская, д.	695	94	1	95	22	86	68	154	7,4	8,1	4,5
852	Шелаевское, с., сел. пр.	1.514	32	8	40	70	220	195	415	47,3	6,8	3,6
853	Шиткина, д.	1.140	45	3	48	46	146	120	266	25,3	8,0	4,3
	Итого	9.070	385	26	411	414	1.349	1.055	2.404	23,6	6,7	3,8
	Кромъ того 2 заимки менѣе 5 дворовъ въ каждой.											
	Итого по { въ селеніяхъ	291.977	9.892	1.049	10.941	14.356	42.003	30.788	72.791	29,5	6,9	4,0
	округу. { съ городомъ	295.015	—	—	—	—	45.127	33.625	78.752	—	—	—
	5. МИНУСИНСКИЙ ОКРУГЪ.											
854	Минусинскъ , окружной городъ, при устьѣ рч. Минусинки и протока р. Енисея, отъ г. Красноярска въ 495 верстахъ. Церквей—4, учебныхъ заведеній—3, музей съ библиотекой и метеорологической станціей, больница, богадѣльня, тюремный замокъ, пристань	8.931	—	—	—	—	3.218	2.621	5.839	—	—	—
	1. Абаканская.											
855	Абаканское, с., вол. пр.	—	171	41	212	348	629	575	1.204	—	—	—
856	Абаканско-Перевозная, д.	—	19	2	21	19	63	53	116	—	—	—
857	Байкалова, д.	—	71	2	73	87	234	247	481	—	—	—
858	Биря, д.	—	62	—	62	80	183	88	271	—	—	—
859	Большая Ерба д.	—	32	—	32	48	156	126	282	—	—	—
860	Большой Хабькъ, д.	—	121	5	126	184	458	441	899	—	—	—
861	Бородина, д.	—	34	4	38	42	99	110	209	—	—	—
862	Бузуновскій, (Туранскъ), форп.	—	57	—	57	83	186	188	374	—	—	—
863	Быскаръ, д.	—	49	—	49	71	194	195	389	—	—	—
864	Бѣлоярское, с.	—	108	7	115	143	361	344	705	—	—	—
865	Бѣлыкъ, с.	—	103	4	107	142	356	370	726	—	—	—
866	Верхняя Ерба (Сухая Ерба), д.	—	49	—	49	55	139	150	289	—	—	—
867	Знаменская, д.	—	39	—	39	38	128	125	253	—	—	—
868	Копенская, д.	—	39	3	42	47	151	149	300	—	—	—
869	Кортусъ, д.	—	95	6	101	134	346	325	671	—	—	—
870	Крупчатное заведеніе Матонина	—	15	—	15	15	15	8	23	—	—	—
871	Листвагова, д.	—	51	6	57	79	201	209	410	—	—	—
872	Малый Телекъ, д.	—	26	—	26	36	108	88	196	—	—	—
873	Метихова, д.	—	73	5	78	68	166	171	337	—	—	—
874	Ново-Свиньина, д.	—	39	5	44	60	163	158	321	—	—	—
875	Салбей (Мерзлая), д.	—	5	—	5	6	14	11	25	—	—	—
876	Сорокина, д.	—	51	6	57	71	165	164	329	—	—	—

Мишусинскій округъ.

№№ по порядку.	Названія волостей и населенныхъ мѣстъ.	Количество земли въ пользованіи селеній и волостей.	Ч и с л о				Число наличныхъ душъ.			Приходится земли въ десятинахъ.		
			д в о р о в ь.			Хозяйствъ.	Мужчинъ.	Женщинъ.	Обоего пола.	На 1 крестъ- анск. дворъ.	На 1 душу мужск. пола.	На 1 душу обоего пола.
			Крестьян- скихъ.	Некрестъ- анскихъ.	Итого.							
877	Старо-Свиньяна, д.	—	24	3	27	26	49	54	103	—	—	—
878	Сухая Тесь, д.	—	60	—	60	74	189	209	398	—	—	—
879	Сыдинская, д.	—	61	1	62	70	194	223	417	—	—	—
880	Узинская (Быкасова), д. . .	—	49	2	51	60	157	164	321	—	—	—
881	Усть-Ерба, с.	—	92	6	98	87	216	225	441	—	—	—
882	Усть-Караскыръ, д.	—	13	—	13	16	56	50	106	—	—	—
883	Усть-Сыда, д.	—	49	3	52	58	173	163	336	—	—	—
	Итого	75.967	1.657	111	1.768	2.247	5.549	5.383	10.932	45,9	13,7	6,9
	Кромѣ того 1 выселокъ	менѣе 5	дворовъ.									
	2. Абаканское вѣ- домство.											
884	Абдинъ, ул.	—	—	—	—	10	28	32	60	—	—	—
885	Абулинскій, ул.	—	—	—	—	6	15	17	32	—	—	—
886	Абумовскій, ул.	—	—	—	—	14	27	30	57	—	—	—
887	Ашина, ул.	—	—	—	—	29	106	78	184	—	—	—
888	Айдариновскій, ул.	—	—	—	—	16	40	35	75	—	—	—
889	Алоновскій, ул.	—	—	—	—	20	44	49	93	—	—	—
890	Альзибаевъ, ул.	—	—	—	—	9	25	19	44	—	—	—
891	Артоновъ, ул.	—	—	—	—	19	46	49	95	—	—	—
892	Арышкаевъ, ул.	—	—	—	—	30	83	91	174	—	—	—
893	Арыштаева, ул.	—	—	—	—	34	94	89	183	—	—	—
894	Аспадскій, ул.	—	—	—	—	5	6	14	20	—	—	—
895	Аткискій 1-й, ул.	—	—	—	—	8	18	19	37	—	—	—
896	Аткискій 2-й, ул.	—	—	—	—	9	19	17	36	—	—	—
897	Баиновскій 2-й, ул.	—	—	—	—	15	32	42	74	—	—	—
898	Баклаевскій, ул.	—	—	—	—	35	107	87	194	—	—	—
899	Балыковскій, ул.	—	—	—	—	7	20	17	37	—	—	—
900	Бейбулцкій, ул.	—	—	—	—	7	19	16	35	—	—	—
901	Березово-Озерскій, ул. . . .	—	—	—	—	12	44	36	80	—	—	—
902	Биджинскій, ул.	—	—	—	—	41	107	116	223	—	—	—
903	Болгановъ, ул.	—	—	—	—	15	43	33	76	—	—	—
904	Боражульскій, ул.	—	—	—	—	28	90	89	179	—	—	—
905	Ботинскій, ул.	—	—	—	—	18	56	55	111	—	—	—
906	Воротскій, ул.	—	—	—	—	6	16	17	33	—	—	—
907	Додоновскій, ул.	—	—	—	—	16	45	39	84	—	—	—
908	Доможаковскій, ул.	—	—	—	—	18	44	57	101	—	—	—
909	Доможаковъ, ул.	—	—	—	—	34	84	87	171	—	—	—
910	Доможаковъ 4-й, ул.	—	—	—	—	16	44	36	80	—	—	—
911	Доринъ, ул.	—	—	—	—	20	50	54	104	—	—	—
912	Душинина 1-й, ул.	—	—	—	—	15	34	47	81	—	—	—
913	Жиримскій, ул.	—	—	—	—	17	64	39	103	—	—	—
914	Жирикеевскій, ул.	—	—	—	—	20	75	69	144	—	—	—
915	Инкижековъ 1-й, ул.	—	—	—	—	9	27	31	58	—	—	—
916	Инкижековъ 2-й, ул.	—	—	—	—	15	42	48	90	—	—	—
917	Камчатовъ, ул.	—	—	—	—	11	33	28	61	—	—	—
918	Камышевскій, ул.	—	—	—	—	14	43	44	87	—	—	—
919	Кангаровъ, ул.	—	—	—	—	11	34	31	65	—	—	—
920	Капчальскій, ул.	—	—	—	—	17	41	44	85	—	—	—
921	Карасунскій, ул.	—	—	—	—	6	23	10	33	—	—	—
922	Картинскій 2-й, ул.	—	—	—	—	7	20	19	39	—	—	—
923	Картинскій 3-й, ул.	—	—	—	—	16	35	19	74	—	—	—
924	Килижековъ, ул.	—	—	—	—	30	86	66	152	—	—	—

Миусунскій округъ.

№ по порядку.	Названія волостей и населенныхъ мѣстъ.	Количество земли въ пользованіи еселеній и волостей.	Ч и с л о				Число наличныхъ душъ.			Приходится земли въ десятинахъ.		
			д в о р о в ь .			Хозяиствъ.	Мужчинъ.	Женщинъ.	Обоего пола.	На 1 крестъ- янк. дворъ.	На 1 душу мужск. пола.	На 1 душу обоего пола.
			Крестьян- скихъ.	Некрестъ- янскихъ.	Итого.							
1	2	3	4	5	6	7	8	9	10	11	12	13
925	Киштеевскій 1-й, ул.	—	—	—	—	24	64	58	122	—	—	—
926	Киштеевскій 2-й, ул.	—	—	—	—	5	14	13	27	—	—	—
927	Кобежиковъ, ул.	—	—	—	—	16	48	38	86	—	—	—
928	Кобельковъ, ул.	—	—	—	—	12	42	55	97	—	—	—
929	Кобякова, ул.	—	—	—	—	29	77	78	155	—	—	—
930	Койзинскій, ул.	—	—	—	—	12	38	37	75	—	—	—
931	Кокашинскій, ул.	—	—	—	—	23	58	56	114	—	—	—
932	Кокова, ул.	—	—	—	—	27	86	82	168	—	—	—
933	Колмаковскій, ул.	—	—	—	—	16	47	49	96	—	—	—
934	Конгаровскій, ул.	—	—	—	—	18	56	55	111	—	—	—
935	Конгоровскій, ул.	—	—	—	—	11	39	37	76	—	—	—
936	Копкаевскій, ул.	—	—	—	—	21	60	61	121	—	—	—
937	Корчина, ул.	—	—	—	—	5	12	19	31	—	—	—
938	Котинъ-Булдукскій, ул.	—	—	—	—	12	13	21	34	—	—	—
939	Котюшева, ул.	—	—	—	—	11	42	43	85	—	—	—
940	Крыловскій, ул.	—	—	—	—	5	6	7	13	—	—	—
941	Кутежковъ, ул.	—	—	—	—	6	16	17	33	—	—	—
942	Кызылчульскій, ул.	—	—	—	—	24	75	82	157	—	—	—
943	Кыштымова, ул.	—	—	—	—	11	37	38	75	—	—	—
944	Кыштымовскій 1-й, ул.	—	—	—	—	14	38	42	80	—	—	—
945	Кыштымовскій 2-й, ул.	—	—	—	—	7	17	23	40	—	—	—
946	Молоковскій, ул.	—	—	—	—	14	47	54	101	—	—	—
947	Монастыревскій, ул.	—	—	—	—	22	49	49	98	—	—	—
948	Нагрузовскій, ул.	—	—	—	—	7	26	25	51	—	—	—
949	Норовковскій 1-й, ул.	—	—	—	—	15	38	51	89	—	—	—
950	Норовковскій 2-й, ул.	—	—	—	—	12	30	32	62	—	—	—
951	Окуневскій 1-й, ул.	—	—	—	—	8	24	26	50	—	—	—
952	Окуневскій 2-й, ул.	—	—	—	—	7	13	24	37	—	—	—
953	Очитатекскій, ул.	—	—	—	—	35	107	87	194	—	—	—
954	Павлишевскій, ул.	—	—	—	—	10	35	30	65	—	—	—
955	Подбельницкій, ул.	—	—	—	—	9	22	22	44	—	—	—
956	«Подъ Камнемъ», ул.	—	—	—	—	10	23	29	52	—	—	—
957	Подкупинскій, ул.	—	—	—	—	15	38	28	66	—	—	—
958	Поросенкова, ул.	—	—	—	—	18	47	50	97	—	—	—
959	Поросеновскій, ул.	—	—	—	—	33	89	92	181	—	—	—
960	Райковскій, ул.	—	—	—	—	30	75	89	164	—	—	—
961	Сагаяковъ, ул.	—	—	—	—	12	35	36	71	—	—	—
962	Самринъ, ул.	—	—	—	—	17	43	42	85	—	—	—
963	Сарговскій 1-й, ул.	—	—	—	—	17	42	47	89	—	—	—
964	Сарговскій 2-й, ул.	—	—	—	—	17	34	36	70	—	—	—
965	Сарлинскій, ул.	—	—	—	—	11	29	28	57	—	—	—
966	Сартыковъ, ул.	—	—	—	—	14	29	37	66	—	—	—
967	Сафьяновъ, ул.	—	—	—	—	5	22	8	30	—	—	—
968	Сгражаковскій, ул.	—	—	—	—	9	15	21	36	—	—	—
969	Ситкинскій, ул.	—	—	—	—	20	52	46	98	—	—	—
970	Сойгочинскій, ул.	—	—	—	—	17	50	31	81	—	—	—
971	Салбинскій, ул.	—	—	—	—	9	16	11	27	—	—	—
972	Спиринскій, ул.	—	—	—	—	11	38	33	71	—	—	—
973	Тазылинскій, ул.	—	—	—	—	11	33	32	65	—	—	—
974	Тазыминовъ, ул.	—	—	—	—	16	45	35	80	—	—	—
975	Таракановскій, ул.	—	—	—	—	16	52	54	106	—	—	—
976	Телятина, ул.	—	—	—	—	8	22	24	46	—	—	—
977	Толчая, ул.	—	—	—	—	21	67	50	117	—	—	—
978	Топанова, ул.	—	—	—	—	24	75	82	157	—	—	—
979	Тоторова, ул.	—	—	—	—	16	41	47	88	—	—	—

Манусинскій округъ.

№№ по порядку.	Названія волостей и населенныхъ мѣстъ.	Количество земли въ пользованіи селеній и волостей.	Число				Число наличныхъ душъ.			Приходится земли въ десятинахъ.		
			дворовъ.			Хозяйствъ.	Мужчинъ.	Женщинъ.	Обоего пола.	На 1 крест- анск. дворъ.	На 1 душу мужск. пола.	На 1 душу обоего пола.
			Крестьян- скихъ.	Некрестьян- скихъ.	Итого.							
1	2	3	4	5	6	7	8	9	10	11	12	13
980	Трошвина, ул.	—	—	—	—	12	40	42	82	—	—	—
981	Тунужиковъ, ул.	—	—	—	—	6	14	18	32	—	—	—
982	Тутатчиковъ, ул.	—	—	—	—	10	25	30	55	—	—	—
983	Тыгызаскій, ул.	—	—	—	—	7	16	17	33	—	—	—
984	Усть-Абаканское, с.	—	—	—	—	59	129	118	247	—	—	—
985	Усть-Бейскій, ул.	—	—	—	—	21	45	54	99	—	—	—
986	Усть-Боджинскій, ул.	—	—	—	—	22	56	50	106	—	—	—
987	Усть-Камыщенскій, ул.	—	—	—	—	18	45	53	98	—	—	—
988	Усть-Коксинскій, ул.	—	—	—	—	24	65	60	125	—	—	—
989	Усть-Татабинскій, ул.	—	—	—	—	28	54	65	119	—	—	—
990	Усть-Тунгужульскій, ул.	—	—	—	—	15	53	39	92	—	—	—
991	Усть-Уйбатскій, ул.	—	—	—	—	36	82	91	173	—	—	—
992	Усть-Фыркальское, с.	—	—	—	—	14	27	30	57	—	—	—
993	Уязновъ, ул.	—	—	—	—	8	25	23	48	—	—	—
994	Чалгытаковскій, ул.	—	—	—	—	9	32	22	54	—	—	—
995	Чаптыковъ, ул.	—	—	—	—	40	106	121	227	—	—	—
996	Черковскій, ул.	—	—	—	—	46	128	135	263	—	—	—
997	Чустѣевъ, ул.	—	—	—	—	10	28	32	60	—	—	—
998	Шалгыновъ, ул.	—	—	—	—	17	46	41	87	—	—	—
999	Шоевскій, ул.	—	—	—	—	6	22	22	44	—	—	—
	Итого	193.391	—	—	—	1.918	5.235	5.197	10.432	—	—	—
	Кромѣ того 26 улусовъ менѣе 5 дворовъ въ каж домъ п					Усть-	Баджи	нскій	солевар	енный	заводъ.	
	3. Бейская.											
1000	Абаканско-заводская, д.	972	222	—	222	266	561	514	1.075	4,4	1,7	0,9
1001	Арбаты, д.	11.068	70	—	70	121	315	311	626	158,1	35,1	17,6
1002	Бейское, с., вол. пр.	2.064	253	—	253	327	855	855	1.710	8,2	2,4	1,2
1003	Большой Лугъ 1-й, з.	—	19	—	19	19	68	49	117	—	—	—
1004	Большой Лугъ 2-й, з.	—	7	—	7	7	23	23	46	—	—	—
1005	Борисова, з.	—	8	—	8	8	21	24	45	—	—	—
1006	Имекъ, д.	—	45	—	45	45	116	111	227	—	—	—
1007	Иудина, д.	2.000	180	—	180	239	785	696	1.481	11,1	2,5	1,4
1008	Калы, д.	592	46	—	46	58	131	147	278	12,9	4,5	2,1
1009	Монокская, ст.	13.961	92	—	92	126	322	324	646	151,7	43,4	21,6
1010	Монокскій, выс.	—	7	—	7	7	16	19	35	—	—	—
1011	Означенная, д.	430	45	—	45	46	125	121	246	9,6	3,4	1,7
1012	Сабинское, с.	1.459	136	—	136	167	464	447	911	10,7	3,1	1,6
1013	Табать, д.	2.101	132	—	132	199	515	481	996	15,9	4,1	2,1
1014	Таштыпъ, ст.	40.689	159	—	159	186	422	383	805	255,9	96,4	50,5
	Итого	75.336	1.421	—	1.421	1.821	4.739	4.505	9.244	53,0	15,9	8,1
	Кромѣ того 5 займокъ менѣе 5 дворовъ въ ка ждой.											
	4. Ермаковская.											
1015	Верхняя Буланка, кол.	1.674	163	3	166	101	453	257	710	10,3	3,7	2,4
1016	Верхній Кебежъ (Низкозоб- ка), д.	4.728	53	4	57	50	176	100	276	89,2	26,9	13,5
1017	Верхній Суэтукъ (Каменный Бродъ), кол.	1.508	126	5	131	207	635	200	835	12,0	2,4	1,8
1018	Григорьевка (Джелома), д.	1.586	45	4	49	47	150	105	255	35,2	10,6	6,2
1019	Домаровская, з.	—	9	—	9	9	21	17	38	—	—	—

Минусинскій округъ.

№№ по порядку.	Названія волостей и населенныхъ мѣстъ.	Количество земли въ пользованіи селеній и волостей.	Число				Число наличныхъ душъ.			Приходится земли въ десятинахъ.		
			д в о р о в ь .			Хозяйствъ.	Мужчинъ.	Женщинъ.	Обоего пола.	На 1 крестъ- анск. дворъ.	На 1 душу мужск. пола.	На 1 душу обоего пола.
			Крестьян- скихъ.	Некрестьян- скихъ.	Итого.							
1	2	3	4	5	6	7	8	9	10	11	12	13
1020	Ермаковское, с., вол. пр.	9.031	236	7	243	337	961	612	1.573	38,3	9,4	5,7
1021	Жеблахта, д.	3.744	86	4	90	89	355	200	555	43,5	11,2	6,7
1022	Кыдырлыкъ, д.	1.112	13	—	13	14	30	30	60	85,5	37,1	18,5
1023	Листвянка, д.	874	16	—	16	16	48	41	89	54,6	18,2	9,8
1024	Манзалькы, д.	2.452	16	—	16	23	59	55	114	153,2	41,6	21,5
1025	Мигна (Бараксанъ), д.	7.846	149	3	152	164	738	420	1.158	53,3	10,6	6,8
1026	Нижняя Буланка, кол.	2.246	188	5	193	245	1.266	327	1.593	12,0	1,6	1,4
1027	Нижній Сузатукъ, ст.	7.138	90	3	93	121	270	168	438	79,3	26,4	16,3
1028	Разъѣзжая, д.	5.775	96	4	100	111	243	180	423	60,2	23,8	13,7
1029	Солба, д.	7.684	126	5	131	131	328	227	555	61,0	23,5	13,8
	Итого	57.397	1.412	47	1.459	1.665	5.733	2.939	8.672	40,6	10,0	6,6
5. Идринская.												
1030	Адриха, д.	7.792	77	3	80	95	273	241	514	101,2	28,5	15,2
1031	Больше-Идринская, д.	10.000	102	2	104	122	296	295	591	98,0	33,8	16,9
1032	Большой Телекъ, д.	9.000	80	1	81	112	270	286	556	112,5	33,3	16,2
1033	Васильевская, д.	3.428	64	4	68	78	202	192	394	53,6	17,0	8,7
1034	Екатерининская, д.	4.000	103	9	112	196	489	484	973	38,8	8,2	4,1
1035	Еленина, д.	3.352	73	4	77	73	189	189	378	45,9	17,7	8,9
1036	Зивезина, д.	3.120	68	—	68	71	194	184	378	45,9	16,1	8,3
1037	Идринское, с., вол. пр.	17.000	174	15	189	270	598	532	1.130	97,7	29,4	15,0
1038	Кизина, з.	—	34	11	45	—	183	128	311	—	—	—
1039	Малые-Кныши д.	5.433	142	18	160	183	437	373	810	38,2	12,4	6,7
1040	Малый-Хабыкъ, д.	9.000	142	18	160	200	478	478	956	63,4	18,8	9,4
1041	Мензоть, з.	2.468	18	—	18	—	48	37	85	137,1	51,4	29,5
1042	Никольское, с.	4.020	98	13	111	137	338	324	662	41,0	11,9	6,1
1043	Новая Березовка, зас.	2.336	104	—	104	95	262	243	505	22,4	8,9	4,6
1044	Отрокъ, д.	2.853	55	6	61	77	194	181	375	51,9	14,7	7,6
1045	Петропавловская, з.	3.685	93	4	97	—	262	227	489	39,6	14,1	7,5
1046	Сергіево-Мигнинская, д.	1.447	62	9	71	81	204	188	392	23,3	7,7	3,7
1047	Сирокинский, зас.	—	45	—	45	45	145	116	261	—	—	—
1048	Солба, д.	11.000	120	6	126	190	437	389	826	91,7	25,2	13,3
1049	Спасо-Преображенская, д.	2.000	42	—	42	53	155	159	314	47,6	12,9	6,4
1050	Тобольскій, зас.	3.559	58	—	58	30	86	67	153	63,6	41,4	23,3
1051	Троицкая, д.	3.274	61	3	64	—	112	99	211	53,7	29,2	15,5
1052	Тюра, зас.	—	—	—	—	35	85	74	159	—	—	—
	Итого	108.767	1.815	126	1.941	2.143	5.937	5.486	11.423	59,9	18,3	9,5
6. Курагинская.												
1053	Березовское, с.	19.277	365	22	387	359	1.058	1.002	2.060	52,8	18,2	9,4
1054	Бугуртакъ, д.	9.796	106	10	116	129	351	330	681	92,4	27,9	14,4
1055	Бѣлый Яръ, д.	6.656	117	4	121	136	339	340	679	56,9	19,6	9,8
1056	Грязнуха, зас.	—	136	—	136	136	392	358	750	—	—	—
1057	Жербатиха, д.	6.416	74	3	77	77	210	213	423	86,7	30,5	15,2
1058	Имисъ, с.	8.070	115	4	119	114	299	302	601	70,2	26,9	13,5
1059	Камешки, з.	—	43	—	43	43	141	152	293	—	—	—
1060	Курагинское, с., вол. пр.	15.460	271	14	285	374	908	879	1.787	57,0	17,0	8,7
1061	Курская, д.	8.796	54	4	58	56	160	152	312	162,9	55,0	28,2
1062	Малая Ирба, д.	—	60	—	60	60	147	157	304	—	—	—
1063	Межарка (Чазанъ), зас.	—	5	—	5	5	9	9	18	—	—	—

Минусинскій округъ.

№ по порядку.	Названія волостей и населенныхъ мѣстъ.	Количество земли въ пользованіи селеній и волостей.	Число				Число наличныхъ душъ.			Приходится земли въ десятинахъ.		
			д в о р о в ь .			Хозяи́въ.	Мужчинъ.	Женщинъ.	Обоего пола.	На 1 крестьянскій дворъ.	На 1 душу мужск. пола.	На 1 душу обоего пола.
			Крестьянскихъ.	Некрестьянскихъ.	Итого.							
1	2	3	4	5	6	7	8	9	10	11	12	13
1064	Покровская, д.	7.995	67	1	68	64	168	184	352	119,4	47,6	22,7
1065	Пойлова (Артемьева), д.	6.932	107	1	108	126	321	345	666	64,8	21,6	10,4
1066	Тамбовская, д.	2.906	10	10	20	—	36	28	64	290,6	80,8	45,4
1067	Тюхтатъ, зас.	—	11	—	11	11	21	21	45	—	—	—
	Итого	92.304	1.541	73	1.614	1.690	4.560	4.475	9.035	59,9	20,2	10,2
	7. Новословская.											
1068	Аешка, с.	—	42	—	42	39	104	95	199	—	—	—
1069	Анашевское, с.	—	203	5	208	203	486	526	1.012	—	—	—
1070	Барантъ, с.	—	101	4	105	113	268	301	569	—	—	—
1071	Баркова, д.	—	7	—	7	18	40	41	81	—	—	—
1072	Батеневское, с.	—	80	—	80	87	213	233	446	—	—	—
1073	Безкишенская, д.	—	74	—	74	76	205	202	407	—	—	—
1074	Бережекова, д.	—	55	—	55	73	170	163	333	—	—	—
1075	Больше-Сютенская, ст.	—	12	—	12	11	38	46	84	—	—	—
1076	Брагина, д.	—	67	1	68	86	193	215	408	—	—	—
1077	Гяденская, д.	—	22	—	22	26	82	64	146	—	—	—
1078	Ижувская, д.	—	80	2	82	114	273	263	536	—	—	—
1079	Иржинская, д.	—	40	—	40	49	122	140	262	—	—	—
1080	Камчатская, ст.	—	61	—	61	71	174	186	360	—	—	—
1081	Карасукская, д.	—	3	—	3	—	13	16	29	—	—	—
1082	Караульная, д.	—	54	—	54	49	150	157	307	—	—	—
1083	Карульный Острогъ, с.	—	32	3	35	42	104	116	220	—	—	—
1084	Карякова, д.	—	92	2	94	105	266	300	566	—	—	—
1085	Кокорева, д.	—	13	—	13	15	30	33	63	—	—	—
1086	Комское, с.	—	246	4	250	242	695	752	1.447	—	—	—
1087	Корелина, д.	—	46	—	46	61	156	153	309	—	—	—
1088	Кривошеино, с.	—	69	4	73	100	234	242	476	—	—	—
1089	Кугунекъ, ст.	—	65	4	69	73	175	186	361	—	—	—
1090	Кульчекская, д.	—	109	—	109	130	301	316	617	—	—	—
1091	Куртакъ, д.	—	55	—	55	83	203	154	357	—	—	—
1092	Легостаева, д.	—	29	—	29	32	80	88	168	—	—	—
1093	Малая Иржа, д.	—	10	—	10	12	38	37	75	—	—	—
1094	Малая Тесь (Жигалка), д.	—	23	—	23	27	69	67	136	—	—	—
1095	Мало-Туминна (Игнаткина), д.	—	28	—	28	32	80	82	162	—	—	—
1096	Медвѣдское, с.	—	63	3	66	65	226	233	459	—	—	—
1097	Ново-Марьясово, с.	—	64	—	64	74	191	184	375	—	—	—
1098	Новоселово, с., вол. пр.	—	75	15	90	180	334	297	631	—	—	—
1099	Перова, д.	—	35	—	35	40	116	118	234	—	—	—
1100	Проѣзже-Камская (Подлиственка), д.	—	41	1	42	50	110	135	245	—	—	—
1101	Сарагашъ, д.	—	22	—	22	31	79	90	169	—	—	—
1102	Свѣтлолобово, с.	—	53	—	53	78	200	179	379	—	—	—
1103	Сисимское, с.	—	87	4	91	97	275	268	543	—	—	—
1104	Солено-Озерная, ст.	—	68	5	73	93	191	203	394	—	—	—
1105	Сонская, д.	—	30	—	30	42	113	109	222	—	—	—
1106	Старая, д.	—	20	—	20	28	64	70	134	—	—	—
1107	Тесинская, д.	—	66	—	66	101	254	276	530	—	—	—
1108	Трифонова, д.	—	50	—	50	69	184	179	363	—	—	—
1109	Тузина, выс.	—	5	—	5	5	24	12	36	—	—	—
1110	Тюпина, д.	—	11	—	11	14	39	37	76	—	—	—
1111	Убейская, д.	—	59	—	59	77	193	191	384	—	—	—
1112	Улазская, д.	—	59	—	59	64	186	165	351	—	—	—

Минусинскій округъ.

№№ по порядку.	Названія волостей и населенныхъ мѣстъ.	Количество земли въ пользованіи селеній и волостей.	Число				Число наличныхъ душъ.			Приходится земли въ десятинахъ.		
			д в о р о в ь.			Хозяевъ.	Мужчинъ.	Женщинъ.	Обоего пола.	На 1 крест- янск. дворъ.	На 1 душу мужск. пола.	На 1 душу обоего пола.
			Крестьян- скихъ.	Некресть- янскихъ.	Итого.							
1	2	3	4	5	6	7	8	9	10	11	12	13
1113	Чернова, д.	—	22	—	22	18	47	56	103	—	—	—
1114	Черно-Комская, д.	—	34	1	35	50	120	108	228	—	—	—
1115	Якушова, д.	—	40	—	40	51	136	121	257	—	—	—
1116	Янова, д.	—	44	—	44	52	151	150	301	—	—	—
	Итого . . .	33.324	2.666	58	2.724	3.248	8.195	8.355	16.550	12,5	4,1	2,0
Кромѣ того 3 заимки менѣе 5 дворовъ въ каждой и винокуренный заводъ Ярловой.												
8. Сагайская.												
1117	Верхній Кужебаръ, с.	3.780	135	5	140	160	471	466	937	28,0	8,0	4,0
1118	Еловская, з.	—	18	—	18	18	46	54	100	—	—	—
1119	Желтышева, з.	—	16	—	16	16	61	53	114	—	—	—
1120	Исаева, з.	—	7	—	7	7	20	22	42	—	—	—
1121	Каратузь. ст.	11.706	245	93	338	420	875	915	1.790	47,8	13,4	6,5
1122	Качулька, д.	1.622	102	4	106	98	274	266	540	15,9	5,9	3,0
1123	Ключи, з.	—	19	—	19	19	53	57	110	—	—	—
1124	Кожемякина, з.	—	6	—	6	6	17	26	43	—	—	—
1125	Кураты, д.	320	63	—	63	58	142	154	296	5,1	2,4	1,1
1126	Малиныхъ, з.	—	14	—	14	14	65	61	126	—	—	—
1127	Малишевская, з.	—	5	—	5	5	15	12	27	—	—	—
1128	Маторское, с.	4.315	295	13	308	297	939	886	1.825	14,6	4,6	2,4
1129	Медвѣдская, з.	—	7	—	7	7	21	14	35	—	—	—
1130	Нижній Кужебаръ, д.	1.220	69	3	72	89	236	222	458	17,7	5,2	2,7
1131	Песковка, з.	—	5	—	5	5	23	18	41	—	—	—
1132	Радыгина, з.	—	—	—	—	6	25	14	39	—	—	—
1133	Сагайское, с., вол. пр.	6.800	260	41	301	371	897	815	1.712	26,2	7,6	4,0
1134	Средній Кужебаръ, с.	1.700	86	9	95	108	270	250	520	19,6	6,3	3,3
1135	Сухарева, з.	—	5	—	5	5	15	12	27	—	—	—
1136	Таскино, с.	1.658	124	5	129	148	389	384	773	13,4	4,3	2,1
1137	Тигрицкое, с.	12.253	314	13	327	369	678	707	1.385	39,0	18,1	8,8
1138	Уджей, д.	1.380	115	17	132	142	323	301	624	12,0	4,3	2,2
1139	Усть-Копская, д.	1.915	91	21	112	91	301	254	555	21,0	6,4	3,5
1140	Шашковыхъ, з.	—	7	—	7	7	23	20	43	—	—	—
1141	Шириштыкъ, д.	1.207	45	7	52	60	174	164	338	26,8	6,9	3,6
1142	Черемушка, д.	1.715	76	—	76	90	272	292	564	22,6	6,3	3,0
	Итого . . .	51.591	2.129	231	2.360	2.616	6.625	6.439	13.064	24,2	7,8	3,9
Кромѣ того 33 заимки менѣе 5 дворовъ въ каждой и Владимірскій винокуренный заводъ Колובה.												
9. Сагайское вѣдомство (соединенныхъ разнородныхъ племень).												
1143	Аскызь, с.	—	—	—	—	48	97	30	127	—	—	—
1144	Бархатова, з.	—	—	—	—	41	92	85	177	—	—	—
1145	Бейская, з.	—	—	—	—	9	31	25	56	—	—	—
1146	Усть-Есинское, с.	—	—	—	—	39	91	94	185	—	—	—
1147	Усть-Соскскій, ул.	—	—	—	—	63	188	228	416	—	—	—
1148	Усть-Чуль, ул.	—	—	—	—	62	166	167	333	—	—	—
1149	Уты, д.	—	—	—	—	46	123	128	251	—	—	—

Миусинскій округъ.

№№ по порядку,	Названія волостей и населенных мѣстъ.	Количество земли въ пользованіи селеній и волостей.	Ч и с л о				Число наличныхъ душъ.			Приходится земли въ десятинахъ.		
			Д в о р о в ь .			Х о з я и н с к ѡ в ѡ .	М у ж ч и н ѡ .	Ж е н щ и н ѡ .	О б о е г о п о л а .	Н а 1 к р е с т ь я н с к . д в о р ѡ в ѡ .	Н а 1 д у ш у м у ж с к . п о л а .	Н а 1 д у ш у о б о е г о п о л а .
			К р е с т ь я н с к и х ѡ .	Н е к р е с т ь я н с к и х ѡ .	И т о г о .							
1	2	3	4	5	6	7	8	9	10	11	12	13
1150—1156	7 стойбищъ ниже села Аскызскаго . . .	—	—	—	—	39	105	120	225	—	—	—
1157—1161	5 стб. по прит. рч. Камышты, Б., М. и Ср. Сыры	—	—	—	—	44	117	123	240	—	—	—
1162—1172	11 стб. по Камыштѣ и ея прит. Узунжуль и Толпунжуль.	—	—	—	—	55	166	151	317	—	—	—
1173—1187	15 стб. по рч. Нинѣ, притоку рч. Уйбать	—	—	—	—	107	302	301	603	—	—	—
1188—1193	6 стб. по р. Беѣ . . .	—	—	—	—	42	125	116	241	—	—	—
1194—1207	14 стб. въ верхояхъ рч. Уйбата	—	—	—	—	45	145	138	283	—	—	—
1208	1 стб. по рч. Улень, впад. въ р. Ююсъ .	—	—	—	—	19	48	47	95	—	—	—
1209—1220	12 стб. въ низов. р. Аскыза и его пр. рч. Бозы	—	—	—	—	78	236	250	486	—	—	—
1221—1242	22 стб. по р. Аскызу.	—	—	—	—	193	567	524	1.091	—	—	—
1243—1249	7 стб. въ верх. рч. Малая Есь	—	—	—	—	57	186	169	355	—	—	—
1250	1 стб. въ верх. рч. Большая Есь	—	—	—	—	40	107	107	214	—	—	—
1251—1262	12 стб. по рч. Есь, впад. въ р. Абаканъ	—	—	—	—	93	254	243	497	—	—	—
1263—1278	16 стб. въ низов. ррч. Теи, Еси и Таштыпа	—	—	—	—	137	404	398	802	—	—	—
1279—1289	11 стб. въ верх. рч. Теи	—	—	—	—	141	386	397	783	—	—	—
1290—1300	11 стб. въ верх. рч. Теи	—	—	—	—	121	327	336	663	—	—	—
1301—1306	6 стб. по рч. Больш. и Мал. Сей, впад. въ р. Таштыпъ .	—	—	—	—	153	401	378	779	—	—	—
1307—1308	2 стб. по рч. Сыры .	—	—	—	—	105	285	286	571	—	—	—
1309—1313	5 стб. въ верх. р. Таштыпъ	—	—	—	—	85	242	254	496	—	—	—
1314	1 стб. въ верх. рч. Большой Сеи	—	—	—	—	15	43	37	80	—	—	—
1315—1317	3 стб. по ррч. Матуръ и Калява	—	—	—	—	37	100	92	192	—	—	—
1318—1322	5 стб. по рч. Таштыпу, Вутрактѣ и Дусалану	—	—	—	—	115	350	319	669	—	—	—
1323—1331	9 стб. въ низов. рч. Таштыпъ	—	—	—	—	123	398	376	774	—	—	—
1332—1338	7 стб. по ррч. Б. и М. Монокъ	—	—	—	—	98	317	312	629	—	—	—
1339	1 стб. по р. Арбаты .	—	—	—	—	32	102	105	207	—	—	—
1340—1343	4 стб. по ррч. Табать и Кындырай	—	—	—	—	112	306	324	630	—	—	—
1344—1351	8 стб. по об. бер. р. Абакъ между се. Усть-Есинскимъ и Аскызскимъ	—	—	—	—	118	371	346	717	—	—	—


Минусинскій округъ.

№№ по порядку.	Названія волостей и населенных мѣстъ.	Количество земли въ пользованіи селеній и волостей.	Число				Число наличныхъ душъ.			Приходится земли въ десятинахъ.		
			д в о р о в ъ.			Хозяиствъ.	Мужчинъ.	Женщинъ.	Обоего пола.	На 1 крестьянск. дворъ.	На 1 душу мужск. пола.	На 1 душу обоего пола.
			Крестьянскихъ.	Некрестьянскихъ.	Итого.							
1	2	3	4	5	6	7	8	9	10	11	12	13
1352—1356	5 стб. по пр. б. р. Абакана до гр. зем. Абаканскихъ инор.	—	—	—	—	54	140	146	286	—	—	—
1357—1359	3 стб. по пр. б. р. Аб. до гр. зем. Абаканскихъ инор. . .	—	—	—	—	41	101	105	206	—	—	—
1360—1364	5 стб. по лѣв. бер. р. Енисея	—	—	—	—	40	93	88	181	—	—	—
1365—1368	4 стб. при уѣт. р. Абакана	—	—	—	—	25	56	48	104	—	—	—
	Итого . . .	729.190	—	—	—	2.672	7.568	7.393	14.961	—	—	—
10. Тесинская.												
1369	Большая Иня, д.	1.063	130	2	132	135	341	336	677	8,2	3,1	1,6
1370	Большая Ничка, д.	1.401	70	3	73	86	213	203	416	20,1	6,6	3,4
1371	Брагина, д.	903	84	—	84	150	374	356	730	10,8	2,4	1,2
1372	Быстрая, д.	774	36	—	36	45	115	116	231	21,5	6,7	3,4
1373	Восточное, с.	18.773	203	4	207	247	641	584	1.225	92,4	29,3	15,3
1374	Галактионова, д.	982	53	—	53	62	167	146	313	18,5	5,9	3,1
1375	Городокъ, д.	1.805	64	2	66	99	209	218	427	28,2	8,6	4,2
1376	Домрачевскій, зас.	—	5	—	5	5	16	13	29	—	—	—
1377	Дѣтлово, с.	3.233	150	5	155	268	606	602	1.208	21,5	5,3	2,7
1378	Жермыль (Худогова), д.	1.603	101	11	112	158	411	367	778	15,8	3,9	2,1
1379	Кавказское, с.	5.700	184	9	193	261	658	615	1.273	31,0	8,7	4,5
1380	Казанско-Богородск. д.	2.385	70	2	72	127	299	262	561	34,1	7,4	4,3
1381	Карташевскій, зас.	—	24	—	24	24	61	58	119	—	—	—
1382	Колмакова, д.	1.209	68	4	72	112	254	238	492	17,8	4,8	2,5
1383	Кочергино с.	2.701	170	14	184	210	525	510	1.035	15,9	5,2	2,6
1384	Курганчикова, д.	1.368	70	9	79	118	316	328	644	19,5	4,3	2,1
1385	Малая Иня, д.	955	69	3	72	87	234	218	452	13,8	4,1	2,1
1386	Мурина, д.	1.653	75	6	81	104	264	253	517	22,0	6,3	3,2
1387	Никулина, д.	616	43	—	43	69	174	156	330	14,3	3,5	1,9
1388	Никулинскій (Мигушка), выс.	—	11	—	11	11	35	35	70	—	—	—
1389	Паначевскій, зас.	—	145	—	145	145	359	373	732	—	—	—
1390	Потрошилова, д.	2.301	66	2	68	85	202	197	399	34,8	11,4	5,8
1391	Сидоровскій, зас.	—	72	—	72	72	198	198	396	—	—	—
1392	Сонинскій, зас.	—	20	—	20	20	51	57	108	—	—	—
1393	Старые Кныши, с.	939	105	8	113	201	455	438	893	9,0	2,1	1,1
1394	Тесинское, с., вол. пр.	4.501	193	6	199	253	578	563	1.141	23,3	7,8	3,9
1395	Чердаковскій, зас.	—	10	—	10	10	20	17	37	—	—	—
1396	Шелаболино, с.	5.424	180	17	197	363	817	794	1.611	30,1	6,6	3,4
1397	Шошина, д.	3.102	117	8	125	161	416	372	788	26,5	7,5	3,9
	Итого . . .	63.391	2.588	115	2.703	3.688	9.009	8.623	17.632	24,5	7,0	3,6
Кромѣ того 27 заимокъ менѣе 5 дворовъ въ каждой и крупчатное заведеніе Акулова.												
11. Шушенская.												
1398	Александровск. виноз. заводъ Даниловыхъ.	—	172	—	172	172	365	332	697	—	—	—

Усинскій округъ.

№№ по порядку.	Названія волостей и населенныхъ мѣстъ.	Количество земли въ пользованіи селеній и волостей.	Ч и с л о				Число наличныхъ душъ.			Приходится земли въ десятинахъ.		
			д в о р о в ъ.			Хозяйствъ.	Мужчинъ.	Женщинъ.	Обоего пола.	На 1 крестьянск. дворъ.	На 1 душу мужск. пола.	На 1 душу обоего пола.
			Крестьянскихъ.	Некрестьянскихъ.	Итого.							
1	2	3	4	5	6	7	8	9	10	11	12	13
1399	Алтайскій, форп.	1.290	52	—	52	82	189	159	348	24,8	6,8	3,7
1400	Верхняя (Новая) Коя, д.	5.029	103	—	103	98	240	254	494	48,8	21,0	10,2
1401	Вознесенская, д.	3.851	33	—	33	34	117	111	228	116,7	32,9	16,9
1402	Дубенское, с.	—	223	—	223	223	522	488	1.010	—	—	—
1403	Ермолаева, з.	—	14	—	14	14	39	36	75	—	—	—
1404	Иджинская, д.	8.694	147	—	147	131	345	362	707	59,1	25,2	12,3
1405	Казанцево, с.	21.501	266	—	266	163	386	357	743	55,6	28,4	14,6
1406	Каменская, д.	съ № 1411	63	—	63	58	148	131	279	съ № 1411	—	—
1407	Каптырево, с.	14.127	293	—	293	352	800	743	1.543	48,2	17,7	9,0
1408	Карася, з.	—	12	—	12	12	28	41	69	—	—	—
1409	Козлова, д.	съ № 1405	66	—	66	80	185	190	375	съ № 1405	—	—
1410	Кривинская, д.	6.300	183	—	183	166	413	402	815	34,4	15,2	7,7
1411	Лугавское, с.	12.289	225	—	225	201	463	465	928	42,7	20,1	10,2
1412	Лыткина, з.	—	18	—	18	18	51	46	97	—	—	—
1413	Малая Ничка, д.	4.182	114	—	114	98	258	257	515	36,7	16,2	8,1
1414	Маринскій крупчатный и стек- лянный заводъ Гусева	—	105	—	105	105	222	208	430	—	—	—
1415	Нижняя Коя, д.	4.072	62	—	62	73	180	181	361	65,7	22,6	11,3
1416	Ново-Покровская, д.	—	71	—	71	71	175	152	327	—	—	—
1417	Очуры, д.	10.041	139	—	139	89	258	218	476	72,2	38,9	21,1
1418	Оя, д.	съ № 1405	55	—	55	46	130	115	245	съ № 1405	—	—
1419	Полежаева, з.	—	5	—	5	5	15	14	29	—	—	—
1420	Саянская, ст.	3.359	128	—	128	155	346	316	662	26,2	9,7	5,1
1421	Сязая, з.	—	6	—	6	6	13	14	27	—	—	—
1422	Сиротинина, з.	—	5	—	5	5	23	14	37	—	—	—
1423	Солдатова, з.	—	6	—	6	6	15	20	35	—	—	—
1424	Средне-Шушенская, д.	7.397	138	—	138	138	371	378	749	53,6	19,9	9,9
1425	Субботино, с.	6.486	238	—	238	238	571	570	1.141	27,3	11,4	5,7
1426	Чпхачева, д.	съ № 1405	19	—	19	19	56	55	111	съ № 1405	—	—
1427	Шунерская, д.	2.421	131	—	131	142	351	334	685	18,5	6,9	3,5
1428	Шушенское, с., вол. пр.	22.718	308	—	308	319	724	690	1.414	73,8	31,4	16,1
	Итого	133.757	3.381	—	3.381	3.319	7.999	7.653	15.652	39,5	16,7	8,5
	Кромѣ того 9 заимокъ менѣе 5 дворовъ въ каждомъ и Ивановскій свеклосахарный заводъ Гусевой.											
	Итого по { въ селеніяхъ	885.225	23.200	761	23.961	27.027	71.149	66.448	137.597	37,2	11,9	5,9
	округу. { съ городомъ	894.156	—	—	—	—	74.367	69.069	143.436	—	—	—
	6. УСИНСКІЙ ОКРУГЪ.											
1429	Верхне-Усинское, с., сел. пр.	12.263	151	—	151	—	968	623	1.591	81,2	12,7	7,7
1430	Нижне-Усинское, с.											
	Итого по { въ селеніяхъ	4.787.982	61.290	5.724	67.014	72.095	226.263	192.856	419.119	30,2	8,2	4,5
	губерніи. { съ городами	4.815.195	—	—	—	—	250.680	210.412	461.092	—	—	—

1) По двумъ инородческимъ вѣдомствамъ Минусинскаго округа взято число хозяйствъ за не доставленіемъ свѣдѣній о числѣ дворовъ.
 2) За исключеніемъ двухъ инородческихъ вѣдомствъ.
 3) За исключеніемъ Енисейскаго округа, по которому соответственныхъ данныхъ не имѣется.
 4) За исключеніемъ Туруханскаго приставства и четырехъ инородческихъ вѣдомствъ въ округахъ Ачинскомъ и Минусинскомъ.



КАРТА
ВОЛОСЪИ
ЕНИСЕЙСКОЙ ІЕРПІИ

Граница губерніи
— — — — —
Сѣверо-восточная
— — — — —
Сѣверо-западная
— — — — —
Южная
— — — — —
Западная
— — — — —
Железная дорога



Масштаб 1:100,000

