

11302

~~12157~~
X

27

СТАТИСТИКА
РОССІЙСКОЙ ИМПЕРІИ.
XXVII.

ВОЛОСТИ И НАСЕЛЕННЫЯ МѢСТА

1893 года.

Выпускъ 9.

ЯКУТСКАЯ ОБЛАСТЬ.



ИЗДАНИЕ

ЦЕНТРАЛЬНАГО СТАТИСТИЧЕСКАГО КОМИТЕТА
МИНИСТЕРСТВА ВНУТРЕННИХЪ ДѢЛЪ.

С.-ПЕТЕРБУРГЪ.

1894.

1214
У

СТАТИСТИКА
РОССИЙСКОЙ ИМПЕРІИ.
XXVII.

ВОЛОСТИ И НАСЕЛЕННЫЯ МѢСТА

1893 года.

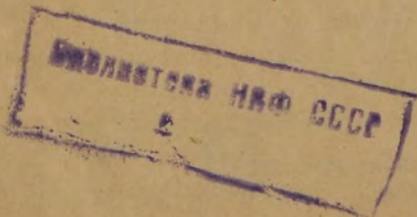
Выпускъ 9.

ЯКУТСКАЯ ОБЛАСТЬ.



ИЗДАНИЕ

ЦЕНТРАЛЬНАГО СТАТИСТИЧЕСКАГО КОМИТЕТА
МИНИСТЕРСТВА ВНУТРЕННИХЪ ДѢЛЪ.




С.-ПЕТЕРБУРГЪ.

1894.

к

РОССИЙСКОЕ ЦАРСТВО



Печатано по распоряженію Господина Министра Внутреннихъ Дѣлъ.

62750



Типо-Литографія Ю. Я. Римана. Бассейная, 48.



Въ 1887 г. Господинъ Министръ Внутреннихъ Дѣлъ призналъ необходимымъ, согласно докладу Центрального Статистическаго Комитета, составить для всей Россійской Имперіи общую карту губерній и областей, съ нанесеніемъ на нее въ каждомъ уѣздѣ границъ волостей, гминъ и другихъ мелкихъ единицъ административнаго дѣленія, и, по возможности, всѣхъ существующихъ поселеній.

Для выполнения сего Центральнымъ Статистическимъ Комитетомъ были разсланы во всѣ уѣзды по крестьянскимъ дѣламъ присутствія и замѣняющія ихъ учрежденія губерній и областей Европейской Россіи отдѣльные экземпляры 10-ти-верстной карты (г.-м. Стрѣльбицкаго), по губерніямъ же и областямъ Азіатской Россіи — 100-верстной карты, изданія Главнаго Штаба, съ тѣмъ, чтобы, кромѣ выполнения порученія Господина Министра, на этихъ картахъ также были исправлены и нанесены вновь тѣ селенія, которыя пропущены, и равно исключены поселенія уже по какимъ либо причинамъ несуществующія или неправильно нанесенныя. Независимо отъ такого исправленія и дополненія картъ уѣздовъ, было предложено составить одновременно списки всѣхъ селеній по каждой волости въ отдѣльности, съ показаніемъ наличнаго числа душъ, какъ мужскаго, такъ и женскаго пола въ каждомъ поселкѣ, а также съ указаніемъ числа дворовъ крестьянскихъ, имѣющихъ душевой надѣлъ и входящихъ въ составъ обществъ, и некрестьянскихъ, имѣющихъ лишь осѣдность въ предѣлахъ волости.

Полученныя обратно, повѣренныя и исправленныя на мѣстахъ карты и списки свѣрялись затѣмъ въ Центральномъ Статистическомъ Комитетѣ съ другими данными, имѣющимися въ его распоряженіи, и переносились на 3-хъ-верстную военнотопографическую карту, причемъ исправлялись уѣздныя границы, опредѣлялись волостныя территоріи и отмѣчались пункты, въ которыхъ находятся волостныя правленія.

Оконченныя разработкою свѣдѣнія по отдѣльнымъ губерніямъ Комитетъ печаталъ по каждой губерніи особыми выпусками, которые должны были, согласно предположенному плану, въ совокупности составить изданіе, подъ заглавіемъ: «Волости и Гмины 1890 года». Такимъ образомъ, въ теченіи 1892 года напечатаны и изданы свѣдѣнія по губерніямъ и областямъ Европейской Россіи и Привислянскимъ, а также и по Кавказскимъ, размѣщенные по обширности труда въ трехъ (XV, XVI и XVII) выпускахъ «Статистики Россійской Имперіи», причемъ къ каждому выпуску приложены схематическія карты губерній, съ показаніемъ границъ волостей и пунктовъ нахождения волостныхъ правленій.

Одновременно съ собираніемъ свѣдѣній о населенныхъ пунктахъ въ Европейской Россіи, таковыя были затребованы также изъ губерній и областей Азіатской Россіи, и на основаніи возвращенныхъ комитету—повѣренныхъ и исправленныхъ—картъ предполагалось нанести на общую карту всѣ селенія и волостныя границы. Но въ виду того, что по Азіатской Россіи имѣется лишь карта въ 100-верстномъ масштабѣ, вслѣдствіе чего въ округахъ и уѣздахъ со скученнымъ населеніемъ не представлялось возможнымъ умѣстить на картѣ всѣ селенія и границы волостей, — предположеніе Комитета объ изданіи волостей и схематическихъ картъ по Азіатской Россіи было отложено.

За симъ, когда дѣло проложенія желѣзнодорожнаго пути черезъ Сибирь обратило на себя Высочайшее вниманіе въ ВОЗѢ ПОЧИВШАГО ГОСУДАРЯ ИМПЕРАТОРА АЛЕКСАНДРА III, и по Его повелѣнію, для скорѣйшаго осуществленія проложенія дороги, былъ образованъ подъ предѣтельствомъ ЕГО ИМПЕРАТОРСКАГО ВЕЛИЧЕСТВА нынѣ Благополучно Царствующаго ГОСУДАРЯ ИМПЕРАТОРА, Комитетъ Сибирской желѣзной дороги, Господинъ Министръ Внутреннихъ Дѣлъ, находя крайне важнымъ и настоятельно необходимымъ составленіе списковъ населенныхъ мѣстъ Азіатской Россіи, по крайней мѣрѣ по тѣмъ губерніямъ и областямъ, по которымъ должна пролегать Сибирская желѣзная дорога, предложилъ Центральному Статистическому Комитету составить подробную карту этой части Россійской Имперіи, показавъ на ней предначертанный Высочайшею Волею путь, съ нанесеніемъ по возможности всѣхъ селеній, свободныхъ казенныхъ земель, лѣсовъ, мѣстностей, изобилующихъ минеральными богат-

ствами, а равно и волостныхъ границъ. Кромѣ того, Комитету поручено было затребовать отъ начальниковъ губерній и областей телеграммою исправленія и повѣрки, имѣвшихся уже списковъ населенныхъ мѣстъ и издать таковыя.

Во исполненіе сего Центральнымъ Статистическимъ Комитетомъ нынѣ составлены: во 1-хъ, общая рукописная карта Сибири въ масштабѣ 15 верстъ въ дюймѣ или $\frac{1}{630.000}$ и во-

2-хъ, списки волостей и населенныхъ мѣстъ означенныхъ губерній и областей, съ приложеніемъ возможно полнаго физико-географическаго и экономическаго описанія таковыхъ.

Списки населенныхъ мѣстъ губерній и областей Азіятской Россіи, къ печатанію коихъ приступлено, издаются отдѣльными выпусками подъ заглавіемъ „Волости и населенныя мѣста 1893 года“. Они состоятъ во 1-хъ, изъ общаго очерка губерніи или области, въ которомъ дается описаніе ея въ физико-географическомъ отношеніи, затѣмъ излагаются свѣдѣнія о населеніи и объ источникахъ благосостоянія послѣдняго, какъ-то: земледѣліи, скотоводствѣ и другихъ промыслахъ, заводской промышленности и торговлѣ; и во 2-хъ, изъ списковъ волостей и населенныхъ мѣстъ губерніи или области, съ цифровыми данными за 1892 г., касательно числа крестьянскихъ и некрестьянскихъ дворовъ и наличнаго населенія обоихъ половъ каждаго селенія и города, о количествѣ земли, находящейся въ пользованіи крестьянъ и казаковъ по свѣдѣніямъ, полученнымъ отъ губернаторовъ и изъ Главнаго Управленія Казачьихъ войскъ и, гдѣ было возможно, данныя о числѣ крупнаго и мелкаго скота.

Въ виду того, что по нѣкоторымъ губерніямъ и областямъ имѣлись болѣе, а по другимъ менѣе подробныя свѣдѣнія, однородность графъ и рубрикъ въ отдѣльныхъ выпускахъ, къ сожалѣнію, не можетъ быть выдержана.

Кромѣ того, по губерніямъ и областямъ и ихъ отдѣльнымъ уѣздамъ приведены цифровыя данныя о пространствѣ суши и значительныхъ внутреннихъ водъ, по г.-м. Стрѣльбицкому, частью же вычисленныя вновь, въ случаѣ измѣненія административныхъ границъ, и показана густота сельскаго населенія на кв. версту.

Къ каждому выпуску „Волостей и населенныхъ мѣстъ“ приложена схематическая карта, съ обозначеніемъ волостныхъ границъ, пунктовъ волостныхъ правленій и нанесеніемъ всѣхъ селеній, какія можно было умѣстить на этихъ небольшихъ картахъ. По отпечатаніи отдѣльныхъ выпусковъ, изъ нихъ предположено составить три тома: въ I-й войдутъ—области Акмолинская, Амурская, Тургайская, Иркутская и Якутская (отпечатанныя), Забайкальская, Приморская, Семипалатинская и Семирѣченская; во II-й томъ — губерніи: Тобольская (отпечатанная) и Енисейская и въ III-й (отпечатанный)—Томская; къ каждому тому будутъ приложены, кромѣ картъ губерній и областей, алфавитный указатель волостей и населенныхъ мѣстъ.

Составленіе 15-ти-верстной карты было возложено на мл. редактора Центрального Статистическаго Комитета Петровскаго, подъ руководствомъ котораго разработана и составлена настоящій выпускъ 9, состоящимъ въ Комитетѣ А. Н. Котельниковымъ.

Директоръ Центрального Статистическаго Комитета

Н. Тройницкій.

16 Декабря 1894 года.

Якутская область.

Общій очеркъ.

Якутская область, расположенная между 54° и 73° сѣверной широты и между 73° и 141° восточной долготы отъ острова Ферро, граничитъ: на сѣверѣ Ледовитымъ океаномъ, на востокѣ — Приморской областью, на юго-востокѣ — Амурской областью, на юго-западѣ — Иркутской губерніей и на западѣ — Енисейской.

Площадь области, по послѣднему исчисленію поверхности Россійской Имперіи генераломъ Стрѣльбицкимъ, равна 3.489.689,3 кв. верст. или 72.106,77 кв миль и раздѣлена въ административномъ отношеніи на пять слѣдующихъ округовъ (причемъ въ составъ Олекминскаго входятъ два золотопромышленныхъ округа):

Якутскій	719.287,0 кв. в.
Верхоянскій	947.085,0 » »
Вилуйскій	883.402,2 » »
Колымскій	604.756,0 » »
Олекминскій	335.159,1 » »

3.482.689,3 кв. в.

Якутская область, составляя почти $\frac{1}{3}$ всей Восточной Сибири, самая обширная изъ всѣхъ губерній и областей Имперіи, причемъ каждый изъ пяти округовъ области (за исключеніемъ Олекминскаго), отдѣльно взятый, своимъ пространствомъ превосходитъ любое изъ западно-европейскихъ государствъ.

Якутская область столь мало изслѣдована и географія ея такъ бѣдна, что данныя, касающіяся описанія области въ отношеніи топографическомъ, орографическомъ и гидрографическомъ представляютъ весьма общій и поверхностный матеріалъ для ея характеристики.

Общій характеръ области носить на себѣ явный отпечатокъ вулканическаго происхожденія, что наглядно доказываютъ потухшіе вулканы, называемые мѣстными жителями «сопками». Поверхность Якутской области представляется въ видѣ довольно однообразной равнины, постепенно понижающейся отъ юга къ сѣверу и переходящую съ приближеніемъ къ Сѣверному океану въ необозримыя тундры; но и здѣсь, въ царствѣ тундръ, озеръ и непроходимыхъ болотъ, находятся кряжи горъ, замѣчательные по своей высотѣ и недоступности, вѣтви которыхъ составляютъ водораздѣлы обширныхъ рѣчныхъ системъ. Горы, наполняющія южную и ю.-в. окраину страны принадлежатъ къ системѣ Становаго или Яблоннаго хребта, который будучи водораздѣломъ рѣкъ бассейна Сѣвернаго океана отъ рѣкъ, несущихъ свои воды въ Восточный океанъ, вмѣстѣ съ тѣмъ составляетъ естественную грань между Якутскою областью, съ одной стороны, и областью Забайкальской, Амурской и Приморской — съ другой. Вся мѣстность, прилегающая къ Становому хребту, носитъ горный альпійскій характеръ.

Къ с. отъ этого главнаго нагорья отходятъ второстепенные хребты, которые носятъ разныя названія: Верхоянскій, Колымскій, Алазейскій и др.; они служатъ водораздѣлами рѣкъ, текущихъ въ Сѣверный океанъ. Абсолютная высота ихъ неизвѣстна, но на ю. она значительна. Къ с.-з. отъ горной и лѣсистой полосы простирается необозримая гладь тундры съ своими сплошными озерами, болотами и топями; небольшой рѣденькій кустарникъ низкорослой лиственницы дѣлаетъ видъ тундры еще болѣе унылымъ, стелющійся верескъ и тальникъ, сплошной мохъ и лишай, особая растительная порода съ темносиними цвѣтами, морошка, брусника, охта и голубица устилаютъ топи густымъ ковромъ темной зелени съ сизымъ отливомъ. Самый край тундры, упираясь въ море, лишенъ всякой растительности и представляетъ равнину изъ голаго илистаго, мѣстами хрящеватаго песка, обмываемаго морскими приливами. Изъ горныхъ возвышенностей болѣе извѣстны: Верхоянскій хребетъ, значительной высоты, Джюгджуръ, Алданскій хребетъ и горы по Витиму, изъ которыхъ нѣкоторыя имѣютъ вершины, покрытыя вѣчными снѣгами. Всѣ эти возвышенности занимаютъ, сравнительно, небольшія площади. Южныя части области представляютъ много удобныхъ мѣстъ для развитія земледѣлія и огородничества, причемъ урожаи иногда достигаютъ необыкновенныхъ результатовъ (ярица родится до самъ—25, а пшеница—до самъ—20); среднія же и сѣверныя пространства области образуютъ низменную, болотистую равнину, покрытую хвойнымъ, преимущественно, лиственнымъ лѣсомъ, который, постепенно мельчая къ сѣверу, переходитъ въ низкорослую, кустарную и ползущую форму и, наконецъ, съ 65° с. ш.,—въ тундру, съ низшими видами растительности, мхами и лишайниками.

Переходя теперь къ общей характеристикѣ области по округамъ, мы видимъ, что поверхность Якутскаго округа представляется въ общемъ невысокою равниной, а иногда и низменностью, съ постепеннымъ паденіемъ съ востока и запада къ р. Ленѣ. Надъ уровнемъ рѣки поверхность этого округа возвышается приблизительно саженой на 200 или 250, образуя здѣсь своими крутизнами, вѣроятно, древними берегами рѣки, ту долину у г. Якутска и выше его въ 20—50 в. шириною, въ которой теперь течетъ р. Лена. Вся эта площадь изрыта и изборождена многочисленными, хотя и незначительными углубленіями и возвышеніями, глубокими озерами и высокими руслами рѣчекъ, тянущихся въ преобладающемъ направленіи съ востока на западъ на правой сторонѣ р. Лены и въ обратномъ—на лѣвой. Всѣ неровности, углубленія и возвышенія говорятъ про то, что и здѣсь въ геологическомъ прошломъ происходила энергическая работа воды, а можетъ быть и льда.

Якутскій округъ, какъ въ геологическомъ отношеніи, такъ и по своей топографіи, является совершенной противоположностью горной части Верхоянскаго, Олекминскаго и Вилюйскаго округовъ: въ то время какъ Вилюйскій округъ представляется однимъ изъ главнѣйшихъ очаговъ вулканической дѣятельности Сибири, Якутскъ—сплошь покрытъ водными отложеніями. И если тамъ, какъ и въ Верхоянскомъ и Олекминскомъ округахъ по системѣ р. Витима, на каждомъ шагу выступаютъ своими рѣзкими контурами массивныя вулканическія породы—траппы, базальты, то въ Якутскомъ округѣ онѣ вполнѣ отсутствуютъ, или же, можетъ быть, глубоко погребены подъ толщами глины, извести и угля. Начиная съ р. р. Май и Анги, характеръ страны, какъ однообразной наносной низменности, измѣняется и по рельефу, и по строенію, переходя въ гористый: тутъ появляются впервые въ округѣ каменистыя гор-

ныя породы массивной структуры — граниты, гнейсы, траппы; встрѣчается даже и лава.

Что касается геогностическаго состава горъ Якутской области, то въ Становомъ и Яблоновомъ хребтахъ преобладаютъ кристаллическія породы: граниты, сіениты, діориты, діабазы, гнейсы, кристаллическіе сланцы, порфиры, а въ Алданскомъ хребтѣ, кромѣ этихъ кристаллическихъ породъ, встрѣчаются и вулканическія — базальты и долериты. На скатахъ и отрогахъ Становаго хребта и въ другихъ кряжахъ Якутской области, напримѣръ Вилюйскомъ, преобладаютъ приподнятые пласты осадочныхъ породъ, принадлежащихъ отчасти къ палеозойскимъ, но болѣе ко вторичнымъ и отчасти третичнымъ формациямъ.

Въ гидрографическомъ отношеніи область весьма богата. Рѣки ея, служащія лѣтомъ единственными удобными путями сообщенія, отличаются значительнымъ протяженіемъ и полноводіемъ и текутъ въ преобладающемъ, по склону страны, направленіи съ юга на сѣверъ, впадая въ Ледовитый океанъ. Общій характеръ мѣстныхъ рѣкъ тотъ, что, составляясь изъ множества горныхъ рѣчекъ, каждая рѣка сначала быстро течетъ между скалистыми берегами и вѣковыми непроходимыми лѣсами въ узкомъ и стѣсненномъ ложѣ по каменистому грунту; оставляя же горную страну и вступая въ обширныя низменности, рѣки раздѣляются уже на множество рукавовъ, теченіе ихъ дѣлается медленнымъ, и илистые берега ихъ являются покрытыми вмѣсто лѣса густою травою; впадая въ море, рѣки образуютъ обыкновенно большіе заливы или дельты острововъ, замыкающихъ входъ въ устье. Къ числу замѣчательныхъ по величинѣ рѣкъ относятся: *Анабара, Оленекъ, Лена, Яна, Индигирка, Алазея и Колыма.*

Лена, одна изъ величайшихъ рѣкъ земнаго шара, беретъ свое начало изъ сѣверо-западной части Байкальскихъ горъ и, протекая черезъ Иркутскую губернію и Якутскую область по направленію съ юго-запада на сѣверо-востокъ, всего протяженіемъ до 4.700 верстъ, впадаетъ множествомъ рукавовъ въ недоступный правильнымъ морскимъ сообщеніямъ Ледовитый океанъ, образуя цѣлый архипелагъ, на одномъ изъ острововъ котораго, Сагастырѣ, была устроена полярная метеорологическая станція (1882 — 1884). Ширина Лены около Якутска, благодаря большимъ островамъ и мелямъ, доходитъ до 10 вер., а переправы изъ Якутска на тракты Верхоянско-Колымскій, Охотскій и Амгинскій достигаютъ 15 вер. протяженія. Лена судоходна на всемъ пространствѣ и служитъ главнѣйшимъ средствомъ сообщенія Якутска съ Иркутскомъ и пунктами, лежащими ниже Якутска, но краткость судоходнаго времени и безлюдность низовьевъ рѣки лишаютъ ее того высокаго экономическаго значенія, которое она могла бы имѣть, какъ по своему протяженію, такъ и глубинѣ.

Рѣчная область Лены занимаетъ пространство свыше 43 тыс. кв. геогр. миль.

Систему Лены составляютъ множество притоковъ, изъ которыхъ въ районѣ Якутской области только три — Олекма и Алданъ, съ правой, и Вилюй, съ лѣвой стороны — могутъ считаться судоходными.

Р. Олекма, впадающая въ Лену въ 10 вер. ниже г. Олекминска съ противоположнаго берега, беретъ начало на сѣверномъ склонѣ Яблоннаго хребта, недалеко отъ истоковъ р. Нерчи и протекаетъ 1.700 верстъ по пустыннымъ берегамъ. Ширина Олекмы доходитъ до 360 саж., обыкновенная глубина — до 14 фут.; дно песчаное и каменистое, теченіе весьма быстро. Утесистые

берега ея въ верхней половинѣ теченія сжимаютъ долину въ узкое ущелье, а въ нижней части теченія береговые утесы раздвигаются и состоятъ изъ гипса. Берега Олекмы богаты соболями, лисицами и бѣлками, за которыми охотятся лѣсные тунгузы. Осѣдлыхъ жителей по Олекмѣ совсѣмъ нѣтъ, вслѣдствіе неудобства къ заселенію ея береговъ.

Р. Алданъ беретъ свое начало въ Яблоновомъ хребтѣ и своими верховьями близко подходитъ къ верховьямъ р. Зеи, составляющей притокъ рѣки Амура съ лѣвой стороны. Течетъ на 1.000 слишкомъ верстъ, направляясь отъ юго-запада къ сѣверо-востоку до устья р. Маи; отсюда Алданъ поворачиваетъ постепенно сначала къ сѣверу, а потомъ къ западу и впадаетъ въ Лену верстъ на 180 ниже Якутска. Теченіе Алдана отъ самаго истока до устья Маи весьма мало извѣстно. Мѣстность, по которой онъ протекаетъ, гориста, пустынна и заросла дремучими лѣсами, въ которыхъ водится не мало соболей высокаго качества. При устьѣ Маи Алданъ пересѣкается большимъ трактомъ изъ Якутска въ Аянъ и имѣетъ здѣсь около 350 саж. шир. Верстъ 300 ниже устья Маи Алданъ пересѣкается старымъ трактомъ изъ Якутска въ Охотскъ при Алданскомъ перевозѣ. Здѣсь Алданъ имѣетъ 400 саж. ширины, а уровень рѣки только на 426 р. ф. выше ур. океана. 90 верстъ выше своего устья Алданъ пересѣкается большимъ трактомъ изъ Якутска въ Верхоянскъ. Въ этомъ мѣстѣ рѣка имѣетъ уже $1\frac{1}{2}$ вер. ширины. Вообще Алданъ глубокъ, теченіе его быстро, но пороговъ, по крайней мѣрѣ въ нижней части, не встрѣчается, а потому Алданъ удобенъ для судоходства. Вскрывается эта рѣка весною въ началѣ мая, и въ это время года страшно опустошаетъ берега свои пловучими льдами, отрывая и унося съ собою цѣлыя массы почвъ съ вѣковыми деревьями. Вода Алдана, при страшныхъ его разливахъ и наводненіяхъ, поднимается иногда на 40 и даже на 60 ф. Берега Алдана съ правой стороны представляются въ видѣ обрывистыхъ горъ и скалъ, перемежающихся съ болотистыми низменностями; съ лѣвой же стороны берега Алдана являются плоскими холмами, поросшими рѣдкимъ березнякомъ и ельникомъ. Дно рѣки обыкновенно песчано или каменисто; якуты находятъ на немъ, а также и на берегахъ Алдана, вымытую рѣкою желѣзную руду, изъ которой добывается желѣзо хорошаго качества. Вода рѣки чиста и хороша. Алданъ богатъ рыбою, и преимущественно осетрами и стерлядями. Климатъ алданскихъ прибрежій умѣреннѣе чѣмъ въ Якутскѣ, лѣтняя растительность ихъ богаче, не смотря на то, что здѣсь, какъ и въ Якутскѣ, на извѣстной глубинѣ почва никогда не растаиваетъ. За Алданомъ начинается гористая область пушныхъ звѣрей. Количество добываемыхъ на Алданской системѣ соболей достигаетъ нынѣ ежегодно до 60 сороковъ. Съ правой стороны Алданъ принимаетъ притокъ Маю длиною до 1.000 вер. Алданъ и Мая имѣютъ гористые, обрывистые берега и быстрое теченіе.

Въ верховьяхъ алданской рѣчной системы (близъ Удскаго края) производится промыселъ соболей, наилучшихъ въ области.

Р. Вилюй течетъ на 900 вер. На этомъ протяженіи онъ принимаетъ въ себя множество притоковъ, большихъ и малыхъ. Теченіе имѣетъ быстрое; судоходенъ отъ устья до г. Вилюйска на протяженіи 500 верстъ.

Р. Яна, начинаясь на границѣ Якутскаго и Верхоянскаго округовъ, протекаетъ болѣе 2.000 верстъ и впадаетъ въ Сѣверный океанъ. Ширина ея отъ 50 до 600 саж., глубина—отъ $\frac{1}{2}$ до 4 саж. Притоки ея съ правой стороны — Дулгалахъ и Бытантай, съ лѣвой — Адыча.

Р. Индигирка, образуясь изъ слиянія рѣкъ Куйдусуни и Омекона, беретъ свое начало въ Якутскомъ округѣ и впадаетъ въ Ледовитый океанъ нѣсколькими рукавами. Индигирка течетъ въ луговыхъ берегахъ, но мѣстами чли берега обращаются въ крутые утесы, вершины которыхъ поросли кое гдѣ искривленными деревьями. Въ руслѣ средняго ея теченія не мало пороговъ. Въ нижнемъ теченіи рѣки берега ея низменны и болотисты. Вообще на Индигиркѣ весьма много острововъ. На протяженіи 1.800 верстъ она принимаетъ въ себя много притоковъ, между которыми замѣчательны по величинѣ: Мома—съ правой стороны и Уяндина—съ лѣвой.

Р. Колыма вытекаетъ изъ отроговъ Яблоноваго хребта и течетъ около 2.000 верстъ. Въ верховьяхъ своихъ рѣка течетъ на протяженіи 800 в. между горами и весьма быстро; около Средне-Колымска лѣвый берегъ становится низменнымъ и, приближаясь къ устью, переходитъ въ тундры. Правый берегъ гористъ. Нижнее теченіе Колымы богато островами, изъ которыхъ самый большой имѣетъ до 100 верстъ длины и находится между устьями правыхъ притоковъ Колымы—Омолона и Анюя. Колыма вливается въ море 3-мя рукавами, образуя дельту, основаніе которой имѣетъ почти 100 вер. длины. Глубина Колымы отъ 25 до 30 футъ. Эта рѣка считается самой рыбною изъ всѣхъ рѣкъ, текущихъ на востокъ отъ Лены; въ Колымѣ водятся стерляди, нельмы, муксуны, ленки, сельди, шокуры, омули и др. Главнѣйшіе притоки ея справа: Большой Анюй, Малый Анюй, Омолонъ и Коркодонъ.

Всѣ перечисленныя выше рѣки хотя и могли бы быть утилизированы въ большей или меньшей степени, какъ пути сообщенія, но, вслѣдствіи малолюдства и крайне неудовлетворительнаго экономическаго положенія прибрежныхъ жителей, остаются безъ пользованія. За то рыба, которою въ большомъ количествѣ изобилуютъ всѣ рѣки, служитъ не только подспорьемъ бѣдному классу, но даже мѣстами, на примѣръ, въ Колымскомъ округѣ, составляетъ первый и единственный источникъ продовольствія жителей.

Въ отношеніи *климата* Якутская область, представляясь самою континентальною въ арктической и субарктической зонахъ Стараго Свѣта, можетъ быть подраздѣлена на 2 области или полосы, изъ которыхъ одна соотвѣтствуетъ области высокоствольныхъ лѣсовъ, лѣсныхъ промысловъ и спорадическаго земледѣлія Восточной и Западной Сибири, а другая—полярно-тундровой полосѣ, полосѣ оленеводства и ѣзды на собакахъ. Къ первой полосѣ, занимающей 38 тыс. кв. географическихъ миль, можно отнести округа: Якутскій, Олекминскій и большую южную часть Вилюйскаго, а къ второй, растительности на 32 тыс. геогр. миль, можно причислить округа: Верхоянскій, Колымскій и бассейны р.р. Оленека и Лены ниже Жиганска въ Вилюйскомъ и Якутскомъ округахъ. Судя по 4 пунктамъ наблюденій, расположеннымъ въ первой части Якутской области, средняя годовая температура въ ней около 8° Ц., средняя температура зимы — 33° , а холоднѣйшаго мѣсяца — 36° , лѣта $+15^{\circ}$, теплѣйшаго мѣсяца $+17^{\circ}$, разность между температурами зимы и лѣта равна 48° , а холоднѣйшаго и теплѣйшаго мѣсяца— 53° .

При такихъ климатическихъ условіяхъ, почва, въ которую дѣйствіе лѣтнихъ солнечныхъ лучей не проникаетъ болѣе, чѣмъ на $\frac{3}{4}$ арш., вѣчно мерзла. Въ сѣверо-восточной полярно-тундровой части Якутской области расположенъ одинъ изъ полюсовъ холода сѣвернаго полушарія. Такъ, у Верхоянска средняя температура года опускается до -17° Ц., средняя температура зимы до -47° , холоднѣйшаго мѣсяца до -49° ; между тѣмъ, какъ средняя температура

лѣта едва превышаетъ $+13^{\circ}$, а теплѣйшаго мѣсяца $+15^{\circ}$; разность между зимою и лѣтомъ равна 60° , а между теплѣйшимъ и холоднѣйшимъ мѣсяцами— 64° ; это уже типъ самаго континентальнаго климата въ Старомъ Свѣтѣ. Три съ половиною градуса сѣвернѣе, въ Устьянскѣ климатъ уже умѣреннѣе: средняя годовая температура тутъ выше, т. е. -16° Ц., температура зимы— 37° , холоднѣйшаго мѣсяца— 41° , лѣта $+9$, теплѣйшаго мѣсяца $+13^{\circ}$; разность между зимою и лѣтомъ равна только 47° , а между теплѣйшимъ и холоднѣйшимъ мѣсяцами— 54° . На устьѣ Лены, въ Сагастырѣ, гдѣ въ теченіи почти двухъ лѣтъ дѣйствовала метеорологическая станція И. Р. Т. Общ., климатическія условія оказались еще неблагопріятнѣе. По средней своей температурѣ (ниже— 17°), температурѣ зимы (-36°) и холоднаго мѣсяца (-42°), Сагастырѣ подходит близко къ Устьянску, но средняя температура лѣта (менѣе $+3^{\circ}$) и теплѣйшаго мѣсяца (менѣе $+5^{\circ}$) ставитъ здѣсь всю органическую жизнь въ условія самая неблагопріятныя для ея существованія, тѣмъ болѣе, что на глубинѣ 0,8 метровъ почва здѣсь уже никогда не оттаиваетъ, а въ зимніе мѣсяцы на той же глубинѣ почва имѣетъ температуру ниже— 20° Ц. Понятно, что при такихъ условіяхъ, культурная жизнь въ полярно-тундровой полосѣ Якутской области уже совершенно невозможна. У Якутска, въ лѣсной полосѣ, Лена бываетъ свободна отъ льда еще 160 дней въ году, а у Устьянска р. Яна освобождается отъ льда только на 100 дней. Среднее выпаденіе снѣга приходится:

	Послѣдній.	Первый.
Верхоянскъ	30 мая	11 августа.
Вилуйскъ	24 »	24 сентября.
Якутскъ	7 «	29 »

Такимъ образомъ, среднее число дней безъ снѣга въ Верхоянскѣ—93, въ Вилуйскѣ—123, въ Якутскѣ—145. Число дней между послѣдними морозами весной и первыми—осенью доходить до 37, въ Нижне-Колымскѣ же, на устьяхъ Индигирки и Яны, не доходить и до этой цифры. Только къ концу кратковременнаго лѣта земля едва успѣваетъ оттаять не болѣе какъ на $\frac{3}{4}$ аршина, и затѣмъ наступаетъ опять оцѣпененіе природы. Въ ноябрѣ и декабрѣ наступаютъ сильные морозы, а съ ними неразлучные зимніе разливы, составляющіе особенность Сибири. Пока не успѣетъ замерзнуть выступившая изъ русла вода, изъ нея выдѣляются теплые водяные пары, образующіе туманъ, который, стущаясь и кристаллизуясь, дѣлается непроницаемымъ для глазъ, а сильно разряженный воздухъ затрудняетъ дыханіе. Въ эти морозы все въ природѣ коченѣетъ, и нѣтъ возможности прикоснуться голой рукой даже къ дереву, твердѣющему въ это время и получающему крѣпость желѣза. Наступленіе морозовъ, а затѣмъ утолщеніе льда на рѣкахъ и озерахъ для жителей сѣверныхъ округовъ области по отношенію къ промысламъ являются вопросамъ жизни, такъ какъ отъ толщины льда зависитъ не только уловъ рыбы, но иногда и полнѣйшее ея исчезновеніе въ извѣстномъ мѣстѣ. Толщина льда зависитъ отъ глубины покрывающаго его снѣга, а количество выпадающаго снѣга находится въ обратномъ отношеніи къ стоящимъ морозамъ. Въ непосредственной связи съ морозами находится и сѣверное сіяніе; чѣмъ морозы сильнѣе, тѣмъ чаще и продолжительнѣе одно за другимъ слѣдуютъ эти явленія въ теченіи долгой, двухмѣсячной ночи. Съ наступленіемъ января морозы становятся сноснѣе, изъ-за горъ Становаго хребта пробива-

ются первые лучи солнца, которые свѣтятъ, но мало грѣютъ. Въ февралѣ и мартѣ солнце поднимается выше и приготовляетъ природу къ лѣтнему оживленію; въ апрѣлѣ или маѣ начинается весна, но съ сильными вѣтрами и проливнымъ дождемъ и снѣгомъ, съ началомъ іюня рѣки успокоиваются и наступаетъ лѣто съ незаходящимъ до половины августа солнцемъ. Лѣто, бываетъ хотя и короткое, но, если только оно не сопровождается с. и с.-з. вѣтрами, благотѣльное, и природа быстро оживаетъ. Рѣдкіе переходы отъ темноты и холода къ непрерывному свѣту и теплу вредно вліяютъ на здоровье человѣка. Подъ отвѣсными лучами незаходящаго солнца гніютъ болотныя водоросли, выдѣляя изъ себя вредныя испаренія и заражая воздухъ. Все это порождаетъ лихорадки, слѣпоту, золотуху и худосочіе. Едва земля освободится отъ ледяной коры и солнечныя припеки станутъ чувствительными, изъ всѣхъ топей и болотъ поднимаются цѣлыя тучи комаровъ, беспокоящихъ одинаково, какъ человѣка, такъ и всѣхъ животныхъ. Вообще Якутская область и особенно сѣверная ея часть представляетъ мало удобствъ для жизни человѣка. Сухость воздуха, вѣчная мерзота земли, неглубокіе снѣга, наконецъ, нetaющія глыбы льдовъ и снѣговъ въ глуши тайги — все это вмѣстѣ взятое, дѣлаетъ климатъ Якутской области до крайности суровымъ. Земля Якутской области рѣдко оттаиваетъ болѣе 1 аршина въ глубину; это обстоятельство, какъ извѣстно, обусловило сохраненіе въ мѣстной почвѣ цѣлаго мамонта съ шерстью и мясомъ.

Зимою температура почвы значительно выше температуры воздуха, при чемъ по годамъ эта температура измѣняется, вѣроятно, пропорціонально глубинѣ снѣга и времени его наибольшаго выпаденія. Господствующіе вѣтры — сѣверные, сѣверо-восточные и сѣверо-западные. Осадки приносятся, главнымъ образомъ, сѣверо-западными вѣтрами въ іюлѣ, сентябрѣ и октябрѣ.

Полезныя ископаемыя. Минеральныя богатства области довольно разнообразны. Существенно цѣны — золото, различныя руды серебра, желѣза, мѣди, свинца, ртути, а также графитъ, каменный уголь и известь. Якутская область вообще еще слишкомъ мало изслѣдована, а потому и о мѣстонахожденіи полезныхъ ископаемыхъ имѣются лишь самыя общія свѣдѣнія. Золотыя промысла Якутской области раздѣляются на двѣ системы, Витимскую и Олекминскую, получившія свое названіе отъ рѣчекъ Витима и Олекмы, въ долинѣ и по притокамъ которыхъ онѣ расположены. Витимская система расположена въ верховьяхъ рѣчекъ Накотами, Бодайбо и др. Олекминская система расположена въ верховьяхъ лѣвыхъ притоковъ р. Вачи. Обѣ системы находятся на одной и той же высотѣ надъ уровнемъ моря; геологическаго различія между ними также нѣтъ. Открытыя до настоящаго времени золотоносныя россыпи обѣихъ системъ почти сливаются и переваль черезъ промежуточный хребетъ не превышаетъ 15 вер. Пріиски обыкновенно располагаются по руслу к. н. горной рѣчки, или по склону горы и логу, или по ключамъ, или, наконецъ, по гребню горъ, въ случаѣ коренныхъ мѣсторожденій золота. Золотосодержащія мѣстности каменисты и богаты быстротекущими потоками, опущенными рѣдкимъ лѣсомъ, склоны горъ въ такихъ мѣстностяхъ покрыты мелкимъ кустарникомъ, вершины — ягодникомъ, бѣлымъ мохомъ и голыми камнями. Стреловой лѣсъ растетъ по главнымъ долинамъ и рѣчкамъ, въ которыя впадаютъ золотосодержащія ручьи.

Известнякъ и уголь съ углистымъ сланцемъ извѣстны въ Якутскомъ округѣ въ слѣдующихъ мѣстахъ: на берегу р. Лены — въ Восточно-Кангаласкомъ и Борогонскомъ улусахъ. Въ Борогонскомъ улусѣ известнякъ распо-

женъ въ прослойкахъ съ каменнымъ углемъ. Въ системѣ р. Май находится куммулитовый известнякъ. Значительно ниже г. Якутска, по теченію р. Лены, встрѣчаются куски *лигнита*, какъ и по р. Вилюю. Есть указаніе, что еще ниже близъ устья р. Лены и Булука находятъ *янтарь*, употребляемый якутами будто-бы вмѣсто ладана. Вверхъ по р. Ленѣ находится *ангидритъ*; тамъ же обнаруженъ, судя по образчикамъ, весьма чистый *каолинъ*. Въ Восточно-Кангаласскомъ улусѣ встрѣчаются значительныя отложенія хорошей *пластической глины*, желтаго и темнаго цвѣтовъ; процентъ извести и желѣза въ ней незначителенъ, огнеупорность достигаетъ степени плавленія золота. Въ томъ же улусѣ и, кромѣ того, въ Мегинскомъ и Баягантайскомъ, добываютъ и обрабатываютъ совершенно самобытнымъ способомъ *железные руды*. Руды эти — *бурый и красный железнякъ*, а въ Баягантайскомъ улусѣ — и *магнитный*. Все это очень хорошія руды, и добываемое изъ нихъ желѣзо могло-бы быть прекраснымъ, если бы употреблялся болѣе цѣлесообразный способъ выплавки, чѣмъ тотъ, который практикуется здѣсь. Изъ мѣстнаго желѣза выдѣлывается здѣшними кузнецами большинство желѣзныхъ вещей и инструментовъ, употребляемыхъ въ краѣ. Въ Вилюйскомъ и Олекминскомъ округахъ находится также очень хорошая желѣзная руда. На Алданѣ добываютъ и обрабатываютъ *мѣдную руду* на металлическую мѣдь, но изъ какой именно руды и какимъ способомъ — неизвѣстно. Верхоянскій округъ представляетъ особенный интересъ по большому минералогическому разнообразію породъ — вулканическихъ и осадочныхъ — и возможно, что онъ заключаетъ въ своихъ нѣдрахъ невѣдомыя богатства. Такъ, тамъ положительно констатировано нахожденіе *свинцово-серебряной руды* съ 22% серебра. Тамъ же находится *графитъ, известъ, и бурый железнякъ*. Въ области есть также и горячіе минеральные ключи — желѣзные и сѣрные — на р. Ленѣ и въ Мегинскомъ улусѣ, Якутскаго округа.

Хотя Якутская область совершенно еще не изслѣдована, но и въ настоящее время можно съ увѣренностью сказать, что она обладаетъ такимъ значительнымъ богатствомъ минеральнаго царства высокой цѣнности и полезности, что можетъ занять одно изъ первыхъ мѣстъ въ ряду другихъ губерній и областей Россіи. Кромѣ того, полезные ископаемые въ Якутской области настолько разнообразны и такъ скомбинированы, что допускаютъ разработку ихъ при условіи наибольшей выгоды и легкости, хотя бы въ размѣрахъ потребностей края. Не говоря уже о желѣзѣ, мѣди, серебрѣ, такъ или иначе добываемыхъ, даже такой ничтожный, по цѣнности матеріалъ, какъ колчеданъ, песокъ, глина и каолинъ, легко и удобно могли бы быть утилизированы съ громадною и широкою пользою для края.

Говоря о полезныхъ минеральныхъ ископаемыхъ, нельзя пройти молчаніемъ и другихъ ископаемыхъ — ископаемыхъ органическаго міра, а именно животнаго царства давно минувшихъ временъ этой страны. Мѣстная палеозоологія не разнообразна видами, какъ и современная, но изъ отдѣла млекопитающихъ она отличается самыми гигантскими формами, имѣющими большой интересъ для геологіи страны. Здѣсь на первомъ мѣстѣ стоитъ, конечно, общеизвѣстный мамонтъ, въ связи съ нахожденіемъ котораго возникъ вопросъ о климатическомъ прошломъ Сибири. Кости мамонта находятъ рѣшительно по всей области, но болѣе всего на сѣверѣ. Затѣмъ слѣдуетъ вымершій видъ носорога.

Флора области не особенно разнообразна и растительность, съ преобладаніемъ низшихъ цвѣтковыхъ и тайнобрачныхъ, развиваясь, по краткости

лѣта, чрезвычайно быстро, столь же быстро отцвѣтаетъ. Изъ хвойныхъ деревьевъ извѣстны: лиственница, сосна, ель и кедръ; изъ лиственныхъ — береза, осина, ольха, ива, черемуха, боярышникъ, рябина, шиповникъ и тополь серебристый. Полоса высокоствольныхъ лѣсовъ и лѣсныхъ промысловъ области вся покрыта сплошными, густыми, часто непроходимыми лѣсами и обширными болотами, надъ которой лишь мѣстами возвышаются совершенно обнаженныя горныя вершины. Растительный покровъ полярно-тундровой полосы состоитъ по преимуществу изъ различныхъ видовъ *Polytrichum*, *Vryum* и *Hurpum*. Изъ подъ грязно-буровой поверхности мѣстами проглядываютъ травы, рѣдко образующія сплошные газоны, но чаще растущія отдѣльными группами, между которыми проглядываетъ обнаженная глинистая почва. Эта-то флора растущихъ на тундрахъ травъ имѣетъ большое сходство не только съ флорою соответствующихъ частей коренной Сибири, но и европейскаго сѣвера.

Фауна особенно богата видами птицъ и насѣкомыхъ. Изъ животныхъ наиболѣе извѣстны: мѣдвѣдь, волкъ, куница, ласка, горностаи, хорекъ, лиса, соболь, песецъ, олень сѣверный, лось, кабарга и дикій кабанъ. Въ Ледовитомъ океанѣ много живетъ тюленей, моржей и бѣлугъ. Между птицами преобладаютъ здѣсь плавающія: утка, гусь, лебедь, чайка, гагара, изъ хищныхъ же часто встрѣчаются: орелъ, ястребъ, коршунъ, соколъ, сова, филинъ и пр. Изъ пресмыкающихся водится одна лишь ящерица, и то рѣдко. Гадовъ, кромѣ одного вида лягушекъ, нѣтъ. Изъ рыбъ извѣстны: окунь, ершъ, линь, карась, стерлядь, осетръ, сигъ, омуль, щука, налимъ, таймень, нельма, плотва.

Историческій очеркъ Якутской области. Отряды удалыхъ казаковъ послѣ смерти Ермака продолжали дѣло завоеванія Сибири, начатое ихъ славнымъ атаманомъ. Углубляясь все болѣе и болѣе въ неизвѣстную имъ страну по направленію на востокъ и преимущественно по теченію рѣкъ, казаки въ первой четверти XVII столѣтія появились на р. Ленѣ. Что руководило ихъ поступательнымъ движеніемъ — страсть-ли къ завоеваніямъ, жажда-ли славы, надежда-ли на быстрое обогащеніе, или и то, и другое, и третье вмѣстѣ, — трудно сказать. Извѣстно только, что первыя свѣдѣнія о р. Ленѣ и якутахъ у мангазейскихъ казаковъ имѣлись уже въ 1620 году. Фактическое же открытіе долины Лены было сдѣлано въ 1628—1630 гг. десятью енисейскими казаками подъ начальствомъ Бугора, дѣйствовавшаго со своимъ отрядомъ между г. Енисейскомъ и р. Киренгою. Послѣ этого перваго появленія казаковъ на р. Ленѣ отправленъ былъ туда изъ Енисейска же Хрипуновъ, съ партией въ 30 человекъ, а черезъ годъ атаманъ Галкинъ получилъ уже прямое приказаніе енисейскихъ властей — идти на Лену, строить остроги и крѣпости во вновь открываемыхъ мѣстахъ, т. е. присоединять ихъ къ Московскому Государству. Галкина скоро смѣнилъ сотникъ Бекетовъ, попавшій изъ Енисейска на Лену съ рѣки Куты. Въ 1632 г. спустившись съ 30 казаками внизъ по Ленѣ на 70 верстъ ниже нынѣшняго Якутска, Бекетовъ основалъ острогъ Якутскій на правомъ берегу р. Лены, на урочищѣ Ги-мадай. Неизвѣстно, что побудило казаковъ перенести эту крѣпость, стратегическія-ли соображенія, неудобство-ли первой выбранной для крѣпости позиціи, отрѣзанной рѣкою отъ запада, откуда казаки могли ждать подкрѣпленія, или же наблюдательность, присущая этимъ людямъ, указала съ другой стороны на невозможность долго удержаться здѣсь по причинѣ быстрого разрушенія этого берега размывающимъ дѣйствіемъ рѣки. Черезъ 10 лѣтъ однако эта крѣпость была перенесена на лѣвый берегъ, къ озеру Сайсарь,

гдѣ остатки ея находятся и теперь. Мѣсто было выбрано открытое, незначительно удаленное отъ Охотскаго моря, въ долину рѣки Лены, расширяющейся здѣсь верстъ на 30, между древними высокими берегами рѣки. Тутъ то и возникъ г. Якутскъ, въ видѣ деревянной четырехугольной крѣпости, съ башнями, брустверами, амбразурами, бойницами и т. п., вѣроятно, по всѣмъ требованіямъ самобытной казачьей фортификаціи того времени. Внутри крѣпости находились амбары для провіанта и склада пушнины. Крѣпость, обнесенная, на разстояніи ружейнаго выстрѣла, высокимъ частоколомъ, имѣла видъ квадрата, сторона котораго равнялась 63 сажнямъ, съ башнями по угламъ въ нѣсколько этажей и воротами по серединѣ. Бруствера представляли срубы, длиною каждый въ $1\frac{1}{2}$ сажени и шириною $4\frac{1}{2}$ аршина съ бойницами для ружей. Въ настоящее время отъ крѣпости уцѣлѣлъ одинъ только сѣверо-западный фасъ, съ двумя башнями по концамъ и съ третьею посерединѣ—воротами, да одна средняя башня противоположнаго фаса, также съ проходными воротами. Тына не осталось и слѣда. Эта небольшая крѣпость и сдѣлалась оплотомъ и центромъ всѣхъ русскихъ завоеваній, открытій и другихъ операцій въ Якутской области и вообще въ сѣверо-восточной Сибири, подобно тому какъ въ западной Сибири такое значеніе имѣли: Тобольскъ, Енисейскъ и Мангазея.

Въ то время какъ Енисейскіе завоеватели шли по Ленѣ съ ея верховьевъ, казаки мангазейскіе пролагали свой путь къ Ленѣ прямо съ запада, спустившись къ ней по р. Вилюю. Еще въ 1630 году подъ начальствомъ Васильева, отрядъ мангазейскихъ казаковъ пришелъ на Лену съ формальнымъ приказаніемъ—дойти до Лены и покорить страну. При встрѣчѣ этихъ завоевателей, пришедшихъ съ разныхъ сторонъ и пунктовъ, происходили кровавыя столкновенія изъ-за преобладанія въ странѣ и права собиранія ясака съ покоренныхъ инородцевъ. Одна изъ такихъ стычекъ произошла даже подъ самою крѣпостью, между енисейскими и мангазейскими казаками, подавшая поводъ якутамъ, терпѣвшимъ всякія притѣсненія отъ казаковъ, къ возстанію и осадѣ крѣпости, въ которой и продержали ее два мѣсяца, пытаясь поджечь. Будучи потомъ отбиты, якуты были усмирены.

Якутскій острогъ, какъ центръ страны, славящейся изобиліемъ дорогихъ мѣховъ и какъ операціонный базисъ казачьихъ походовъ и завоеваній, сталъ приобретать все большую и большую извѣстность, которая достигла далекой Московіи. Къ нему стали стекаться разные промышленники, авантюристы и «ратные люди». Такимъ образомъ къ 1633 году въ Якутскомъ острогѣ насчитывалось постоянныхъ жителей до 200 человекъ.

Въ 1632 году изъ Якутска отправилась партія казаковъ внизъ по Ленѣ для покоренія тунгусовъ, кочевавшихъ по рр. Алдану и Маѣ, а въ слѣдующемъ году былъ походъ къ устью Вилюя, гдѣ снова произошло формальное сраженіе между казаками енисейскими подъ командой Галкина и мангазейскими съ Кобытовымъ во главѣ, окончившееся пораженіемъ и плѣномъ послѣдняго. Подобныя вооруженныя столкновенія были въ это время нерѣдки, но и среди этихъ междуусобій казаки продолжали дѣлать свое дѣло: снаряжали походы, открывали и покоряли неизвѣстныя до сего времени страны, получая распоряженія уже прямо отъ якутскихъ атамановъ. Шли по разнымъ направленіямъ, придерживаясь рѣкъ, какъ естественныхъ путей, къ устью Лены, на Вилюю, Алданъ, Маю и Юдому. Атаману Копылову удалось проникнуть до Камчатки и Охотскаго моря, гдѣ онъ впервые узналъ о су-

ществованіи рѣки Амура, о которомъ лишь за два года до него сообщилъ отважный Перфильевъ, пробравшійся туда по р. Витиму. Соперничества казаковъ и междуусобицы, длившіяся до 1638 г. и уменьшавшія ихъ силы, вызвали наконецъ назначеніе въ Якутскъ самостоятельнаго воеводы, съ правами главнокомандующаго, независимаго ни отъ Енисейска, ни отъ Тобольска. Съ образованіемъ воеводства въ 1638 г. къ Якутску, какъ къ административному центру, были присоединены всѣ верховья Лены, Витимъ и Илимскій острогъ, кромѣ всѣхъ вышеупомянутыхъ мѣстъ на сѣверѣ и востокѣ. Головинъ, первый Якутскій воевода, прибывшій сюда въ 1640 г., узнавши, что казачьи отряды, ходившіе до сихъ поръ въ походы по собственной инициативѣ, часто при весьма ограниченномъ числѣ людей, безъ необходимыхъ припасовъ и оружія, терпѣли нерѣдко неудачи и даже гибли совсѣмъ, самъ снарядилъ отрядъ въ 70 казаковъ на Витимъ къ Амуру, съ формальнымъ приказаніемъ: «идти, колико буде возможно, народцы покорять и ясакъ имать». Однако, и эта экспедиція къ Амуру не удалась: измученный отрядъ вернулся ни съ чѣмъ. Въ 1643 г. туда-же, но черезъ Алданъ, пошелъ знаменитый Поярковъ и, съ неимовѣрными усиліями и лишеніями пробравшись вплоть до устья Амура, вернулся уже черезъ Охотское море въ Якутскъ въ 1646 г. Походъ Пояркова не былъ особенно удаченъ при томъ, сравнительно, достаточномъ вооруженіи, снаряженіи и количествѣ людей, съ которыми былъ предпринятъ. Большая часть людей погибла отъ голода и въ ожесточенной схваткѣ съ гиляками у самаго устья р. Амура. Въ это-же время снаряжались походы изъ г. Якутска противъ бурятовъ на островъ Ольхонъ, подъ предводительствомъ Бекетова, и противъ тунгусовъ въ верховья Лены и Амги, а при вторыхъ, по времени, якутскихъ воеводахъ, Пушкинѣ и Супоневѣ, якутскіе казаки принуждены были выступить изъ Якутска для защиты Верхоленскаго острога отъ угрожавшихъ ему бурятовъ. Въ 1647 г. изъ г. Якутска былъ снаряженъ воеводой Франценбековымъ Хабаровъ,— тотъ Хабаровъ, съ котораго и началась извѣстность, заселеніе и присоединеніе Амура къ русскимъ владѣніямъ. Въ 1664 г. казаки впервые проникли на сѣверо-востокъ, открыли тамъ рѣки Индигирку, Колыму и на послѣдней основали три острога — нынѣшніе города — Средне-Колымскъ, Верхне-Колымскъ и Нижне-Колымскъ, изъ которыхъ первый служить теперь центромъ управленія Колымскимъ краемъ. Въ 1648 г. якутскій казакъ Дежневъ отваживается на морскую экспедицію по Ледовитому океану и первый открываетъ проливъ между Азіей и Америкой, задолго до рожденія Беринга, который открылъ его уже во второй разъ, давши ему свое имя. Нѣсколько позднѣе Атласовъ и Морозко изъ Якутска проникаютъ въ Камчатку и присоединяютъ ее къ Якутскому воеводству, а въ 1710 г. открыты и присоединены Курильскіе острова и обнаружена часть полуострова Аляски, вполнѣдствіи русскія сѣверо-американскія владѣнія.

По царскому указу 1727 г. была снаряжена и прошла черезъ г. Якутскъ первая ученая экспедиція, въ составъ которой вошли различные спеціалисты-моряки, инженеры, топографы, съ подчиненіемъ Якутскому казачьему головѣ Шестакову, имѣя главнѣйшею своею цѣлью переговоры и подчиненіе независимыхъ племенъ на сѣверо-востокѣ.

Съ самаго начала воеводствъ и до ихъ упраздненія, воеводы сосредоточивали въ своихъ рукахъ всѣ виды правительственной власти—военную, судебную, административную, причемъ, пользуясь весьма большею самостоятельностью, они распоряжались и направляли всѣ военныя экспедиціи, а нѣ-

которые даже заводили дипломатическіе переговоры съ китайскимъ императоромъ и пр. Собственно внутренняя дѣятельность воеводъ была въ то время очень не широка, а главное ихъ вниманіе было направлено на внѣшнюю дѣятельность, орудіемъ которой являлись казаки. До 1641 г. казаки, жившіе въ Якутской области, подчинялись якутскимъ воеводамъ, при чемъ неизвѣстна была даже приблизительно общая численность казаковъ, такъ какъ убыль ихъ въ постоянныхъ походахъ пополнялась сама собою разными охотниками, промышленниками и гулящими людьми. Въ 1701 г., по указу Императора Петра I, якутскіе казаки организуются въ полкъ, численностью въ 1.500 человекъ, подъ командою казачьяго головы, который и подчинялся якутскимъ воеводамъ до 1767 г. Съ этого времени, по указу Иркутской Губернской Канцеляріи, полкъ переименованъ въ команду и подчиненъ Иркутскому Оберъ-Коменданту. Въ 1805 году команда снова подчиняется Начальнику Якутской области, а съ 1823 г. главное начальство надъ полкомъ возложено на Иркутскаго Гражданскаго Губернатора. Въ 1851 г. состоялось назначеніе въ г. Якутскъ перваго Гражданскаго Губернатора и Якутская область получила независимое существованіе, какъ губернія, въ административномъ отношеніи, хотя въ духовномъ подчинялась Иркутской епархіи; въ 1853 г. область отдѣлена въ духовномъ управленіи отъ Иркутской и присоединена къ Камчатской.

Населеніе. Изъ всѣхъ мѣстностей Сибири Якутская область пользуется самымъ суровымъ климатомъ, который, отражаясь на характерѣ какъ растительной, такъ и животной жизни, кладетъ на все свою глубокую печать. Естественныя особенности области, и преимущественно сѣверной ея части, представляютъ мало удобствъ для жизни въ ней человека. Но не смотря на это, населеніе въ ней постепенно увеличивается, что видно изъ слѣдующихъ данныхъ:

въ 1863 году въ Якутской области жило	228.060	жит.	об.	пола
» 1870 » » » » »	235.857	»	»	»
» 1879 » » » » »	242.007	»	»	»
» 1892 » » » » »	261.142	«	»	»

Такимъ образомъ, въ теченіи 30 лѣтъ населеніе увеличилось почти на 15⁰/. Въ общей цифрѣ жителей русское населеніе составляетъ лишь незначительную часть, главнымъ же элементомъ являются якуты, численность которыхъ въ настоящее время около 230.000. Якуты эти тюркскаго племени, говорятъ тюркскимъ нарѣчіемъ, съ нѣкоторою примѣсью монгольскихъ словъ, и замѣчательно сохранили всѣ свои этнографическія черты: обликъ, типъ, языкъ, нравы и обычаи и даже одежду. Это тюркское племя было загнано на далекій сѣверъ еще монголами, во время ихъ владычества въ Средней Азіи. Сохранивъ кочевой образъ жизни, якуты приспособились, однако же, къ условіямъ жизни суровой, сѣверной лѣсной зоны и, промѣнявъ средне-азіатскія травяныя степи на лѣса, перемежающіеся съ тундрами, сдѣлались народомъ почти столь же звѣроловческимъ, сколько и скотоводческимъ. Якуты представляютъ собою переходную стадію къ полной осѣдлости: юрты ихъ хотя и весьма неудовлетворительныя въ гигиеническомъ и архитектурномъ отношеніи, являются все-таки постоянными жилищами, прочными и неподвижными. Завися отъ своего стада, якутъ не можетъ удовлетворяться однако одной юртой и имѣеть ихъ двѣ: одну—зимнюю, и другую—лѣтнюю (балаганъ и сай-

лыкь), которыя отличаются своимъ внѣшнимъ видомъ, такъ какъ онѣ приспособлены къ двумъ различнымъ временамъ года. Якуты не ощущаютъ никакой потребности въ нивѣ, потому что они почти вовсе не употребляютъ хлѣба: мясо и молочные продукты составляютъ чуть-ли не единственную ихъ пищу. Скотоводство все-таки составляетъ главную основу жизни якутовъ, затѣмъ уже слѣдуютъ звѣриные промыслы, рыболовство и, лишь въ весьма ограниченномъ развитіи, хлѣбопашество. Русскіе, слабые своею численностью на Якутской окраинѣ, не имѣли на якутовъ другого вліянія, кромѣ обращенія значительной ихъ части въ христіанство, но и это обращеніе болѣе внѣшнее, чѣмъ внутреннее, такъ какъ якуты, въ очень сильной степени, еще придерживаются шаманства и своихъ прежнихъ вѣрованій. Почти одинаковый образъ жизни съ якутами ведутъ и тунгузы, которыхъ въ Якутской окраинѣ насчитывается болѣе 10 тысячъ душъ обоого пола. Остальные инородцы Якутской окраины, въ числѣ свыше 3 тысячъ человекъ, принадлежатъ уже къ полярнымъ племенамъ: ламутамъ, юкагирамъ, чукчамъ, чуванцамъ и корякамъ. Эти племена занимаютъ преимущественно сѣверо-восточную полярно-тундровую часть области.

Якутская область представляетъ 2 естественныя полосы, между которыми населеніе распредѣлено крайне неравномѣрно: въ то время какъ въ области высокоствольныхъ лѣсовъ, лѣсныхъ промысловъ и спорадическаго земледѣлія обитаетъ до 230 тысячъ обоого пола, т. е. по 6 человекъ на квадрат. геогр. милю, въ полярно-тундровой—размѣщается не болѣе 20 тысячъ человекъ, т. е. по 6 жителей на 10 квадрат. геогр. миль и притомъ почти исключительно инородцевъ, такъ какъ русское населеніе расселено по преимуществу въ лѣсной полосѣ и въ городахъ области. Впрочемъ, городское населеніе здѣсь не превосходитъ 8 тысячъ душъ обоого пола, что составитъ немного болѣе 3% всего населенія области, да и всѣ города области, кромѣ Якутска, имѣющаго до 6 тысячъ жителей, представляютъ небольшіе осѣдлые русскіе поселки, служащіе только опорными пунктами русскаго владычества въ краѣ. Въ такихъ осѣдлыхъ поселкахъ, въ полосѣ высокоствольныхъ лѣсовъ, русскіе занимаются еще до нѣкоторой степени хлѣбопашествомъ, а отчасти скотоводствомъ, но уже въ полярно-тундровой полосѣ не отличаются по своимъ занятіямъ и промысламъ отъ туземцевъ. Живя подъ тяжелымъ гнетомъ суровой непривѣтливой природы, русскіе переселенцы уклонились отъ своей національности. Поставленные въ самыя неблагопріятныя для культурной жизни условія, они ассимилировались туземными племенами и, примѣняясь къ этимъ условіямъ, снизились до уровня туземцевъ.

Якутскую область населяютъ главнымъ образомъ инородцы (около 93%), какъ-то: якуты, тунгусы, ламуты, чукчи, юкагиры и чуванцы. Якуты и тунгусы живутъ во всѣхъ округахъ области, ламуты и юкагиры — въ Верхоянскомъ и Колымскомъ округахъ, чукчи, чуванцы и коряки — исключительно въ Колымскомъ округѣ. Что же касается русскихъ, то они живутъ преимущественно въ городахъ, а также отдѣльными семьями на станціяхъ почтовыхъ дорогъ и въ весьма рѣдкихъ случаяхъ образуютъ отдѣльные поселки. Всѣ инородческія племена, за исключеніемъ небольшой части бродячихъ племенъ, вѣроисповѣданія православнаго и имѣютъ свои особенные языки, но якутскій языкъ является преобладающимъ и общимъ почти между всѣми ними: имъ говорятъ и тунгусы, и ламуты, и юкагиры, и чукча, и русскій. При этомъ даже во многихъ русскихъ селеніяхъ разговорнымъ языкомъ служитъ у кре-

стьянъ якутскій, а не родной русскій, который они почти забыли, какъ на-примѣръ, въ сел. Амгинскомъ и Нюрбинскомъ. Якутскую рѣчь можно услышать и на притокахъ Амура (по р. р. Зеѣ и Буреѣ), а также по всему берегу Ледовитаго океана, отъ Колымы до Хатынги, и даже почти до устья Енисея.

Народности, населяющія Якутскій, Олекминскій, Вилюйскій и Берхоянскій округа, — якуты и тунгусы—говорятъ на своемъ языкѣ и немногіе изъ живущихъ въ городахъ знаютъ по-русски.

Племена, обитающія въ Колымскомъ округѣ, суть: якуты, тунгусы, ламуты, чукчи, юкагиры и чуванцы. Изъ нихъ якуты, живущіе по пути отъ г. Якутска къ Средне-Колымску и отсюда по тракту къ Верхне-Колымску, говорятъ своимъ языкомъ и никакого другого не знаютъ; живущіе отъ Средне-Колымска внизъ по рѣкѣ Колымѣ (до мѣстечка «Кресты»), знаютъ языки свой и русскій. Тунгусы, кочующіе по тундрѣ, между р. р. Колымой и Алазей, владѣютъ своимъ, чукотскимъ и якутскимъ языками вполне; многіе знаютъ даже по-русски. Ламуты и чуванцы, бродящія въ верховьяхъ рѣкѣ Колымы, Омолона и Алазеи, говорятъ своимъ языкомъ, большинство изъ нихъ знаетъ также по-русски и по-якутски. Чукчи (оленные) бродятъ между рѣками Колымой и Индигиркой; говорятъ по своему, многіе знаютъ по-тунгусски и, отчасти, по-якутски. Юкагиры, живущіе по р. Ясачной (притокъ р. Колымы), около Верхне-Колымска, владѣютъ своимъ и якутскимъ языками; немногіе изъ нихъ говорятъ по-русски; живущіе же близъ Нижне-Колымска своего языка не знаютъ совсѣмъ, а говорятъ по-русски; нѣкоторые знаютъ и по-чукотски.

Среди кореннаго населенія Якутской области раскольниковъ нѣтъ, числящіяся же въ области раскольники высланы сюда за принадлежность къ разнымъ сектамъ, въ большинствѣ случаевъ изъ внутреннихъ губерній и, частью, изъ сибирскихъ. Часть раскольниковъ, преимущественно изъ скопцовъ, приобрѣли уже права крестьянъ. Въ 1890 году всѣхъ раскольниковъ считалось 1.499 человекъ обоого пола, въ томъ числѣ:

въ Якутскомъ округѣ	597 м.	482 жен.	1.069 об.	п.
» Олекминскомъ »	240 »	123 »	363 »	»
» Вилюйскомъ »	36 »	21 »	57 »	»

Итого . . 873 м. 626 жен. 1.499 об. п.

Въ 1891 году раскольниковъ считалось 1.411 человекъ.

Скопцы составляютъ 88% всѣхъ находящихся въ области раскольниковъ и размѣщены особыми селеніями въ 3-хъ земледѣльческихъ округахъ области. Послѣ скопцовъ домовитостью и хозяйственностью отличаются старообрядцы Павловскаго селенія, расположеннаго въ 18 верстахъ отъ Якутска, на правомъ берегу р. Лены. Остальные сектанты, по своей малочисленности, разселены небольшими группами по улусамъ, преимущественно Якутскаго округа. Изъ всѣхъ сектантовъ только старообрядцы Павловскаго селенія имѣютъ молитвенный домъ, куда они собираются для совершенія молитвы по своему обряду. Совершенно неизвѣстны случаи совращенія въ расколъ, и вообще сектанты не только не оказываютъ вреднаго вліянія на мѣстное населеніе, но, напротивъ того, подають примѣръ трудолюбивой и трезвой жизни. Кромѣ

того, сектанты, особенно скопцы, приносят большую пользу населению своею любовью къ земледѣлю и, являясь въ русскихъ селеніяхъ примѣромъ осѣдлости для инородцевъ, трудолюбія, опрятности, они выработали систему огородничества и хлѣбопашества.

Изъ сопоставленія пространства округовъ съ численностью населенія можно видѣть населенность каждаго изъ округовъ.

Округа.	Пространство въ □ вер.	Муж.	Женщ.	Всего.	Населен- ность.
Якутскій	719.287,0	77.973	74.728	152.701	0,21
Верхоянскій	947.085,0	6.740	6.286	13.026	0,01
Виллюйскій	883.402,2	38.248	35.829	74.077	0,08
Колымскій	604.756,0	3.228	2.966	6.194	0,01
Олекминскій	335.159,1	8.207	6.937	15.144	0,04
	3.489.689,3	134.396	126.746	261.142	0,07

Сопоставляя же численность одного сельскаго населенія съ пространствомъ суши, получимъ слѣдующую населенность округовъ:

Округа.	На 1 кв. вер. прих. сельскаго населен.
Якутскій	0,18
Верхоянскій	0,01
Виллюйскій	0,12
Колымскій	0,009
Олекминскій	0,04
	0,07

Такимъ образомъ, самымъ населеннымъ является округъ Якутскій, за которымъ остальные округа слѣдуютъ въ такомъ порядкѣ: Виллюйскій, Олекминскій, Верхоянскій и Колымскій. Отношеніе сельскаго населенія къ городскому представляется въ слѣдующемъ видѣ: на 242.591 чел. крестьянскаго населенія городскаго считается лишь 8.466 чел., т. е., городское населеніе составляетъ 3,4% крестьянскаго. Къ 1-му января 1890 г. населеніе Якутской области составляло цифру 254.494 ч. об. п., къ 1-му января 1891 г. — 257.814 и къ 1-му января 1892 г. — 261.142 чел. об. п.

По народностямъ населенія распредѣляется слѣдующимъ образомъ:

Національность.	Муж.	Женщ.	Всего.
Русскихъ	10.526	6.632	17.158
Нѣмцевъ	33	60	93
Поляковъ	138	27	165
Евреевъ	304	186	490
Татаръ	1.134	488	1.622
Якутовъ	115.768	113.793	229.561
Тунгусовъ	4.879	4.235	9.114
Чукчей }	1.452	1.156	2.608
Ламутовъ }			

Национальность.	Муж.	Женщ.	Всего.
Юкагирь	84	104	188
Чуванцевъ	78	65	143
	134.396	126.746	261.142

Такимъ образомъ, больше всего въ области проживаетъ якутовъ, затѣмъ русскихъ, тунгусовъ, чукчей, татаръ и проч.
По сословіямъ населеніе распредѣляется такъ:

Сословія.	Муж.	Женщ.	Всего.
Дворяне	313	297	610
Духовенство	292	321	613
Городскія сословія	1.240	1.025	2.265
Сельскія	3.270	3.024	6.294
Военное	971	722	1.693
Иностранцы	122.261	119.353	241.614
Иностран. подданные	6	—	6
Неизвѣстныхъ	6.043	2.004	8.047
Итого	134.396	126.746	261.142

Населеніе области принадлежитъ къ слѣдующимъ вѣроисповѣданіямъ:

	Муж.	Женщ.	Всего.
Православному	131.942	125.418	257.360
Католическому	138	27	165
Протестанскому	33	60	93
Раскольники	844	567	1.411
Иудейскому	304	186	490
Магометанскому	1.134	488	1.622
Буддѣйскому	1	—	1
Итого	134.396	126.746	261.142

Движеніе населенія въ теченіи 1890 и 1891 гг. выразилось въ слѣдующихъ цифрахъ:

Въ теченіе 1890 года:

а) родилось.	Закопорожденныхъ.			Незаконорожденныхъ			Всего.		
	Муж.	Жен.	Обоего п.	Муж.	Жен.	Об. п.	Муж.	Жен.	Об. п.
въ городахъ	95	85	180	13	13	26	108	98	206
» округахъ	3.907	3.779	7.686	214	192	406	4.121	3.971	8.092

Итого 4.002 3.864 7.866 227 205 432 4.229 4.069 8.298

б) умерло	муж.			жен.			об. п.		
	Муж.	Жен.	Об. п.	Муж.	Жен.	Об. п.	Муж.	Жен.	Об. п.
въ городахъ	81	75	156						
» округахъ	2.537	2.475	5.012						

Итого 2.618 2.550 5.168

Такимъ образомъ, на 100 человекъ населенія родившихся приходится: въ городахъ—2,59, а въ округахъ — 3,24 и по всей области — 3,21. Число законныхъ рожденій относится къ незаконному, какъ 18,2 : 1.

На 100 душъ населенія умерло: въ городахъ—1,87, а въ округахъ—2,0 и по всей области тоже 2,0.

Въ теченіе 1891 года:

а) родилось.	Законорожденныхъ.			Незаконорожденныхъ			В с е г о.		
	муж.	жен.	об. п.	муж.	жен.	об. п.	муж.	жен.	об. п.
въ городахъ.	79	72	151	7	5	12	86	77	163
» округахъ.	4,001	3.557	7.558	172	171	343	4.673	3.728	7.901
<hr/>									
Итого	4.080	3.629	7.709	179	176	355	4.759	3.805	8.064
<hr/>									
	б) умерло			муж.	жен.	об. п.			
	въ городахъ			57	53	110			
	» округахъ			2.326	2.403	4.729			
<hr/>									
	Итого.			2.383	2.456	4.839			

Такимъ образомъ, въ 1891 г. на 100 душъ населенія приходится родившихся: въ городахъ—1,9, въ округахъ—3,1 и по всей области—3. Число законорожденныхъ относится къ числу незаконорожденныхъ, какъ 21,7 : 1.

На 100 душъ населенія умерло: въ городахъ—1,9, въ округахъ—1,8 и по всей области—1,8.

Число родившихся превысило число умершихъ на 3.225 челов. Цифра эта выражаетъ естественное приращеніе населенія области за 1891 г. Кроме того, народонаселеніе области въ этомъ году увеличилось отъ пришлаго ссыльнаго элемента на 88 чел. и отъ добровольныхъ переселеній на 15 чел.

Земледѣліе стоитъ въ области на низкой степени развитія не только у инородцевъ, но и у русскаго населенія, благодаря отчасти климатическимъ условіямъ, отчасти же вслѣдствіе недостатка годной, чистой отъ лѣсу, земли. И въ дѣйствительности, трудно ожидать развитія земледѣлія тамъ, гдѣ зима сурова и продолжительна, а лѣто знойно и очень коротко, гдѣ годными для земледѣлія являются лишь низменные берега Лены, да равнины, обращенныя главнымъ своимъ склономъ къ югу, и гдѣ, наконецъ, инородцы составляютъ подавляющее (93⁰/₀) большинство населенія, отвлекаемаго къ тому же отъ земледѣльческаго промысла другими болѣе выгодными занятіями — скотоводствомъ, звѣроловствомъ, рыбной ловлею и др. Хлѣбопашествомъ занимаются крестьяне, якуты, карки, частью городскіе жители, немногіе изъ ссыльныхъ, но главными хлѣбопашцами въ области являются скопцы и сектанты-старобрядцы, живущіе въ южныхъ округахъ области. Какъ природные хлѣбопашцы и уроженцы преимущественно земледѣльческихъ губерній Европейской Россіи, эти сектанты не могли измѣнить своему традиціонному занятію и, благодаря своему настойчивому труду и трезвому образу жизни, а также денежнымъ средствамъ, достигли высшихъ результатовъ. Такъ, при однихъ и тѣхъ же атмосферическихъ и почвенныхъ условіяхъ, если у скопца урожай самъ 7, то рядомъ съ нимъ у мѣстнаго земледѣльца самъ 4 и много много самъ 5. Сельское хозяйство скопцовъ расширяется съ каждымъ годомъ расчисткою земель изъ подъ лѣсу и осушкою болотъ; среди нихъ же замѣчается

62750

стремленіе и къ улучшенію земледѣльческихъ орудій. Такъ, напримѣръ, олекминскіе скопцы имѣютъ жатвенную машину, пріобрѣтенную нѣсколько лѣтъ тому назадъ, якутскіе скопцы имѣютъ въ своемъ распоряженіи сѣялки и вѣялки. Система земледѣлія въ области далеко не одинакова — якуты удаленныхъ отъ городовъ улусовъ слѣдуютъ обыкновенно переложной системѣ, иногда даже въ низшей ея формѣ (такъ называемая пастбищная система), ближе къ центрамъ практикуется двухпольная система, наконецъ, новыя земли засѣваются подъ рядъ нѣсколько лѣтъ, пока не истощатся. Расчистка земли изъ подъ лѣсу сопряжена съ весьма большими расходами (до 100 и болѣе рублей на десятину), а потому ею занимаются по немногу и преимущественно скопцы, казаки и крестьяне. Земледѣліе распространено, главнымъ образомъ, въ русскихъ поселеніяхъ Якутскаго, Олекминскаго и Вилюйскаго округовъ. У инородцевъ же, составляющихъ главную массу населенія, земледѣліе находится въ зародышѣ. Чтобы дать представленіе о количествѣ земель, занятыхъ подъ посѣвъ разныхъ хлѣбовъ, мы приведемъ данныя за 1890 и 1891 годы.

Названіе округовъ	Въ 1890 году:					Въ 1891 году:				
	Подъ пше-ницей.	Подъ рожью.	Подъ овсомъ.	Подъ прочимъ яров. хлѣбомъ.	Всего.	Подъ пше-ницей.	Подъ рожью.	Подъ овсомъ.	Подъ прочимъ яров. хлѣбомъ.	Всего.
	Въ десятинахъ.					Въ десятинахъ.				
1. Якутскій.										
У городскихъ жителей и казаковъ .	67 ^{1/2}	—	5	301 ^{1/2}	374	76	—	41	268	385
„ крестьянъ .	84	716	16	294 ^{1/2}	1.110	64	1 ^{1/2}	19	1.275 ^{1/2}	1.360
„ инородцевъ	142	—	—	3.020	3.162	222	—	1	3.340	3.563
„ ссыльныхъ	6	10	1	71	88	27	—	5	63	95
„ скопцовъ .	580	—	41	1.570	2.191	498	3	36	1.230 ^{1/2}	1.767 ^{1/2}
Итого .	879 ^{1/2}	726	63	5.257	6.925	887	4 ^{1/2}	102	6.177	7.170 ^{1/2}
2. Олекминскій.										
У городскихъ жителей и казаковъ .	16 ^{3/4}	—	13 ^{1/2}	51 ^{1/2}	81 ^{3/2}	12	—	10 ^{1/2}	36 ^{1/2}	59
„ крестьянъ .	52	10	76	635	773	71	5	105	890	1.071
„ инородцевъ	78	—	192 ^{1/2}	3.419	3.689 ^{1/2}	81	—	1.148	4.142	5.371
„ ссыльныхъ	5	—	3	34	42	3	—	2	18	23
„ скопцовъ .	115	19 ^{3/4}	115 ^{1/2}	113	363 ^{1/2}	143	11	202	131	487
Итого .	266 ^{3/4}	29 ^{3/4}	400 ^{1/2}	4.252 ^{1/2}	4.949 ^{1/2}	310	16	1.467 ^{1/2}	5.217 ^{1/2}	7.011
3. Вилюйскій.										
У городскихъ жителей и казаковъ .	—	3/4	—	14	14 ^{3/4}	16 ^{1/2}	20	1/8	47	83 ^{5/8}
„ крестьянъ .	2	4	—	47	53	1	1 ^{1/2}	—	28 ^{1/4}	30 ^{3/4}
„ инородцевъ	6	2 ^{1/4}	1/2	1.268 ^{1/2}	1.277 ^{1/2}	4	1/2	—	1.638	1.612 ^{1/2}
„ ссыльныхъ	—	1	—	16 ^{1/2}	17 ^{1/2}	4 ^{1/2}	13	1/8	43 ^{1/2}	61 ^{1/8}
„ скопцовъ .	9	27 ^{1/2}	—	38	74 ^{1/2}	2 ^{1/2}	3	—	25	30 ^{1/2}
Итого .	17	35 ^{1/2}	1/2	1.384	1.437	23 ^{1/2}	38	1/4	1.781 ^{3/4}	1.848 ^{1/2}
Всего .	1.163 ^{1/4}	791 ^{1/2}	464	10.893 ^{1/2}	13.312	1.225 ^{1/2}	58 ^{1/2}	1.569 ^{3/4}	13.176 ^{1/4}	16.030

Кромѣ того, подъ огородными овощами и картофелемъ находились земли:

Названіе округовъ.	Въ 1890 году.					Въ 1891 году.				
	Городскіе жители и казаки.	Крестьяне.	Сельские.	Скопцы.	Иногородцы.	Городскіе жители и казаки.	Крестьяне.	Сельские.	Скопцы.	Иногородцы.
	Въ десятинахъ.					Въ десятинахъ.				
Якутскій	—	118	15	107 ^{1/2}	—	^{1/2}	160	15	204 ^{1/2}	51
Олекминскій	11 ^{3/4}	16	2 ^{3/4}	29 ^{1/4}	35 ^{1/2}	12 ^{1/4}	17	3	22 ^{1/2}	60
Вилуйскій	2	11 ^{1/2}	4 ^{1/4}	37 ^{1/2}	66	1	9	5	19	62 ^{1/2}
Всего	13 ^{3/4}	145 ^{1/2}	22	174 ^{1/2}	101 ^{1/4}	13 ^{3/4}	186	23	245 ^{3/4}	173 ^{1/2}

Такимъ образомъ, подъ огородными овощами и картофелемъ въ 1890 г. было земли 457 десятинъ, а въ 1891 г. — 642 дес., такъ что вся площадь, занятая подъ хлѣбами и огородами въ 1890 г., опредѣлится цифрою 13.769 десятинъ, а въ 1891 г. — 16.672 дес.

На этихъ земляхъ было посѣяно и снято разнаго рода хлѣбовъ и картофеля слѣдующее количество.

О К Р У Г А.		Ржи.	Ярицы.	Пшеницы.	Овса.	Ячменя.	Итого.	Картофеля.
Якутскій	{ посѣяно	5	3.084	971	117	3.448	7.626	7.668
	{ снято	36	17.137	5.287	566	12.408	35.435	44.428
Олекминскій	{ посѣяно	18	834	339	1.507	4.519	7.217	9.062
	{ снято	118	4.905	2.251	10.330	31.327	48.931	57.864
Вилуйскій	{ посѣяно	42	18	31	—	1.782	1.875	611
	{ снято	347	117	220	3	11.667	12.354	4.517
Итого	{ посѣяно	65	3.936	1.342	16.241	9.750	16.718	17.341
	{ снято	501	22.159	7.758	10.900	55.402	96.720	106.809
Въ 1890 году.								
Якутскій	{ посѣяно	2	2.987	894	102	3.091	7.076	5.823
	{ снято	8	16.029	6.408	2.255	12.634	37.335	38.991
Олекминскій	{ посѣяно	32	910	341	517	4.114	5.914	8.504
	{ снято	293	5.915	1.961	3.496	34.121	45.786	60.800
Вилуйскій	{ посѣяно	35	15	16	—	1.367	1.435	418
	{ снято	355	108	89	—	8.042	8.597	4.424
Итого	{ посѣяно	69	3.912	1.251	619	8.573	14.425	14.425
	{ снято	656	22.052	8.458	5.751	54.798	91.718	104.215

Изъ этой таблицы видно, что общій урожай хлѣбовъ въ 1890 г. былъ:

ржи самъ 9,5, пшеницы самъ 5,6, ячменя самъ 6,3 и овса самъ 9,3. Въ 1891 году урожай ржи былъ самъ 7,6, пшеницы самъ 5,7, ячменя самъ 6,7.

Суровость климата позволяет сѣять преимущественно яровые хлѣба, причемъ преобладаютъ ярица и особенно ячмень. Якуты сѣютъ почти исключительно ячмень.

Огородничество развито въ области еще слабѣе хлѣбопашества. Этою отраслью сельскаго хозяйства инородцы почти совсѣмъ не занимаются, и она сосредоточивается исключительно въ рукахъ старообрядцевъ Павловскаго селенія, скопцовъ и лишь отчасти крестьянъ.

Въ двухъ сѣверныхъ округахъ—Верхоянскомъ и Колымскомъ—нѣсколько лѣтъ производятся опыты культивированія огородныхъ овощей. Къ сожалѣнiю, овощи здѣсь почти никогда не успѣваютъ достигнуть полной зрѣлости: капуста кочановъ не имѣетъ, картофель и рѣпа бываютъ мелки. Въ Колымскомъ округѣ въ послѣднее время дѣлаются попытки культивированія даже хлѣбныхъ растений, такъ какъ болѣе благоприятныя условія климата и почвы въ Верхне-Колымской части округа даетъ нѣкоторое основаніе предполагать, что хлѣбопашество въ этой части округа по всей вѣроятности возможно.

Расчистка земель изъ подъ лѣса и удобреніе полей практикуется между скопцами, въ большихъ хозяйствахъ, и только немногими изъ крестьянъ и карковъ. Якуты въ интересахъ скотоводства осушаютъ озера и болота.

Скотоводство является главнымъ занятіемъ населенія области. Инородецъ и кормится, и одѣвается отъ своего скота, и, продавая излишекъ его, уплачиваетъ подати и другія повинности. Однако, скотоводство, въ связи съ общимъ растройствомъ экономическихъ силъ населенія, начинаетъ падать. Неурожай предшествующихъ лѣтъ и особенно неурожай 1890 г. сильно разстроили хозяйственный бытъ инородцевъ, уменьшивъ численность скота въ теченіи одного 1890 г. на 12.088 штукъ. Въ Якутской области скотоводство заключается въ разведеніи тѣхъ лишь видовъ скота, которые не требуютъ сложныхъ условій для своего существованія, какъ на примѣръ, рогатый скотъ и лошади; между тѣмъ козъ и овецъ въ области почти не встрѣчается. Въ 1882 году въ области считалось домашнихъ животныхъ:

Округа.	Лошадей.	Рогатаго скота.	Овецъ.	Олений.	Собакъ.
Якутскій . . .	65.400	168.800	270	31.000	680
Верхоянскій . .	5.700	5.800	—	11.000	950
Вилюйскій . . .	46.600	73.800	20	3.300	—
Колымскій . . .	1.150	770	—	3.500	980
Олекминскій . .	9.600	11.700	15	—	—
Итого . .	128.450	260.870	305	48.800	2.610

Въ 1889 году въ области считалось:

Лошадей	127.514
Рогатаго скота	239.375
Овецъ	241
Свиной	50
Козъ	6
Олений	7.352
	<hr/>
	369.538

Въ 1890 году количество разнаго скота равнялось 336.467 шт. головъ которыхъ распредѣлялись по округамъ такъ:

Наименованіе скота.	Названіе округовъ.			
	Якутскъ.	Олекминскъ.	Вилуйскъ.	Всего.
Лошадей	68.761	7.520	40.808	117.089
Рогатаго скота. . .	146.639	13.789	55.838	216.266
Овецъ	199	52	13	264
Свиной	30	12	5	47
Козь	8	—	2	10
Оленей	1.574	—	1.217	2.791
Итого	219.211	21.373	97.883	336.467

Въ 1891 году скота числилось уже 352.654 шт., которые распредѣлялись по округамъ слѣдующимъ образомъ:

Наименованіе скота.	Названіе округовъ.					Всего.
	Якутскій.	Олекминскій.	Вилуйскій.	Верхоянск.	Колымск.	
Лошадей	63.455	7.301	40.578	4.727	1.170	117.231
Рогатаго скота . . .	140.543	13.569	55.698	2.923	666	213.399
Овецъ	220	48	4	—	—	272
Свиной	75	12	3	—	—	90
Козь	1	—	—	—	—	1
Оленей	1.375	—	951	9.054	8.580	19.960
Собакаъ	—	—	—	796	905	1.701
	205.669	20.930	97.234	17.500	11.321	352.654

Рыболовство имѣетъ весьма серьезное значеніе въ экономической жизни области. Такъ, въ Вилуйскомъ округѣ ловъ озерной рыбы составляетъ немаловажное подспорье въ продовольствіи инородцевъ; въ Верхоянскомъ округѣ рыбный промыселъ доставляетъ значительный заработокъ населенію, но еще большее значеніе онъ имѣетъ, какъ источникъ продовольствія. Въ Верхоянскомъ округѣ находится 14 экономическихъ рыбныхъ магазиновъ. Рыбный промыселъ особенно развитъ въ сѣверной части Верхоянскаго округа, гдѣ населеніе поголовно занято рыболовствомъ и, за отсутствіемъ хлѣбопашества и скотоводства, онъ служитъ единственнымъ почти источникомъ продовольствія. Рыбу употребляютъ въ свѣжемъ, соленомъ и сушеномъ видѣ, причемъ ее еще и толкутъ на муку, изъ которой пекутъ нѣчто въ родѣ хлѣба, рыбою же кормятся здѣсь и собаки. Кромѣ мяса, изъ рыбы не извлекается ничего цѣннаго: клей и икра пропадаютъ даромъ. Въ 1890 г. въ Верхоянскомъ округѣ добыто: рыбы 17.923 п., икры 728 п. и клею 15 пуд., болѣе 1889 года на 2.563 п. рыбы и 1 п. клею, а икры менѣе на 40 пуд.,

Такое же значеніе рыболовство имѣетъ и въ Колымскомъ округѣ, но вслѣдствіи упадка ея особенно за послѣдніе годы, запасовъ рыбы у населенія не всегда хватаетъ на весь годъ. Рыбныхъ запасныхъ магазиновъ въ округѣ 5. Въ 1890 году добыто здѣсь рыбы 51.450 пудовъ, менѣе добычи 1889 года слишкомъ въ 3¹/₂ раза. Для поддержанія рыбнаго промысла, столь важнаго для населенія Колымскаго округа, областная администрація высылаетъ туда ежегодно коноплю и конскій хвостовой волосъ для вязанія неводовъ. По усмотрѣнію Колымскаго Окружнаго Полицейскаго Управленія, матеріалъ этотъ раздается бѣднѣйшимъ рыболовамъ, съ разсрочкою

платежа за нихъ на одинъ годъ. Рѣка Колыма со своими притоками и озера столь богаты разнаго рода рыбою, что съ избыткомъ хватило бы ея для продовольствія цѣлаго округа. Между тѣмъ, почти ежегодные неудачные промыслы свидѣтельствуютъ объ упадкѣ рыбопромышленности здѣсь и, какъ можно предполагать, отъ недостатка хорошихъ рыболовныхъ снастей у большинства рыбопромышленниковъ, обѣднѣвшихъ въ теченіе цѣлаго ряда неудачныхъ промысловъ. Не малымъ препятствіемъ успѣшной неводбѣ служатъ также сильныя разливы рѣкъ весною и въ серединѣ лѣта проливные дожди, затопляющіе рыболовные пески и отмели. Слѣдуетъ замѣтить еще, что рыба въ этомъ округѣ нужна для продовольствія какъ жителей, такъ и вѣдовыхъ собакъ, этого единственнаго представителя рабочей силы въ большей части округа, а такъ какъ для прокормленія собаки требуется столько же рыбы, сколько и человѣку, то большинству жителей приходится дѣлать запасы рыбы въ двойной и тройной пропорціи, что въ послѣднія шесть-семь лѣтъ, за худыми уловами, не всегда оказывалось возможнымъ.

Чтобы дать представленіе о развитіи рыбнаго промысла въ Якутской области, приведемъ слѣдующую таблицу:

ГОРОДА и ОКРУГА.	Число занимавшихся рыбнымъ промысломъ въ 1889 году.	Д о б ы т о в ъ п у д а х ъ.			На сумму.
		Рыбы.	Икры.	Клею.	
Городъ Якутскъ	—	—	—	—	—
Округъ Якутскій	8.655	7.291	—	—	22.500
Городъ Олекминскъ	6	340	—	—	2.380
Округъ Олекминскій	103	315	6	¹ / ₂₀	931
Городъ Вилюйскъ	—	—	—	—	—
Округъ Вилюйскій	1.029	3.354	1	3	6.701
Городъ Верхоянскъ	—	—	—	—	—
Округъ Верхоянскій	2.562	15.360	767	14	30.096
Городъ Средне-Колымскъ	} все взрост. населеніе.	165.150	425	—	82.807
Округъ Колымскій					
Итого въ городахъ	6	340	—	—	2.380
Итого въ округахъ	12.349	191.570	1.199	17 ¹ / ₂₀	143.035
Всего въ области	12 355	191.910	1.199	17 ¹ / ₂₀	145.415

Звѣриный промыселъ составляетъ также немаловажную отрасль экономической дѣятельности населенія области вообще и Колымскихъ обывателей въ особенности. Пушнина является здѣсь однимъ изъ первыхъ предметовъ мѣновой торговли съ приѣзжающими сюда ежегодно на ярмарку Якутскими купцами, служа населенію главнымъ источникомъ для уплаты податей и разныхъ повинностей. Въ 1890 г. въ Колымскомъ округѣ упромышленно разнаго рода звѣрей такое количество: лисиць—302 шт., песцовъ—125 шт., медвѣдей—14 шт., сохатыхъ—17 шт., оленей и козь—776 шт., бѣлокъ—33.230 шт., горностаевъ—800 шт. и зайцевъ—960 шт.; въ общемъ на сумму 13.560 руб. Хотя количество добытыхъ охотою звѣрей, сравнительно съ прошлымъ годомъ почти не уменьшилось, но изъ сличенія этихъ цифръ съ прежними видно, что и этотъ выгодный промыселъ съ годами падаетъ. Причинами упадка звѣринаго промысла являются частыя лѣсныя

пожары, хищническая система ловли пушныхъ звѣрей, а также перекочевываніе нѣкоторыхъ изъ нихъ, напр., песцовъ на западъ, въ Енисейскую тундру. Въ Верхоянскомъ округѣ въ 1890 г. упромышленно слѣдующее количество звѣря: лисицъ—784 шт., песцовъ—18.534 шт., медвѣдей—7, сохатыхъ—10, оленей и козъ—1.174 шт., бѣлокъ—2.000 шт., горностаевъ—3.188 шт. и зайцевъ—50.000 шт. За 1889 г. можно привести данныя о размѣрахъ звѣринаго промысла по всей области:

ГОРОДА и ОКРУГА.	Названіе и число добытыхъ охотою звѣрей.										На сумму.
	Лисицъ.	Соболей.	Песцовъ	Медвѣд.	Сохатыхъ.	Оленей и козъ	Хорьковъ.	Бѣлковъ.	Горностаевъ.	Зайцевъ.	
Городъ Якутскъ . . .	—	—	—	—	—	—	—	—	—	—	—
Округъ Якутскій . . .	323	—	—	16	55	24	303	21.202	2.119	18.271	10.962
Городъ Олекминскъ . .	—	—	—	—	—	—	—	—	—	—	—
Округъ Олекминскій . .	75	70	—	17	5	20	400	3.700	400	1.600	14.475
Городъ Вилюйскъ . . .	983	36	—	52	—	262	1.289	31.291	4 992	30.675	17.350
Округъ Вилюйскій . . .											
Городъ Верхоянскъ . .	1001	—	18.721	10	8	970	—	4.682	3.317	60.778	85.264
Округъ Верхоянскій . .											
Гор. Средне-Колымскъ	376	—	300	26	25	755	—	22 200	1.950	9,890	14.350
Окр. Колымскій . . .											
Итого въ городахъ . .	—	—	—	—	—	—	—	—	—	—	—
Итого въ округахъ	2.758	106	19.021	121	93	2.031	1.992	83.075	12.778	121.214	142.401
Всего въ области . .	2.758	106	19.021	121	93	2 031	1.992	83.075	12.778	121 214	142 401

Промышленность заводская и фабричная. Фабричнаго производства въ области не существуетъ. Что же касается заводской промышленности, то она весьма слабо развита, какъ за недостаткомъ спеціалистовъ и рабочихъ рукъ, такъ и за крайнею ограниченностью потребностей населенія области. Заведеній, которыя болѣе или менѣе подходятъ подъ опредѣленіе заводовъ, въ 1890 г. состояло 19, изъ нихъ 3 кожевенныхъ, а 16 кирпичныхъ. Число работавшихъ на этихъ заводахъ лицъ простиралось до 110, а производство ограничивалось суммою 8.700 руб.

Золотопромышленность. Золотые промыслы Якутской области раздѣляются на двѣ системы: Витимскую и Олекминскую, получившія свое названіе отъ рѣчекъ Витима и Олекмы, въ долинѣ и по притокамъ которыхъ онѣ расположены.

Витимская система расположена въ верховьяхъ рѣчекъ Накотами, Бодайбо и др., на 50 вер. сѣвернѣ долины рѣки Витима; она находится на одной линіи съ озеромъ Байкаломъ къ сѣверо-востоку отъ г. Иркутска, въ разстояніи 1.700 вер. отъ послѣдняго, считая по Ленскому тракту черезъ с. Витимъ, и въ разстояніи 800—1.000 вер. отъ г. Якутска.

Олекминская система расположена въ верховьяхъ лѣвыхъ притоковъ р. Вачи, въ 15 верстахъ къ сѣверу отъ долины этой рѣчки. Она распространяется по тому-же направленію отъ Иркутска далѣе черезъ ленковитимскій водораздѣлъ, такъ что естественное дѣленіе этихъ двухъ системъ, Витимской и Олекминской, составляетъ въ сущности одинъ этотъ водораздѣлъ.

Обѣ системы находятся на одной и той-же высотѣ надъ уровнемъ моря,

геологическаго различія между ними также нѣтъ, такъ какъ обѣ системы образованы однѣми и тѣми-же горными породами и по общимъ стратиграфическимъ законамъ. Открытыя до настоящаго времени золотосодержащія росыпи обѣихъ системъ почти сливаются и переваль черезъ промежуточный хребетъ не превышаетъ 15 вер. Пріиски обыкновенно располагаются по руслу какой нибудь горной рѣчки, или по склону горы и логу, или по ключамъ, или, наконецъ, по гребню горъ, въ случаѣ коренныхъ мѣсторожденій золота. Золотосодержащія мѣстности каменисты и богаты быстротекущими потоками, опущенными рѣдкимъ лѣсомъ; склоны горъ въ такихъ мѣстностяхъ покрыты мелкимъ кустарникомъ, вершины—ягодникомъ, бѣлымъ мохомъ и голыми камнями. Строевой лѣсъ растетъ по главнымъ долинамъ и рѣчкамъ, въ которыя впадаютъ золотосодержащія ручьи.

Самые богатые пріиски находятся тамъ, гдѣ росыпи залегаютъ глубоко; въ такихъ мѣстностяхъ фигурируетъ крупная золотопромышленность, такъ какъ добыча золота, сопряженная съ большими трудностями, требуетъ большой затраты капиталовъ и техническихъ приспособленій, которыя недоступны мелкой золотопромышленности. Добыча золота производится открытыми работами, ортовыми и шахтовыми; послѣднія обходятся дороже двухъ предъидущихъ, такъ какъ требуютъ большей заготовки лѣса и техническихъ приспособленій, а также большаго количества рабочихъ; поэтому шахтовые работы производятся преимущественно на пріискахъ, принадлежащихъ крупнымъ компаниямъ, имѣющимъ возможность затрачивать большіе капиталы, за то и вырабатывающихъ болѣе золота, ибо самыя богатыя росыпи залегаютъ, какъ замѣчено выше, на значительной глубинѣ.

Слѣдующая таблица выражаетъ производительную дѣятельность пріисковъ за 1884, 1885, 1886, 1887, 1888, 1889, 1890 и 1891 года.

Г О Д Ы.	Работало пріисковъ.	Промыто песковъ.	Вымыто золота.				Среднее содержаніе золота въ 100 п. песку.	
			пуд.	фун.	зол.	дол.	зол.	дол.
1884 года	55	78.000.000	606	3	42	9	3	29 ¹ / ₅
1885 >	64	76.000.000	539	11	88	72	3	13 ² / ₃
1886 >	63	76.000.000	447	12	12	31	2	29 ² / ₁₀
1887 >	67	74.000.000	456	29	18	74	2	43 ¹ / ₄
1888 >	71	77.000.000	462	8	44	14	2	33 ¹ / ₈
1889 >	76	84.000.000	485	9	58	52	2	32 ¹ / ₂
1890 >	78	92.000.000	575	33	55	84	2	37 ³ / ₄
1891 >	87	98.000.000	545	27	52	21	2	12

Получаемое на Олекминско-Витимскихъ пріискахъ золото отличается вообще своею крупностью, такъ что нерѣдко встрѣчаются самородки въ ¹/₄ фунта и болѣе. Кромѣ этого свойства, золото Олекминско-Витимскихъ пріисковъ отличается еще довольно правильными кристаллическими формами. Золото этихъ пріисковъ располагается въ тамошнихъ наносахъ не въ одномъ, а въ двухъ и нерѣдко даже въ трехъ пластахъ. При толщинѣ золотосодержащихъ пластовъ отъ 2-хъ до 5-ти фунтовъ, мощность лежащихъ подъ нимъ пустыхъ породъ (торфовъ) составляетъ отъ полусаженя и до 20 сажень. Крупныя золотопромышленныя дѣла сосредоточиваются преимущественно на глу-

боко лежащихъ розсыпяхъ. Вся масса торфовъ и золотоноснаго пласта представляетъ иногда вѣчную мерзлоту; иногда же золотоносный пластъ представляетъ талую породу и, наконецъ, встрѣчается золотоносный пластъ мѣстами талый, а мѣстами мерзлый. Прииски Витимской и Олекминской системъ имѣютъ свои резиденціи, т. е. главные складочные пункты, на берегу Лены, по близости устья рѣки Витима. Прииски Олекминской системы расположены въ разстояніи около 350 верстъ отъ резиденцій и экипажное сообщеніе существуетъ только зимою по льду, лѣтомъ же сообщеніе ведется верхомъ, а грузы перевозятся на вьюкахъ. Въ гораздо лучшихъ условіяхъ находятся прииски Витимской системы, такъ какъ по Витиму лѣтомъ поддерживается парходство отъ его устья, вверхъ на 300 верстъ до р. Бодайбо, на которой уже начинаются золотые промыслы этой системы и здѣсь между приисками устроена экипажная дорога. Рабочіе на прииски Олекминскаго округа нанимаются, главнымъ образомъ, въ Иркутскѣ, тамъ же производится закупка всякихъ предметовъ, необходимыхъ для дѣйствія промысловъ и продовольствія рабочихъ. Несмотря на то, что разработка приисковъ по Олекмѣ и Витиму началась лишь съ 1850 года и что развитіе тамъ золотого промысла сильно препятствовали: отдаленность края отъ населенныхъ мѣстъ, суровость климата и дороговизна работъ, въ Олекминскомъ округѣ быстро развилась добыча золота, достигшая высшей своей точки—939 пудовъ— въ 1880 году, и округъ этотъ по количеству добываемаго въ немъ золота, начиная съ 1868 года, занимаетъ первое мѣсто въ ряду всѣхъ золотопромышленныхъ округовъ Сибири.

О количествѣ разрабатывавшихся въ 1891 году приисковъ и о количествѣ добытаго въ этомъ году золота, даетъ представленіе слѣдующая таблица:

Добыча шлиховаго золота въ Якутской области.

Разрабатывавшіеся прииски.	Пространство прииска въ десятинахъ.	Задолжалось рабочихъ.	Промыто золото-содержащихъ песковъ.	Содержаніе золота въ 100 пудахъ песку.		Добыто шлиховаго золота.				
				Пудовъ.	Зол.	Дол.	Пуд.	Фун.	Зол.	Дол.
Олекминскаго округа.										
По рч. Бодайбо и ключамъ въ нее впадающимъ.										
Спорный	46	58	152.000	—	56	—	9	2	—	
Скатыстый	123		498.000	—	52	—	27	73	—	
Михайловскій	111		348.000	1	95	1	32	12	—	
Иннокентіевскій	20	2	875	2	—	—	—	17	42	
Михайло-Архангельскій	252	34	968.257	1	48	1	27	23	30	
Полезный	103	126	1.174.400	3	—	9	7	48	—	
Водянистый	60	—	2.855.495	1	87	14	3	34	16	
Константино-Иннокентіевскій	89	11	21.000	1	23	—	2	68	—	
Александринскій	45	2.280	986.400	4	7	10	18	47	72	
Благовѣщенскій	103		9.745.756	3	83	97	38	84	24	
Михайловскій	14		1.192.022	4	13	12	32	33	39	
Іоанно-Предтеченскій	104		530.400	2	40	3	13	73	—	
Ивановскій	103		10.709.229	2	63	73	21	37	33	

Разрабатывавшіея пріиски.	Пространство пріиска въ десятинахъ.	Задолжалось рабочихъ.	Промыто золото-содержащихъ песковъ.	Содержаніе золота въ 100 пудахъ песку.		Добыто шлиховаго золота.				
				Пудовъ.	Зол. Дол.	Пуд.	Фун.	Зол.	Дол.	
Елененскій	137	285	4,025,048	1	67	17	32	80	—	
Успенскій	103	—	9,211,384	2	47	59	26	79	29	
Ильинскій	102	—	529,500	2	73	3	30	80	—	
Неожиданный	60	28	20,400	5	87	—	12	58	—	
Прокопьевскій	313	576	7,210,227	2	38	44	39	58	67	
Нижній	128	239	44,500	1	49	—	7	—	—	
Михайло-Архангельскій	92	139	4,275	—	—	—	10	48	—	
Средній	40	40	228,600	—	88 ³ / ₄	—	21	95	72	
По рч. Тахтыгъ и впадающимъ въ нее ключамъ.										
Григорьевскій	206	3	311,700	—	78	—	25	31	53	
Срѣтенскій	87	11	973,950	—	64	1	25	53	79	
По рч. Энгажимо.										
Рождественскій	136	1	4,800	—	42	—	—	21	—	
Сергѣевскій	167	2	13,250	—	20	—	—	27	48	
Крутой	82	—	164,800	2	39	1	1	13	—	
По рч. Вачъ.										
Золотое Русло	159	120	496,000	—	79	1	2	72	—	
Степановскій	103	33	399,800	1	44	1	5	24	—	
По рч. Атырканъ-Бериканъ.										
Негаданный	103	177	3,658,585	4	17	39	31	55	22	
Успенскій	99	18	295,200	2	62	1	39	75	48	
Алексадро-Невскій	88	7	1,665	—	30	—	—	4	84	
Увальный	48	4	206,266	2	58	1	14	66	73	
Благодатный	103	40	295,675	1	48	1	6	19	24	
Св. Инокентіевскій	104	36	399,195	2	7	2	6	33	84	
По рч. Пыгръ.										
Павлевскій	94	20	7,193	—	—	—	13	2	71	
Тихо-Садонскій	104	100	825,233	2	15	4	25	18	34	
Ивановскій	83	86	40,400	1	9	—	4	55	53	
Петровскій	97	77	1,837,232	1	26	6	3	42	—	
Васильевскій	57	101	2,755,000	1	86	13	25	79	—	
Иосифо-Павловскій	104	7	669,600	1	48	2	24	70	48	
Вѣрный	95	197	3,631,400	2	24	17	35	69	—	
Предтеченскій	100	201	1,144,615	6	15	34	15	29	43	
Архангельскій	94	7	1,335	—	30	—	—	4	11	
По рч. Угахану.										
Романовскій	103	8	129,300	2	64	—	37	1	6	
Юльскій	102	32	612,000	1	39	2	10	7	38	
По рч. Аунакитъ.										
Серафимовскій	64	48	687,600	1	10	1	38	—	—	
Крутогорный	24	—	25,000	2	79	—	7	35	24	
По рч. Жубъ.										
Тунгузскій	28	92	687,300	1	—	—	31	57	—	
Ивано-Ивановскій	95	30	355,800	1	—	—	37	6	—	
Надеждинскій	63	30	180,000	1	—	—	19	35	—	
По рч. Хомолхо.										
Спасскій	104	140	1,417,000	—	60	2	13	21	84	

Разрабатывавшіея пріиски.	Пространство пріиска въ десятинахъ.	Задолжалось рабочимъ.	Промыто золото-содержащихъ песковъ.	Содержаніе золота въ 100 пудахъ песку.		Добыто шлиховаго золота.			
				Пудовъ.	Зол.	Дол.	Пуд.	Фун.	Зол.
Проропьевскій	1	69	324.000	—	93	—	32	80	—
Успенскій	17	21	330.100	1	—	—	34	39	—
Александровскій	35	18	282.800	—	62	—	22	26	—
Сергіевскій	66	19	97.700	1	72	—	17	77	72
Вознесенскій	102	241	5.392.519	1	15	12	12	50	—
Воскресенскій	80	23	875.300	—	48	1	6	94	4
Маринскій	100	53	401.000	1	2	1	4	57	—
Успенскій	103	20	176.600	1	48	—	27	57	—
По рч. Боголапахъ.									
Знаменскій	86	7	234.000	1	—	—	24	41	—
Золотой Яръ	103	54	921.600	—	50	1	10	—	—
Софійскій	47		840.000	—	70	1	23	72	—
Маринскій	25		111.100	—	52	—	6	26	—
Маринскій	68	7	34.500	2	23	—	8	17	—
По рч. Бадали.									
Минѣевскій	71	25	153.760	1	6	—	16	62	72
Невастный	48	2	73.450	1	—	—	7	62	58
Предтеченскій	109	27	147.800	1	24	—	19	24	24
Интересный	83	70	402.800	1	27	1	14	4	59
По рч. Малому Патому.									
Инокентіевскій	160	32	908.500	—	32	1	1	27	—
Ивановскій	67	5	150.000	—	94	—	15	55	—
Рождественскій	102	18	227.066	—	70	—	20	72	—
Шуваловскій	104	15	354.000	1	—	—	38	41	—
Веселый	165	87	3.602.400	—	62	6	4	89	—
Воскресенскій	104	58	1.901.200	—	41	2	4	86	—
Михайловскій	96	15	926.295	—	36	—	36	26	—
По рч. Большой Патому.									
Желанный	111	5	94.100	—	52	—	5	30	—
Инокентіевскій	85	1	43.900	—	41	—	1	87	—
Плачевно-Ѳеодосіевскій	137	56	1.710.000	—	85	3	37	92	73
Бурный	71		14.000	—	92	—	1	38	48
Майскій	58	252	634.347	1	1	1	27	26	53
Всеволодовскій	79		534.128	1	8	1	20	38	22
Анно-Ивановскій	13		114.800	—	59	—	—	90	85
Дмитриевскій	55		64.500	—	50	—	3	48	—
Спасо-Преображенскій	57		817.500	1	7	2	11	89	—
Леонардовскій	47	18	504.000	—	95	1	11	92	20
По рч. Молво.									
Апрѣльскій	54	54	1.350.000	—	44	1	24	82	—
Александровскій	52	11	259.600	1	11	—	31	—	—
Итого въ Олекминскомъ округѣ Якутской области . . .									
	—	6.772	98 589.577	2	12	545	27	52	21

Торговля. За полнымъ отсутствіемъ въ области фабрикъ и слабымъ развитіемъ заводской промышленности, главную роль играетъ здѣсь ввозная торговля. Всѣ колоніальные и мануфактурные товары, а отчасти и другіе, ввозятся въ предѣлы области, въ размѣрахъ потребностей мѣстнаго населенія. Отпускная же торговля ограничивается вывозомъ сырыхъ продуктовъ мѣстной промышленности. Вслѣдствіи недостатка лицъ, владѣющихъ значительными ка-

питалами, ввозная торговля области находится, главнымъ образомъ, въ рукахъ инородческихъ купцовъ, по преимуществу Иркутскихъ. Даже предметы вывоза, какъ пушнина, мамонтовая кость, кожи, и тѣ мало-по-малу отошли къ этимъ купцамъ. Мѣстные же торговцы, за рѣдкимъ исключеніемъ, ведутъ мелочную торговлю мануфактурными, колоніальными и другими товарами и съѣстными припасами. Развитие торговли здѣсь сильно тормозится громадными разстояніями, отдѣляющими область отъ главныхъ торговыхъ и промышленныхъ центровъ, неустроенностью путей сообщенія и малонаселенностью края.

Предметы ввозной торговли въ Якутской области составляютъ товары мануфактурные, голлантерейные, бакалейные, скобяные, колоніальные, чай и напитки. Предметомъ вывоза являются: пушнина, мамонтовая кость, моржевый зубъ, кабарговая струя, рогатый скотъ, масло, мясо, кожа, а въ рѣдкіе урожайные годы и хлѣбъ (на пріиски). Торговымъ центромъ въ области служитъ г. Якутскъ. Главною торговою артеріею области служитъ рѣка Лена. По ней сплавляется изъ предѣловъ Иркутской губерніи въ Якутскую область, главная масса товаровъ на паузкахъ (плоскодонныхъ судахъ). Уже во время пути по р. Ленѣ купцы производятъ продажу товаровъ побережнымъ жителямъ, при чемъ въ г. Олекминскѣ и на островѣ Кыллахѣ, въ 40 верстахъ выше этого города, а также на Мачинскихъ резиденціяхъ пріисковъ Олекминской золотопромышленной системы (противъ с. Нахтуйскаго по р. Ленѣ, въ 200 верстахъ выше Кыллаха) съ приходомъ купеческихъ товаровъ открываются ярмарки. Впрочемъ, часть купеческихъ паузковъ нагружается товаромъ, предназначеннымъ въ опредѣленные пункты, напримѣръ, на частные золотые пріиски, въ гг. Олекминскѣ и Якутскѣ, и такіе паузки не производятъ по пути продажи товаровъ и называются проходными, въ отличіе отъ перваго рода паузковъ, называемыхъ торговыми.

Олекминская и Кыллахская ярмарки служатъ центромъ, откуда расходятся товары по всему Олекминскому округу, а частью на удовлетвореніе потребностей въ мануфактурномъ товарѣ населенія Вилюйскаго округа, а именно: селеній Сунтарскаго, Мархинскаго и Нюрбинскаго, хотя сюда же доставляются товары и изъ с. Нохтуйскаго, Олекминскаго округа, и даже непосредственно изъ сел. Мухтуи Киренскаго округа, Иркутской губерніи.

Якутская ярмарка, учрежденная въ г. Якутскѣ съ 10 іюня по 1-е августа, какъ по размѣрамъ своихъ оборотовъ, такъ по оживленности и по значенію для края, занимаетъ первсе мѣсто въ области. Отсюда, какъ изъ центра, снабжаются товарами всѣ округа области, за исключеніемъ Олекминскаго. Въ Якутскѣ же свозятся всѣ предметы мѣстной промышленности — пушнина и мамонтовая кость, конный и рогатый скотъ, рыба, масло и др. припасы и хозяйственные принадлежности. Въ г. Вилюйскѣ и округѣ его ярмарокъ не учреждено, такъ что торговля здѣсь имѣетъ характеръ по большей части развозный. Мануфактурные, колоніальные и бакалейные товары доставляются въ городъ съ лѣтней Якутской ярмарки сплавомъ по рр. Ленѣ и Вилюю и вьючнымъ путемъ, а въ округѣ — съ ленской ярмарки. Ярмарка, учрежденная въ г. Верхоянскѣ съ 1-го декабря по 1-е января, незначительна по своимъ торговымъ оборотамъ, непревышающимъ обыкновенно 5—6 тысячъ рублей. Торговля въ округѣ развозная по преимуществу. Главнымъ торговымъ пунктомъ въ Колымскомъ округѣ служитъ Анюйская крѣпостца, находящаяся въ 260 вер. къ сѣверо-востоку отъ Нижне-Колымскаго селенія. Въ концѣ марта или въ началѣ апрѣля въ этой крѣпостцѣ бываетъ такъ на-

зывается Чукотская ярмарка, на которую съѣзжаются, для торговли и взноса ясака, разноплеменные инородцы Колымскаго округа и сѣверной части Чижигинскаго (Приморской области): оленные, носовые и анадырскіе чукчи, тунгусы, ламуты, якуты и чуванцы, русскіе торговцы изъ Якутска, Средне-Колымска, Нижне-Колымска и ближайшихъ русскихъ поселеній Верхоянскаго и Чижигинскаго округовъ (русскаго Устья, Анадырска и др.). Торговля здѣсь идетъ по большей части мѣновая: привозные товары, какъ-то: чай, сахаръ, табакъ, желѣзные и мѣдныя издѣлія, ситцы, дабы и другіе самые необходимыя и простые товары обмѣниваются на мѣстные произведенія промышленности—пушнину, мамонтовую кость, моржевый зубъ, ровдуги и пр.

Товары въ Колымскій округъ идутъ изъ Якутска по длинному, пустынному и совершенно неустроенному пути, сопряженному съ большими неудобствами и лишениями; оттого они, въ особенности при отсутствіи конкуренціи въ этомъ мѣстѣ, продаются по весьма высокимъ цѣнамъ, тяжело отзывающимся на благосостояніи края. Изъ нижеприводимыхъ таблицъ можно видѣть обороты ярмарокъ Якутской области.

Названія, мѣстонахожденія и обороты ярмарокъ Якутской области въ 1889, 1890 и 1891 гг.

Якутскя, въ областномъ городѣ съ 1 іюня по 1 августа.		Олекминская, въ округномъ городѣ съ 10 по 22 іюня.		Кылакская, въ Олекминскомъ округѣ на островахъ Кылахахъ съ 10 по 20 іюня.		Учурская, въ Якутскомъ округѣ при р. Учурѣ въ мѣсяцѣ.		Майская въ Якутскомъ округѣ при р. Маѣ въ мѣсяцѣ.		Чукотская, въ Колымскомъ округѣ при Аннойской крѣпости съ 1 по 15 марта.		Общій оборотъ на ярмаркахъ въ области.	
привез.	продано.	привез.	продан.	привез.	продан.	прив.	прод.	привез.	пр.	привез.	продан.	привезено	продано.

Въ 1889 г о д у.

1.887.273	1.359.230	198.850	21.810	176.420	26.540	3.925	2.620	1.015	785	42.800	42.800	2.310.283	1.453.785
-----------	-----------	---------	--------	---------	--------	-------	-------	-------	-----	--------	--------	-----------	-----------

Въ 1890 г о д у.

1.269.455	929.005	582.817	67.110	показ. въ предъид. цифрѣ.	—	—	—	—	—	—	—	—	—
-----------	---------	---------	--------	---------------------------	---	---	---	---	---	---	---	---	---

Въ 1891 г о д у.

1.506.900	1.234.600	391.490	37.680	225.470	34.890	—	—	—	—	—	—	—	—
-----------	-----------	---------	--------	---------	--------	---	---	---	---	---	---	---	---

Въ слѣдующей табличкѣ видны поступления пошлинъ въ области за право торговли и промысловъ.

Съ 1863 — 1885 г о д а.

1863 г.— 3.449 руб.	1869 г.— 6.439 руб.	1875 г.— 3.000 руб.	1881 г.— 13.000 руб.
1864 „— 5.872 „	1870 „— 3.156 „	1876 „— 3.600 „	1882 „— 22.823 „
1865 „— 2.244 „	1871 „— 3.156 „	1877 „— 3.600 „	1883 „— 24.690 „
1866 „— — „	1872 „— 3.156 „	1878 „— 13.647 „	1884 „— — „
1867 „— 1.611 „	1873 „— — „	1879 „— 13.647 „	
1868 „— 4.052 „	1874 „— 8.000 „	1880 „— 13.000 „	

Пути сообщенія. Въ Якутской области пароходство существуетъ, главнымъ образомъ, по рѣкѣ Витиму, будучи тѣсно связано съ дѣломъ золото-промышленности. По рѣкѣ Ленѣ изъ предѣловъ Иркутской губ. до г. Якутска и ниже до сс. Жиганска (на 900 вер. ниже г. Якутска) и Булуна (ниже

Жиганска на 1000 верстѣ) ходять 1 или 2 раза въ навигацію исключительно за рыбнымъ грузомъ. Въ Якутскѣ же пароходы до 1889 г. приходили не болѣе 3-хъ разъ въ навигацію: въ началѣ лѣта за рыбнымъ грузомъ, принимаемымъ въ Жиганскѣ и Булунѣ, и затѣмъ въ первой половинѣ и въ концѣ августа мѣсяца—въ оба послѣдніе рейса съ нѣсколькими баржами для перевозки скота на прииски и вывоза изъ г. Якутска пушнины и мамонтовой кости, а также для отвоза за предѣлы Иркутской губ. купцовъ. Необходимость въ учрежденіи правильного пароходства до г. Якутска сознавалась уже давно, и въ концѣ 1889 г. представлены были Якутскимъ главнымъ начальникомъ главному начальнику края соображенія, вызванныя проектомъ учрежденія такого пароходства, такъ что разрѣшеніе вопроса объ учрежденіи срочнаго Якутскаго пароходства близится къ концу.

Все вышеизложенное приводитъ насъ къ слѣдующему: Якутская область представляетъ собою обширное пространство въ 70 тыс. кв. геогр. миль, мало еще тронутое русскою колонизаціею. Занимая бѣльшую часть рѣчной области колоссальной рѣки Лены, а также бассейны рр. Оленска, Яны, Индигирки, Алазеи и Колымы, Якутская область, по характеру своей поверхности, не является сплошной равниной, такъ какъ не только на югѣ, но и выше въ ней не замѣчается недостатка въ горныхъ кряжахъ. Лѣтомъ область располагаетъ удобными путями сообщенія, такъ какъ она богато орошена прекрасными, обильными водою рѣками. Неблагопріятныя условія климата Якутской области кладутъ свою суровую печать не только на растительный, животный міръ, но и на самага человѣка. Крайне слабо и весьма неравномѣрно заселенная, область мало способна для осѣдлой колонизаціи и, захваченная русскими еще въ XVII ст., эта окраина и доселѣ заключаетъ ихъ въ себѣ въ самомъ ничтожномъ количествѣ. Суровая природа Якутской области дѣлаетъ ее удобной для обитанія лишь кочевыхъ племенъ, сумѣвшихъ освоиться съ своеобразными условіями сѣвера. Имѣя весьма мало значенія для осѣдлой, земледѣльческой колонизаціи, какъ лишенная необходимыхъ для земледѣлія условій, Якутская область можетъ служить мѣстомъ правильной эксплуатаціи ея естественныхъ богатствъ, которыми природа одарила этотъ угрюмый и холмный край.

ВОЛОСТИ И НАСЕЛЕННЫЯ МѢСТА.

XVII. ЯКУТСКАЯ ОБЛАСТЬ.

**ОКРУГОВЪ 5: Якутскій, Верхоянскій, Вилюйскій, Колымскій и
Олекминскій.**

ПРОСТРАНСТВО:

	<input type="checkbox"/> верстъ	<input type="checkbox"/> миль	десятинъ
итого—	3.489.689,3	= 72.106,77	= 363.509.303
суши—	3.482.533,3	= 71.958,90	= 362.763.886
значит. внутрен. водъ—	7.156,0	= 147,87	= 745.417

ЖИТЕЛЕЙ:

	обоого пола	мужчинъ	женщинъ
итого—	251.057	128.573	122.484
сельскихъ—	242.591	123.847	118.744
городскихъ—	8.466	4.726	3.740

На версту суши приходится 0,07 сельскихъ жителей обоого пола.

ВОЛОСЫ И НАГЕРЕННЫЕ МЪСТА

XVII. РЪТЦАРЪ ОБЛАСТЪ.

ОПИСАНІЕ НА РЪТЦАРЪ ОБЛАСТЪ; НАХОДЕНІЕ НА МЪСТАТА И
НАХОДЕНІЕ НА МЪСТАТА

ПРОПЪРЪВАНІЕ

ВЪЗРАСТЪ	МЪЛА	ПОСТА
18100	18100	18100
18100	18100	18100
18100	18100	18100

НАХОДЕНІЕ

ВЪЗРАСТЪ	МЪЛА	ПОСТА
18100	18100	18100
18100	18100	18100
18100	18100	18100

ИЗЪСЪДЪКЪ НА РЪТЦАРЪ ОБЛАСТЪ

Якутскій округъ.

№№ по порядку.	Названія инородческихъ улусовъ, наслеговъ и населенныхъ мѣстъ.	Количество земли въ пользованіи семей (десятины).	Инородческихъ родовъ.	Число дворовъ.			Число наличныхъ душъ.			Приходится земли въ десятинахъ.		
				Крестьянскихъ или инородческихъ.	Некрестьянскихъ.	Итого.	Мужчинъ.	Женщинъ.	Обоего пола.	На 1 крестьянскій дворъ.	На 1 душу мужскаго пола.	На 1 душу обоего пола.
1	2	3	4	5	6	7	8	9	10	11	12	13
<p>I. Якутскій округъ. { значит. вн. воды — 190,0 верстъ = 14.858,55 миль = 74.905.937 дес. итого 719.287,0 „ = 3,93 „ = 19.792 „ На 1 версту суши приходится 0,18 сельскихъ жителей обоего пола.</p>												
1	Якутскъ , областной городъ, на лѣвомъ берегу рѣки Лены, въ 8.565 верстахъ отъ С.-Петербурга. Церквей 8, благотворит. завед. 8, учебныхъ завед. 7, больница, богадѣльня 2, тюрьма, метеорологическая станція и музей	8.811	—	—	—	—	3.766	2.883	6.649	—	—	—
2	Адъ-Дабанская д., при поч. ст.	558	—	12	—	12	41	30	71	49,0	14,3	8,3
3	Ангинская сл. }	7.269	—	40	22	62	96	98	194	106,9	41,8	20,8
4	Арылахъ посел. }											
<p align="center">1. Бутурусскій улусъ</p> <p align="center">НАСЛЕГИ:</p>												
5	Алагарскій	—	3	—	—	—	363	411	774	—	—	—
6	Алданскій	—	2	—	—	—	96	118	214	—	—	—
7	Бетюнскій	—	4	—	—	—	788	635	1.423	—	—	—
8	Бологурскій 1-й	—	4	366	2	368	738	672	1.410	—	—	—
9	Бологурскій 2-й	—	4	150	3	153	308	310	618	—	—	—
10	Бологурскій 3-й	—	3	—	—	—	498	472	970	—	—	—
11	Женкунскій	—	3	142	1	143	382	367	749	—	—	—
12	Жехсогонскій 1-й	—	5	—	—	—	899	865	1.764	—	—	—
13	Жехсогонскій 2-й	—	3	—	—	—	195	192	387	—	—	—
14	Жехсогонскій 3-й	—	4	—	—	—	598	614	1.212	—	—	—
15	Жехсогонскій 4-й	—	3	—	—	—	179	179	358	—	—	—
16	Жулейскій	—	4	—	—	—	127	122	249	—	—	—
17	Игидейскій 1-й	—	4	—	—	—	769	799	1.568	—	—	—
18	Игидейскій 2-й	—	3	—	—	—	158	146	304	—	—	—
19	Кугдинскій	—	1	30	—	30	70	48	118	—	—	—
20	Скараульскій 1-й	—	2	225	2	227	432	417	849	—	—	—
21	Скараульскій 2-й	—	2	—	—	—	382	358	740	—	—	—
22	Судгачинскій	—	3	128	6	134	275	272	547	—	—	—
23	Сыланскій	—	4	496	3	499	1.027	1.048	2.075	—	—	—
24	Теллейскій	20.196	4	277	1	278	512	485	997	—	—	—
25	Тырассинскій	—	4	—	—	—	599	624	1.223	—	—	—
26	Хадарскій	—	7	433	7	440	898	867	1.765	—	—	—
27	Хатылинскій 1-й	—	4	253	3	256	559	568	1.127	—	—	—
28	Хатылинскій 2-й	—	4	—	—	—	484	464	948	—	—	—
29	Хатылинскій 3-й, вв. упр.	—	4	474	9	483	1.093	1.099	2.192	—	—	—
30	Хатылинскій 4-й	—	3	312	2	314	527	503	1.030	—	—	—
31	Хаяхсытскій 1-й	—	3	—	—	—	214	255	469	—	—	—
32	Хаяхсытскій 2-й	—	4	309	2	311	470	446	916	—	—	—
33	Чавырскій 1-й	—	3	326	4	330	706	616	1.322	—	—	—
34	Чавырскій 2-й	—	3	—	—	—	188	132	320	—	—	—
35	Эмисскій	—	3	—	—	—	229	227	456	—	—	—
Итого		20.196	107	—	—	—	14.763	14.331	29.094	—	—	—

Якутскій округъ.

№№ по порядку.	Названія инородческихъ улусовъ, наслеговъ и населенныхъ мѣстъ.	Количество земли въ пользованіи семей (десятины).	Инородческихъ родовъ.	Число дворовъ.			Число наличныхъ душъ.			Приходится земли въ десятинахъ.		
				Крестьянскихъ или инородческихъ.	Некрестьянскихъ.	Итого.	Мужчинъ.	Женщинъ.	Обоего пола.	На 1 крестьянскій дворъ.	На 1 душу мужск. пола.	На 1 душу обоего пола.
1	2	3	4	5	6	7	8	9	10	11	12	13
36	Баташайская д., при поч. ст.	563	—	14	—	14	55	38	93	40,2	10,2	6,0
	2. Баягантайскій улусъ.											
	НАСЛЕГИ:											
37	Баягантайскій 1-й	—	34	—	—	—	454	473	927	—	—	—
38	Баягантайскій 2-й	—	13	—	—	—	407	373	780	—	—	—
39	Баягантайскій 3-й	—	43	—	—	—	943	921	2.864	—	—	—
40	Баягантайскій 4-й	—	4	—	—	—	201	182	383	—	—	—
41	Игидейскій 1-й, вн. уп.	—	9	—	—	—	840	832	1.672	—	—	—
42	Игидейскій 2-й	—	19	—	—	—	425	419	844	—	—	—
43	Конгалаевскій	—	8	—	—	—	354	347	701	—	—	—
44	Оймяноко-Борогонскій	—	1	—	—	—	796	776	1.572	—	—	—
45	Сасыльскій	—	12	—	—	—	334	342	676	—	—	—
	Итого	—	143	—	—	—	4.754	4.665	9.419	—	—	—
46	Бестягская д., при поч. ст.	1.975	—	20	1	21	47	57	104	98,7	42,0	19,0
	3. Борогонскій улусъ											
	НАСЛЕГИ:											
47	Бяръ-Уеовскій	—	5	—	—	—	410	362	772	—	—	—
48	Курбусатскій	—	5	—	—	—	705	663	1.368	—	—	—
49	Легойскій 1-й, вн. уп.	—	3	—	—	—	407	357	764	—	—	—
50	Легойскій 2-й	—	3	—	—	—	312	350	662	—	—	—
51	Ольтегскій 1-й	—	4	—	—	—	282	249	531	—	—	—
52	Ольтегскій 2-й	—	3	—	—	—	190	203	393	—	—	—
53	Сабарайскій	—	2	—	—	—	93	80	173	—	—	—
54	Сахылыманскій	—	3	—	—	—	230	221	451	—	—	—
55	Соттутскій 1-й	—	4	—	—	—	483	415	898	—	—	—
56	Соттутскій 2-й	—	3	—	—	—	312	309	621	—	—	—
57	Сыгатскій	—	4	—	—	—	639	598	1.237	—	—	—
58	Уголятскій	—	3	—	—	—	281	259	540	—	—	—
59	Хоринскій	—	3	—	—	—	508	481	989	—	—	—
	Итого	—	45	—	—	—	4.852	4.547	9.399	—	—	—
60	Булунняхтахская д., при поч. ст.	358	—	13	—	13	31	32	63	27,5	11,5	5,7
61	Булунь посел.	съ № 2 и 3.	—	7	—	7	25	21	46	—	—	—
62	Верхняя д.	съ № 2 и 3.	—	17	—	17	42	47	89	—	—	—
	4. Восточно-Канталаскій улусъ											
	НАСЛЕГИ:											
63	Догдинскій	—	4	—	—	—	220	157	377	—	—	—
64	Жемконскій 1-й	—	5	—	—	—	780	961	1.741	—	—	—
65	Жемконскій 2-й	—	4	—	—	—	437	498	935	—	—	—
66	Нахарскій 1-й	—	5	—	—	—	1.467	1.464	2.931	—	—	—
67	Нахарскій 2-й	—	4	—	—	—	527	638	1.165	—	—	—
68	Нерюктейскій	—	6	—	—	—	756	824	1.580	—	—	—

Колымскій округъ.


№№ по порядку.	Названія инородческих улусовъ, наслеговъ и населенных мѣстъ.	Количество земли въ пользованіи поселеній (десятины).	Инородческихъ родовъ.	Число дворовъ.			Число наличныхъ душъ.			Приходится земли въ десятинахъ.		
				Крестьянскихъ или инородческихъ.	Церквенныхъ.	Итого.	Мужчинъ.	Женщинъ.	Обоего пола.	На 1 крестьянскій дворъ.	На 1 душу мужск. пола.	На 1 душу обоего пола.
1	2	3	4	5	6	7	8	9	10	11	12	13
<p align="center">4. Колымскій округъ.</p> <p align="center">Суши—603.013,0 <input type="checkbox"/> верстъ = 12.459,94 <input type="checkbox"/> миль = 62.813.854 десят. знач. вн. водъ— 1.743,0 <input type="checkbox"/> „ = 36,01 <input type="checkbox"/> „ = 181.563 „ итого—604.756,0 <input type="checkbox"/> „ = 12.495,95 <input type="checkbox"/> „ = 62.995.417 „ На <input type="checkbox"/> версту суши приходится, — 0,009 сельскихъ жителей обоего пола.</p>												
273	Средне-Колымскъ, окружной городъ, лежитъ на лѣвомъ берегу р. Колымы; въ 2540 верстахъ отъ г. Якутска. Церковь и начальное училище . .	—	—	—	—	—	260	235	495	—	—	—
274	Верхне-Колымское с.	—	—	—	—	—	12	19	31	—	—	—
<p align="center">17. Колымскій улусъ *)</p> <p align="center">НАСЛЕГИ:</p>												
275	Байдунскій 1-й	—	1	—	—	—	120	100	220	—	—	—
276	Байдунскій 2-й	—	1	—	—	—	177	163	340	—	—	—
277	Борогонскій	—	1	—	—	—	87	98	185	—	—	—
278	Кангаласскій 1-й	—	1	—	—	—	48	46	64	—	—	—
279	Кангаласскій 2-й	—	1	—	—	—	343	323	666	—	—	—
280	Мятюжскій 1-й	—	1	—	—	—	70	43	113	—	—	—
281	Мятюжскій 2-й	—	1	—	—	—	184	166	350	—	—	—
282	Мятюжскій 3-й	—	1	—	—	—	284	265	549	—	—	—
283	Мятюжскій 4-й	—	1	—	—	—	190	180	370	—	—	—
284	Эгинскій	—	1	—	—	—	213	193	406	—	—	—
	Итого	—	10	—	—	—	1.716	1.577	3.293	—	—	—
285	Коретово посел.	—	—	—	—	—	13	10	23	—	—	—
286	Нижне-Колымское с.	—	—	—	—	—	100	111	211	—	—	—
287	Похотское посел.	—	—	—	—	—	56	44	100	—	—	—
288	Ламуты бродяч.	—	5	—	—	—	331	302	633	—	—	—
289	Тунгусы кочев.	—	1	—	—	—	186	177	363	—	—	—
290	Чуванцы бродяч.	—	1	—	—	—	78	65	143	—	—	—
291	Чукчи кочев.	—	5	—	—	—	247	240	487	—	—	—
292	Юкагиры кочев.	—	8	—	—	—	84	104	188	—	—	—
	Кочевыхъ	—	20	—	—	—	926	888	1.814	—	—	—
	Итого по округу	—	30	—	—	—	3.083	2.884	5.967	—	—	—

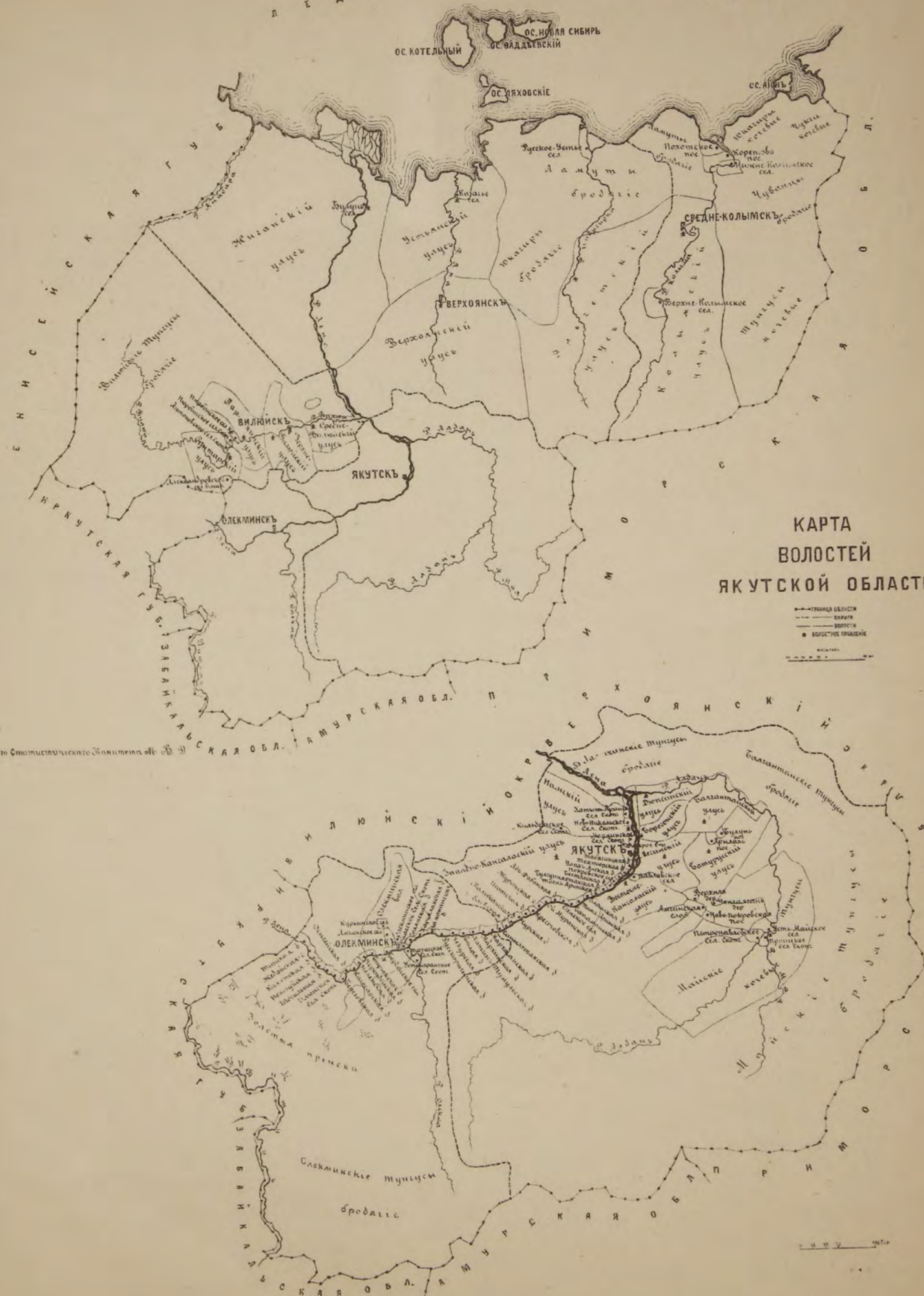
*) Инород. упр. въ г. Средне-Колымскъ.

Олекминскій округъ.

№ по порядку.	Названія инородческихъ улусовъ, наследовъ и населенныхъ мѣстъ.	Количество земли въ пользованіи семей (десятины).	Инородческихъ родовъ.	Число дворовъ.			Число наличныхъ душъ.			Приходится земли въ десятинахъ.		
				Крестьянскихъ или инородческихъ.	Некрестьянскихъ.	Итого.	Мужчинъ.	Женщинъ.	Обоего пола.	На 1 крестьянской дворъ.	На 1 душу мужск. пола.	На 1 душу обоего пола.
1	2	3	4	5	6	7	8	9	10	11	12	13
324	Хатымъ-Тумульская д. при почт. ст.	—	—	—	—	—	35	27	62	—	—	—
325	Черендейская д. при почт. ст.	721	—	—	—	—	60	58	118	—	12,0	6,1
326	Чекурская д. при поч. ст. .	—	—	—	—	—	49	50	99	—	—	—
327	Тунгусы бродяч.	—	3	—	—	—	474	364	838	—	—	—
	Итого по округу . .	—	47	—	—	—	7 286	6 364	13 650	—	—	—
	по ОБЛАСТИ .	—	983	—	—	—	128 573	122 484	251 057	—	—	—

No.	Name	Age	Sex	Profession	Remarks
1	John Smith	35	M	Farmer	
2	Mary Smith	32	F	Homemaker	
3	James Smith	10	M	School	
4	Elizabeth Smith	8	F	School	
5	William Smith	5	M	School	
6	Anna Smith	3	F	School	
7	Robert Smith	2	M	School	
8	Sarah Smith	1	F	School	
9	Thomas Smith	1	M	School	
10	John Smith	1	M	School	





**КАРТА
ВОЛОСТЕЙ
ЯКУТСКОЙ ОБЛАСТИ**

— ГРАНИЦА ОБЛАСТИ
 - - - - - ОКРУГА
 — ВОЛОСТЬ
 • ВОЛОСТНОЕ ПРАВЛЕНИЕ

МАСШТАБ

Планшета Центрального Статистического Комитета № 39

Цѣна 50 коп.
