

11302

СТАТИСТИКА
РОССИЙСКОЙ ИМПЕРИИ.
XXII.



ГЛАВНѢЙШІЯ ДАННЫЯ
ПОЗЕМЕЛЬНОЙ СТАТИСТИКИ

ПО ОБСЛѢДОВАНІЮ 1887 ГОДА.

ВЫПУСКЪ XXXVII.

С.-ПЕТЕРБУРГСКАЯ ГУБЕРНІЯ.




ИЗДАНИЕ

ЦЕНТРАЛЬНОГО СТАТИСТИЧЕСКАГО КОМИТЕТА

МИНИСТЕРСТВА ВНУТРЕННИХЪ ДѢЛЪ.

С.-ПЕТЕРБУРГЪ.

—
1897.



СТАТИСТИКА
РОССІЙСКОЙ ИМПЕРІИ.
XXII.



ГЛАВНѢЙШІЯ ДАННЫЯ
ПОЗЕМЕЛЬНОЙ СТАТИСТИКИ

ПО ОБСЛѢДОВАНІЮ 1887 ГОДА.

ВЫПУСКЪ XXXVII.

С.-ПЕТЕРБУРГСКАЯ ГУБЕРНІЯ.




ИЗДАНИЕ
ЦЕНТРАЛЬНАГО СТАТИСТИЧЕСКАГО КОМИТЕТА
МИНИСТЕРСТВА ВНУТРЕННИХЪ ДѢЛЪ.

С.-ПЕТЕРБУРГЪ.

Типографія В. Безобразова и Комп.
(Вас. Остр., 8 л., № 45).

1897.





Handwritten mark resembling a stylized 'K' or 'X' in the top right corner.

АВТОГРАФЪ
РОССИЙСКОЙ ИМПЕРИИ
XXII

ВЪННІЯ ДѢЛА
ПОЗЕМЕЛЬНОЙ СТАТИСТИКИ

Печатано по распоряженію Господина Министра Внутреннихъ Дѣлъ.


80 400



ИЗДАНЫ
ЦЕНТРАЛЬНОЮ СТАТИСТИЧЕСКОЮ КОМИТЕТОМЪ
МИНИСТЕРСТВА ВЪННІХЪ ДѢЛЪ

С.-ПЕТЕРБУРГЪ

1887



Поземельная статистика Россійской Имперіи получила свое правильное основаніе лишь въ 1877 г., когда Центральнымъ Статистическимъ Комитетомъ въ первый разъ было предпринято обслѣдованіе поземельной собственности по однообразной системѣ, посредствомъ опроса всѣхъ землевладѣльцевъ; вслѣдъ за симъ въ 1881 г. были собраны, на тѣхъ же самыхъ началахъ, свѣдѣнія о распредѣленіи земель по угодьямъ. Но эти первыя обслѣдованія могли дать только приблизительные результаты, такъ какъ при совершенномъ отсутствіи правильной поземельной регистраціи въ Имперіи, нельзя было ни оцѣнить достовѣрности полученныхъ свѣдѣній, ни даже дополнить замѣченныхъ въ матеріалахъ пробѣловъ. Только чрезъ повтореніе подобныхъ періодическихъ обслѣдованій возможно будетъ, путемъ сравнительнаго анализа показаній, прійти къ болѣе точнымъ результатамъ, хотя до приведенія въ извѣстность по крайней мѣрѣ точныхъ списковъ единицъ владѣній, нельзя рассчитывать на полученіе вполне удовлетворительныхъ свѣдѣній.

Въ виду сего, по истеченіи десятилѣтняго срока со времени перваго обслѣдованія и пятилѣтняго по собраніи данныхъ объ угодьяхъ, Господинъ Министръ Внутреннихъ Дѣлъ призналъ своевременнымъ въ 1886 г. приступить къ новому собиранію свѣдѣній о распредѣленіи земель по владѣніямъ и угодьямъ, и пахатныхъ по посѣвамъ.

Для этой цѣли были разосланы, чрезъ посредство чиновъ уѣздной и городской полиціи, во всѣ сельскія общества и ко всѣмъ владѣльцамъ и арендаторамъ имѣній вопросные листы, которые, по мѣрѣ выполненія, доставлялись въ Губернскіе Статистическіе Комитеты. Комитеты, въ свою очередь, должны были сличить представленные въ отвѣтахъ показанія о поземельныхъ владѣніяхъ со свѣдѣніями земскихъ управъ, казенныхъ палатъ и другими имѣю-

щимися въ ихъ распоряженіи данными, обративъ при этомъ особенное вниманіе на полноту требуемыхъ свѣдѣній, чтобы отъ учета не могли ускользнуть никакія владѣнія, не исключая даже и самыхъ мелкихъ, хотя бы и не имѣющихъ значенія въ сельскохозяйственномъ отношеніи, и затѣмъ отправить такимъ образомъ провѣренный матеріалъ для дальнѣйшей разработки въ Центральный Статистическій Комитетъ.

Медленное поступленіе матеріала, который, вмѣсто начала 1887 г., большею частью былъ полученъ въ Центральномъ Статистическомъ Комитетѣ только въ теченіи 1888 г., и частью даже 1889 г., по причинѣ большихъ затрудненій при полученіи обратно разосланныхъ листковъ, въ особенности отъ частныхъ землевладѣльцевъ, а затѣмъ, оказавшаяся впоследствии необходимость въ новой тщательной провѣркѣ всего матеріала, не смотря на то, что таковая уже была произведена въ Губернскихъ Статистическихъ Комитетахъ, значительно замедлили весь ходъ работы.

Вслѣдствіе этого только къ настоящему времени Центральный Статистическій Комитетъ успѣлъ подвинуть работу на столько, что явилась возможность приступить къ печатанію разработанныхъ свѣдѣній. При этомъ, чтобы ускорить изданіе, Комитетъ рѣшилъ печатать оконченныя разработкой свѣдѣнія, подобно вышедшему уже труду „Волости и Гмины“, по каждой губерніи въ отдѣльности, и выпускать отдѣльныя губерніи по мѣрѣ отпечатанія, не ожидая поступленія ихъ въ алфавитномъ порядкѣ.

По первоначальному плану Центральный Статистическій Комитетъ предполагалъ воспользоваться данными настоящаго обслѣдованія также для подробной разработки статистики поземельной собственности и тѣмъ возобновить имѣющіяся свѣдѣнія о поземельной собственности, собранныя переписью 1877 г. и опубликованныя въ „Статистикѣ поземельной собственности и населенныхъ мѣстъ Европейской Россіи“. Но въ виду многосложности подобной обширной работы, которая неминуемо повлекла бы за собою отсрочку въ окончаніи всего труда еще на довольно продолжительное время, Комитетъ къ сожалѣнію вынужденъ былъ отказаться отъ этого плана и ограничиться обработкой нѣкоторыхъ общихъ свѣдѣній о поземельной собственности, находящихся въ тѣсной связи съ данными о распредѣленіи земель по угодьямъ.

Такимъ образомъ, предлагаемое изданіе даетъ въ первыхъ трехъ таблицахъ общія свѣдѣнія о поземельной собственности въ уѣз-

дахъ, т. е. свѣдѣнія о числѣ владѣній и о количествѣ земель, съ распредѣленіемъ ихъ на пахатную, сѣнокосную и пастбищную, лѣсную, остальную удобную и неудобную, по главнымъ категоріямъ владѣній и по главнымъ сословіямъ частныхъ владѣльцевъ (дворянъ, купцовъ, мѣщанъ и крестьянъ), таблицы-же IV и V посвящены распредѣленію земель по угодьямъ и пахатныхъ по посѣвамъ, при чемъ для владѣльческихъ земель эти свѣдѣнія даются по тремъ категоріямъ владѣній: частныхъ владѣльцевъ, казенныхъ и удѣльныхъ, и остальныхъ учрежденій, чтобы тѣмъ дать возможность къ сравненію съ данными 1881 г., въ которыя не включены земли казеннаго и удѣльнаго вѣдомствъ. Кроме того, по тѣмъ губерніямъ, по которымъ подобнаго рода свѣдѣнія оказались удовлетворительными, къ таблицамъ II и III прибавлены еще свѣдѣнія о числѣ участковъ и о количествѣ земли сдаваемыхъ въ аренду, а къ IV табл.— свѣдѣнія о способахъ пользованія владѣльческою землею.

При этомъ слѣдуетъ обратить вниманіе еще на то, что данныя о числѣ владѣній предполагаемаго труда и Поземельной Статистики 1877 г. о числѣ владѣльцевъ не вполне удобосравнимы между собою. Въ настоящемъ изданіи сосчитаны отдѣльныя единицы владѣній данной мѣстности, безразлично, состояло-ли нѣсколько владѣній въ собственности одного лица, или-же одно владѣніе въ собственности нѣсколькихъ лицъ. При обследованіи 1877 г., напротивъ, сдѣлана попытка къ исчисленію дѣйствительнаго числа владѣльцевъ въ уѣздѣ: принадлежащія одному собственнику землевладѣнія соединялись въ одну поземельную собственность, а участники товариществъ, которыя образуютъ крестьяне для покупки земель, принимались каждый за отдѣльнаго владѣльца. Вслѣдствіе сего число частныхъ владѣльцевъ крестьянскаго сословія по даннымъ 1877 г., въ большинствѣ случаевъ, должно значительно превышать показанное въ настоящемъ изданіи число владѣній; для другихъ сословія эта разность въ пріемахъ исчисленія не можетъ имѣть большаго значенія.

Земли, прикупенныя крестьянскими обществами и считаемыя въ предлагаемомъ изданіи крестьянскими землями частнаго владѣнія, въ Поземельной Статистикѣ 1877 г. причислены къ крестьянскимъ надѣльнымъ землямъ.

Что касается до распредѣленія земель по угодьямъ, то здѣсь можно только повторить сказанное по этому поводу при первомъ

опубликованіи свѣдѣній объ угодьяхъ въ Статистическомъ Временникѣ Сер. III вып. 4. Строгое опредѣленіе различныхъ категорій земель по сельскохозяйственному ихъ пользованію въ большинствѣ случаевъ весьма затруднительно. При томъ способѣ собиранія свѣдѣній, которымъ по необходимости должно довольствоваться, дающіе отвѣты имѣютъ возможность давать показанія и распредѣлять земли по угодьямъ по личному благоусмотрѣнію, безъ малѣйшаго контроля со стороны правительственныхъ учреждений, вслѣдствіе чего въ добытыхъ показаніяхъ о распредѣленіи земель по угодьямъ должны встрѣчаться значительныя разногласія. Пространства пахатныя и сѣнокосныя являются величинами болѣе опредѣленными; но и эти пространства, въ особенности въ губерніяхъ съ залежнымъ и переложнымъ хозяйствами, не представляются вполне постоянными, такъ какъ оставленныя на отдыхъ или на сѣнокосъ части пахатной земли часто показываются въ числѣ луговъ или выгоновъ.

Предшествующіе таблицамъ выводы, содержащія сравнительныя сопоставленія главнѣйшихъ результатовъ трехъ указанныхъ обследованій, предположено составлять по одному общему для всѣхъ губерній плану, за исключеніемъ лишь тѣхъ случаевъ, гдѣ окажутся слишкомъ значительныя разногласія или пропуски въ сличаемыхъ данныхъ.

Директоръ Центрального Статистическаго Комитета **Н. Тройницкій.**

1 Іюня 1892 года.

15 Іюня 1893 года.

Общее количество поземельной собственности въ С.-Петербургской губерніи, на основаніи произведенныхъ въ 1877 и 1887 годахъ обслѣдованій, представляется по главнымъ категоріямъ владѣній въ слѣдующихъ цифровыхъ данныхъ:

	Въ 1887 г.	Въ 1877 г.	Въ 1887 г. болѣе (+) менѣе (-) противъ 1877 г.
Земли частной собственности	2.002.042	1.861.075	+ 140.967
> крестьянскаго надѣла	1.102.375	1.078.956	+ 23.419
> казны и удѣла	618.975	628.650	— 9.675
> остальныхъ учрежденій	63.973	75.968	— 11.995
Итого	3.787.365	3.644.649	+ 142.716

Изъ этой таблички видно, что количество поземельной собственности въ губерніи возросло по сравненію съ 1877 г. на 142.716 дес. или 3,8%.

Наибольшее количество земли приходится, какъ и по обслѣдованію 1877 г., на долю частныхъ владѣльцевъ, затѣмъ идутъ крестьянскія надѣльныя земли, на третьемъ мѣстѣ по количеству земли стоятъ казна и удѣлы и, наконецъ, на четвертомъ — остальные учрежденія. Казна и удѣлы по обслѣдованію 1887 года владѣютъ меньшимъ количествомъ земли по сравненію съ обслѣдованіемъ 1877 г., точно также и категорія остальныхъ учрежденій; недостатокъ земли въ этомъ послѣднемъ случаѣ легко можетъ быть объясненъ переходомъ ея въ категорію частной собственности. По уѣздамъ частная земельная собственность распределяется точно также какъ и въ предыдущее обслѣдованіе, т. е. болѣе всего частной земельной собственности находится въ Лужскомъ уѣздѣ, гдѣ въ процентномъ отношеніи она занимаетъ 60,4% всей площади уѣзда. За Лужскимъ уѣздомъ въ послѣдовательномъ порядкѣ идутъ уѣзды: Новоладожскій, Гдовскій, Ямбургскій, Шлиссельбургскій, Царско-сельскій, Петергофскій и наконецъ С.-Петербургскій.

Второе мѣсто по главнымъ категоріямъ владѣній землею занимаетъ категорія надѣльныхъ крестьянъ. Самый большій % крестьянской надѣльной земли къ площади уѣзда приходится на уѣздъ Гдовскій (33,1%) и самый меньшій—на Лужскій (24,4%). Казнѣ и удѣлу принадлежитъ болѣе всего въ Царскосельскомъ уѣздѣ (30%) и всего менѣе въ С.-Петербургскомъ (1,2%). Категорія остальныхъ учрежденій большимъ % земли владѣеть въ С.-Петербургскомъ уѣздѣ (7,8%) и наименьшимъ въ Лужскомъ—(0,5%).

Измѣненія въ составѣ земель по сословіямъ владѣльцевъ въ 1887 и 1877 годахъ выражаются слѣдующимъ образомъ:

	1887 г.	1877 г.
У дворянъ	59,8	76,2
› купцовъ	19,2	14,6
› мѣщанъ	3,0	2,5
› крестьянъ	13,5	4,6
› остальныхъ сословій.	4,5	2,1
Итого	100%	100%

Изъ этой сравнительной таблички видно, что съ 1877 года произошли въ составѣ земель по сословіямъ измѣненія. Процентъ земли принадлежащей дворянамъ уменьшился, за то количество земель у остальныхъ сословій возросло въ % отношеніи довольно сильно. Наибольшій % увеличенія количества земли приходится на крестьянъ-собственниковъ (съ 4,6% на 13,5%), затѣмъ идутъ купцы (съ 14,6% на 19,2%), остальные сословія (съ 2,1% на 4,5%) и, наконецъ, мѣщане (съ 2,5% на 3,0%). Частные владѣльцы, по количеству находящихся у нихъ земель, распредѣляются такъ:

	Наибольшій %	Наименьшій %
Дворяне	С.-Петербургскій 89,0%	Гдовскій 47,0%
Купцы	Царскосельскій . 35,1 ›	С.-Петербургскій. 6,5 ›
Мѣщане	Лужскій 5,5 ›	Шлиссельбургскій 0,5 ›
Крестьяне.	Гдовскій 27,7 ›	Царскосельскій . 1,4 ›
Остальные.	Гдовскій 13,6 ›	Царскосельскій . 0,5 ›.

Распредѣленіе угодій представляется въ слѣдующемъ видѣ:

Пахатной земли по количеству десятинъ приходится на категорію крестьянъ надѣльныхъ 384.251, затѣмъ на категорію частныхъ владѣльцевъ,—91.933, далѣе на казну и удѣль—6.856 и, наконецъ, на остальные учрежденія—1.971. Совершенно въ такомъ же поряд-

къ послѣдовательности идетъ пользованіе лугами, выгонами и пастбищами. Лѣсная площадь по своей величинѣ распредѣляется слѣдующимъ образомъ: частные владѣльцы имѣютъ лѣсной площади 1.225.327 десятинъ, казна и удѣль—319.963, крестьяне надѣльные—184.037 и наконецъ остальные учрежденія—2.871.

Въ распредѣленіи пахатныхъ земель по ихъ главнымъ видамъ и посѣвамъ въ 1881 и 1887 году представляется слѣдующее: всего болѣе засѣвается десятинъ подъ озимую рожь, затѣмъ подъ овесъ, картофель, ячмень, ленъ и, наконецъ, яровую рожь. Культура остальныхъ хлѣбовъ не можетъ дать какой-нибудь определенной картины; площадь земли, засѣваемая ими или очень незначительна, или если и представляетъ какую-нибудь величину, то является чисто случайной и по большей части въ экономіяхъ крупныхъ владѣльцевъ.



1. Общее количество поземельной собственности по данным
Etendue totale de la propriété foncière d'après les données

У Ъ З Д Ы. DISTRICTS.	Годъ обследованія. Année de l'enquête.	Крестьянскихъ вадльныхъ. Propriété communale des paysans.			Частной собственности. Propriété privée.		
		Общее количество земли. Etendue totale.	Въ томъ числѣ неудобной. De ce nombre des terres incultes.	% къ общей площади уѣзда. Rapport pour 100 des. à l'étendue du distr.	Общее количество земли. Etendue totale.	Въ томъ числѣ неудобной. De ce nombre des terres incultes.	% къ общей площади уѣзда. Rapport pour 100 des. à l'étendue du distr.
1	2	3	4	5	6	7	8
1. С.-Петербургскій	1887 1877	50.771 45.890 4.881	6.437	31,4	96.108 90.677 5.431	9.914	59,6
2. Гдовскій	1887 1877	243.380 238.300 5.080	57.236	33,1	354.838 324.591 30.247	48.123	48,2
3. Лужскій	1887 1877	205.040 214.342 9.302	18.593	24,4	506.786 458.425 48.361	74.721	60,4
4. Новолодожскій	1887 1877	234.460 228.246 6.214	24.192	32,1	366.745 320.159 46.586	42.834	50,1
5. Петергофскій	1887 1877	74.268 80.737 6.469	6.368	30,7	127.633 122.460 5.173	14.291	52,7
6. Царскосельскій	1887 1877	115.484 105.509 9.975	4.099	30,0	141.777 148.502 6.725	22.367	36,8
7. Шлиссельбургскій	1887 1877	81.594 74.191 7.403	16.935	25,1	187.815 188.831 1.016	44.051	57,7
8. Ямбургскій	1887 1877	97.378 91.741 5.637	10.555	26,5	220.340 207.430 12.910	35.204	59,9
Всего въ губерніи. Total .	1887 1877	1.102.375 1.078.956 23.419	144.415	29,1	2.002.042 1.861.075 140.967	291.505	52,9

1877 и 1887 годовъ (въ десятинахъ).
de 1877 et 1887 (en dessiatines).

Казны и удѣла. Pr. de l'état et des arpanages.				Остальныхъ учреждений. Autres institutions.			Всего. Total.		% увеличенія (+) или уменьшенія (-) площади 1887 г. сравнительно съ Etendue totale 1887 plus (+) ou moins (-) comparée aux données	
Общее количество земли. Etendue totale.	Въ томъ числѣ неудобной. De ce nombre des terres incultes.	% къ общей площади уѣзда. Rapport pour 100 des. à l'étendue du distr.	Общее количество земли. Etendue totale.	Въ томъ числѣ неудобной. De ce nombre des terres incultes.	% къ общей площади уѣзда. Rapport pour 100 des. à l'étendue du distr.	Общее количество земли. Etendue totale.	Въ томъ числѣ неудобной. De ce nombre des terres incultes.	исчислен. г.-л. Стрѣльбицкаго. du général Strelbitsky.	площадью 1877 г. de l'étendue 1877.	
9	10	11	12	13	14	15	16			
1.885 2.951 1.066	67	1,2	12.485 5.681 6.804	791	7,8	161.249 145.199 16.050	17.209	—	10,7	+ 11,1
132.365 149.532 17.167	32.323	18,0	4.751 8.417 3.666	—	0,7	735.334 720.840 14.494	137.682	—	8,9	+ 1,9
122.905 117.882 5.023	40.043	14,7	4.137 3.965 172	—	0,5	838.868 794.614 44.254	133.357	—	10,1	+ 5,6
106.942 107.198 256	52.739	14,6	23.558 21.272 2.286	—	3,2	731.705 676.875 54.830	119.765	—	8,2	+ 8,1
38.385 37.663 722	2.261	15,9	1.725 1.113 612	11	0,7	242.011 241.973 38	22.931	—	3,6	+ 0,01
118.813 121.998 3.085	20.475	30,9	8.914 29.396 20.482	59	2,3	384.988 405.305 20.317	47.000	—	2,3	+ 5,0
52.110 50.296 1.814	22.820	16,0	3.826 3.709 117	539	1,2	325.345 317.027 8.318	84.345	—	8,2	+ 2,6
45.570 41.230 4.340	13.323	12,4	4.577 2.415 2.162	3.513	1,2	367.865 342.816 25.049	62.595	+	0,1	+ 7,3
618.975 628.650 9.675	184.051	16,3	63.973 75.968 11.995	4.913	1,7	3.787.365 3.644.649 142.716	624.884	—	7,3	+ 3,9

8 II. Процентное отношеніе числа владѣній и количества земли по главнымъ
Rapport pour 100 des possessions et de l'étendue des terres d'après

У ѢЗДЫ. DISTRICTS.	Годъ обследованія. Année de l'enquête.	Дворянъ. Noblesse.			Купцовъ. Marchands.		
		Число владѣній въ ‰. Nombre des possessions en ‰.	Количество земли въ ‰. Etendue des terres possédées en ‰.	Средній размѣръ владѣній. Dimension moyenne des possessions.	Число владѣній въ ‰. Nombre des possessions en ‰.	Количество земли въ ‰. Etendue des terres possédées en ‰.	Средній размѣръ владѣній. Dimension moyenne des possessions.
1. С.-Петербургскій	1887 1877	46,1	89,0 90,9	1.222,6 311,2	17,1	6,5 6,6	240,8 32,2
2. Гдовскій	1887 1877	18,7	47,0 73,2	1.182,2 1.100,4	4,0	7,4 3,3	876,6 323,7
3. Лужскій	1887 1877	21,6	53,3 78,3	667,3 793,5	6,4	20,5 10,2	860,5 909,2
4. Новолодожскій	1887 1877	31,1	49,5 68,7	1.149,9 1.109,4	14,2	34,3 26,4	1.744,6 1.800,4
5. Петергофскій	1887 1877	—	81,4 75,4	2.078,4 1.037,3	—	7,7 19,0	822,5 749,3
6. Царскосельскій	1887 1877	49,6	59,9 62,6	1.286,6 1.147,6	20,3	35,1 34,6	1.843,9 1.427,1
7. Шлиссельбургскій	1887 1877	27,2	69,0 87,0	1.851,0 2.219,4	11,7	21,0 8,6	1.310,4 852,2
8. Лябурскій	1887 1877	42,0	78,9 82,2	2.634,9 2.005,0	12,1	10,0 16,7	1.162,3 2.484,2
Въ губерніи. Total	1887 1877	26,2	59,8 76,2	1.166,2 971,5	8,6	19,2 14,6	1.141,1 656,7

9 сословіямъ частныхъ владѣльцевъ въ 1877 и 1887 годахъ.
les principales classes des propriétaires privés en 1877 et 1887.

Мѣщанъ. Bourgeois.	Крестьянъ. Paysans.	Остальныхъ сословій. Autres.	Итого. Total.							
			Число владѣній въ ‰. Nombre des possessions en ‰.	Количество земли въ ‰. Etendue des terres possédées en ‰.						
11,8	1,1 0,7	57,2 2,4	17,8	1,9 0,7	67,0 1,2	7,2	1,5 1,1	129,7 7,9	100,0	632,3
19,8	4,3 5,1	1.006,7 99,5	54,2	27,7 12,3	240,2 35,3	3,3	13,6 6,1	1.929,6 4.007,4	100,0	469,4
22,5	5,5 3,8	65,6 68,5	42,1	16,6 6,0	106,0 22,2	7,4	4,1 1,7	148,5 490,7	100,0	269,7
10,0	1,3 1,2	92,1 48,0	44,3	14,0 3,7	228,5 53,6	0,4	0,9 0,0	1.672,5 6,5	100,0	721,9
—	0,6 0,2	116,9 22,1	—	7,0 0,9	? 26,5	—	3,3 4,5	418,5 555,7	100,0	669,2
15,0	3,1 1,1	217,6 23,2	12,8	1,4 1,0	116,4 9,9	2,3	0,5 0,7	248,7 92,0	100,0	1.066,0
6,2	0,5 1,3	52,9 119,5	48,3	8,8 1,5	133,1 49,4	6,6	0,7 1,6	87,0 56,3	100,0	230,8
12,2	2,9 0,3	330,4 75,9	23,5	3,6 0,7	214,0 80,5	10,2	4,6 0,1	632,9 330,6	100,0	1.403,4
17,9	3,0 2,3	86,5 49,7	41,6	13,5 4,6	166,1 25,5	5,7	4,5 2,1	406,8 142,4	100,0	510,7 289,2

Ш. Процентное распределение земель по угодьямъ въ 1881 и 1887 гг.
 Rapport pour 100 des terres d'après les modes de culture en 1881 et 1887.

УѢЗДЫ. DISTRICTS.	Годъ обслѣдованія. Année de l'enquête.	На 100 дес. общаго колич. земли приходится: Sur 100 des. du nombre total il y avait des terres:				На 100 дес. удобной земли приходится (безъ казенныхъ и удѣльныхъ земель): Sur 100 des. des terres productives (les terres de l'état et des appanages exceptées) il y avait des terres:									
		Пахатной. Arables.	Лѣсной площади. Forêts.	Луг., выгон. и осѣльны. удоб. земли. — Prés, pâturages et autres terres.	Неудобной. Incultes.	Пахатной. Arables		Подъ огород., садами и усадьб. Potagers, jardins et bâties.		Луговъ. Prés.		Выгоновъ и пастбищъ. Champs de pâturage.		Лѣсной площади. Forêts.	
						Крестьян. надѣл. Propriétés commun.	Владѣльческой. Propriétés privées.	Крестьян. надѣл. Propriétés communales.	Владѣльческой. Propriétés privées.	Крестьян. надѣл. Propriétés communales.	Владѣльческой. Propriétés privées.	Крестьян. надѣл. Propriétés communales.	Владѣльческой. Propriétés privées.		
1	2	3	4	5	6	7	8	9	10	11	12	13	14	15	16
1. С.-П.-бургскій .	1887	10,8	44,6	33,9	10,7	29,0	4,6	19,8	18,8	26,2	8,3	11,4	6,7	13,6	61,6
	1881	12,0	48,5	26,2	13,3	27,2	7,0	6,1	1,0	34,0	11,5	13,6	5,3	19,1	75,2
2. Гдовскій . . .	1887	12,8	47,3	21,0	18,9	30,2	6,3	26,0	9,4	17,4	5,8	11,6	0,8	14,8	77,7
	1881	14,0	37,3	22,1	26,6	40,3	7,5	3,0	0,5	20,3	6,1	22,0	9,2	14,4	76,7
3. Лужскій. . . .	1887	17,5	48,8	17,8	15,9	61,1	7,0	6,5	7,0	12,0	9,3	7,3	2,2	13,1	74,5
	1881	17,4	46,0	15,3	21,3	51,0	11,5	2,4	0,7	20,8	8,8	11,4	4,4	14,4	74,6
4. Новолодожскій	1887	5,5	51,7	26,4	16,4	16,8	1,4	5,6	15,0	33,2	6,1	15,0	0,6	29,4	76,9
	1881	6,3	49,1	23,9	20,7	16,7	2,9	1,5	0,3	35,1	10,5	18,1	2,7	28,6	83,6
5. Петергофскій .	1887	18,9	24,6	47,0	9,5	51,8	9,1	6,3	31,5	13,9	7,5	15,3	11,7	12,7	40,2
	1881	23,6	32,8	27,8	15,8	58,4	10,9	4,6	0,8	12,2	6,0	14,9	25,8	9,9	56,5
6. Царскосельскій	1887	17,4	46,6	23,8	12,2	53,6	3,3	3,3	15,6	17,6	5,4	13,9	4,5	11,6	71,2
	1881	10,5	48,3	20,8	20,4	35,5	4,9	4,2	0,7	27,4	9,1	20,3	6,0	12,6	79,3
7. Шлиссельбургскій	1887	6,1	47,5	20,5	25,9	20,5	2,9	27,5	16,1	10,0	6,4	11,7	3,7	30,3	70,9
	1881	6,6	49,2	17,4	26,8	28,8	2,6	3,3	0,2	31,4	10,2	18,2	6,1	18,3	80,9
8. Ямбургскій . .	1887	14,6	35,5	32,9	17,0	44,2	8,1	6,2	19,9	13,3	7,6	26,4	15,2	9,8	49,2
	1881	15,7	47,9	20,8	15,6	48,2	6,3	3,7	0,5	13,1	9,1	26,1	8,4	8,9	75,7
Итого въ губ. . . Total	1887	12,8	45,7	25,0	16,5	40,1	5,3	5,4	13,9	21,1	7,2	14,2	4,2	19,2	69,4
	1881	12,9	44,9	20,8	21,4	37,3	6,9	3,0	0,6	24,5	8,8	18,1	7,2	17,1	76,5

IV. Процентное распределение пахатных земель по главным категориям и по посевам в 1881 и 1887 гг. (без земель казенных и удельных).
 Rapport pour 100 dess. des terres arables d'après les principales catégories et d'après les semailles en 1881 et 1887 (les terres de l'état et des apanages exceptées).

У Ѣ З Д Ы. DISTRICTS.	Годъ обследования. Année de l'enquête.	На 100 дес. пахатной земли приходится: Sur 100 des. des terres arables:			На 100 дес. общаго количества подъ посѣвомъ было: Sur 100 dessiatines de l'étendue totale des terres ensemençées de:											
		Подъ паромъ. Jachères.	Подъ сѣнокосомъ, залежью и т. п. Prés, friches etc.	Подъ посѣвомъ. Ensemencées.	Ржан. Seigle.	Озимой пшеницы. Froment d'hiver.	Яров. пшеницы. Froment d'été.	Ячменя. Orge.	Гречихи. Millet.	Овса. Avoine.	Просы. Sarrasin.	Ост. зерн. раст. Autres céréales.	Стручк. раст. Légumineuses. *)	Корнепл. и огу-речн. растений. Plant. racin. **)	Проч. раст. Plantes industri-elles autres.	
1	2	3	4	5	6	7	8	9	10	11	12	13	14	15	16	
1. С.-Петербургскій .	1887	10,4	37,8	51,8	15,8	0,1	1,2	1,8	0,0	51,9	—	0,0	20,1	1,6	7,5	
	1881	7,7	15,3	77,0	15,5	—	0,2	1,4	0,0	51,3	—	—	17,3	0,2	14,1	
2. Гдовскій	1887	28,4	6,8	64,8	47,3	0,0	1,1	6,8	2,5	26,7	—	0,9	6,8	6,6	1,3	
	1881	27,9	6,0	66,1	41,9	0,4	0,0	21,7	1,3	19,3	—	0,7	5,4	7,2	2,1	
3. Лужскій	1887	26,0	15,4	58,6	45,4	0,0	0,0	5,8	1,7	31,8	0,0	0,9	3,4	8,5	2,5	
	1881	26,1	14,0	59,9	46,6	0,1	0,1	6,5	2,3	32,5	—	1,5	2,6	6,1	1,7	
4. Новолодожскій .	1887	28,3	11,8	59,9	46,8	0,0	0,1	1,3	0,1	40,8	0,9	0,9	7,4	1,3	0,4	
	1881	29,7	6,7	63,6	48,0	0,0	0,0	2,4	0,0	38,3	—	0,7	6,6	2,0	2,0	
5. Петергофскій . .	1887	25,4	7,3	67,3	35,5	0,7	0,5	12,7	0,0	33,1	—	0,1	11,1	6,1	0,2	
	1881	22,0	7,1	70,9	39,7	0,0	0,4	13,8	—	33,5	—	0,0	6,5	0,2	5,9	
6. Царскосельскій .	1887	22,5	22,7	54,8	41,6	0,0	0,0	3,9	0,0	41,8	—	0,3	8,0	0,9	3,5	
	1881	22,8	5,6	71,6	37,3	0,0	0,3	4,2	0,0	39,3	—	0,1	9,1	1,1	8,6	
7. Шлиссельбургскій	1887	18,2	6,0	71,9	31,8	0,0	0,1	1,4	0,3	42,2	—	—	20,8	0,4	3,0	
	1881	15,1	6,0	78,9	25,5	0,6	0,1	1,5	0,0	51,8	—	0,1	10,8	0,4	9,2	
8. Ямбургскій . . .	1887	26,0	9,2	64,8	39,6	0,0	0,1	15,7	0,2	30,1	—	0,4	7,4	1,0	5,5	
	1881	30,1	3,9	66,0	45,0	0,0	0,2	17,0	0,2	26,7	—	0,4	3,8	1,1	5,6	
Въ губернии Total.	1887	25,3	13,5	61,2	42,2	0,1	0,3	6,9	1,1	33,8	0,1	0,6	7,6	4,9	2,4	
	1881	25,3	8,6	66,1	41,3	0,1	0,2	10,7	0,9	32,2	—	0,7	5,9	3,6	4,4	

*) Plantes à cosse.

**) Rizocarpiennes.

XXXVII. С.-ПЕТЕРБУРГСКАЯ ГУБЕРНІЯ.

I. Общій сводъ поземельной собственности по губерніи—
(въ десятинахъ).

Relevé général de la propriété foncière — (en dessiatines).

Уѣзды. Districts.	Общее количество земли. Etendue totale des terres.	Въ томъ числѣ: De ce nombre:					Число сдаваемыхъ въ аренду участковъ. Nombre de lots de terre affermés.	Количество сдаваемой въ аренду земли. Etendue des terres affermées.
		Пахатной. Terres labourables.	Сѣнокосной и паст- бищной. Prés et pâturages.	Лѣсной. Bois et forêts.	Остальной удобной. Autres terres produc- tives.	Неудобной. Terres incultes.		
1	2	3	4	5	6	7	8	9
1. С.-Петербургскій. St.-Petersbourg	161.249	17.382	31.688	71.866	23.104	17.209	—	—
2. Гдовскій. Gdow	735.334	94.023	92.690	348.202	62.737	137.682	120	4.234
3. Лужскій. Louga	838.868	146.625	88.704	409.864	60.318	133.357	202	106.692
4. Новолодожскій. Novaja-Ladoga	731.705	40.512	125.881	378.351	67.196	119.765	233	154.625
5. Петергофскій. Peterhow	242.011	45.817	42.852	59.626	70.785	22.931	59	19.632
6. Царскосельскій. Tsarskoé Sélo	384.988	67.116	59.541	179.267	32.064	47.000	461	40.764
7. Шлиссельбургскій. Chlusselbourg	325.345	19.743	39.733	154.555	26.969	84.345	310	19.417
8. Ямбургскій. Yambourg. *	367.865	53.793	78.148	130.467	42.862	62.595	149	66.866
Въ губерніи. Total	3.787.365	485.011	559.237	1.732.198	386.035	624.884	1.534	412.230

(въ десятинахъ).

Уѣзды. Districts.	Число владѣній. Nombre des propriétés.	Общее количество земли. Etendue totale des terres.	Въ томъ числѣ: De ce nombre:					Число сдаваемыхъ въ аренду участковъ. Nombre de lots de terre affermés.	Количество сдаваемой въ аренду земли. Etendue des terres affermées.
			Пахатной. Terres labourables.	Сѣнокосной и пастбищной. Prés et pâturages.	Лѣсной. Bois et forêts.	Остальной удобной. Autres terres productives.	Неудобной. Terres incultes.		
1	2	3	4	5	6	7	8	9	10
1. Земли частныхъ владѣльцевъ. Propriété privée.									
1. С.-Петербургск. St.-Petersbourg	152	96.108	4.390	14.698	58.848	8.258	9.914	—	—
2. Гдовскій. Gdow	756	354.838	19.640	20.680	241.825	24.570	48.122	—	—
3. Лужскій. Louga	1.879	506.786	30.621	50.309	325.179	25.956	74.721	202	106.692
4. Новолодожскій. Novaïa-Ladoga.	508	366.745	4.229	23.359	267.321	29.002	42.834	151	153.028
5. Петергофскій. Peterhow . . .	78	127.633	10.391	21.993	46.136	34.822	14.291	56	19.613
6. Царскосельскій. Tsarskoé-Sélo.	133	141.777	3.886	12.305	91.398	11.821	22.367	98	20.349
7. Шлиссельбургск. Chlusselbourg.	257	187.815	3.955	14.618	102.998	22.193	44.051	283	17.969
8. Ямбургскій. Yambourg . . .	157	220.340	14.821	42.051	91.622	36.642	35.204	107	62.069
Въ губерніи. Total . .	3.920	2.002.042	91.933	200.013	1.225.327	193.264	291.505	897	379.720
2. Крестьянскія надѣльные земли. Propriété communale des paysans.									
1. С.-Петербургск. St.-Petersbourg	60	50.771	12.863	16.664	10.476	4.331	6.437	—	—
2. Гдовскій. Gdow	472	243.380	73.214	70.172	35.716	7.042	57.236	—	—
3. Лужскій. Louga	214	205.040	113.984	36.006	24.453	12.004	18.593	—	—
4. Новолодожскій. Novaïa-Ladoga.	205	234.460	35.421	101.452	60.688	12.707	24.192	—	—
5. Петергофскій. Peterhow . . .	121	74.268	35.164	19.772	8.619	4.345	6.368	—	—
6. Царскосельскій. Tsarskoé-Sélo.	96	115.484	59.726	35.082	12.917	3.660	4.099	—	—
7. Шлиссельбургск. Chlusselbourg.	82	81.594	15.532	23.660	22.640	2.827	16.935	—	—
8. Ямбургскій. Yambourg . . .	248	97.378	38.347	34.526	8.528	5.422	10.555	—	—
Въ губерніи. Total . .	1.498	1.102.375	384.251	337.334	184.037	52.338	144.415	—	—

II. Principales catégories de la propriété foncière —

3

(en dessiatines).

Уѣзды. Districts.	Число владѣній. Nombre des propriétés.	Общее количество земли. Etendue totale des terres.	Въ томъ числѣ: De ce nombre:					Число сдаваемыхъ въ аренду участковъ. Nombre de lots de terre affermés.	Количество сдаваемой въ аренду земли. Etendue des terres affermées.
			Пахатной. Terres labourables.	Сѣнокосной и пастбищной. Prés et pâturages.	Лѣсной. Bois et forêts.	Остальной удобной. Autres terres productives.	Неудобной. Terres incultes.		
1	2	3	4	5	6	7	8	9	10
3. Казенныя земли. Propriété de l'état.									
1. С.-Петербургск. St.-Petersbourg	2	1.102	—	95	991	—	16	—	—
2. Гдовскій. Gdow	—	81.163	1.169	1.838	45.788	45	32.323	120	4.234
3. Лужскій. Louga	—	60.053	35	—	37.852	—	22.166	—	—
4. Новолодожскій. Novaïa-Ladoga.	110	96.687	75	1.070	44.862	2.517	48.163	79	1.227
5. Петергофскій. Peterhow. . . .	—	—	—	—	—	—	—	—	—
6. Царскоесельскій. Tsarskoé-Sélo.	10	61.670	6	1.542	46.911	1.600	11.611	37	2.379
7. Шлиссельбургск. Chlusseïbourg.	6	43.209	4	1.304	22.817	40	19.044	9	450
8. Ямбургскій. Yambourg	32	27.748	183	562	18.425	91	8.487	36	3.889
Въ губерніи. Total	—	371.632	1.472	6.411	217.646	4.293	141.810	281	12.179
4. Удѣльныя земли. Propriété des apanages.									
1. С.-Петербургск. St.-Petersbourg	3	783	—	231	98	403	51	—	—
2. Гдовскій. Gdow	—	51.202	—	—	24.873	26.329	—	—	—
3. Лужскій. Louga	—	62.852	1.985	2.389	22.380	18.221	17.877	—	—
4. Новолодожскій. Novaïa-Ladoga.	3	10.255	—	—	5.480	199	4.576	3	370
5. Петергофскій. Peterhow. . . .	—	38.385	151	1.056	4.781	30.136	2.261	—	—
6. Царскоесельскій. Tsarskoé-Sélo.	8	57.143	3.140	10.290	28.033	6.816	8.864	309	17.891
7. Шлиссельбургск. Chlusselbourg.	6	8.901	8	87	4.780	250	3.776	—	—
8. Ямбургскій. Yambourg	5	17.822	100	716	11.892	278	4.836	6	908
Въ губерніи. Total	—	247.343	5.384	14.769	102.317	82.632	42.241	318	19.169

(въ десятинахъ).

Уѣзды. Districts.	Число владѣній. Nombre de propriétés.	Общее количество земли. Etendue totale des terres.	Въ томъ числѣ: D e e n o m b r e :					Число сдаваемыхъ въ аренду участковъ. Nombres de lots de terre affermeés.	Количество сдаваемой въ аренду земли. Etendue des terres affermeés.
			Паханной. Terres labourables.	Сѣнокосной и паст- бищной. Prés et pâturages.	Лѣсной. Bois et forêts.	Остальной удобной. Autres terres produc- tives.	Неудобной. Terres incultes.		
1	2	3	4	5	6	7	8	9	10
5. Монастырскія земли. Propriété des monastères.									
1. С.-Петербургск. St.-Petersbourg	—	—	—	—	—	—	—	—	—
2. Гдовскій. Gdow	—	—	—	—	—	—	—	—	—
3. Лужскій. Louga	—	—	—	—	—	—	—	—	—
4. Новолодожскій. Novaïa-Ladoga.	4	13.306	294	—	—	13.012	—	—	—
5. Петергофскій. Peterhow. . .	—	—	—	—	—	—	—	—	—
6. Царскосельскій. Tsarskoé-Sélo.	—	—	—	—	—	—	—	—	—
7. Шлиссельбургск. Chlusselbourg.	—	—	—	—	—	—	—	—	—
8. Ямбургскій. Yambourg . . .	—	—	—	—	—	—	—	—	—
Въ губерніи. Total . .		13.306	294	—	—	13.012	—	—	—
6. Церковныя земли. Propriété des églises.									
1. С.-Петербургск. St.-Petersbourg	12	584	129	—	—	455	—	—	—
2. Гдовскій. Gdow	47	3.748	—	—	—	3.748	—	—	—
3. Лужскій. Louga	51	2.832	—	—	—	2.832	—	—	—
4. Новолодожскій. Novaïa-Ladoga.	44	4.346	493	—	—	3.853	—	—	—
5. Петергофскій. Peterhow. . .	8	385	111	31	90	142	11	3	19
6. Царскосельскій. Tsarskoé-Sélo.	24	951	314	—	—	637	—	—	—
7. Шлиссельбургск. Chlusselbourg.	17	792	206	—	—	586	—	—	—
8. Ямбургскій. Yambourg . . .	28	693	327	—	—	366	—	—	—
Въ губерніи. Total . .	231	14.331	1.580	31	90	12.619	11	3	19

(въ десятинахъ).

Уѣзды. Districts.	Число владѣній. Nombre de propriétés.	Общее количество земли. Etendue totale des terres.	Въ томъ числѣ: De ce nombre:					Число сдаваемыхъ въ аренду участковъ. Nombre de lots de terre affermés.	Количество сдаваемой въ аренду земли. Etendue des terres affermées.
			Пахатной. Terres labourables.	Сѣнокосной и пастбищной. Prés et pâturages.	Лѣсной. Bois et forêts.	Остальной удобной. Autres terres productives.	Неудобной. Terres incultes.		
1	2	3	4	5	6	7	8	9	10
7. Городскія земли. Propriété des villes.									
1. С.-Петербургск. St.-Petersbourg	—	9.540	—	—	—	9.540	—	—	—
2. Гдовскій. Gdow	—	1.003	—	—	—	1.003	—	—	—
3. Лужскій. Louga	—	1.305	—	—	—	1.305	—	—	—
4. Новолодожскій. Novaïa-Ladoga.	—	5.906	—	—	—	5.906	—	—	—
5. Петергофскій. Peterhow. . . .	—	1.340	—	—	—	1.340	—	—	—
6. Царскосельскій. Tsarskoé-Sélo.	—	4.735	44	322	8	4.302	59	17	145
7. Шлиссельбургск. Chlusselbourg.	—	2.952	—	53	1.305	1.055	539	17	962
8. Ямбургскій. Yambourg	—	3.884	15	293	—	63	3.513	—	—
Въ губерніи. Total	—	30.665	59	668	1.313	24.514	4.111	34	1.107
8. Земли разныхъ учрежденій. Propriété de différentes institutions.									
1. С.-Петербургск. St.-Petersbourg	1	2.361	—	—	1.453	117	791	—	—
2. Гдовскій. Gdow	—	—	—	—	—	—	—	—	—
3. Лужскій. Louga	—	—	—	—	—	—	—	—	—
4. Новолодожскій. Novaïa-Ladoga.	—	—	—	—	—	—	—	—	—
5. Петергофскій. Peterhow. . . .	—	—	—	—	—	—	—	—	—
6. Царскосельскій. Tsarskoé-Sélo.	6	3.228	—	—	—	3.228	—	—	—
7. Шлиссельбургск. Chlusselbourg.	3	82	38	11	15	18	—	1	36
8. Ямбургскій. Yambourg	—	—	—	—	—	—	—	—	—
Въ губерніи. Total	10	5.671	38	11	1.468	3.363	791	1	36

III. Земли частныхъ владѣльцевъ по сословіямъ.

Уѣзды. Districts.	Число владѣній. Nombre de propriétés.	Общее количество земли. Etendue totale des terres	Въ томъ числѣ: De ce nombre:					Число сдаваемыхъ въ аренду участковъ. Nombre de lots de terre affermés.	Количество сдаваемой въ аренду земли. Etendue des terres affermées.
			Пахатной. Terres labourables.	Сѣнокосной и пастбищной. Prés et pâturages.	Лѣсной. Bois et forêts.	Остальной удобной. Autres terres productives.	Неудобной. Terres incultes.		
1	2	3	4	5	6	7	8	9	10
Дворяне.									
Noblesse.									
1. С.-Петербургск. St.-Petersbourg	70	85.581	3.351	13.300	52.384	7.268	9.278	—	—
2. Гдовскій. Gdow	141	166.697	7.334	9.324	112.847	13.228	23.964	—	—
3. Лужскій. Louga	405	270.282	12.856	28.746	165.876	20.419	42.385	150	86.372
4. Новоладожскій. Novaïa-Ladoga.	158	181.677	2.145	11.903	118.266	24.597	24.766	95	98.054
5. Петергофскій. Peterhow . . .	50	103.922	7.440	15.554	38.512	30.430	11.986	48	18.305
6. Царскосельскій. Tsarskoé-Sélo.	66	84.915	2.775	7.642	52.051	11.089	11.358	86	13.351
7. Шлиссельбургск. Chlusselbourg.	70	129.572	1.525	9.747	75.743	20.407	22.150	167	14.968
8. Ямбургскій. Yambourg . . .	66	173.904	10.466	32.466	70.802	35.872	24.298	72	60.666
Въ губерніи. Total . .	1.026	1.196.550	47.892	128.682	686.481	163.310	170.185	618	291.716
Купцы.									
Marchands.									
1. С.-Петербургск. St.-Petersbourg	26	6.261	296	924	4.009	619	413	—	—
2. Гдовскій. Gdow	30	26.327	2.720	1.742	19.300	555	2.010	—	—
3. Лужскій. Louga	120	104.062	2.483	4.502	80.433	1.160	15.484	—	12.982
4. Новоладожскій. Novaïa-Ladoga.	72	125.612	939	6.003	103.803	3.196	11.671	23	27.297
5. Петергофскій. Peterhow . . .	12	9.870	667	1.780	4.056	2.870	497	2	941
6. Царскосельскій. Tsarskoé-Sélo.	27	49.786	601	3.868	34.333	183	10.801	—	4.773
7. Шлиссельбургск. Chlusselbourg.	30	39.413	341	2.407	19.588	957	16.120	57	747
8. Ямбургскій. Yambourg . . .	19	22.084	1.276	3.690	10.513	108	6.497	22	942
Въ губерніи. Total . .	336	383.415	9.323	24.916	276.035	9.648	63.493	104	47.682

III. Propriété privée d'après les classes.

Уѣзды. Districts.	Число владѣній. Nombre de propriétés.	Общее количество земли. Étendue totale des terres.	Въ томъ числѣ: D e s e n o m b r e :					Число сдаваемыхъ въ аренду участковъ. Nombre de lots de terre affermés.	Количество сдаваемой въ аренду земли. Étendue des terres affermées.
			Пахатной. Terres labourables.	Сѣнокосной и пастбищной. Prés et pâturages.	Лѣсной. Bois et forêts.	Остальной удобной. Autres terres productives.	Неудобной. Terres incultes.		
1	2	3	4	5	6	7	8	9	10
Мѣщане.									
Bourgeois.									
1. С.-Петербургск. St.-Petersbourg.	18	1.030	219	208	444	46	113	—	—
2. Гдовскій. Gdow	150	15.100	1.620	1.133	9.287	1.890	1.170	—	—
3. Лужскій. Louga	422	27.684	4.322	5.638	14.213	419	3.092	50	2.213
4. Новолдожскій. Novaïa-Ladoga.	51	4.696	184	367	3.635	67	443	6	1.444
5. Петергофскій. Peterhow	6	701	78	255	248	11	109	1	2
6. Царскосельскій. Tsarskoé-Sélo.	20	4.351	439	192	3.304	387	29	4	1.085
7. Шлиссельбургск. Chlusselbourg.	16	816	119	32	262	370	63	—	—
8. Ямбургскій. Yambourg	19	6.277	708	1.036	3.665	187	681	2	177
Въ губерніи. Total	702	60.685	7.689	8.861	35.058	3.377	5.700	63	4.921
Крестьяне.									
Pausans.									
1. С.-Петербургск. St.-Petersbourg	27	1.809	311	164	1.185	76	73	—	—
2. Гдовскій. Gdow	410	98.474	7.346	5.824	67.701	6.885	10.718	—	—
3. Лужскій. Louga	792	83.975	8.738	8.779	54.832	3.806	7.820	—	—
4. Новолдожскій. Novaïa-Ladoga.	225	51.415	936	5.076	38.350	1.124	5.929	25	22.888
5. Петергофскій. Peterhow	—	8.955	1.631	3.433	2.444	189	1.258	—	—
6. Царскосельскій. Tsarskoé-Sélo.	17	1.979	42	510	1.092	161	174	7	513
7. Шлиссельбургск. Chlusselbourg.	124	16.505	1.763	2.341	6.573	435	5.393	56	2.129
8. Ямбургскій. Yambourg	37	7.948	878	2.192	2.390	310	2.178	1	104
Въ губерніи. Total	—	271.060	21.645	28.319	174.567	12.986	33.543	89	25.631

