

11302



СТАТИСТИКА
РОССІЙСКОЙ ИМПЕРІИ.
XXII.

ГЛАВНѢЙШІЯ ДАННЫЯ
ПОЗЕМЕЛЬНОЙ СТАТИСТИКИ

ПО ОБСЛѢДОВАНІЮ 1887 ГОДА.

Выпускъ XXXVI.

САМАРСКАЯ ГУБЕРНІЯ.




ИЗДАНИЕ
ЦЕНТРАЛЬНАГО СТАТИСТИЧЕСКАГО КОМИТЕТА
МИНИСТЕРСТВА ВНУТРЕННИХЪ ДѢЛЪ.

С.-ПЕТЕРБУРГЪ.

Типо-Литографія и Фототипія П. И. Бабкина, Уг. Офиц. и Англійск. просп., д. № 58—28.

1897.



СТАТИСТИКА
РОССІЙСКОЙ ИМПЕРІИ.

XXII.

ГЛАВНѢЙШІЯ ДАННЫЯ
ПОЗЕМЕЛЬНОЙ СТАТИСТИКИ

ПО ОБСЛѢДОВАНІЮ 1887 ГОДА.

Выпускъ XXXVI.

САМАРСКАЯ ГУБЕРНІЯ.




ИЗДАНИЕ
ЦЕНТРАЛЬНАГО СТАТИСТИЧЕСКАГО КОМИТЕТА
МИНИСТЕРСТВА ВНУТРЕННИХЪ ДѢЛЪ.

С.-ПЕТЕРБУРГЪ.

Типо-Литографія и Фототипія П. И. Бабкина, Уг. Офиц. и Англійск. просп., д. № 58—28.

—
1897.



4



РОССИЙСКОЕ ЦАРСТВО
ИМПЕРИЯ

XXII

ВЫСШЕЕ УЧЕБНОЕ ЗАВЕДЕНИЕ

ПОСРЕДСТВОМ КОТОРОГО


62701

ПО СВОЕОБРАЗНОМУ ПОРЯДКУ

Печатано по распоряженію господина Министра Внутренних Дѣлъ.

Въ Санктъ-Петербургѣ

САНКТЪ-ПЕТЕРБУРГЪ



ВЪ САНКТЪ-ПЕТЕРБУРГѣ


ЦЕНТРАЛЬНОМУ СТАТИСТИЧЕСКОМУ КОМИТЕТУ

МИНИСТЕРСТВА ВНУТРЕННИХЪ ДѢЛЪ

С. ПЕТЕРБУРГЪ

Типографія Императорскаго Университета въ Санктъ-Петербургѣ

1897



Поземельная статистика Россійской Имперіи получила свое правильное основаніе лишь въ 1877 г., когда Центральнымъ Статистическимъ Комитетомъ въ первый разъ было предпринято обслѣдованіе поземельной собственности по однообразной системѣ, посредствомъ опроса всѣхъ землевладѣльцевъ; вслѣдъ за симъ въ 1881 г. были собраны, на тѣхъ же самыхъ началахъ, свѣдѣнія о распредѣленіи земель по угодьямъ. Но эти первыя обслѣдованія могли дать только приблизительные результаты, такъ какъ при совершенномъ отсутствіи правильной поземельной регистраціи въ Имперіи, нельзя было ни оцѣнить достовѣрности полученныхъ свѣдѣній, ни даже дополнить замѣченныхъ въ матеріалахъ пробѣловъ. Только чрезъ повтореніе подобныхъ періодическихъ обслѣдованій возможно будетъ, путемъ сравнительнаго анализа показаній, прійти къ болѣе точнымъ результатамъ, хотя до приведенія въ извѣстность по крайней мѣрѣ точныхъ списковъ единицъ владѣній, нельзя рассчитывать на полученіе вполнѣ удовлетворительныхъ свѣдѣній.

Въ виду сего, по истеченіи десятилѣтняго срока со времени перваго обслѣдованія и пятилѣтняго по собраніи данныхъ объ угодьяхъ, Господинъ Министръ Внутреннихъ Дѣлъ призналъ своевременнымъ въ 1886 г. приступить къ новому собиранію свѣдѣній о распредѣленіи земель по владѣніямъ и угодьямъ, и пахатныхъ по посѣвамъ.

Для этой цѣли были разосланы, чрезъ посредство чиновъ уѣздной и городской полиціи, во всѣ сельскія общества и ко всѣмъ владѣльцамъ и арендаторамъ имѣній вопросные листы, которые, по мѣрѣ выполненія, доставлялись въ Губернскіе Статистическіе Комитеты. Комитеты, въ свою очередь, должны были сличить представленные въ отвѣтахъ показанія о поземельныхъ владѣніяхъ со свѣдѣніями земскихъ управъ, казенныхъ палатъ и другими имѣю-

щимися въ ихъ распоряженіи данными, обративъ при этомъ особенное вниманіе на полноту требуемыхъ свѣдѣній, чтобы отъ учета не могли ускользнуть никакія владѣнія, не исключая даже и самыхъ мелкихъ, хотя бы и не имѣющихъ значенія въ сельскохозяйственномъ отношеніи, и затѣмъ отправить такимъ образомъ провѣренный матеріалъ для дальнѣйшей разработки въ Центральный Статистическій Комитетъ.

Медленное поступленіе матеріала, который, вмѣсто начала 1887 г., большею частью былъ полученъ въ Центральномъ Статистическомъ Комитетѣ только въ теченіи 1888 г., и частью даже 1889 г., по причинѣ большихъ затрудненій при полученіи обратно разосланныхъ листковъ, въ особенности отъ частныхъ землевладѣльцевъ, а затѣмъ, оказавшаяся впослѣдствіи необходимостью въ новой тщательной провѣркѣ всего матеріала, не смотря на то; что таковая уже была произведена въ Губернскихъ Статистическихъ Комитетахъ, значительно замедлили весь ходъ работы.

Вслѣдствіе этого только къ настоящему времени Центральный Статистическій Комитетъ успѣлъ подвинуть работу на столько, что явилась возможность приступить къ печатанію разработанныхъ свѣдѣній. При этомъ, чтобы ускорить изданіе, Комитетъ рѣшилъ печатать оконченныя разработкой свѣдѣнія, подобно вышедшему уже труду „Волости и Гмины“, по каждой губерніи въ отдѣльности, и выпускать отдѣльныя губерніи по мѣрѣ отпечатанія, не ожидая поступленія ихъ въ алфавитномъ порядкѣ.

По первоначальному плану Центральный Статистическій Комитетъ предполагалъ воспользоваться данными настоящаго обслѣдованія также для подробной разработки статистики поземельной собственности и тѣмъ возобновить имѣющіяся свѣдѣнія о поземельной собственности, собранныя переписью 1877 г. и опубликованныя въ „Статистикѣ поземельной собственности и населенныхъ мѣстъ Европейской Россіи“. Но въ виду многосложности подобной обширной работы, которая неминуемо повлекла бы за собою отсрочку въ окончаніи всего труда еще на довольно продолжительное время, Комитетъ къ сожалѣнію вынужденъ былъ отказаться отъ этого плана и ограничиться обработкой нѣкоторыхъ общихъ свѣдѣній о поземельной собственности, находящихся въ тѣсной связи съ данными о распредѣленіи земель по угодьямъ.

Такимъ образомъ, предлагаемое изданіе даетъ въ первыхъ трехъ таблицахъ общія свѣдѣнія о поземельной собственности въ уѣз-

дахъ, т. е. свѣдѣнія о числѣ владѣній и о количествѣ земель, съ распредѣленіемъ ихъ на пахатную, сѣнокосную и пастбищную, лѣсную, остальную удобную и неудобную, по главнымъ категоріямъ владѣній и по главнымъ сословіямъ частныхъ владѣльцевъ (дворянъ, купцовъ, мѣщанъ и крестьянъ), таблицы-же IV и V посвящены распредѣленію земель по угодьямъ и пахатныхъ по посѣвамъ, при чемъ для владѣльческихъ земель эти свѣдѣнія даются по тремъ категоріямъ владѣній: частныхъ владѣльцевъ, казенныхъ и удѣльныхъ, и остальныхъ учрежденій, чтобы тѣмъ дать возможность къ сравненію съ данными 1881 г., въ которыя не включены земли казеннаго и удѣльнаго вѣдомствъ. Кромѣ того, по тѣмъ губерніямъ, по которымъ подобнаго рода свѣдѣнія оказались удовлетворительными, къ таблицамъ II и III прибавлены еще свѣдѣнія о числѣ участковъ и о количествѣ земли сдаваемыхъ въ аренду, а къ IV табл.—свѣдѣнія о способахъ пользованія владѣльческою землею.

При этомъ слѣдуетъ обратить вниманіе еще на то, что данныя о числѣ владѣній предполагаемаго труда и Поземельной Статистики 1877 г. о числѣ владѣльцевъ не вполне удобосравнимы между собою. Въ настоящемъ изданіи сосчитаны отдѣльныя единицы владѣній данной мѣстности, безразлично, состояло-ли нѣсколько владѣній въ собственности одного лица, или-же одно владѣніе въ собственности нѣсколькихъ лицъ. При обслѣдованіи 1877 г., напротивъ, сдѣлана попытка къ исчисленію дѣйствительнаго числа владѣльцевъ въ уѣздѣ: принадлежащія одному собственнику землевладѣнія соединялись въ одну поземельную собственность, а участники товариществъ, которыя образуютъ крестьяне для покупки земель, принимались каждый за отдѣльнаго владѣльца. Вслѣдствіе сего число частныхъ владѣльцевъ крестьянскаго сословія по даннымъ 1877 г., въ большинствѣ случаевъ, должно значительно превышать показанное въ настоящемъ изданіи число владѣній; для другихъ сословія эта разность въ пріемахъ исчисленія не можетъ имѣть большаго значенія.

Земли, прикупленныя крестьянскими обществами и считаемыя въ предлагаемомъ изданіи крестьянскими землями частнаго владѣнія, въ Поземельной Статистикѣ 1877 г. причислены къ крестьянскимъ надѣльнымъ землямъ.

Что касается до распредѣленія земель по угодьямъ, то здѣсь можно только повторить сказанное по этому поводу при первомъ

опубликовані свѣдѣній объ угодьяхъ въ Статистическомъ Временникѣ Сер. III вып. 4. Строгое опредѣленіе различныхъ категорій земель по сельскохозяйственному ихъ пользованію въ большинствѣ случаевъ весьма затруднительно. При томъ способѣ собиранія свѣдѣній, которымъ по необходимости должно довольствоваться, дающіе отвѣты имѣютъ возможность давать показанія и распредѣлять земли по угодьямъ по личному благоусмотрѣнію, безъ малѣйшаго контроля со стороны правительственныхъ учреждений, вслѣдствіе чего въ добытыхъ показаніяхъ о распредѣленіи земель по угодьямъ должны встрѣчаться значительныя разногласія. Пространства пахатныя и сѣнокосныя являются величинами болѣе опредѣленными; но и эти пространства, въ особенности въ губерніяхъ съ залежнымъ и переложнымъ хозяйствами, не представляются вполнѣ постоянными, такъ какъ оставленныя на отдыхъ или на сѣнокосъ части пахатной земли часто показываются въ числѣ луговъ или выгоновъ.

Предшествующіе таблицамъ выводы, содержащіе сравнительныя сопоставленія главнѣйшихъ результатовъ трехъ указанныхъ обследованій, предположено составлять по одному общему для всѣхъ губерній плану, за исключеніемъ лишь тѣхъ случаевъ, гдѣ окажутся слишкомъ значительныя разногласія или пропуски въ сличаемыхъ данныхъ.

Директоръ Центральнаго Статистическаго Комитета Н. Тройницкій.

1 Юня 1892 года.
15 Юня 1893 года.

По даннымъ обследованій поземельной собственности, произведеннымъ въ 1887 и 1877 годахъ, въ Самарской губерніи оказалось слѣдующее количество земли, по главнымъ категоріямъ владѣній (табл. I).

	Въ 1887 г.	Въ 1877 г.	Въ 1887 г. болѣе (+) или менѣе (-) про- тивъ 1877 г.
Въ частной собственности . . .	3.590.631 дес.	3.254.272 дес.	+ 336.359 дес.
Крестыянскихъ надѣльныхъ . . .	7.444.698 »	6.710.582 »	+ 734.116 »
Казны и удѣльнаго вѣдомства . .	2.559.499 »	2.550.533 »	+ 8.966 »
Остальныхъ учрежд. и вѣдомствъ.	124.380 »	102.389 »	+ 21.991 »
Итого. . .	13.719.208 дес.	12.617.776 дес.	+1.101.432 дес.

Изъ приведенной таблицы видно, что по послѣднему обследованію оказы-
вается, противъ 1877 г., излишекъ земли, въ общемъ въ 1.101.432 дес., который
долженъ быть отнесенъ именно на счетъ неудобной земли, что видно изъ таб. I,
свѣдѣнія о которой въ 1877 году не собирались. Наибольшій излишекъ земли
приходится на долю крестьянской надѣльной, болѣе 700.000 дес. и частной вла-
дѣльческой болѣе 300.000 дес.

По сравненіи съ площадью исчисленнаго ген.-лейт. Стрѣльбицкимъ, свѣдѣнія
за 1887 годъ, оказываются полнѣе данныхъ 1877 года и недостатокъ по губер-
ніи составляетъ только 3,8%.

Наибольшее количество земли, по губерніи вообще, принадлежитъ крестьян-
скимъ обществамъ 54,3%; частнымъ владѣльцамъ—26,2%; казнѣ и удѣлу—18,6%
и наименьшее 0,9 остальнымъ учрежденіямъ. Подробное процентное распределе-
ніе

земель отдѣльно по уѣздамъ, показано въ таб. I, изъ которой видно что земли вообще распредѣляются довольно равномерно за немногими исключеніями, между различными владѣльцами.

Таб. II показываетъ распределение частной поземельной собственности по сословіямъ, а именно:

	Въ 1887 г.	Въ 1877 г.
У дворянъ	41,8%	62,5%
У купцовъ	28,9 »	20,2 »
У мѣщанъ	4,8 »	2,3 »
У крестьянъ	23,5 »	11,2 »
У остальн. сослов.	1,0 »	3,8 »

Изъ приведенныхъ данныхъ усматривается, что доля владѣній дворянъ, сравнительно съ 1877 годомъ, уменьшилась (на 20,7%), а увеличились владѣнія купцовъ (на 8,7%) и крестьянъ (на 12,3%), но дворянское землевладѣніе остается по прежнему преобладающимъ, исключая Новоузенскаго уѣзда, въ которомъ оно составляетъ только 14,8%, наибольшей же %, 40,6 составляютъ владѣнія крестьянъ въ остальныхъ уѣздахъ, послѣ дворянъ слѣдуютъ купцы и крестьяне и наименьшей % владѣній принадлежитъ мѣщанамъ и остальнымъ сословіямъ.

Изъ общаго свода данныхъ о поземельной собственности Самарской губерніи усматривается слѣдующее:

распределение земли по угодьямъ:

	Въ 1887 г.	Въ 1877 г.
Пахатной земли	6.657.888 дес. или 48,5%	6.531.189 дес. или 48,5%
Луговъ, выгоновъ и остальной удобной земли	4.195.141 » » 30,6 »	4.258.246 » » 31,6 »
Лѣсной площади	1.350.983 » » 9,9 »	1.127.120 » » 8,4 »
Неудобной земли	1.515.196 » » 11,0 »	1.552.913 » » 11,5 »
Всего	13.719.208 дес. или 100,0%	13.469.468 дес. или 100,0%

Отсюда видно, что произошла только самая незначительная перемѣна, а именно: увеличилась площадь лѣса на 1,5% и уменьшилась площадь луговъ на 1,0% и неудобная земля на 0,5%.

Въ 1887 году земли крестьянскихъ обществъ и частныхъ владѣльцевъ распредѣлялись по угодьямъ слѣдующимъ образомъ:

	Крестьянск. надѣл.	Частн. владѣл.
Пахатной земли .	4.348.041 д. или 58,4%	1.525.093 д. или 42,5%
Луговъ выгоновъ и остальн. удобн. .	1.898.078 » » 25,5 »	1.357.400 » » 37,8 »
Лѣсной площади .	344.485 » » 4,6 »	372.590 » » 10,4 »
Неудобной земли .	854.094 » » 11,5 »	335.548 » » 9,3 »
Всего	7.444.698 д. или 100%	3.590.631 д. или 100%

	Казен. и удѣл.	Остал. учрежд.
Пахатной земли .	752.885 д. или 29,5%	31.869 д. или 25,6%
Луговъ, выгоновъ и остальной удобн..	872.715 » » 34,1 »	66.948 » » 53,8 »
Лѣсной площади .	620.520 » » 24,2 »	13.388 » » 10,8 »
Неудобной земли .	313.379 » » 12,2 »	12.175 » » 9,8 »
Всего	2.559.499 д. или 100,0%	124.380 д. или 100,0%

Такимъ образомъ, преобладающими угодьями на крестьянской надѣльной и частной владѣльческой землѣ, являются пахатныя земли, въ первомъ случаѣ занимающія болѣе $\frac{1}{2}$ общей площади, а во второмъ немного менѣе $\frac{1}{2}$; затѣмъ слѣдуютъ луга и выгоны и наименьшую площадь занимаютъ лѣса. Въ казенныхъ и удѣльныхъ, а также въ земляхъ остальныхъ учреждений, лѣса составляютъ также наименьшую площадь, наибольшую же площадь составляютъ луга и выгоны, затѣмъ пахатныя земли.

Изъ таб. IV видно что за обозрѣваемый періодъ времени взаимное отношеніе культуръ почти не измѣнилось потому что разности въ тѣхъ или другихъ случаяхъ ничтожны.

Изъ воздѣлываемыхъ растений на первомъ мѣстѣ стоятъ пшеница (42,2%) и рожь (30,3%) затѣмъ идетъ овесъ (11,5) остальные растения воздѣлываются въ самомъ незначительномъ количествѣ.

Разсматривая поуѣздно, замѣчаемъ тоже самое исключая Бугульминскаго и Ставропольскаго уѣздовъ, гдѣ площадь пшеницы значительно меньше 6,17% и 9,0%, а площадь ржи больше 45,6% и 47,9%.

Г. П. Анненковъ.

I. Общее количество поземельной собственности по данным
Etendue totale de la propriété foncière d'après les données

У Ъ З Д Ы. D I S T R I C T S.	Годъ обследованія. Année de l'enquête.	Крестьянскихъ надѣльныхъ. Propriété communale des paysans.			Частной собственности. Propriété privée.		
		Общее количество земли. Etendue totale.	Въ томъ числѣ неудобной. De ce nombre des terres incultes.	% къ общей площади уѣзда. Rapport pour 100 des. à l'étendue du distr.	Общее количество земли. Etendue totale.	Въ томъ числѣ неудобной. De ce nombre des terres incultes.	% къ общей площади уѣзда. Rapport pour 100 des. à l'étendue du distr.
1. Самарскій	1887 1877	494.848 465.479 + 29.369	29.584	38,3	262.090 261.504 + 586	12.900	20,3
2. Бугульминскій	1887 1877	677.376 654.821 + 22.555	58.471	61,2	200.167 189.707 + 10.460	10.925	18,1
3. Бугурусланскій	1887 1877	979.537 913.301 + 66.236	100.318	57,4	505.489 491.637 + 13.852	32.607	29,6
4. Бузулукскій	1887 1877	1.389.880 1.348.809 + 41.071	81.722	60,0	661.866 611.797 + 50.069	32.186	28,6
5. Николаевскій	1887 1877	1.627.594 1.453.821 + 173.773	196.176	56,9	932.734 743.534 + 189.200	81.910	32,6
6. Новоузенскій	1887 1877	1.788.425 1.410.062 + 378.363	364.733	51,8	850.348 740.465 + 109.883	143.620	24,6
7. Ставропольскій	1887 1877	487.038 464.289 + 22.749	23.090	49,6	177.937 215.628 - 37.691	21.400	18,1
Въ губерніи. Total	1887 1877	7.444.698 6.710.582 + 734.116	854.094	54,3	3.590.631 3.254.272 + 336.359	335.548	26,2

1877 и 1887 годовъ (въ десятинахъ).
de 1877 et 1887 (en dessiatines).

Казны и удѣловъ. Propriété de l'état et des apanages.				Остальныхъ учреждений. Autres institutions.				В с е р о. T o t a l.		% увеличения (+) или уменьшения (-) площади 1887 г. сравнительно съ Etendue totale 1887 plus(+) ou moins(-) comparée aux données	
Общее количество земли. Etendue totale.	Въ томъ числѣ неудобной. De ce nombre des terres incultes.	% къ общей площади уѣзда. Rapport pour 100 des. à l'étendue du distr.		Общее количество земли. Etendue totale.	Въ томъ числѣ неудобной. De ce nombre des terres incultes.	% къ общей площади уѣзда. Rapport pour 100 des. à l'étendue du distr.		Общее количество земли. Etendue totale.	Въ томъ числѣ неудобной. De ce nombre des terres incultes.	исчислен. г.-л. Стрѣльбиц- кимъ. du général Strelbitsky.	площадью 1877 г. de l'étendue 1877.
518.871 509.785 + 9.086	30.035	40,1		16.912 12.282 + 4.630	1.943	1,3		1.292.721 1.249.050 + 43.671	74.462	— 6,0	+ 3,5
221.725 220.836 + 889	11.550	20,0		7.712 4.000 + 3.712	1.029	0,7		1.106.980 1.069.364 + 37.616	81.975	— 1,7	+ 3,5
218.049 197.993 + 20.056	16.529	12,8		2.796 6.981 - 4.185	176	0,2		1.705.871 1.609.912 + 95.959	149.630	— 4,2	+ 6,0
254.738 242.974 + 11.764	16.593	11,0		10.185 11.422 - 1.237	793	0,4		2.316.669 2.215.002 + 101.667	131.294	— 0,8	+ 4,6
262.261 309.936 - 47.675	32.265	9,2		38.526 32.125 + 6.401	4.786	1,3		2.861.115 2.539.416 + 321.699	315.137	— 2,7	+ 12,3
773.810 763.791 + 10.019	183.897	22,4		41.090 28.685 + 12.405	3.274	1,2		3.453.673 2.943.003 + 510.670	695.524	— 4,3	+ 17,4
310.045 305.218 + 4.827	22.510	31,6		7.159 6.894 + 265	174	0,7		982.179 992.029 - 9.850	67.174	— 11,1	- 0,8
2.559.499 2.550.533 + 8.966	313.379	18,6		124.380 102.889 + 21.991	12.175	0,9		13.719.208 12.617.776 + 1.101.432	1.515.196	— 3,8	+ 8,7

II. Процентное отношение числа владѣній и количества земли по главнымъ
 Rapport pour 100 des possessions et de l'étendue des terres d'après

У ъ з д ы. DISTRICTS.	Годъ обследованія. Année de l'enquête.	Дворянъ. Noblesse.			Купцовъ. Marchande.		
		Число владѣній въ ‰. Nombre des possessions en ‰.	Количество земли въ ‰. Etendue des terres possédées en ‰.	Средній размѣръ владѣній. Dimension moyenne des possessions.	Число владѣній въ ‰. Nombre des possessions en ‰.	Количество земли въ ‰. Etendue des terres possédées en ‰.	Средній размѣръ владѣній. Dimension moyenne des possessions.
1. Самарскій	1887 1877	27,9	59,3 93,9	647,5 919,1	19,3	14,5 3,7	229,0 758,0
2. Бугульминскій	1887 1877	41,7	64,9 89,5	1.398,2 1.806,2	8,1	19,1 6,9	2.121,2 623,7
3. Бугурусланскій	1887 1877	28,4	65,7 83,2	1.966,7 2.421,1	8,7	15,6 8,2	1.517,5 1.836,0
4. Бузулукскій	1887 1877	11,8	41,3 54,9	1.478,5 1.663,1	6,3	28,9 23,3	1.931,7 2.230,7
5. Николаевскій	1887 1877	21,3	36,2 67,1	2.312,3 2.970,7	24,7	42,7 20,2	2.344,6 3.577,7
6. Новоузенскій	1887 1877	10,4	14,8 23,6	3.239,6 3.794,6	13,9	32,0 39,5	5.231,8 3.846,7
7. Ставропольскій	1887 1877	43,2	81,9 92,4	1.442,2 1.464,6	9,4	10,6 4,5	856,4 423,6
Въ губерніи. Total	1887 1877	21,4	41,8 62,5	1.542,5 1.879,1	12,8	28,9 20,2	1.789,0 2.522,8

(сословіямъ частныхъ владѣльцевъ въ 1877 и 1887 годахъ.
 les principales classes des propriétaires privés en 1877 et 1887.

Мѣщанъ. Bourgeois.			Крестыянъ. Pausans.			Остальныхъ сословій. Autres.			Итого. Total.	
Число владѣній въ ‰. Nombre des possessions en ‰.	Количество земли въ ‰. Etendue des terres possédées en ‰.	Средній размѣръ владѣній. Dimension moyenne des possessions.	Число владѣній въ ‰. Nombre des possessions en ‰.	Количество земли въ ‰. Etendue des terres possédées en ‰.	Средній размѣръ владѣній. Dimension moyenne des possessions.	Число владѣній въ ‰. Nombre des possessions en ‰.	Количество земли въ ‰. Etendue des terres possédées en ‰.	Средній размѣръ владѣній. Dimension moyenne des possessions.	Число владѣній въ ‰. Nombre des possessions en ‰.	Средній размѣръ владѣній. Dimension moyenne des possessions.
21,3	4,1 0,4	58,5 84,4	30,2	21,9 1,3	220,8 40,6	1,3	0,2 0,7	46,5 260,2	100,0	304,4 684,6
12,1	3,5 1,4	256,8 124,7	35,4	11,5 2,0	292,0 143,8	2,7	1,0 0,2	325,3 117,0	100,0	897,6 1.142,8
9,4	2,0 2,1	177,8 273,4	52,0	15,2 5,1	247,1 160,0	1,5	1,5 1,4	849,6 1.113,8	100,0	848,2 1.254,2
4,1	3,4 2,3	347,3 261,2	77,4	26,1 14,2	142,7 46,7	0,4	0,3 5,3	356,2 220,1	100,0	422,9 262,7
5,8	2,8 3,8	644,4 145,9	46,6	17,2 6,7	500,1 264,5	1,6	1,1 2,2	978,6 2.073,9	100,0	1.357,7 1.243,7
7,0	11,4 2,0	3.715,3 1.050,8	66,8	40,6 26,1	1.379,5 797,3	1,9	1,2 8,8	1.495,6 272,4	100,0	2.273,7 1.198,2
3,8	0,7 1,5	134,0 78,7	40,2	5,9 1,1	112,0 34,8	3,4	0,9 0,5	212,5 170,3	100,0	760,4 784,1
8,9	4,8 2,3	427,2 198,6	55,6	23,5 11,2	334,9 138,9	1,3	1,0 3,8	606,6 297,7	100,0	790,9 683,6

III. Процентное распределение земель по угодьямъ въ 1881 и 1887 гг.
 Rapport pour 100 des terres d'après les modes de culture en 1881 et 1887.

У Ъ З Д Ы. DISTRICTS.	На 100 дес. общ. колич. земли приходится: Sur 100 des. du nombre total il y avait des terres:	На 100 дес. удобной земли приходится (безъ казенныхъ и удѣльныхъ земель): Sur 100 des. des terres productives (les terres de l'état et de apanages exceptées) il y avait des terres:													
		Пахатной. Arables.						Подъ огород. садами и усад. Potagers, jar- dins et bâties.		Луговъ. Prés.		Выгоновъ и пастбищъ. Champs de pâturage.		Лѣсной площади. Forêts.	
		Пахатной. Arables.	Лѣсной площади. Forêts.	Луг., выгон. и остальн. удоб. земли. — Prés, pâturages et autres terres.	Неудобной. Incultés.	Крестьян. надѣльн. Propriétés commun.	Владѣльч. Владѣльч. Propriétés privées.	Крестьян. надѣльн. Propriétés commu- nales.	Владѣльч. Propriétés privées.	Крестьян. надѣльн. Propriétés commu- nales.	Владѣльч. Propriétés privées.	Крестьян. надѣльн. Propriétés commu- nales.	Владѣльч. Propriétés privées.	Крестьян. надѣльн. Propriétés commu- nales.	Владѣльч. Propriétés privées.
1	2	3	4	5	6	7	8	9	10	11	12	13	14	15	16
1. Самарскій . . .	1887	54,2	11,0	29,0	5,8	73,8	55,2	3,2	2,0	8,7	17,6	10,6	15,0	3,7	10,2
	1881	61,5	9,4	23,5	5,6	73,8	42,5	3,0	0,6	8,7	35,7	10,6	12,1	3,9	9,1
2. Бугульминскій	1887	45,1	27,0	20,5	7,4	63,4	39,7	4,1	0,9	11,1	18,6	6,9	9,6	14,5	31,2
	1881	48,1	16,5	27,2	8,2	62,5	32,6	4,2	0,8	11,2	24,3	7,5	11,2	14,6	31,1
3. Бугурусланскій.	1887	38,2	14,5	38,5	8,8	55,1	31,1	3,9	0,6	14,3	30,3	14,8	21,3	11,9	16,7
	1881	38,8	14,6	37,4	9,2	54,7	28,2	4,0	0,4	15,1	31,4	14,1	24,1	12,1	15,9
4. Бузулукскій .	1887	53,5	11,7	29,1	5,7	64,3	50,3	3,2	0,5	8,0	19,7	19,4	15,3	5,1	14,2
	1881	53,7	10,4	30,4	5,5	61,1	48,8	3,1	0,3	8,3	22,2	22,4	14,4	5,1	14,3
5. Николаевскій .	1887	55,0	1,8	32,2	11,0	69,6	44,1	2,6	0,4	7,3	29,7	18,5	23,5	2,0	2,3
	1881	51,9	1,5	33,3	13,3	71,1	40,7	2,5	0,2	6,3	32,2	18,6	24,6	1,5	2,3
6. Новоузенскій.	1887	43,9	1,5	34,5	20,1	65,5	56,3	2,0	0,3	7,6	10,0	24,0	29,0	0,9	4,4
	1881	39,6	1,6	38,2	20,6	63,9	33,2	2,3	0,4	7,4	11,6	24,9	50,6	1,5	4,2
7. Ставропольскій.	1887	48,8	29,2	15,2	6,8	77,2	33,6	3,4	1,0	8,8	14,6	5,4	5,3	5,2	45,5
	1881	56,0	23,8	13,9	6,3	78,4	44,6	2,3	0,7	8,2	16,9	5,8	2,8	5,3	35,0
Въ губерніи. Total.	1887	48,5	9,9	30,6	11,0	66,0	46,2	3,0	0,6	9,0	21,2	16,8	20,5	5,2	11,5
	1881	48,5	8,4	31,6	11,5	65,2	38,6	3,0	0,4	8,9	24,6	17,6	24,7	5,3	11,7

IV. Процентное распределение пахатных земель по главным категориям и по посѣвамъ въ 1881 и 1887 гг. (безъ земель казенныхъ и удѣльныхъ).

Rapport pour 100 dess. des terres arables d'après les principales catégories et d'après les semailles en 1881 et 1887 (les terres de l'état et des apanages exceptées).

У Ѣ З Д Ы. DISTRICTS.	Годъ обследованія. Année de l'enquête.	На 100 дес. пахатной земли приходится: Sur 100 des. des terres arables:			На 100 дес. общаго количества подъ посѣвами было: Sur 100 dessiatines de l'étendue totale des terres ensemençées de:										
		Подъ паромъ. Jachères.	Подъ сѣнокосомъ, залежью и т. п. Prés, friches etc.	Подъ посѣвомъ. Ensemencées.	Ржи. Seigle.	Пшеницы. Froment d'hiver.	Ячменя. Orge.	Гречихи. Millet.	Овса. Avoine.	Остал. зерн. раст. Autres céréales.	Стручк. растеній. Légumineuses.	Корнепл. и огур. растеній. Plant. racin.	Торгов. растеній. Plant. industrielles.	Кормов. травъ. Plantes fourragères.	
1	2	3	4	5	6	7	8	9	10	11	12	13	14	15	
1 Самарскій . . .	1887	27,5	11,8	60,7	39,8	29,7	1,9	1,2	14,0	10,4	1,0	0,6	1,4	0,0	
	1881	23,2	26,7	50,1	35,0	37,4	0,2	2,5	9,6	10,4	0,5	0,4	2,4	1,6	
2. Бугульминскій .	1887	26,2	19,4	54,4	45,6	6,1	0,5	9,8	22,4	11,5	1,7	0,5	1,9	0,0	
	1881	28,2	16,6	55,2	44,8	6,4	0,4	16,1	21,2	7,1	1,4	0,8	1,1	0,7	
3. Бугурусланскій .	1887	22,4	34,5	43,1	38,4	21,2	0,2	3,7	15,8	15,1	1,7	0,3	3,5	0,1	
	1881	20,1	38,8	41,1	36,7	25,9	0,2	7,0	14,7	10,2	1,7	1,0	2,6	0,0	
4. Бузулукскій . . .	1887	29,2	28,1	42,7	27,5	48,0	3,0	0,5	11,9	4,8	0,8	0,6	2,9	0,0	
	1881	20,1	47,0	32,9	25,6	48,2	1,0	1,2	10,7	8,5	0,7	0,3	3,1	0,7	
5. Николаевскій . .	1887	20,9	42,6	36,5	21,7	56,4	4,0	0,1	8,7	4,3	0,7	1,0	3,1	0,0	
	1881	16,9	52,9	30,2	15,7	62,4	1,1	0,2	4,6	7,0	0,5	0,6	3,2	4,7	
6. Новоузенскій . .	1887	6,8	46,9	46,3	17,7	70,2	3,1	0,0	4,5	3,0	0,1	0,8	0,6	0,0	
	1881	8,0	58,4	33,6	16,2	69,9	0,9	—	2,6	6,5	0,1	0,8	0,7	2,3	
7. Ставропольскій.	1887	32,1	4,0	63,9	47,9	9,0	0,2	8,8	15,1	12,0	3,8	0,9	2,2	0,1	
	1881	28,8	15,8	55,4	49,9	10,3	—	11,1	12,1	10,9	4,2	0,4	1,1	—	
Въ губерніи Total.	1887	21,2	32,8	46,0	30,3	42,2	2,3	2,4	11,5	7,3	1,1	0,7	2,2	0,0	
	1881	18,4	43,5	38,1	29,8	41,4	0,6	4,5	9,9	8,4	1,2	0,6	2,2	1,4	

Faint, illegible text at the top of the page, possibly a header or title.

Second line of faint, illegible text.

Third line of faint, illegible text.

Fourth line of faint, illegible text.

Fifth line of faint, illegible text.

Sixth line of faint, illegible text.

Seventh line of faint, illegible text.

Eighth line of faint, illegible text.

Ninth line of faint, illegible text.

I. САМАРСКАЯ ГУБЕРНІЯ.

I. Общій сводъ поземельной собственности по губерніи (въ десятинахъ).

Relevé général de la propriété foncière—(en dessiatines).

У ѣ з д ы. Districts.	Общее количество земли. Etendue totale des terres.	В ъ т о м ъ ч и с л ѣ: D e s e n o m b r e:					Число сдаваемыхъ въ аренду участковъ. Nombre de lots de terre affermeés.	Количество сдаваемой въ аренду земли. Etendue des terres affer- mées.
		Пахатной. Terres labourables.	Сѣнокосной и паст- бищной. Prés et pâturages.	Лѣсной. Bois et forêts.	Остальной удоб- ной. Autres terres pro- ductives.	Неудобной. Terres incultes.		
1	2	3	4	5	6	7	8	9
1. Самарскій. Samarsky	1.292.721	700.596	354.571	142.659	20.433	74.462	1.022	366.160
2. Бугульминскій. Bougoulminsky	1.106.980	499.242	199.766	298.826	27.171	81.975	305	85.500
3. Бугурусланскій. Bougourousslansky	1.705.871	651.740	619.495	247.814	37.192	149.630	631	130.531
4. Бузулукскій. Bouzoulouksky	2.316.669	1.238.511	629.374	272.072	45.418	131.294	999	176.565
5. Николаевскій. Nikolajevsky . .	2.861.115	1.573.203	879.160	52.864	40.751	315.137	362	444.041
6. Новоузенскій. Novoi-Ouzénsky.	3.453.673	1.515.794	1.160.897	50.113	31.345	695.524	592	416.981
7. Ставропольскій. Stavropolsky .	982.179	478.802	132.050	286.635	17.518	67.174	234	148.795
Въ губерніи. Total	13.719.208	6.657.888	3.975.313	1.350.983	219.828	1.515.196	4.145	1.768.573

II. Поземельная собственность по главнымъ категориямъ владѣній —
(въ десятинахъ).

У ѣ з д ы .	Число владѣній. Nombre des propriétés.	Общее количество земли. Etendue totale des terres.	Въ томъ числѣ: De ce nombre:						Число сдаваемыхъ въ аренду участковъ. Nombre de lots de terre affermés.	Количество сдаваемой въ аренду земли. Etendue des terres affermées.
			Пахатной. Terres labourables.	Сѣнокосной и пастбищной. Prés et pâturages.	Лѣсной. Bois et forêts.	Остальной удобной. Autres terres productives.	Неудобной. Terres incultes.			
1	2	3	4	5	6	7	8	9	10	
1. Земли частныхъ владѣльцевъ *) Propriété privée.										
1. Самарскій	861	262.090	141.487	78.860	25.569	3.274	12.900	651	87.968	
2. Бугульминскій	223	200.167	75.837	53.209	58.798	1.398	10.925	115	38.566	
3. Бугурусланскій	596	505.489	146.984	244.371	79.250	2.277	32.607	334	101.088	
4. Бузулукскій	1.565	661.866	315.803	221.181	89.674	3.022	32.186	697	96.765	
5. Николаевскій	687	932.734	385.750	447.152	15.536	2.386	81.910	109	212.366	
6. Новоузенскій	374	850.348	407.675	266.674	30.818	1.561	143.620	328	118.047	
7. Ставропольскій	234	177.937	51.557	30.676	72.945	1.359	21.400	87	55.899	
Итого	4.540	3.590.631	1.525.093	1.342.123	372.590	15.277	335.548	2.321	710.699	
2. Крестьянскія надѣльныя земли. Propriété communale des paysans.										
1. Самарскій	387	494.848	343.443	89.802	17.340	14.679	29.584	—	—	
2. Бугульминскій	533	677.376	392.335	111.595	89.547	25.428	58.371	—	—	
3. Бугурусланскій	470	979.537	484.458	255.500	104.735	34.526	100.318	—	—	
4. Бузулукскій	407	1.389.880	841.541	357.476	67.191	41.950	81.722	—	—	
5. Николаевскій	279	1.627.594	995.986	369.740	28.619	37.073	196.176	—	—	
6. Новоузенскій	216	1.788.425	932.078	449.709	12.896	29.009	364.733	4	15.515	
7. Ставропольскій	267	487.038	358.200	68.980	24.157	15.611	23.090	—	—	
Итого	2.559	7.444.698	4.348.041	1.699.802	344.485	198.276	854.094	4	15.515	

II. Principales catégories de la propriété foncière —
(en dessiatines).

Число владѣній. Nombre des propriétés.	Общее количество земли. Etendue totale des terres.	Въ томъ числѣ: De ce nombre:						Число сдаваемыхъ въ аренду участковъ. Nombre de lots de terre affermés.	Количество сдаваемой въ аренду земли. Etendue des terres affermées.	Districts.
		Пахатной. Terres labourables.	Сѣнокосной и пастбищной. Prés et pâturages.	Лѣсной. Bois et forêts.	Остальной удобной. Autres terres productives.	Неудобной. Terres incultes.				
2	3	4	5	6	7	8	9	10	1	
3. Казенныя земли. Propriété de l'état.										
—	114.939	30.960	44.368	31.835	438	7.338	109	42.565	1. Samarsky.	
—	205.164	23.341	31.576	140.426	41	9.780	54	37.282	2. Bougoulminsky.	
—	202.334	12.916	110.421	62.443	25	16.529	23	19.075	3. Bougourouslansky.	
—	222.316	57.022	42.920	106.390	8	15.976	224	58.776	4. Bouzoulouksky.	
—	185.121	124.896	31.095	1.318	431	27.381	62	162.045	5. Nikolajevsky.	
—	757.458	164.803	404.633	3.956	203	183.863	112	278.443	6. Novoi-Ouzénsky.	
—	75.576	2.245	17.000	51.271	1	5.059	8	4.266	7. Stavropolsky.	
—	1.762.908	416.183	682.013	397.639	1.147	265.926	592	602.452	Total.	
4. Удѣльныя земли. Propriété des apanages.										
—	403.932	180.454	134.195	66.428	158	22.697	228	227.549	1. Samarsky.	
—	16.561	5.716	1.277	7.795	3	1.770	13	8.249	2. Bougoulminsky.	
—	15.715	6.496	8.108	1.080	31	—	129	8.800	3. Bougourouslansky.	
—	32.422	18.535	5.357	7.900	13	617	29	19.576	4. Bouzoulouksky.	
—	77.140	61.906	7.470	2.709	171	4.884	33	50.123	5. Nikolajevsky.	
—	16.352	116	15.985	212	5	34	1	167	6. Novoi-Ouzénsky.	
—	234.469	63.479	16.519	136.757	263	17.451	115	85.705	7. Stavropolsky.	
—	796.591	336.702	188.911	222.881	644	47.453	548	400.169	Total.	

II. Поземельная собственность по главнымъ категориямъ владѣній—
(въ десятинахъ).

У ѣ з д ы.	Число владѣній. Nombre des propriétés.	Общее количество земли. Etendue totale des terres.	Въ томъ числѣ: De ce nombre:					Число сдаваемыхъ въ аренду участковъ. Nombre de lots de terre affermés.	Количество сдаваемой въ аренду земли. Etendue des terres affermés.
			Пахатной. Terres labourables.	Сѣнокосной и пастбищной. Prés et pâturages.	Лѣсной. Bois et forêts.	Остальной удобной. Autres terres productives.	Неудобной. Terres incultes.		
5. Монастырскія земли. Propriété des monastères.									
1. Самарскій	3	472	170	151	136	8	7	2	292
2. Бугульминскій	4	3.185	605	1.199	1.077	14	290	2	540
3. Бугурусланскій	1	76	37	34	—	4	1	—	—
4. Бузулукскій	4	1.714	786	275	436	49	168	1	98
5. Николаевскій	5	6.450	596	3.250	1.550	9	1.045	—	—
6. Новоузенскій	2	215	210	1	2	2	—	—	—
7. Ставропольскій	—	—	—	—	—	—	—	—	—
Итого	19	12.012	2.404	4.910	3.201	86	1.511	5	930
6. Церковныя земли. Propriété des églises.									
1. Самарскій	81	3.673	3.282	272	72	43	4	31	1.003
2. Бугульминскій	13	599	378	136	21	12	52	4	123
3. Бугурусланскій	41	1.337	769	312	130	29	97	15	890
4. Бузулукскій	34	6.231	4.463	1.302	326	46	94	47	613
5. Николаевскій	6	1.334	767	399	117	15	36	2	427
6. Новоузенскій	29	2.460	1.738	574	63	42	43	6	806
7. Ставропольскій	51	2.235	1.675	347	175	9	29	19	736
Итого	255	17.869	13.072	3.342	904	196	355	124	4.598

II. Principales catégories de la propriété foncière —
(en dessiatines).

Districts.	Число владѣній. Nombre des propriétés.	Общее количество земли. Etendue totale des terres.	Въ томъ числѣ: De ce nombre:					Число сдаваемыхъ въ аренду участковъ. Nombre de lots de terre affermés.	Количество сдаваемой въ аренду земли. Etendue des terres affermés.
			Пахатной. Terres labourables.	Сѣнокосной и пастбищной. Prés et pâturages.	Лѣсной. Bois et forêts.	Остальной удобной. Autres terres productives.	Неудобной. Terres incultes.		
7. Городскія земли. Propriété des villes.									
1. Samarsky.	—	12.759	800	6.921	1.279	1.828	1.931	153	6.780
2. Bougoulminsky.	—	1.237	300	509	150	270	8	117	740
3. Bougourouslansky.	—	1.383	80	749	176	300	78	130	678
4. Bouzoulouksky.	—	2.141	308	863	155	284	531	1	737
5. Nikolajevsky.	—	25.947	2.061	17.104	2.840	637	3.305	149	17.080
6. Novoi-Ouzénsky.	—	27.534	1.600	20.877	1.851	506	2.700	140	3.450
7. Stavropolsky.	—	4.924	1.646	1.528	1.330	275	145	1	20
Total.	—	75.925	6.795	48.551	7.781	4.100	8.698	691	29.485
8. Земли разныхъ учрежденій. Propriété des différentes institutions.									
1. Samarsky.	1	8	—	2	—	5	1	1	3
2. Bougoulminsky.	2	2.691	730	265	1.012	5	679	—	—
3. Bougourouslansky.	—	—	—	—	—	—	—	—	—
4. Bouzoulouksky.	1	99	53	—	—	46	—	—	—
5. Nikolajevsky.	1	4.795	1.241	2.950	175	29	400	7	2.000
6. Novoi-Ouzénsky.	1	10.881	7.574	2.444	315	17	531	1	553
7. Stavropolsky.	—	—	—	—	—	—	—	—	—
Total.	6	18.474	9.598	5.661	1.502	102	1.611	9	2.556

У ѣ з д ы. Districts.	Число владѣній. Nombre des propriétés.	Общее количество земли. Etendue totale des terres.	Въ томъ числѣ De ce nombre.					Число сдаваемыхъ въ аренду участковъ. Nombre de lots de terre afferés.	Количество сдаваемой въ аренду земли. Etendue des terres affer- mées.
			Пахатной. Terres labourables.	Сенокосной и пастбищной. Prés et pâturages.	Лѣсной. Bois et forêts.	Остальной удобной Autres terres pro- ductives.	Неудобной. Terres incultes.		
1	2	3	4	5	6	7	8	9	10
Дворяне.									
Noblesse.									
1. Самарскій. Samarsky	240	155.390	80.634	50.569	14.675	1.222	8.290	465	73.293
2. Бугульминскій. Bougoulminsky	93	130.031	47.782	32.965	41.482	1.047	6.755	78	29.677
3. Бугурусланск. Bougourouslansk.	169	332.374	113.035	125.086	71.634	1.860	20.759	270	87.837
4. Бузулукскій. Bouzoulouksky	185	273.427	97.163	108.820	54.412	891	12.141	124	60.808
5. Николаевскій. Nikolajevsky .	146	337.589	141.408	153.445	8.075	1.099	33.562	42	110.317
6. Новоузенскій. Novoi-Ouzénsky	39	126.343	53.667	37.253	10.869	419	24.135	19	37.292
7. Ставропольскій. Stavropolsky	101	145.660	39.609	24.390	59.958	1.139	20.564	63	47.108
Итого. Total	973	1.500.814	573.298	532.528	261.105	7.677	126.206	1.061	446.332
Купцы.									
Marchands.									
1. Самарскій. Samarsky	166	38.010	20.272	9.430	6.191	589	1.528	96	12.096
2. Бугульминскій. Bougoulminsky	18	38.181	15.496	9.607	10.829	189	2.060	13	7.300
3. Бугурусланск. Bougourouslansk.	52	78.912	19.079	47.384	6.353	236	5.860	26	11.020
4. Бузулукскій. Bouzoulouksky	99	191.239	91.076	69.215	20.624	314	10.010	333	21.563
5. Николаевскій. Nikolajevsky .	170	398.581	180.075	175.851	3.816	884	37.955	50	82.312
6. Новоузенскій. Novoi-Ouzénsky	52	272.055	179.557	33.564	8.568	288	50.078	220	44.254
7. Ставропольскій. Stavropolsky	22	18.841	2.784	4.272	11.296	90	399	3	1.277
Итого. Total	579	1.035.819	508.339	349.323	67.677	2.590	107.890	741	179.822

III. Propriété privée d'après les classes.

У ѣ з д ы. Districts.	Число владѣній. Nombre des propriétés.	Общее количество земли. Etendue totale des terres.	Въ томъ числѣ. D e s e n o m b r e.					Число сдаваемыхъ въ аренду участковъ. Nombre de lots de terre affermés.	Количество сдаваемой въ аренду земли. Etendue des terres affermées.
			Пахатной. Terres labourables.	Сѣнокосной и пастбищной. Prés et pâturages.	Лѣсной. Bois et forêts.	Остальной удобной Autres terres productives.	Неудобной. Terres incultes.		
J	2	3	4	5	6	7	8	9	10
Мѣщане.									
Bourgeois de ville.									
1. Самарскій. Samarsky	184	10.768	5.606	3.115	1.310	357	380	24	488
2. Бугульминскій. Bougoulminsky	27	6.933	2.386	1.465	2.555	83	444	6	620
3. Бугурусланск. Bougourouslansk.	56	9.958	4.022	5.043	257	74	562	6	322
4. Бузулукскій. Bouzoulouksky .	64	22.225	13.212	3.674	3.799	153	1.387	16	445
5. Николаевскій. Nikolajevsky .	40	25.776	14.541	6.632	984	77	3.542	6	8.189
6. Новоузенскій. Novoï-Ouzénsky	26	96.598	46.875	6.681	230	319	42.493	17	7.431
7. Ставропольскій. Stavropolsky	9	1.205	823	161	180	11	30	2	256
Итого. Total	406	173.463	87.465	26.771	9.315	1.074	48.838	77	17.751
Крестьяне.									
Paysans.									
1. Самарскій. Samarsky	260	57.410	34.738	15.520	3.376	1.099	2.677	61	1.747
2. Бугульминскій. Bougoulminsky	79	23.070	9.297	8.738	3.436	69	1.530	17	919
3. Бугурусланск. Bougourouslansk.	310	76.599	9.521	61.449	600	83	4.946	24	1.337
4. Бузулукскій. Bouzoulouksky .	1.211	172.838	113.167	38.900	10.715	1.600	8.456	218	13.560
5. Николаевскій. Nikolajevsky .	320	160.023	44.603	107.792	2.331	312	4.985	6	7.248
6. Новоузенскій. Novoï-Ouzénsky	250	344.883	122.148	184.778	10.836	519	26.602	66	26.230
7. Ставропольскій. Stavropolsky	94	10.531	6.926	1.832	1.399	109	265	13	5.901
Итого. Total	2.524	845.354	340.400	419.009	32.693	3.791	49.461	405	56.942

Категоріи владѣній. Catégories des propriétés.	Пахатной земли находилось (десятины) подъ: Cultures de terre labourable (arpent) par:														
	Зерновыми хлѣбными: Céréales.														
	Паромъ. Jachères.	Сѣнокосомъ. Prairies fauchées.	Залежью, подѣвками и пр. Friches, primeurs etc.	Озимую рожью. Seigle d'hiver.											Просомъ. Millet.
				Озимую рожью. Seigle d'hiver.	Яровую рожью. Seigle d'été.	Озимую пшеницею Froment d'hiver.	Яровую пшеницею. Froment d'été.	Полбою. Epeautre.	Кукурузою. Mais.	Ячменемъ. Orge.	Гречихою. Sarrasin.	Овсомъ. Avoine.	Просомъ. Millet.		
1	2	3	4	5	6	7	8	9	10	11	12	13	14		

П о г у б е р н і и .														
Частныя владѣльч. Propriétés privées.														
Казен. и удѣльные Pr. de l'état, des arap.														
Остальн. учрежд. Pr. des différ. institut														
Итого. Total .														
Крестьян. надѣльн. Prop. com. des pays.														
Всего. En Général.														

П о у ъ з д а м ѣ .														
1. Самарскій.														
Частныя владѣльч.														
Казен. и удѣльные														
Остальн. учрежд.														
Итого . . .														
Крестьян. надѣльн.														
Всего . . .														
2. Бугульминскій.														
Частныя владѣльч.														
Казен. и удѣльные														
Остальн. учрежд.														
Итого . . .														
Крестьян. надѣльн.														
Всего . . .														
3. Бугурусланск.														
Частныя владѣльч.														
Казен. и удѣльные														
Остальн. учрежд.														
Итого . . .														
Крестьян. надѣльн.														
Всего . . .														

Etendue (en dessiatines) des cultures:																							
Стручковыми раст. Légumineuses *).						Огуречн. раст. Melons etc.				Корнеплодами. Plan. racin. **).		Торговыми и другими растениями. Plantes industrielles et autres.											
Горохомъ. Pois.	Чечевицею. Lentilles.	Другими. Autres.	Огурцами. Concombres.	Арбузами. Melons d'eau.	Другими. Autres.	Картофелемъ. Pommes de terre.	Свекловицею. Bettaraves.	Льномъ. Lin.	Копылею. Chanvre.	Подсолнечникомъ. Toungesols.	Рапсомъ. Raps.	Сурьбою. Chou-rave.	Тобакомъ. Tabac.	Кормов. травами. Plantes fourragères.	Остальн. растениями. Autres.	32	Всего пахатной земли. Total des terres labourables.	33					
																			17	18	19	20	21

P o u r t o u t l e g o u v e r n e m e n t .																							
Частныя владѣльч. Propriétés privées.																							
Казен. и удѣльные Pr. de l'état, des arap.																							
Остальн. учрежд. Pr. des différ. institut																							
Итого. Total .																							
Крестьян. надѣльн. Prop. com. des pays.																							
Всего. En Général.																							

P a r d i s t r i c t s .																							
1. Самарскій.																							
Частныя владѣльч.																							
Казен. и удѣльные																							
Остальн. учрежд.																							
Итого . . .																							
Крестьян. надѣльн.																							
Всего . . .																							
2. Бугульминскій.																							
Частныя владѣльч.																							
Казен. и удѣльные																							
Остальн. учрежд.																							
Итого . . .																							
Крестьян. надѣльн.																							
Всего . . .																							
3. Бугурусланск.																							
Частныя владѣльч.																							
Казен. и удѣльные																							
Остальн. учрежд.																							
Итого . . .																							
Крестьян. надѣльн.																							
Всего . . .																							

*) Plantes à cosse.
**) Rhizocarpiennes.

Категоріи владѣній. Catégories des propriétés.	Пахатной земли находилось (десятины) подъ: C é g é a l e s:													Просомъ. Millet.
	Паромъ. Jachères.	Сѣнокосомъ. Prairies fauchées.	Залежью, подѣлк. и пр. Friches, primeurs etc.	Зерновыми хлѣбными: C é g é a l e s:										
				Озимую рожью. Seigle d'hiver.	Яровую рожью. Seigle d'été.	Озимую пшеницею. Froment d'hiver.	Яровую пшеницею. Froment d'été.	Полбою. Epeautre.	Кукурузою. Maïs.	Ячменемъ. Orge.	Гречихою. Sarrasin.	Овсомъ. Avoine.		
4. Бузулукскій.														
Частныя владѣльч.	58.854	58.977	95.046	40.704	543	194	38.093	516	—	965	703	12.086	2.722	
Казен. и удѣльные.	26.196	5.633	12.589	10.480	16	192	14.677	152	—	851	80	3.067	1.375	
Остальн. учрежд. . .	1.188	1.430	1.387	405	15	22	918	10	—	11	10	167	18	
Итого . . .	86.238	66.040	109.022	51.589	574	408	53.688	678	—	1.827	793	15.320	4.115	
Крестьян. надѣльн.	279.637	55.475	114.137	94.844	15	—	199.300	2.534	55	13.736	2.005	46.916	18.094	
Всего . . .	365.875	121.515	223.159	146.433	589	408	252.988	3.212	55	15.563	2.798	62.236	22.209	
5. Николаевскій.														
Частныя владѣльч.	31.492	78.868	197.480	9.778	1.451	845	49.756	10	126	1.187	119	4.608	1.889	
Казен. и удѣльные.	11.223	44.900	91.130	6.923	57	4	25.622	—	—	895	49	3.517	943	
Остальн. учрежд. . .	127	662	1.631	142	—	3	1.316	—	—	15	—	108	37	
Итого . . .	42.842	124.430	290.241	16.843	1.508	852	76.694	10	126	2.097	168	8.233	2.869	
Крестьян. надѣльн.	258.373	52.328	259.216	98.591	—	60	233.252	—	304	19.026	199	39.549	19.519	
Всего . . .	301.215	176.758	549.457	115.434	1.508	912	309.946	10	430	21.123	367	47.782	22.388	
6. Новоузенскій.														
Частныя владѣльч.	14.319	11.526	286.281	11.061	17	600	74.171	11	—	1.160	—	4.013	3.034	
Казен. и удѣльные.	3.440	12.030	112.121	5.217	—	—	28.383	—	5	540	—	2.007	1.089	
Остальн. учрежд. . .	519	198	8.337	255	—	44	1.581	—	—	2	—	75	58	
Итого . . .	18.278	23.754	406.739	16.533	17	644	104.135	11	5	1.702	—	6.095	4.181	
Крестьян. надѣльн.	76.571	9.519	317.620	99.130	388	—	362.966	225	63	18.214	306	23.842	15.496	
Всего . . .	94.849	33.273	724.359	115.663	405	644	467.101	236	68	19.916	306	29.937	19.677	
7. Ставропольскій.														
Частныя владѣльч.	14.642	4.090	3.529	13.460	—	5	2.700	395	1	300	2.846	5.505	2.148	
Казен. и удѣльные.	14.004	11.442	9.690	12.037	500	—	10.283	574	—	—	1.562	2.971	1.882	
Остальн. учрежд. . .	804	165	21	970	—	—	229	64	—	—	227	353	265	
Итого . . .	29.450	15.697	13.240	26.467	500	5	13.212	1.033	1	300	4.635	8.829	4.295	
Крестьян. надѣльн.	117.220	2.937	5.623	112.022	13	70	20.638	7.593	—	198	20.121	34.152	21.149	
Всего . . .	146.670	18.634	18.863	138.489	513	75	33.850	8.626	1	498	24.756	42.981	25.444	

Etendue (en dessiatines) des cultures:														Всего пахатной земли. Total des terres labou- rables.		
Стручковыми раст. Légumineuses *).			Огуречн. раст. Melons etc.			Корнеплодами. Plantes rac. **).		Торговыми и другими растениями Plantes industrielles et autres.								
Горохомъ. Pois.	Чечевицею. Lentilles.	Другими. Autres.	Огурцами. Concombres.	Арбузами. Melons d'eau.	Другими. Autres.	Картофелемъ. Pommes de terre.	Свекловицею. Betteraves.	Льномъ. Lin.	Коноплею. Chanvre.	Подсолнечникомъ. Tournesols.	Рапсомъ. Raps.	Сурьбою. Chou-rave.	Табаккомъ. Tabac.		Кормовыми трав. Plantes fourragères.	Остальными расте- ниями. Autres.
17	18	19	20	21	22	23	24	25	26	27	28	29	30	31	32	33
617	—	—	—	—	1	105	1.242	3.718	127	177	88	253	4	68	—	315.803
113	—	—	—	1	—	4	—	124	3	—	—	—	—	4	—	75.557
5	—	—	—	—	—	1	13	10	—	—	—	—	—	—	—	5.610
735	—	—	—	1	1	110	1.255	3.852	130	177	88	253	4	72	—	396.970
3.029	—	71	—	270	—	1.288	3	3.710	6.304	115	3	—	—	—	—	841.541
3.764	—	71	—	271	1	1.398	1.258	7.562	6.434	292	91	253	4	72	—	1.238.511
172	3	—	—	47	—	380	—	3.341	22	4.168	—	—	—	8	—	385.750
128	—	—	—	13	—	113	—	1.045	2	238	—	—	—	—	—	186.802
7	—	—	—	10	—	10	—	7	—	587	—	—	—	3	—	4.665
307	3	—	—	70	—	503	—	4.393	24	4.993	—	—	—	11	—	577.217
3.532	—	—	10	401	223	3.738	—	997	1.464	3.404	—	—	1800	—	—	995.986
3.839	3	—	10	471	223	4.241	—	5.390	1.488	8.397	—	—	1800	11	—	1.573.203
78	—	—	—	10	—	231	—	34	—	70	—	—	16	243	800	407.675
51	—	—	—	—	—	24	—	2	10	—	—	—	—	—	—	164.919
2	—	—	—	—	—	42	—	2	—	7	—	—	—	—	—	11.122
131	—	—	—	10	—	297	—	38	10	77	—	—	16	243	800	583.716
479	6	4	—	297	196	4.008	7	346	73	357	10	36	1865	—	54	932.078
610	6	4	—	307	196	4.305	7	384	83	434	10	36	1881	243	854	1.515.794
1.176	69	85	—	3	—	296	1	90	22	159	6	—	—	29	—	51.557
648	12	—	—	—	—	46	—	42	14	17	—	—	—	—	—	65.724
106	—	—	—	—	—	57	—	25	3	32	—	—	—	—	—	3.321
1.930	81	85	—	3	—	399	1	157	39	208	6	—	—	29	—	120.602
8.546	158	—	12	48	—	1.926	—	1.296	1.883	686	—	—	—	156	1.753	358.200
10.476	239	85	12	51	—	2.325	1	1.453	1.922	894	6	—	—	185	1.753	478.802

*) Plantes à cosse.

**) Rhizocarpiennes.

