

№ 302

СТАТИСТИКА  
РОССИЙСКОЙ ИМПЕРИИ.  
XXII.

---

ГЛАВНѢЙШІЯ ДАННЫЯ  
ПОЗЕМЕЛЬНОЙ СТАТИСТИКИ

ПО ОБСЛѢДОВАНІЮ 1887 ГОДА.

---

Выпускъ XXVIII.

ОРЕНБУРГСКАЯ ГУБЕРНІЯ.



ИЗДАНИЕ

ЦЕНТРАЛЬНАГО СТАТИСТИЧЕСКАГО КОМИТЕТА  
МИНИСТЕРСТВА ВНУТРЕННИХЪ ДѢЛЪ.

---

С.-ПЕТЕРБУРГЪ.

—  
1895.



СТАТИСТИКА  
**РОССІЙСКОЙ ИМПЕРІИ.**  
XXII.

---

**ГЛАВНѢЙШІЯ ДАННЫЯ  
ПОЗЕМЕЛЬНОЙ СТАТИСТИКИ**

ПО ОБСЛѢДОВАНІЮ 1887 ГОДА.

---

Выпускъ XXVIII.

**ОРЕНБУРГСКАЯ ГУБЕРНІЯ.**



ИЗДАНИЕ



**ЦЕНТРАЛЬНАГО СТАТИСТИЧЕСКАГО КОМИТЕТА  
МИНИСТЕРСТВА ВНУТРЕННИХЪ ДѢЛЪ.**

---

С.-ПЕТЕРБУРГЪ.

Типографія В. Безобразова и К<sup>о</sup>.  
(Вас. Остр., 8 линія, д. № 45).

1895.



К

62708

Печатано по распоряженію господина Министра Внутренних Дѣлъ.

1

Поземельная статистика Россійской Имперіи получила свое правильное основаніе лишь въ 1877 г., когда Центральнымъ Статистическимъ Комитетомъ въ первый разъ было предпринято обслѣдованіе поземельной собственности по однообразной системѣ, посредствомъ опроса всѣхъ землевладѣльцевъ; вслѣдъ за симъ въ 1881 г. были собраны, на тѣхъ же самыхъ началахъ, свѣдѣнія о распредѣленіи земель по угодьямъ. Но эти первыя обслѣдованія могли дать только приблизительные результаты, такъ какъ при совершенномъ отсутствіи правильной поземельной регистраціи въ Имперіи, нельзя было ни оцѣнить достовѣрности полученныхъ свѣдѣній, ни даже дополнить замѣченныхъ въ матеріалахъ пробѣловъ. Только чрезъ повтореніе подобныхъ періодическихъ обслѣдованій возможно будетъ, путемъ сравнительнаго анализа показаній, прійти къ болѣе точнымъ результатамъ, хотя до приведенія въ извѣстность по крайней мѣрѣ точныхъ списковъ единицъ владѣній, нельзя рассчитывать на полученіе вполне удовлетворительныхъ свѣдѣній.

Въ виду сего, по истеченіи десятилѣтняго срока со времени перваго обслѣдованія и пятилѣтняго по собраніи данныхъ объ угодьяхъ, Господинъ Министръ Внутреннихъ Дѣлъ призналъ своевременнымъ въ 1886 г. приступить къ новому собранію свѣдѣній о распредѣленіи земель по владѣніямъ и угодьямъ, и пахатныхъ по посѣвамъ.

Для этой цѣли были разосланы, чрезъ посредство чиновъ уѣздной и городской полиціи, во всѣ сельскія общества и ко всѣмъ владѣльцамъ и арендаторамъ имѣній вопросные листы, которые, по мѣрѣ выполненія, доставлялись въ Губернскіе Статистическіе Комитеты. Комитеты, въ свою очередь, должны были сличить представленные въ отвѣтахъ показанія о поземельныхъ владѣніяхъ со свѣдѣніями земскихъ управъ, казенныхъ палатъ и другими имѣю-

щимися въ ихъ распоряженіи данными, обративъ при этомъ особенное вниманіе на полноту требуемыхъ свѣдѣній, чтобы отъ учета не могли ускользнуть никакія владѣнія, не исключая даже и самыхъ мелкихъ, хотя бы и не имѣющихъ значенія въ сельскохозяйственномъ отношеніи, и затѣмъ отправить такимъ образомъ провѣренный матеріалъ для дальнѣйшей разработки въ Центральный Статистическій Комитетъ.

Медленное поступленіе матеріала, который, вмѣсто начала 1887 г., большею частью былъ полученъ въ Центральномъ Статистическомъ Комитетѣ только въ теченіи 1888 г., и частью даже 1889 г., по причинѣ большихъ затрудненій при полученіи обратно разосланныхъ листковъ, въ особенности отъ частныхъ землевладѣльцевъ, а затѣмъ, оказавшаяся впослѣдствіи необходимостью въ новой тщательной провѣркѣ всего матеріала, не смотря на то, что таковая уже была произведена въ Губернскихъ Статистическихъ Комитетахъ, значительно замедлили весь ходъ работы.

Вслѣдствіе этого только къ настоящему времени Центральный Статистическій Комитетъ успѣлъ подвинуть работу на столько, что явилась возможность приступить къ печатанію разработанныхъ свѣдѣній. При этомъ, чтобы ускорить изданіе, Комитетъ рѣшилъ печатать оконченныя разработкой свѣдѣнія, подобно вышедшему уже труду „Волости и Гмины“, по каждой губерніи въ отдѣльности, и выпускать отдѣльныя губерніи по мѣрѣ отпечатанія, не ожидая поступленія ихъ въ алфавитномъ порядкѣ.

По первоначальному плану Центральный Статистическій Комитетъ предполагалъ воспользоваться данными настоящаго обслѣдованія также для подробной разработки статистики поземельной собственности и тѣмъ возобновить имѣющіяся свѣдѣнія о поземельной собственности, собранныя переписью 1877 г. и опубликованныя въ „Статистикѣ поземельной собственности и населенныхъ мѣстъ Европейской Россіи“. Но въ виду многосложности подобной обширной работы, которая неминуемо повлекла бы за собою отсрочку въ окончаніи всего труда еще на довольно продолжительное время, Комитетъ къ сожалѣнію вынужденъ былъ отказаться отъ этого плана и ограничиться обработкой нѣкоторыхъ общихъ свѣдѣній о поземельной собственности, находящихся въ тѣсной связи съ данными о распредѣленіи земель по угодьямъ.

Такимъ образомъ, предлагаемое изданіе даетъ въ первыхъ трехъ таблицахъ общія свѣдѣнія о поземельной собственности въ уѣз-

дахъ, т. е. свѣдѣнія о числѣ владѣній и о количествѣ земель, съ распредѣленіемъ ихъ на пахатную, сѣнокосную и пастбищную, лѣсную, остальную удобную и неудобную, по главнымъ категоріямъ владѣній и по главнымъ сословіямъ частныхъ владѣльцевъ (дворянъ, купцовъ, мѣщанъ и крестьянъ), таблицы-же IV и V посвящены распредѣленію земель по угодьямъ и пахатныхъ по посѣвамъ, при чемъ для владѣльческихъ земель эти свѣдѣнія даются по тремъ категоріямъ владѣній: частныхъ владѣльцевъ, казенныхъ и удѣльныхъ, и остальныхъ учрежденій, чтобы тѣмъ дать возможность къ сравненію съ данными 1881 г., въ которыя не включены земли казеннаго и удѣльнаго вѣдомствъ. Кромѣ того, по тѣмъ губерніямъ, по которымъ подобнаго рода свѣдѣнія оказались удовлетворительными, къ таблицамъ II и III прибавлены еще свѣдѣнія о числѣ участковъ и о количествѣ земли сдаваемыхъ въ аренду, а къ IV табл.— свѣдѣнія о способахъ пользованія владѣльческою землею.

При этомъ слѣдуетъ обратить вниманіе еще на то, что данныя о числѣ владѣній предполагаемаго труда и Поземельной Статистики 1877 г. о числѣ владѣльцевъ не вполне удобосравнимы между собою. Въ настоящемъ изданіи сосчитаны отдѣльныя единицы владѣній данной мѣстности, безразлично, состояло-ли нѣсколько владѣній въ собственности одного лица, или-же одно владѣніе въ собственности нѣсколькихъ лицъ. При обслѣдованіи 1877 г., напротивъ, сдѣлана попытка къ исчисленію дѣйствительнаго числа владѣльцевъ въ уѣздѣ: принадлежащія одному собственнику землевладѣнія соединялись въ одну поземельную собственность, а участники товариществъ, которыя образуютъ крестьяне для покупки земель, принимались каждый за отдѣльнаго владѣльца. Вслѣдствіе сего число частныхъ владѣльцевъ крестьянскаго сословія по даннымъ 1877 г., въ большинствѣ случаевъ, должно значительно превышать показанное въ настоящемъ изданіи число владѣній; для другихъ сословій эта разность въ приемахъ исчисленія не можетъ имѣть большаго значенія.

Земли, прикупенныя крестьянскими обществами и считаемыя въ предлагаемомъ изданіи крестьянскими землями частнаго владѣнія, въ Поземельной Статистикѣ 1877 г. причислены къ крестьянскимъ надѣльнымъ землямъ.

Что касается до распредѣленія земель по угодьямъ, то здѣсь можно только повторить сказанное по этому поводу при первомъ

опубликованіи свѣдѣній объ угодьяхъ въ Статистическомъ Временникѣ Сер. III вып. 4. Строгое опредѣленіе различныхъ категорій земель по сельскохозяйственному ихъ пользованію въ большинствѣ случаевъ весьма затруднительно. При томъ способѣ собиранія свѣдѣній, которымъ по необходимости должно довольствоваться, дающіе отвѣты имѣютъ возможность давать показанія и распредѣлять земли по угодьямъ по личному благоусмотрѣнію, безъ малѣйшаго контроля со стороны правительственныхъ учреждений, вслѣдствіе чего въ добытыхъ показаніяхъ о распредѣленіи земель по угодьямъ должны встрѣчаться значительныя разногласія. Пространства пахатныя и сѣнокосныя являются величинами болѣе опредѣленными; но и эти пространства, въ особенности въ губерніяхъ съ залежнымъ и переложнымъ хозяйствами, не представляются вполне постоянными, такъ какъ оставленные на отдыхъ или на сѣнокосъ части пахатной земли часто показываются въ числѣ луговъ или выгоновъ.

Предшествующіе таблицамъ выводы, содержащіе сравнительныя сопоставленія главнѣйшихъ результатовъ трехъ указанныхъ обследованій, предположено составлять по одному общему для всѣхъ губерній плану, за исключеніемъ лишь тѣхъ случаевъ, гдѣ окажутся слишкомъ значительныя разногласія или пропуски въ сличаемыхъ данныхъ.

Директоръ Центрального Статистическаго Комитета **Н. Тройницкій.**

1 Юня 1892 года.  
15 Юня 1893 года.



Общее количество поземельной собственности въ Оренбургской губерні на основаніи произведенныхъ въ 1877 и 1887 гг. изслѣдованій, представляется по главнымъ категоріямъ владѣній въ слѣдующихъ цифровыхъ данныхъ:

	Въ 1887 г.	Въ 1877 г.	Въ 1887 г. болѣе (+), или менѣе (—) противъ 1877 г.
Земли въ частной собственности .	1.754.819 дес.	1.287.729 дес.	+ 467.090 дес.
> крестьянскихъ, казачьихъ и башкирскихъ обществъ . . . . .	11.118.158	9.953.796	+1.164.362
> казны и удѣла . . . . .	581.193	551.902	+ 29.291
> остальныхъ учрежденій *) . . . . .	3.370.426	3.556.780	— 186.354
Итого . . . . .	16.824.596 дес.	15.350.207 дес.	+1.474.389 дес.

Такимъ образомъ, количество поземельной собственности въ Оренбургской губерніи по обслѣдованію 1887 г. заключаетъ въ себѣ излишекъ противъ 1877 г. въ 1.474.389 дес., или 9,6%. Излишекъ этотъ объясняется сравнительно болшею полнотою полученныхъ при послѣдней переписи свѣдѣній. Тѣмъ не менѣе однако и въ послѣднемъ своемъ видѣ цифровыя данныя поземельной собственности въ Оренбургской губерніи не свободны отъ недостатковъ, такъ какъ здѣсь, подобно тому какъ и вообще на сѣверо-востокѣ Россіи, отличающемся крупными землевладѣніями и огромными пустынными пространствами, значительная часть земель до сихъ поръ не обмежована и не размежована. Этимъ обстоятельствомъ и можно объяснить противорѣчіе, которое наблюдается въ Троицкомъ уѣздѣ: именно, по исчисленію г.-л. Стрѣльбицкаго площадь этого уѣзда занимаетъ 2.140.740 дес., между тѣмъ какъ по обслѣдованію 1887 г. въ немъ оказалось 2.289.612 дес., или болѣе на 7,0% и по обслѣдованію 1877 г. 2.276.869 дес., или болѣе на 6,3%. Въ остальныхъ уѣздахъ по обслѣдованію 1887 г. противъ пространствъ ихъ, исчисленныхъ г.-л. Стрѣльбицкимъ, оказалось менѣе десятинъ въ Оренбургскомъ на 1,9%, Верхнеуральскимъ—0,8%, Орскомъ 11,2% и Челябинскомъ—3,1%; по губерніи же вообще менѣе на 3,1%.

Что касается распредѣленія земель въ Оренбургской губерніи по категоріямъ владѣній, то оказывается, что преобладающими въ ней являются земли крестьянскія и казачьи, надѣльныя и башкирскихъ обществъ (съ тептярями и мещеряками); онѣ занимаютъ  $\frac{2}{3}$  всего пространства губерніи (66,1%). Точно такъ же преобладаютъ эти земли и по всѣмъ уѣздамъ, въ особенности въ Челябинскомъ (85,8%), Орскомъ (71,8%) и Оренбургскомъ (70,7%); въ Верхнеуральскомъ же имъ принадлежитъ 51,7% и Троицкомъ 53,6%. Земли частныхъ владѣльцевъ сравнительно со всѣмъ пространствомъ губерніи занимаютъ всего 10,4%; въ отдѣльности же по уѣздамъ имъ принадлежитъ въ Оренбургскомъ уѣздѣ 24,1%, Верхнеуральскомъ 12,9%, Орскомъ 3,8%, Троицкомъ 5,3% и Челябинскомъ 3,5%. Во владѣніи казны и удѣла въ Оренбургской губ. состоитъ всего 3,5%; по уѣздамъ же отъ 1,5% (Орскій у.) до 7,1% (Челябинскій у.). Все остальное значительное пространство Оренбургской губерніи (20,0%) приходится на долю остальныхъ учрежденій, въ число которыхъ включены и являются здѣсь преобладающими такъ называемыя

\*) Въ томъ числѣ войсковыя земли Оренбургскаго казачьяго войска.

войсковыя земли Оренбургскаго казачьяго войска. Количество земли этой категоріи владѣній достигаетъ 3.223.990 дес., или 19,2%, такъ что на долю другихъ учрежденій, какъ-то: монастырей, церквей, городовъ и пр. приходится всего 0,8%. Войсковыя земли находятся въ распоряженіи войсковаго казачьяго управленія и въ составъ ихъ входятъ различнаго рода оброчныя статьи, войсковыя боры, площади, содержащія золотую и мѣдную руду, участки для лагерныхъ сборовъ и, сверхъ всего того, огромныя степныя пространства, около 2½ мил. дес., свободныхъ войсковыхъ земель, на которыхъ имѣютъ кочеванье киргизы (эти послѣднія земли показаны въ IV-ой таблицѣ сего выпуска «Распредѣленіе земель по угодьямъ» въ рубрикѣ выгоновъ и пастбищъ). По уѣздамъ больше всего оказывается войсковыхъ земель въ Верхнеуральскомъ уѣздѣ (33,2%), Троицкомъ (35,3%) и Орскомъ (20,0%), въ Оренбургскомъ же всего только 2,0% и Челябинскомъ 3,3%.

Земли частныхъ владѣльцевъ въ Оренбургской губерніи распредѣляются по сословіямъ слѣдующимъ образомъ: преобладающимъ въ губерніи является дворянское сословіе, въ составъ котораго вошли также и офицеры Оренбургскаго казачьяго войска и ихъ семейства, владѣющіе землями на правахъ полной собственности; дворянамъ принадлежитъ болѣе половины всѣхъ частновладѣльческихъ земель (56,6%). Значительнымъ количествомъ владѣютъ купцы (35,4%); очень незначительны земли крестьянъ (6,5%) и еще менѣе мѣщанъ (1,3%) и остальныхъ сословій (0,2%). Земли дворянъ преобладаютъ почти по всѣмъ уѣздамъ, — отъ 49,8% (Верхнеуральскій у.) до 91,8% (Троицкій у.); только въ Орскомъ уѣздѣ имъ принадлежитъ 37,1%, между тѣмъ какъ купцамъ — 62,5%; впрочемъ, распредѣленіе это нѣсколько сомнительно, такъ какъ данныя о поземельной собственности въ Орскомъ уѣздѣ страдаютъ значительною неполнотою. Кромѣ Орскаго уѣзда, земли купцовъ достигаютъ большихъ размѣровъ въ Верхнеуральскомъ уѣздѣ (49,1%) и Оренбургскомъ (29,1%); въ Троицкомъ имъ принадлежитъ всего 2,4% и Челябинскомъ 8,2%. — Земли прочихъ сословій, какъ-то: мѣщанъ, крестьянъ и др., почти по всѣмъ уѣздамъ или очень незначительны (менѣе одного процента), или же вовсе не встрѣчаются; только въ Оренбургскомъ уѣздѣ мѣщанамъ принадлежитъ 4,1% и крестьянамъ 11,8%; кромѣ того, крестьянамъ въ Челябинскомъ — 11,8% и Троицкомъ — 5,8%.

Вся обслѣдованная площадь Оренбургской губерніи по даннымъ 1881 и 1887 гг. распредѣляется по главнымъ группамъ угодій слѣдующимъ образомъ:

	По даннымъ 1887 г.	По даннымъ 1881 г.
Пахатной . . . . .	6.022.250 дес., или 35,8%	5.482.285 дес., или 33,5%
Луговъ, выгоновъ и остальной удобной.	5.563.563 > > 33,0%	6.055.965 > > 37,0%
Лѣсной площади . . .	3.344.408 > > 19,9%	2.610.199 > > 16,0%
Неудобной . . . . .	1.894.375 > > 11,3%	2.215.074 > > 13,5%
Всего . . . . .	16.824.596 дес., или 100,0%	16.363.523 дес., или 100,0%

Такимъ образомъ, по приведеннымъ даннымъ поземельной собственности въ Оренбургской губ. за 1887 и 1881 гг., при сравнительно близко подходящихъ другъ къ другу общихъ абсолютныхъ количествахъ земли за оба года, можно, хотя и приблизительно, заключить, что въ распредѣленіи ея по угодьямъ не произошло особенныхъ переменъ и что данныя эти, какъ въ 1887, такъ и въ 1881 гг. до-

вольно согласны между собою. Значительная часть земли распределяется почти поровну между пахатными угодьями (35,8%) и лугами, выгонами и остальной удобной землей (33,0%); из этой последней категории угодий 14,3% всего пространства Оренбургской губ. приходится на долю свободных казачьих земель, упомянутых выше, на которых имѣют кочеванье кыргызы (2.410.334 дес.). Лѣса въ Оренбургской губ. всего 19,9% и неудобной земли 11,3%.

Пахатныя земли (безъ земель казенныхъ и удѣльныхъ) распредѣлялись въ Оренбургской губ. въ 1887 и 1881 гг. слѣдующимъ образомъ:

	1887 г.		1881 г.	
Подъ посѣвомъ . . .	1.562.786 дес., или	25,9%	1.370.132 дес., или	25,4%
> паромъ . . .	789.886	13,0%	671.050	12,5%
> сѣнокосомъ, за- лежью и пр. . .	3.669.578	61,1%	3.348.697	62,1%
Всего . . .	6.022.250 дес., или	100,0%	5.389.879 дес., или	100,0%

Изъ этого видно, что въ Оренбургской губ. распределение пахатной земли осталось въ 1887 г. почти такимъ же, какимъ оно было и въ 1881 г. Засѣяна весьма незначительная часть пахати (25,9%), подъ паромъ всего 13,0%, между тѣмъ какъ вся остальная часть пахатныхъ земель, почти  $\frac{2}{3}$ , находится подъ залежью, сѣнокосами и пр.

Посѣвная площадь въ Оренбургской губ. распределяется въ 1887 и 1881 гг. между воздѣлываемыми растеніями слѣдующимъ образомъ:

	1887 г.		1881 г.	
Озимныхъ хлѣбовъ . . .	82.883 дес., или	5,3%	130.434 дес., или	9,5%
Яровыхъ > . . .	1.409.587	90,2%	1.185.635	86,6%
Стручковыхъ растеній . . .	16.624	1,1%	18.404	1,3%
Корнеплодныхъ > . . .	17.789	1,2%	10.918	0,8%
Торговыхъ и др. > . . .	35.903	2,2%	24.741	1,8%
Всего . . .	1.562.786 дес., или	100,0%	1.370.132 дес., или	100,0%

Главнымъ воздѣлываемымъ растеніемъ въ Оренбургской губ. является яровая пшеница, которая занимаетъ болѣе половины всей посѣвной площади (52,7%); затѣмъ слѣдуетъ овесъ (27,3%), рожь (8,7%) и ячмень 4,7%); остальныхъ хлѣбовъ и другихъ растеній высѣвается весьма незначительное количество: проса—1,5%, гречихи—0,7%, полбы—0,3%, стручковыхъ растеній—0,3%, корнеплодныхъ и огуречныхъ—1,2%, торговыхъ и другихъ растеній—2,2%. Почти такое же распределение посѣвной площади между воздѣлываемыми растеніями, за немногими исключениями, наблюдается въ частности и по всѣмъ уѣздамъ Оренбургской губ.

I. Общее количество поземельной собственности по данным  
Etendue totale de la propriété foncière d'après les données

У Ъ З Д Ы. DISTRICTS.	Годъ обследованія. Année de l'enquête.	Крестьянскихъ надѣльныхъ. Propriété communale des paysans.			Частной собственности. Propriété privée.		
		Общее количество земли. Etendue totale.	Въ томъ числѣ удобной. De ce nombre des terres incultes.	% къ общей площади уѣзда. Rapport pour 100 des. à l'étendue du distr.	Общее количество земли. Etendue totale.	Въ томъ числѣ удобной. De ce nombre des terres incultes.	% къ общей площади уѣзда. Rapport pour 100 des. à l'étendue du distr.
1	2	3	4	5	6	7	8
1. Оренбургскій . . . . .	1887 1877	2.360.853 2.270.973 + 89.880	215.075	70,7	804.415 462.424 + 341.991	98.148	24,1
2. Верхнеуральскій . . . . .	1887 1877	2.339.672 2.085.960 + 253.712	292.688	51,7	584.733 434.210 + 150.523	17.574	12,9
3. Орскій . . . . .	1887 1877	2.687.419 1.967.313 + 720.106	437.982	71,6	142.331 361.419 - 219.088	7.240	3,8
4. Троицкій . . . . .	1887 1877	1.226.709 1.219.078 + 7.631	119.323	53,6	121.192 2.449 + 118.743	10.486	5,3
5. Челябинскій . . . . .	1887 1877	2.503.505 2.410.472 + 93.033	331.440	85,8	102.148 27.227 + 74.921	11.179	3,5
<b>Въ губерніи. Total. .</b>	1887 1877	11.118.158 9.953.796 + 1.164.362	1.396.508	66,1	1.754.819 1.287.729 + 467.090	144.627	10,4

1877 и 1887 годовъ (въ десятинахъ)\*).  
de 1877 et 1887 (en dessiatines).

Казны и удѣла. L'état et les arpanages.			Остальныхъ учреждений. Autres institutions.			Всего. Total.		% увеличения (+) или уменьшения (-) площади 1887 г. сравнительно съ Etendue totale 1887 plus (+) ou moins (-) comparée aux données исчислен. г.-л. Стрѣльбиц- каго. du général Strelbitsky.		площадью 1877 г. de l'étendue 1877.	
Общее количество земли. Etendue totale.	Въ томъ числѣ удобной. De ce nombre des terres incultes.	% къ общей площади уѣзда. Rapport pour 100 des. à l'étendue du distr.	Общее количество земли. Etendue totale.	Въ томъ числѣ удобной. De ce nombre des terres incultes.	% къ общей площади уѣзда. Rapport pour 100 des. à l'étendue du distr.	Общее количество земли. Etendue totale.	Въ томъ числѣ удобной. De ce nombre des terres incultes.	исчислен. г.-л. Стрѣльбиц- каго. du général Strelbitsky.	площадью 1877 г. de l'étendue 1877.		
9	10	11	12	13	14	15	16	17	18		
94.817 144.422 - 49.605	6.407	2,9	80.020 75.506 + 4.514	6.822	2,3	3.340.105 2.953.325 + 386.780	326.452	- 1,9	+ 13,1		
94.254 4.273 + 89.981	20.664	2,1	1.505.059 1.686.441 - 181.382	117.731	33,3	4.523.718 4.210.884 + 312.834	448.657	- 0,8	+ 7,4		
57.190 57.190 0	2.156	1,5	868.146 788.659 + 79.487	61.928	23,1	3.755.086 3.174.581 + 580.505	509.306	- 11,2	+ 18,3		
128.651 165.804 - 37.153	6.664	5,6	813.060 889.538 - 76.478	72.806	35,5	2.289.612 2.276.869 + 12.743	209.279	+ 7,0	+ 0,6		
206.281 180.213 + 26.068	48.126	7,1	104.141 116.636 - 12.495	9.936	3,6	2.916.075 2.734.548 + 181.527	400.681	- 3,1	+ 8,0		
581.193 551.902 + 29.291	84.017	3,5	3.370.426 3.556.780 - 186.354	269.223	20,0	+16.824.596 15.350.207 + 1.474.389	1.894.375	- 3,1	+ 9,6		

\*) Числа, напечатанныя жирнымъ шрифтомъ, обозначаютъ разности между показаніями двухъ обследованій.  
Les différences entre les données des deux enquêtes sont imprimées en caractère ancien.

10 II. Процентное отношеніе числа владѣній и количества земли по главнымъ  
Rapport pour 100 des possessions et de l'étendue des terres d'après

УѢЗДЫ. DISTRICTS.	Годъ обследованія. Année de l'enquête.	Дворянъ. Noblesse.			Купцовъ. Marchands.		
		Число владѣній въ ‰. Nombre des possessions en ‰.	Количество земли въ ‰. Etendue des terres possédées en ‰.	Средній размѣръ владѣній. Dimension moyenne des possessions.	Число владѣній въ ‰. Nombre des possessions en ‰.	Количество земли въ ‰. Etendue des terres possédées en ‰.	Средній размѣръ владѣній. Dimension moyenne des possessions.
1	2	3	4	5	6	7	8
1. Оренбургскій . . . . .	1887 1877	56,2	57,0 78,2	1.224,9 1.299,9	14,8 14,7	29,1	2.368,1 5.223,9
2. Верхнеуральскій . . . . .	1887 1877	90,9	49,8 85,8	4.854,4 31.035,3	7,6	49,1 14,2	57.418,8 61.785,0
3. Орскій . . . . .	1887 1877	74,6	37,1 68,4	622,5 2.875,3	5,2	62,5 31,5	14.816,0 22.743,6
4. Троицкій . . . . .	1887 1877	88,3	91,8 34,7	542,9 169,8	2,2	2,4 65,3	586,2 1.600,0
5. Челябинскій . . . . .	1887 1877	78,2	79,0 67,2	517,6 1.663,4	3,6	8,2 12,5	1.180,7 1.136,0
<b>Въ губерніи. Total.</b>	1887 1877	68,9	56,6 77,7	1.132,5 2.507,1	9,5	35,4 19,3	5.096,1 10.806,0

сословіямъ частныхъ владѣльцевъ въ 1877 и 1887 годахъ.  
les principales classes des propriétaires privés en 1877 et 1887.

Мѣщанъ. Bourgeois.			Крестьянъ. Payans.			Остальныхъ сословій. Autres.			Итого. Total.		
Число владѣній въ ‰. Nombre des possessions en ‰.	Количество земли въ ‰. Etendue des terres possédées en ‰.	Средній размѣръ владѣній. Dimension moyenne des possessions.	Число владѣній въ ‰. Nombre des possessions en ‰.	Количество земли въ ‰. Etendue des terres possédées en ‰.	Средній размѣръ владѣній. Dimension moy. me des possessions.	Число владѣній въ ‰. Nombre des possessions en ‰.	Количество земли въ ‰. Etendue des terres possédées en ‰.	Средній размѣръ владѣній. Dimension moyenne des possessions.	Число владѣній въ ‰. Nombre des possessions en ‰.	Количество земли въ ‰. Etendue des terres possédées en ‰.	Средній размѣръ владѣній. Dimension moyenne des possessions.
9	10	11	12	13	14	15	16	17	18	19	
4,1	1,9 0,8	577,3 934,3	24,4	11,8 4,4	580,5 286,6	0,5	0,2 1,9	555,0 763,7	100,0	1.208,1 1.220,1	
1,5	1,1 0,0	6.375,0 1,0	—	—	—	—	0,0	1,0	100,0	8.859,1 28.947,3	
0,9	0,0 0,0	6,0 1,0	19,3	0,4 0,1	23,1 10,8	—	0,0	1,0	100,0	1.248,6 2.823,6	
—	—	—	9,5	5,8	317,1	—	—	—	100,0	522,4 408,2	
—	—	—	13,1	11,8 20,3	465,2 920,3	5,1	1,0	97,8	100,0	518,5 1.360,9	
2,3	1,3 0,3	757,6 467,6	18,3	6,5 2,0	490,1 252,7	1,0	0,2 0,7	203,9	100,0	1.376,3 628,4	

12 III. Процентное распределение земель по угодьямъ въ 1881 и 1887 гг.  
 Rapport pour 100 des terres d'après les modes de culture en 1881 et 1887.


УѢЗДЫ. DISTRICTS.	Годъ обследования. Année de l'enquête.	На 100 дес. общаго колич. земли приходится: Sur 100 des. du nombre total il y avait des terres:				На 100 дес. удобной земли приходится (безъ казенныхъ и удѣльныхъ земель): Sur 100 des. des terres productives (les terres de l'état et des apanages exceptées) il y avait des terres:										
		Пахатной. Arables.	Лѣсной площади. Forêts.	Луг., выгон. и остальн. удоб. земли. — Prés, pâturages et autres terres.	Неудобной. Incultes.	Пахатной. Arables.		Подъ огород., садами и усадьб. Potagers, jardins et bâties.		Луговъ. Prés.		Выгоновъ и пастбищъ. Champs de pâturage.		Лѣсной площади. Forêts.		
						Крестьян. надѣл. Propriétés commun.	Владѣльческой. Propriétés privées.	Крестьян. надѣл. Propriétés communales.	Владѣльческой. Propriétés privées.	Крестьян. надѣл. Propriétés communales.	Владѣльческой. Propriétés privées.	Крестьян. надѣл. Propriétés communales.	Владѣльческой. Propriétés privées.	Крестьян. надѣл. Propriétés communales.	Владѣльческой. Propriétés privées.	
1	2	3	4	5	6	7	8	9	10	11	12	13	14	15	16	
1. Оренбургскій .	1887	62,8	5,1	22,4	9,7	73,0	58,7	1,4	0,5	8,8	10,2	12,2	21,6	4,6	9,0	
	1881	55,7	6,8	28,8	8,7	66,2	39,8	1,3	0,6	11,7	16,6	14,6	28,6	6,2	14,4	
2. Верхнеуральскій. . . . .	1887	22,0	26,6	41,5	9,9	44,9	3,9	0,8	0,1	12,5	2,6	17,7	60,7	24,1	32,7	
	1881	20,8	16,5	47,4	15,3	47,5	1,7	0,8	0,0	22,2	1,0	20,7	69,9	8,8	27,4	
3. Орскій. . . . .	1887	16,9	37,0	32,8	13,3	25,0	7,8	0,9	0,1	13,7	3,9	18,6	63,1	41,8	25,1	
	1881	16,7	25,1	41,7	16,5	28,7	4,1	1,2	0,1	16,6	7,9	20,5	67,6	33,0	20,3	
4. Троицкій. . . . .	1887	39,3	16,2	35,4	9,1	68,9	14,8	1,6	0,1	6,9	2,5	9,1	68,4	13,5	14,2	
	1881	39,0	18,1	32,4	10,5	77,4	4,6	1,9	0,0	5,0	3,2	8,6	64,2	7,1	28,0	
5. Челябинскій. . . . .	1887	47,9	12,6	25,8	13,7	59,8	41,2	2,2	0,3	9,5	6,2	15,5	39,7	13,0	12,6	
	1881	45,7	12,1	27,5	14,7	56,8	29,2	2,1	0,2	9,0	9,5	19,9	48,0	12,2	13,1	
Въ губерніи. Total. . . . .	1887	35,8	19,9	33,0	11,3	52,5	17,2	1,4	0,2	10,7	4,2	15,2	55,3	20,2	23,1	
	1881	33,5	16,0	37,0	13,5	53,8	8,0	1,4	0,1	13,4	5,1	17,6	62,8	13,8	24,0	

IV. Процентное распределение пахатных земель по главным категориям и по посѣвамъ въ 1881 и 1887 гг. (безъ земель казенныхъ и удѣльныхъ).  
 Rapport pour 100 des terres arables d'après les principales catégories et d'après les semailles en 1881 et 1887 (les terres de l'état et des apanages exceptées).

У Ѣ З Д Ы. DISTRICTS.	Годъ обследования. Année de l'enquête.	На 100 дес. пахатной земли приходится: Sur 100 des. des terres arables:			На 100 дес. общаго количества подъ посѣвомъ было: Sur 100 dessiatines de l'étendue totale des terres ensemenées de:										
		Подъ паромъ. Jachères.	Подъ сѣнокосомъ, залежью и т. п. Prés, friches etc.	Подъ посѣвомъ. Ensemencées.	Ржи. Seigle.	Пшеницы. Froment.	Ячменя. Orge.	Гречихи. Millet.	Проса. Sarrasin.	Овса. Avoine.	Ост. зерн. раст. Autres céréales.	Стручк. раст. Légumineuses. *)	Корнеп. и огуречн. растений. Plant. racin., **) melons etc.	Топл. и ост. раст. Plantes industrielles et autres.	
1	2	3	4	5	6	7	8	9	10	11	12	13	14	15	
1. Оренбургскій . . . . .	1887	13,3	65,4	21,3	7,5	61,9	2,6	1,0	3,7	16,1	0,8	1,1	1,6	3,7	
	1881	10,8	64,7	24,5	14,7	57,3	1,9	2,2	6,4	12,4	1,0	1,2	0,6	2,2	
2. Верхнеуральскій . . . . .	1887	5,3	79,9	14,8	5,8	51,0	11,3	0,0	0,2	27,7	0,0	1,3	1,6	1,0	
	1881	15,7	76,1	8,2	10,2	45,2	10,3	0,3	0,8	28,5	0,6	2,4	1,0	0,7	
3. Орскій . . . . .	1887	6,5	69,1	24,4	4,6	62,0	7,7	0,1	2,6	21,5	0,2	0,4	0,4	0,5	
	1881	6,0	78,8	15,2	3,9	70,5	3,7	0,0	8,2	11,5	0,2	0,5	0,6	0,9	
4. Троицкій . . . . .	1887	14,3	65,1	20,6	11,5	42,5	6,3	0,0	0,2	35,8	0,2	1,4	0,8	1,3	
	1881	9,7	68,6	21,7	9,6	45,1	6,0	0,1	0,4	34,7	0,2	1,5	0,8	1,6	
5. Челябинскій . . . . .	1887	22,7	32,7	44,6	10,5	47,3	3,2	0,0	0,2	34,2	0,1	1,1	1,0	2,4	
	1881	22,2	37,3	40,5	12,4	48,8	1,7	0,1	1,3	31,6	0,0	1,2	0,9	2,0	
Въ губерніи. Total.	1887	13,0	61,1	25,9	8,7	52,7	4,7	0,3	1,5	27,3	0,3	1,1	1,2	2,2	
	1881	12,5	62,1	25,4	11,9	51,8	3,4	0,7	3,1	24,8	0,4	1,3	0,8	1,8	

\*) Plantes à cosse.

\*\*) Rhizocarpiennes.





## XXVIII. ОРЕНБУРГСКАЯ ГУБЕРНІЯ.

### I. Общій сводъ поземельной собственности по губерніи — (въ десятинахъ).

### Relevé général de la propriété foncière — (en dessiatines).

У ѣ з д ы. Districts.	Общее количество земли. Etendue totale des terres.	Въ томъ числѣ: D e s e n o m b r e :					Число сдаваемыхъ въ аренду участковъ. Nombre de lots de terre affermeés.	Количество сдаваемой въ аренду земли. Etendue des terres affermeés.
		Пахальной. Terres labourables.	Сенокосной и паст- бищной. Prés et pâturages.	Лѣсной. Bois et forêts.	Остальной удобной. Autres terres produc- tives.	Неудобной. Terres incultes.		
1	2	3	4	5	6	7	8	9
1. Оренбургскій. Orenbourg .	3.340.105	2.097.884	709.629	171.499	34.641	326.452	—	—
2. Верхнеуральскій. Verkhné- ouralsk . . . . .	4.523.718	994.748	1.858.326	1.204.271	17.716	448.657	—	—
3. Орскій. Orsk. . . . .	3.755.086	634.472	1.357.779	1.230.931	22.598	509.306	—	—
4. Троицкій. Troïtsk . . . .	2.289.612	898.391	791.169	371.165	19.608	209.279	—	—
5. Челябинскій. Tchélabinsk .	2.916.075	1.396.755	703.075	366.542	49.022	400.681	—	—
Въ губерніи. Total. . . . .	<b>16.824.596</b>	<b>6.022.250</b>	<b>5.419.978</b>	<b>3.344.408</b>	<b>143.585</b>	<b>1.894.375</b>	—	—

*Примѣчаніе.* Свѣдѣній объ арендныхъ земляхъ въ Оренбургской губ. не имѣется. Les données sur les terres en location (fermages et métairies) manquent pour le gouvernement d'Orenbourg.

II. Поземельная собственность по главнымъ категориямъ владѣній —  
(въ десятинахъ).

Уѣзды.	Число владѣній. Nombre des propriétés.	Общее количество земли. Etendue totale des terres.	Въ томъ числѣ: De ce nombre:					Число сдаваемыхъ въ аренду участковъ. Nombre de lots de terre affermés.	Количество сдаваемой въ аренду земли. Etendue des terres affermées.
			Пахатной. Terres labourables.	Сѣнокосной и пастбищной. Prés et pâturages.	Лѣсной. Bois et forêts.	Остальной удобной. Autres terres productives.	Неудобной. Terres incultes.		
<b>1. Земли частныхъ владѣльцевъ.</b> Propriété privée.									
1. Оренбургскій . . . . .	666	804.415	439.084	196.501	67.900	2.782	98.148	—	—
2. Верхнеуральскій . . . . .	66	584.733	21.057	23.442	521.209	1.451	17.574	—	—
3. Орскій . . . . .	114	142.331	29.675	20.437	84.525	454	7.240	—	—
4. Троицкій . . . . .	232	121.192	78.789	19.850	11.087	980	10.486	—	—
5. Челябинскій . . . . .	197	102.148	47.500	34.112	8.854	503	11.179	—	—
<b>Итого . . . . .</b>	<b>1.275</b>	<b>1.754.819</b>	<b>616.105</b>	<b>294.342</b>	<b>693.575</b>	<b>6.170</b>	<b>144.627</b>	—	—
<b>2. Крестьянскія, казачьи надѣльные и башкирскія земли. *)</b> Propriété communale des paysans cosaques et bachkires.									
1. Оренбургскій . . . . .	380	2.360.853	1.566.249	450.910	97.921	30.698	215.075	—	—
2. Верхнеуральскій . . . . .	215	2.339.672	917.693	619.406	493.620	16.265	292.688	—	—
3. Орскій . . . . .	327	2.687.419	561.830	726.229	939.379	21.999	437.982	—	—
4. Троицкій . . . . .	162	1.226.709	761.957	177.993	149.168	18.268	119.323	—	—
5. Челябинскій . . . . .	603	2.503.505	1.298.963	542.012	282.670	48.420	331.440	—	—
<b>Итого . . . . .</b>	<b>1.687</b>	<b>11.118.158</b>	<b>5.106.692</b>	<b>2.516.550</b>	<b>1.962.758</b>	<b>135.650</b>	<b>1.396.508</b>	—	—
<b>3. Казенныя земли.</b> Propriété de l'état.									
1. Оренбургскій . . . . .	—	77.551	64.761	6.985	1.499	52	4.254	—	—
2. Верхнеуральскій . . . . .	—	94.254	883	—	72.707	—	20.664	—	—
3. Орскій . . . . .	—	57.190	—	—	55.034	—	2.156	—	—
4. Троицкій . . . . .	—	128.651	10.248	10.312	101.087	340	6.664	—	—
5. Челябинскій . . . . .	—	206.281	21.520	76.062	60.520	53	48.126	—	—
<b>Итого . . . . .</b>	—	<b>563.927</b>	<b>97.412</b>	<b>93.359</b>	<b>290.847</b>	<b>445</b>	<b>81.864</b>	—	—

\*) Для земель крестьянскихъ, казачьихъ над. и башкирскихъ въ графѣ 2-й поставлено число общинъ.  
Dans ce tableau le nombre des communes remplace celui des propriétés.

II. Principales catégories de la propriété foncière —  
(en dessiatines).

Districts.	Общее количество земли. Etendue totale des terres.	Въ томъ числѣ: De ce nombre:					Число сдаваемыхъ въ аренду участковъ. Nombre de lots de terre affermés.	Количество сдаваемой въ аренду земли. Etendue des terres affermées.
		Пахатной. Terres labourables.	Сѣнокосной и пастбищной. Prés et pâturages.	Лѣсной. Bois et forêts.	Остальной удобной. Autres terres productives.	Неудобной. Terres incultes.		
<b>4. Удѣльные земли.</b> Propriété des arpanages.								
1. Orenbourg.	17.266	9.554	4.275	1.241	43	2.153	—	—
2. Verkhnéouralsk.	—	—	—	—	—	—	—	—
3. Orsk.	—	—	—	—	—	—	—	—
4. Troïtsk.	—	—	—	—	—	—	—	—
5. Tchélabinsk.	—	—	—	—	—	—	—	—
<b>Total.</b>	<b>17.266</b>	<b>9.554</b>	<b>4.275</b>	<b>1.241</b>	<b>43</b>	<b>2.153</b>	—	—
<b>5. Монастырскія земли.</b> Propriété des monastères.								
1. Orenbourg.	2.184	1.720	330	8	2	115	—	—
2. Verkhnéouralsk.	—	—	—	—	—	—	—	—
3. Orsk.	—	—	—	—	—	—	—	—
4. Troïtsk.	650	650	—	—	—	—	—	—
5. Tchélabinsk.	473	264	142	19	18	30	—	—
<b>Total.</b>	<b>3.307</b>	<b>2.634</b>	<b>481</b>	<b>27</b>	<b>20</b>	<b>145</b>	—	—
<b>6. Церковныя земли.</b> Propriété des églises.								
1. Orenbourg.	3.532	2.801	459	7	37	228	—	—
2. Verkhnéouralsk.	—	—	—	—	—	—	—	—
3. Orsk.	300	300	—	—	—	—	—	—
4. Troïtsk.	1.500	792	377	113	20	198	—	—
5. Tchélabinsk.	6.154	3.099	1.243	803	28	981	—	—
<b>Total.</b>	<b>11.486</b>	<b>6.992</b>	<b>2.079</b>	<b>923</b>	<b>85</b>	<b>1.407</b>	—	—

Уѣзды. Districts.	Общее количество земли. Etendue totale des terres.	Въ томъ числѣ: De ce nombre:					Число сдаваемыхъ въ аренду участковъ. Nombre de lots de terre affermés.	Количество сдаваемой въ аренду земли. Etendue des terres affermées.
		Пахатной. Terres labourables.	Сѣнокосной и пастбищной. Prés et pâturages.	Лѣсной. Bois et forêts.	Остальной удобной. Autres terres productives.	Неудобной. Terres incultes.		
1	2	3	4	5	6	7	8	9
<b>7. Городскія земли. Propriété des villes.</b>								
1. Оренбургскій. Orenbourg . . .	8.942	—	5.964	1.275	1.027	676	—	—
2. Верхнеуральскій. Verkhnéouralsk.	1.960	—	1.575	123	—	262	—	—
3. Орскій. Orsk . . . . .	2.688	—	1.617	41	138	892	—	—
4. Троицкій. Troïtsk . . . . .	2.535	—	1.793	426	—	316	—	—
5. Челябинскій. Tchélabinsk . . .	2.459	—	1.528	520	—	411	—	—
<b>Итого. Total. . .</b>	<b>18.584</b>	<b>—</b>	<b>12.477</b>	<b>2.385</b>	<b>1.165</b>	<b>2.557</b>	<b>—</b>	<b>—</b>
<b>8. Войсковыя земли. Propriété des militaires.</b>								
1. Оренбургскій. Orenbourg . . .	65.362	13.715	44.196	1.648	—	5.803	—	—
2. Верхнеуральскій. Verkhnéouralsk.	1.503.099	55.115	1.213.903	116.612	—	117.469	—	—
3. Орскій. Orsk . . . . .	752.099	42.667	596.574	52.602	—	60.256	—	—
4. Троицкій. Troïtsk . . . . .	808.375	45.955	580.844	109.284	—	72.292	—	—
5. Челябинскій. Tchélabinsk . . .	95.055	25.409	47.976	13.156	—	8.514	—	—
<b>Итого. Total. . .</b>	<b>3.223.990</b>	<b>182.861</b>	<b>2.483.493</b>	<b>293.302</b>	<b>—</b>	<b>264.334</b>	<b>—</b>	<b>—</b>
<b>9. Земли разныхъ учрежденій. Propriété de différentes institutions.</b>								
1. Оренбургскій. Orenbourg . . .	—	—	—	—	—	—	—	—
2. Верхнеуральскій. Verkhnéouralsk.	—	—	—	—	—	—	—	—
3. Орскій. Orsk . . . . .	113.059	—	12.922	99.350	7	780	—	—
4. Троицкій. Troïtsk . . . . .	—	—	—	—	—	—	—	—
5. Челябинскій. Tchélabinsk . . .	—	—	—	—	—	—	—	—
<b>Итого. Total. . .</b>	<b>113.059</b>	<b>—</b>	<b>12.922</b>	<b>99.350</b>	<b>7</b>	<b>780</b>	<b>—</b>	<b>—</b>

Уѣзды. Districts.	Число владѣній. Nombre des propriétés.	Общее количество земли. Etendue totale des terres.	Въ томъ числѣ: De ce nombre:					Число сдаваемыхъ въ аренду участковъ. Nombre de lots de terre affermés.	Количество сдаваемой въ аренду земли. Etendue des terres affermées.
			Пахатной. Terres labourables.	Сѣнокосной и пастбищной. Prés et pâturages.	Лѣсной. Bois et forêts.	Остальной удобной. Autres terres productives.	Неудобной. Terres incultes.		
1	2	3	4	5	6	7	8	9	10
<b>Дворяне. Noblesse.</b>									
1. Оренбургскій. Orenbourg . .	374	458.108	248.175	128.132	35.784	1.412	44.605	—	—
2. Верхнеуральск. Verkhnéour.	60	291.264	7.323	7.873	268.124	216	7.728	—	—
3. Орскій. Orsk . . . . .	85	52.921	29.125	7.683	9.622	235	6.256	—	—
5. Троицкій. Troïtsk . . . . .	205	111.284	71.588	18.040	10.681	972	10.003	—	—
6. Челябинскій. Tchélabinsk . .	154	80.709	39.045	25.816	7.075	284	8.489	—	—
<b>Итого. Total. . .</b>	<b>878</b>	<b>994.286</b>	<b>395.256</b>	<b>187.544</b>	<b>331.286</b>	<b>3.419</b>	<b>77.081</b>	<b>—</b>	<b>—</b>
<b>Купцы. Marchands.</b>									
1. Оренбургскій. Orenbourg . .	99	234.438	113.336	49.216	28.457	479	42.950	—	—
2. Верхнеуральск. Verkhnéour.	5	287.094	13.534	15.569	246.910	1.235	9.846	—	—
3. Орскій. Orsk . . . . .	6	88.896	277	12.735	74.899	2	983	—	—
4. Троицкій. Troïtsk . . . . .	5	2.931	733	1.481	373	8	336	—	—
5. Челябинскій. Tchélabinsk . .	7	8.365	1.466	4.291	1.068	123	1.417	—	—
<b>Итого. Total. . .</b>	<b>122</b>	<b>621.724</b>	<b>129.346</b>	<b>83.292</b>	<b>351.707</b>	<b>1.847</b>	<b>55.532</b>	<b>—</b>	<b>—</b>
<b>Мѣщане. Bourgeois de ville.</b>									
1. Оренбургскій. Orenbourg . .	27	15.588	6.972	4.345	1.236	137	2.898	—	—
2. Верхнеуральск. Verkhnéour.	1	6.375	200	—	6.175	—	—	—	—
3. Орскій. Orsk . . . . .	1	6	6	—	—	—	—	—	—
4. Троицкій. Troïtsk . . . . .	—	—	—	—	—	—	—	—	—
5. Челябинскій. Tchélabinsk . .	—	—	—	—	—	—	—	—	—
<b>Итого. Total . . .</b>	<b>29</b>	<b>21.969</b>	<b>7.178</b>	<b>4.345</b>	<b>7.411</b>	<b>137</b>	<b>2.898</b>	<b>—</b>	<b>—</b>
<b>Крестьяне. Paysans.</b>									
1. Оренбургскій. Orenbourg . .	163	94.616	70.271	14.061	2.260	753	7.271	—	—
2. Верхнеуральск. Verkhnéour.	—	—	—	—	—	—	—	—	—
3. Орскій. Orsk . . . . .	22	508	267	19	4	217	1	—	—
4. Троицкій. Troïtsk . . . . .	22	6.977	6.468	329	33	—	147	—	—
5. Челябинскій. Tchélabinsk . .	26	12.096	6.315	3.912	589	86	1.194	—	—
<b>Итого. Total. . .</b>	<b>233</b>	<b>114.197</b>	<b>83.321</b>	<b>18.321</b>	<b>2.886</b>	<b>1.056</b>	<b>8.613</b>	<b>—</b>	<b>—</b>

IV. Распредѣленіе земель по угодьямъ.

Категоріи владѣній. Catégories des propriétés.	Общее количество земли. Étendue totale des terres.	И з ъ э т о г о ч и с л а :								
		Пахатной. Terres labourables.	Усадебной. Superficies bâties.	Подъ огородами. Jardins potagers.	Подъ хмѣлемъ. Nonblonnières.	Подъ виноградниками. Vignobles.	Подъ садами. Vergers.	Постоянныхъ сѣнокосовъ. Prés naturels.		
								Заливныхъ. Irrigués.	Незаливныхъ. Secs.	И т о г о . T o t a l .
<b>П о г у б е р н і и .</b>										
Частныя владѣльческія. Propriétaires privés . . . . .	1.754.819	616.105	5.277	775	—	—	118	21.909	92.328	114.237
Казенныя и удѣльныя. L'état et les arapages . . . . .	581.193	106.966	376	112	—	—	—	6.965	27.087	34.052
Войсковыя. Militaires . . . . .	3.223.990	182.861	—	—	—	—	—	—	73.159	73.159
Остальныхъ учрежденій. Differentes institutions . . . . .	146.436	9.626	1.226	45	—	—	6	3.295	9.424	12.719
<b>Итого. Total . . . . .</b>	<b>5.706.438</b>	<b>915.558</b>	<b>6.879</b>	<b>932</b>	—	—	<b>124</b>	<b>32.169</b>	<b>201.998</b>	<b>234.167</b>
Крестыанскія, казачьи над. и башкирскія. Propri. communale des paysans, cosaques et bachkires . . . . .	11.118.158	5.106.692	105.536	29.726	—	—	388	403.894	631.562	1.035.456
<b>Всего. En général.</b>	<b>16.824.596</b>	<b>6.022.250</b>	<b>112.415</b>	<b>30.658</b>	—	—	<b>512</b>	<b>436.063</b>	<b>833.560</b>	<b>1.269.623</b>
<b>П о у ъ з д а м ѣ .</b>										
<b>1. Оренбургскій.</b>										
Частныя владѣльческія . . . . .	804.415	439.084	2.319	363	—	—	100	16.421	57.480	73.901
Казенныя и удѣльныя . . . . .	94.817	74.315	63	32	—	—	—	870	2.305	3.175
Войсковыя . . . . .	65.362	13.715	—	—	—	—	—	—	2.886	2.886
Остальныхъ учрежденій . . . . .	14.658	4.521	1.050	16	—	—	—	327	2.026	2.353
<b>Итого . . . . .</b>	<b>979.252</b>	<b>531.635</b>	<b>3.432</b>	<b>411</b>	—	—	<b>100</b>	<b>17.618</b>	<b>64.697</b>	<b>82.315</b>
Крестыанскія, казачьи над. и башкирскія . . . . .	2.360.853	1.566.249	22.319	8.298	—	—	81	114.386	73.857	188.243
<b>Всего . . . . .</b>	<b>3.340.105</b>	<b>2.097.884</b>	<b>25.751</b>	<b>8.709</b>	—	—	<b>181</b>	<b>132.004</b>	<b>138.554</b>	<b>270.558</b>
<b>2. Верхнеуральскій.</b>										
Частныя владѣльческія . . . . .	584.733	21.057	1.348	101	—	—	2	1.330	13.790	15.120
Казенныя и удѣльныя . . . . .	94.254	883	—	—	—	—	—	—	—	—
Войсковыя . . . . .	1.503.099	55.115	—	—	—	—	—	—	36.317	36.317
Остальныхъ учрежденій . . . . .	1.960	—	—	—	—	—	—	372	—	372
<b>Итого . . . . .</b>	<b>2.184.046</b>	<b>77.055</b>	<b>1.348</b>	<b>101</b>	—	—	<b>2</b>	<b>1.702</b>	<b>50.107</b>	<b>51.809</b>
Крестыанскія, казачьи над. и башкирскія . . . . .	2.339.672	917.693	13.431	2.834	—	—	—	121.064	136.389	257.453
<b>Всего . . . . .</b>	<b>4.523.718</b>	<b>994.748</b>	<b>14.779</b>	<b>2.935</b>	—	—	<b>2</b>	<b>122.766</b>	<b>186.496</b>	<b>309.262</b>

IV. Répartition des cultures.

Д е с е н о м б р е :													
Выгоновъ и пастбищъ. Paturages.	Л ѣ с а . Bois et forêts.				Остальной удобной. Autres terres productives.	Неудобной. Terres incultes.	Хозяйство ведется самимъ владѣльцемъ. Exploitées en faire valeur direct.	Исключительно въ арендѣ. En location.			Смѣшанно. Exploitations mixtes.		
	Стрѣевого. Futaie.	Дровяного. Bois de chauffage.	Заросли. Taillis.	И т о г о . T o t a l .				Число участков. Nombre de lots affermés.	Земли. Etendue des terres.	Въ арендѣ.		Въ арендѣ.	
										Въ самомъ владѣльцѣ. Exploitées en faire valeur direct.	Число участ-ковъ. Nombre de lots affermés.	Земли. Etendue des terres.	
12	13	14	15	16	17	18	19	20	21	22	23	24	
<b>Р о у т о у т l e g о u v e r n e m e n t .</b>													
180.105	18.615	39.297	22.058	693.575	—	144.627	—	—	—	—	—	—	
63.582	43	994	4.423	292.088	—	84.017	—	—	—	—	—	—	
2.410.334	136.601	16.520	140.181	293.302	—	264.334	—	—	—	—	—	—	
15.240	29	1.993	1.272	102.685	—	4.889	—	—	—	—	—	—	
<b>2.669.261</b>	<b>155.288</b>	<b>58.804</b>	<b>167.934</b>	<b>1.381.650</b>	—	<b>497.867</b>	—	—	—	—	—	—	
1.481.094	54.879	345.279	341.276	1.962.758	—	1.396.508	—	—	—	—	—	—	
<b>4.150.355</b>	<b>210.167</b>	<b>404.083</b>	<b>509.210</b>	<b>3.344.408</b>	—	<b>1.894.375</b>	—	—	—	—	—	—	
<b>Р а р д и с т р и с .</b>													
122.600	5.788	25.005	14.107	67.900	—	98.148	—	—	—	—	—	—	
8.085	—	32	1.467	2.740	—	6.407	—	—	—	—	—	—	
41.310	1.056	—	592	1.648	—	5.803	—	—	—	—	—	—	
4.409	—	1.278	12	1.290	—	1.019	—	—	—	—	—	—	
<b>176.404</b>	<b>6.844</b>	<b>26.315</b>	<b>16.178</b>	<b>73.578</b>	—	<b>111.377</b>	—	—	—	—	—	—	
262.667	6.132	50.910	40.879	97.921	—	215.075	—	—	—	—	—	—	
<b>439.071</b>	<b>12.976</b>	<b>77.225</b>	<b>57.057</b>	<b>171.499</b>	—	<b>326.452</b>	—	—	—	—	—	—	
8.322	—	—	—	521.209	—	17.574	—	—	—	—	—	—	
—	—	732	356	72.707	—	20.664	—	—	—	—	—	—	
1.177.586	60.373	11.457	44.782	116.612	—	117.469	—	—	—	—	—	—	
1.203	—	—	123	123	—	262	—	—	—	—	—	—	
<b>1.187.411</b>	<b>60.373</b>	<b>12.189</b>	<b>45.261</b>	<b>710.651</b>	—	<b>155.969</b>	—	—	—	—	—	—	
361.953	1.131	10.691	26.689	493.620	—	292.688	—	—	—	—	—	—	
<b>1.549.064</b>	<b>61.504</b>	<b>22.880</b>	<b>71.950</b>	<b>1.204.271</b>	—	<b>448.657</b>	—	—	—	—	—	—	

\*) Въ общій итогъ лѣса включены также лѣса нераспредѣленные. Le nombre total des forêts contient en outre les forêts non distribuées.

Категоріи владѣній. Catégories des propriétés.	Общее количество земли. Etendue totale des terres.	И з њ э т о г о ч и с л а :									Д е с е н о м б е :														
		Пахатной. Terres labourables.	Усадьбой. Superficies bâties.	Подъ огородами. Jardins potagers.	Подъ хлѣбемъ. Nonblonnières.	Подъ виноградниками. Vignobles.	Подъ садами. Vergers.	Постоянныхъ сѣнокосовъ. Prés naturels.			Выгоновъ и пастбищъ. Paturages.	Л ѣ с а. Bois et forêts.				Остальной удобной. Autres terres productives.	Неудобной. Terres incultes.	Хозяйство ведется самимъ владѣльцемъ. Exploitées en faire valoir direct.	Исключительно въ арендѣ. En location.		С м ѣ ш а н н о. Exploitations mixtes.				
								Заливныхъ. Irrigués.	Незаливныхъ. Secs.	И т о г о. Total.		Стрѣваго. Futaie.	Дровяного. Bois de chauffage.	Заросли. Taillis.	И т о г о. *) Total.				Число участковъ. Nombre de lots affermés.	Земли. Etendue des terres.	Въ хозяйствѣ самого владѣльцы. Exploitées en faire valoir direct.	Число участковъ. Nombre de lots affermés.	Земли. Etendue des terres.		
1	2	3	4	5	6	7	8	9	10	11	12	13	14	15	16	17	18	19	20	21	22	23	24		
<b>3. Орскій.</b>																									
Частныя владѣльческія. . . . .	142.331	29.675	379	75	—	—	—	3.278	6.666	9.944	10.493	8.703	5.736	690	84.525	—	7.240	—	—	—	—	—	—	—	—
Казенныя и удѣльныя. . . . .	57.190	—	—	—	—	—	—	—	—	—	—	—	—	—	55.034	—	2.156	—	—	—	—	—	—	—	—
Войсковыя . . . . .	752.099	42.667	—	—	—	—	—	—	18.656	18.656	577.918	27.696	4.557	20.349	52.602	—	60.256	—	—	—	—	—	—	—	—
Остальныхъ учрежденій . . . . .	116.047	300	128	13	—	—	4	2.512	5.400	7.912	6.627	—	—	—	99.391	—	1.672	—	—	—	—	—	—	—	—
<b>Итого . . . . .</b>	<b>1.067.667</b>	<b>72.642</b>	<b>507</b>	<b>88</b>	—	—	4	<b>5.790</b>	<b>30.722</b>	<b>36.512</b>	<b>595.038</b>	<b>36.399</b>	<b>10.293</b>	<b>21.039</b>	<b>291.552</b>	—	<b>71.324</b>	—	—	—	—	—	—	—	—
Крестьянскія, казачьи над. и башкирскія . . . . .	2.687.419	561.830	17.931	4.018	—	—	—	84.317	223.016	307.333	418.896	15.890	113.651	87.737	939.379	—	437.982	—	—	—	—	—	—	—	—
<b>Всего . . . . .</b>	<b>3.755.086</b>	<b>634.472</b>	<b>18.488</b>	<b>4.106</b>	—	—	4	<b>90.107</b>	<b>253.738</b>	<b>343.845</b>	<b>1.013.934</b>	<b>52.289</b>	<b>123.944</b>	<b>108.776</b>	<b>1.230.931</b>	—	<b>509.306</b>	—	—	—	—	—	—	—	—
<b>4. Троицкій.</b>																									
Частныя владѣльческія. . . . .	121.192	78.789	808	172	—	—	—	360	6.279	6.639	13.211	1.816	4.792	4.479	11.087	—	10.486	—	—	—	—	—	—	—	—
Казенныя и удѣльныя. . . . .	128.651	10.248	275	65	—	—	—	1.379	2.636	4.015	6.297	—	—	—	101.087	—	6.664	—	—	—	—	—	—	—	—
Войсковыя . . . . .	808.375	45.955	—	—	—	—	—	—	13.709	13.709	567.135	42.283	506	66.495	109.284	—	72.292	—	—	—	—	—	—	—	—
Остальныхъ учрежденій . . . . .	4.685	1.442	16	4	—	—	—	30	866	896	1.274	—	141	398	539	—	514	—	—	—	—	—	—	—	—
<b>Итого . . . . .</b>	<b>1.062.903</b>	<b>136.434</b>	<b>1.099</b>	<b>241</b>	—	—	—	<b>1.769</b>	<b>23.490</b>	<b>25.259</b>	<b>587.917</b>	<b>44.099</b>	<b>5.439</b>	<b>71.372</b>	<b>221.997</b>	—	<b>89.956</b>	—	—	—	—	—	—	—	—
Крестьянскія, казачьи над. и башкирскія . . . . .	1.226.709	761.957	16.121	2.147	—	—	—	29.645	47.369	77.014	100.979	12.015	49.662	43.377	149.168	—	119.323	—	—	—	—	—	—	—	—
<b>Всего . . . . .</b>	<b>2.289.612</b>	<b>898.391</b>	<b>17.220</b>	<b>2.388</b>	—	—	—	<b>31.414</b>	<b>70.859</b>	<b>102.273</b>	<b>688.896</b>	<b>56.114</b>	<b>55.101</b>	<b>114.749</b>	<b>371.165</b>	—	<b>209.279</b>	—	—	—	—	—	—	—	—
<b>5. Челябинскій.</b>																									
Частныя владѣльческія. . . . .	102.148	47.500	423	64	—	—	16	520	8.113	8.633	25.479	2.308	3.764	2.782	8.854	—	11.179	—	—	—	—	—	—	—	—
Казенныя и удѣльныя. . . . .	206.281	21.520	38	15	—	—	—	4.716	22.146	26.862	49.200	43	230	2.600	60.520	—	48.126	—	—	—	—	—	—	—	—
Войсковыя . . . . .	95.055	25.409	—	—	—	—	—	—	1.591	1.591	46.385	5.193	—	7.963	13.156	—	8.514	—	—	—	—	—	—	—	—
Остальныхъ учрежденій . . . . .	9.086	3.363	32	12	—	—	—	54	1.132	1.186	1.727	29	574	739	1.342	—	1.422	—	—	—	—	—	—	—	—
<b>Итого. Total . . . . .</b>	<b>412.570</b>	<b>97.792</b>	<b>493</b>	<b>91</b>	—	—	18	<b>5.290</b>	<b>32.982</b>	<b>38.272</b>	<b>122.791</b>	<b>7.573</b>	<b>4.568</b>	<b>14.084</b>	<b>83.872</b>	—	<b>69.241</b>	—	—	—	—	—	—	—	—
Крестьянскія, казачьи над. и башкирскія . . . . .	2.503.505	1.298.963	35.684	12.429	—	—	307	54.482	150.931	205.413	336.599	19.711	120.365	142.594	282.670	—	331.440	—	—	—	—	—	—	—	—
<b>Всего . . . . .</b>	<b>2.916.075</b>	<b>1.396.755</b>	<b>36.177</b>	<b>12.520</b>	—	—	325	<b>59.772</b>	<b>183.913</b>	<b>243.685</b>	<b>459.390</b>	<b>27.284</b>	<b>124.933</b>	<b>156.678</b>	<b>366.542</b>	—	<b>400.681</b>	—	—	—	—	—	—	—	—

\*) Въ общій итогъ лѣса включены также лѣса нераспределенные. Le nombre total des forêts contient en outre les forêts non distribuées.





1	2	3	4	5	6	7	8	9	10	11	12	13	14	15	16	17	18	19	20
1																			
2																			
3																			
4																			
5																			
6																			
7																			
8																			
9																			
10																			
11																			
12																			
13																			
14																			
15																			
16																			
17																			
18																			
19																			
20																			

Plantes à croquer à l'usage des écoles

Plantes à croquer à l'usage des écoles





