

11302



СТАТИСТИКА
РОССІЙСКОЙ ИМПЕРІИ.
XXII.

ГЛАВНѢЙШІЯ ДАННЫЯ
ПОЗЕМЕЛЬНОЙ СТАТИСТИКИ

ПО ОБСЛѢДОВАНІЮ 1887 ГОДА.

Выпускъ XVIII.

КОСТРОМСКАЯ ГУБЕРНІЯ.



ИЗДАНИЕ
ЦЕНТРАЛЬНАГО СТАТИСТИЧЕСКАГО КОМИТЕТА
МИНИСТЕРСТВА ВНУТРЕННИХЪ ДѢЛЪ.

С.-ПЕТЕРБУРГЪ.

—
1897.

СТАТИСТИКА
РОССИЙСКОЙ ИМПЕРИИ.

XXII.



ГЛАВНѢЙШІЯ ДАННЫЯ
ПОЗЕМЕЛЬНОЙ СТАТИСТИКИ

ПО ОБСЛѢДОВАНІЮ 1887 ГОДА.

Выпускъ XVIII.

КОСТРОМСКАЯ ГУБЕРНІЯ.





ИЗДАНИЕ
ЦЕНТРАЛЬНОГО СТАТИСТИЧЕСКАГО КОМИТЕТА
МИНИСТЕРСТВА ВНУТРЕННИХЪ ДѢЛЪ.

С.-ПЕТЕРБУРГЪ.

Типо-литогр. и фототипія П. И. Бавкина, уголъ Офицерск. и Англійск. пр., д. № 28/58.

1897.



12



РОССИЙСКОЙ ИМПЕРИИ
СТАТІИ

XXII

ПОЗЕМЕЛЬНО-СТАТІИ
ВЪННІИ ДѢЛЪ

ПО ОБЪЯВЛЕНІЮ 1887 ГОДА

62717

Печатано по распоряженію Господина Министра Внутреннихъ Дѣлъ.

МОСКВА



ИЗДАНО


ВЪННІИ ДѢЛЪ

Министерства Внутреннихъ Дѣлъ

СПЕЦИАЛЬНЫ

Вънн. дѣл. 1887 г.

1887



21

Поземельная статистика Россійской Имперіи получила свое правильное основаніе лишь въ 1877 г., когда Центральнымъ Статистическимъ Комитетомъ въ первый разъ было предпринято обследованіе поземельной собственности по однообразной системѣ, посредствомъ опроса всѣхъ землевладѣльцевъ; вслѣдъ за симъ въ 1881 г. были собраны, на тѣхъ же самыхъ началахъ, свѣдѣнія о распредѣленіи земель по угодьямъ. Но эти первыя обследования могли дать только приблизительные результаты, такъ какъ при совершенномъ отсутствіи правильной поземельной регистраціи въ Имперіи, нельзя было ни оцѣнить достовѣрности полученныхъ свѣдѣній, ни даже дополнить замѣченныхъ въ матеріалахъ пробѣловъ. Только чрезъ повтореніе подобныхъ періодическихъ обследованій возможно будетъ, путемъ сравнительнаго анализа показаній, прійти къ болѣе точнымъ результатамъ, хотя до приведенія въ извѣстность по крайней мѣрѣ точныхъ списковъ единицъ владѣній, нельзя рассчитывать на полученіе вполне удовлетворительныхъ свѣдѣній.

Въ виду сего, по истеченіи десятилѣтняго срока со времени перваго обследованія и пятилѣтняго по собраніи данныхъ объ угодьяхъ, Господинъ Министръ Внутреннихъ Дѣлъ призналъ своевременнымъ въ 1886 г. приступить къ новому собиранію свѣдѣній о распредѣленіи земель по владѣніямъ и угодьямъ, и пахатныхъ по посѣвамъ.

Для этой цѣли были разосланы, чрезъ посредство чиновъ уѣздной и городской полиціи, во всѣ сельскія общества и ко всѣмъ владѣльцамъ и арендаторамъ имѣній вопросные листы, которые, по мѣрѣ выполненія, доставлялись въ Губернскіе Статистическіе Комитеты. Комитеты, въ свою очередь, должны были сличить представленные въ отвѣтахъ показанія о поземельныхъ владѣніяхъ со свѣдѣніями земскихъ управъ, казенныхъ палатъ и другими имѣю-

щимися въ ихъ распоряженіи данными, обративъ при этомъ особенное вниманіе на полноту требуемыхъ свѣдѣній, чтобы отъ учета не могли ускользнуть никакія владѣнія, не исключая даже и самыхъ мелкихъ, хотя бы и не имѣющихъ значенія въ сельскохозяйственномъ отношеніи, и затѣмъ отправить такимъ образомъ провѣренный матеріалъ для дальнѣйшей разработки въ Центральный Статистическій Комитетъ.

Медленное поступленіе матеріала, который, вмѣсто начала 1887 г., большею частью былъ полученъ въ Центральномъ Статистическомъ Комитетѣ только въ теченіи 1888 г., и частью даже 1889 г., по причинѣ большихъ затрудненій при полученіи обратно разосланныхъ листковъ, въ особенности отъ частныхъ землевладѣльцевъ, а затѣмъ, оказавшаяся впослѣдствіи необходимость въ новой тщательной провѣркѣ всего матеріала, не смотря на то, что таковая уже была произведена въ Губернскихъ Статистическихъ Комитетахъ, значительно замедлили весь ходъ работы.

Вслѣдствіе этого только къ настоящему времени Центральный Статистическій Комитетъ успѣлъ подвинуть работу на столько, что явилась возможность приступить къ печатанію разработанныхъ свѣдѣній. При этомъ, чтобы ускорить изданіе, Комитетъ рѣшилъ печатать оконченныя разработкой свѣдѣнія, подобно вышедшему уже труду „Волости и Гмины“, по каждой губерніи въ отдѣльности, и выпускать отдѣльныя губерніи по мѣрѣ отпечатанія, не ожидая поступленія ихъ въ алфавитномъ порядкѣ.

По первоначальному плану Центральный Статистическій Комитетъ предполагалъ воспользоваться данными настоящаго обслѣдованія также для подробной разработки статистики поземельной собственности и тѣмъ возобновить имѣющіяся свѣдѣнія о поземельной собственности, собранныя переписью 1877 г. и опубликованныя въ „Статистикѣ поземельной собственности и населенныхъ мѣстъ Европейской Россіи“. Но въ виду многосложности подобной обширной работы, которая неминуемо повлекла бы за собою отсрочку въ окончаніи всего труда еще на довольно продолжительное время, Комитетъ къ сожалѣнію вынужденъ былъ отказаться отъ этого плана и ограничиться обработкой нѣкоторыхъ общихъ свѣдѣній о поземельной собственности, находящихся въ тѣсной связи съ данными о распредѣленіи земель по угодьямъ.

Такимъ образомъ, предлагаемое изданіе даетъ въ первыхъ трехъ таблицахъ общія свѣдѣнія о поземельной собственности въ уѣз-

дахъ, т. е. свѣдѣнія о числѣ владѣній и о количествѣ земель, съ распредѣленіемъ ихъ на пахатную, сѣнокосную и пастбищную, лѣсную, остальную удобную и неудобную, по главнымъ категоріямъ владѣній и по главнымъ сословіямъ частныхъ владѣльцевъ (дворянъ, купцовъ, мѣщанъ и крестьянъ), таблицы-же IV и V посвящены распредѣленію земель по угодьямъ и пахатныхъ по посѣвамъ, при чемъ для владѣльческихъ земель эти свѣдѣнія даются по тремъ категоріямъ владѣній: частныхъ владѣльцевъ, казенныхъ и удѣльныхъ, и остальныхъ учрежденій, чтобы тѣмъ дать возможность къ сравненію съ данными 1881 г., въ которыя не включены земли казеннаго и удѣльнаго вѣдомствъ. Кромѣ того, по тѣмъ губерніямъ, по которымъ подобнаго рода свѣдѣнія оказались удовлетворительными, къ таблицамъ II и III прибавлены еще свѣдѣнія о числѣ участковъ и о количествѣ земли сдаваемыхъ въ аренду, а къ IV табл. — свѣдѣнія о способахъ пользованія владѣльческою землею.

При этомъ слѣдуетъ обратить вниманіе еще на то, что данныя о числѣ владѣній предполагаемаго труда и Поземельной Статистики 1877 г. о числѣ владѣльцевъ не вполне удобосравнимы между собою. Въ настоящемъ изданіи сосчитаны отдѣльныя единицы владѣній данной мѣстности, безразлично, состояло-ли нѣсколько владѣній въ собственности одного лица, или-же одно владѣніе въ собственности нѣсколькихъ лицъ. При обследованіи 1877 г., напротивъ, сдѣлана попытка къ исчисленію дѣйствительнаго числа владѣльцевъ въ уѣздѣ: принадлежащія одному собственнику землевладѣнія соединялись въ одну поземельную собственность, а участники товариществъ, которыя образуютъ крестьяне для покупки земель, принимались каждый за отдѣльнаго владѣльца. Вслѣдствіе сего число частныхъ владѣльцевъ крестьянскаго сословія по даннымъ 1877 г., въ большинствѣ случаевъ, должно значительно превышать показанное въ настоящемъ изданіи число владѣній; для другихъ сословій эта разность въ пріемахъ исчисленія не можетъ имѣть большаго значенія.

Земли, прикупленныя крестьянскими обществами и считаемыя въ предлагаемомъ изданіи крестьянскими землями частнаго владѣнія, въ Поземельной Статистикѣ 1877 г. причислены къ крестьянскимъ надѣльнымъ землямъ.

Что касается до распредѣленія земель по угодьямъ, то здѣсь можно только повторить сказанное по этому поводу при первомъ

опубликованіи свѣдѣній объ угодьяхъ въ Статистическомъ Временникѣ Сер. III вып. 4. Строгое опредѣленіе различныхъ категорій земель по сельскохозяйственному ихъ пользованію въ большинствѣ случаевъ весьма затруднительно. При томъ способѣ собиранія свѣдѣній, которымъ по необходимости должно довольствоваться, дающіе отвѣты имѣютъ возможность давать показанія и распредѣлять земли по угодьямъ по личному благоусмотрѣнію, безъ малѣйшаго контроля со стороны правительственныхъ учреждений, вслѣдствіе чего въ добытыхъ показаніяхъ о распредѣленіи земель по угодьямъ должны встрѣчаться значительныя разногласія. Пространства пахатныя и сѣнокосныя являются величинами болѣе опредѣленными; но и эти пространства, въ особенности въ губерніяхъ съ залежнымъ и переложнымъ хозяйствами, не представляются вполне постоянными, такъ какъ оставленныя на отдыхъ или на сѣнокосъ части пахатной земли часто показываются въ числѣ луговъ или выгоновъ.

Предшествующіе таблицамъ выводы, содержащіе сравнительныя сопоставленія главнѣйшихъ результатовъ трехъ указанныхъ обследованій, предположено составлять по одному общему для всѣхъ губерній плану, за исключеніемъ лишь тѣхъ случаевъ, гдѣ окажутся слишкомъ значительныя разногласія или пропуски въ сличаемыхъ данныхъ.

Директоръ Центральнаго Статистическаго Комитета Н. Тройницкій.

Общее количество поземельной собственности въ Костромской губерніи, при-
денное въ извѣстность обслѣдованіями 1877 и 1887 г.г., опредѣляется въ об-
ѣмъ слѣдующими цифрами:

	въ 1887 г.	въ 1877 г.	Въ 1887 г. болѣе *) или менѣе— противъ 1877 г.
Земли въ частной собственности	3.294.087 дес.	2.907.729 дес.	+ 386.358 дес.
» крестьянской надѣльной	2.274.056 »	2.250.381 »	— 23.675 »
» казны и удѣла	1.800.370 »	1.817.171 »	— 16.801 »
» остальныхъ учрежденій	123.435 »	91.988 »	+ 31.447 »
Итого .	7.491.948 дес.	7.067.269 дес.	+ 424.679 дес.

Такимъ образомъ данныя обслѣдованія 1887 г. даютъ излишекъ противъ показаній 1877 г. въ 424.679 десятинъ, который падеть почти исключительно на частую владѣльческую собственность, что объясняется болѣею полнотою матеріала собраннаго при послѣднемъ обслѣдованіи. Сравнительно же съ площадью исчисленною г.-л. Стрѣльбицкимъ, по плоскости картъ, данныя послѣдняго обслѣдованія, полученныя путемъ суммированія хозяйственныхъ единицъ взятыхъ съ натуры, обнаруживаютъ недочетъ въ 2,6%, что, очевидно, происходитъ отъ различія способовъ и приѣмовъ изслѣдованія и исчисленія.

Наибольшее количество земли находится въ частномъ владѣніи 44,0%, крестьянскія надѣльныя составляютъ только 30,4%, но въ уѣздахъ: Нерехотскомъ 66,6% Юрьевецкомъ 61,8% и Костромскомъ 50,9%, сильно превышаютъ частную собственность.

Казенное и удѣльное землевладѣніе является на третьемъ мѣстѣ выражаясь въ 24,0%.

Земли остальных учреждений составляют самый ничтожный %, 1,6, и только въ одномъ Солигалическомъ уѣздѣ достигаютъ 4,5%.

Между владѣльцами по сословіямъ, земли распредѣляются въ слѣдующемъ порядкѣ: дворянамъ принадлежитъ 53,8%, купцамъ 20,7%, крестьянамъ 20,5%, мѣщанамъ 2,7% и остальнымъ сословіямъ 5,0%.

Измѣненія въ составѣ земель по сословіямъ владѣльцевъ съ 1877 по 1887 г. выражаются слѣдующими данными:

	въ 1877 г. земли считалось.	въ 1887 г. земли приходится.
у дворянъ	68,9%	53,8 %
» купцовъ	18,8 »	20,7 »
» мѣщанъ	2,0 »	2,7 »
» крестьянъ	10,1 »	20,5 »
» остальн. сословіи	0,2 »	2,3 »
Итого .	100,0%	100,0%

изъ которыхъ видно что владѣнія всѣхъ сословіи увеличились за счетъ дворянъ земли же крестьянъ болѣе чѣмъ удвоились, т. е. увеличились болѣе чѣмъ на 50%.

По главнымъ группамъ угодій, вся обслѣдованная площадь Костромской губерніи по даннымъ 1887 и 1881 г.г. распредѣляется слѣдующимъ образомъ:

	Въ 1887 г.	Въ 1881 г.
Пахатной земли	1.388.443 дес., или 18,5 %	1.466.741 дес., или 20,3 %
Луговъ, выгон. и ост. удоб.	992.952 » » 13,2 »	885.816 » » 12,2 »
Лѣсной площади	4.514.500 » » 60,3 »	4.377.888 » » 60,5 »
Неудобной земли	596.053 » » 8,0 »	507.411 » » 7,0 »
Всего .	7.491.948 дес., или 100,0 %	7.237.856 дес., или 100,0 %

Изъ настоящей таблицы видно, что измѣненій во взаимномъ отношеніи главныхъ типовъ угодій, почти не произошло.

По главнымъ группамъ землевладѣній, угодья обслѣдованія 1887 г. распредѣляются такъ:

	Крестьян. надѣль.	Владѣльческія.	Казны и удѣла.
Пахатной земли.	1.181.388 д., или 51,9%	129.231 д., или 3,9%	48.121 д., или 2,7%
Луговъ, выгон. и остал. удоб.	590.644 » » 26,0 »	307.742 » » 9,3 »	66.234 » » 3,7 »
Лѣсной площади.	375.737 » » 16,5 »	2.604.535 » » 79,1 »	1.482.410 » » 82,3 »
Неудобной земли.	126.287 » » 5,6 »	252.579 » » 7,7 »	203.605 » » 11,3 »
Всего.	2.274.056 д., или 100,0%	3.294.087 д., или 100,0%	1.800.370 д., или 100,0%

Слѣдовательно помимо неудобной земли, преобладающими угодьями крестьянской надѣльной земли, какъ и должно бытьъ, являются пахатныя земли, 51,9% т. е. болѣе половины всей земли, остальные угодья составляютъ меньшій % луга, выгоны и т. д. 26,0% и наименьшій % составляетъ лѣсъ 16,5%.

У владѣльцевъ казны и удѣла, наибольшую площадь занимаетъ лѣсъ, 79,1 и 82,3%, а пашня занимаетъ наименьшую площадь 3,9 и 2,7%.

Посѣвная площадь въ 1881 и 1887 гг. распределяется между воздѣлываемыми растеніями слѣдующимъ образомъ:

	Въ 1887 г.	Въ 1881 г.
Озимыхъ хлѣбовъ.	409.137 дес., или 48,1%	422.579 дес., или 46,5%
Яровыхъ	376.391 » » 44,3 »	394.481 » » 43,4 »
Стручковыхъ растеній.	8.257 » » 1,0 »	12.328 » » 1,4 »
Корнеплод. и огуречн. раст.	18.129 » » 2,2 »	20.351 » » 2,2 »
Торговыхъ раст.	35.910 » » 4,2 »	55.834 » » 6,2 »
Кормовыхъ травъ.	1.282 » » 0,2 »	2.693 » » 0,3 »
Всего.	849.106 дес., или 100,0%	908.266 дес., или 100,0%

Въ общемъ замѣчается самое незначительное увеличеніе площади посѣва озимыхъ хлѣбовъ, на 1,6% и яровыхъ на 0,9% при соответствующемъ сокращеніи площади торговыхъ растеній на 2,0%, стручковыхъ на 0,4% и кормовыхъ травъ на 0,1%.

Изъ воздѣлываемыхъ растеній рожь стоитъ на первомъ мѣстѣ, занимая почти $\frac{1}{2}$ всей посѣвной площади, т. е., 48,5%, за тѣмъ идетъ овесъ, занимающій около $\frac{1}{3}$, 31,8%, ячмень 8,9% и корнеплоды 4,2%, остальные растенія составляютъ самый незначительный %.

Г. П. Анненковъ.

I. Общее количество поземельной собственности по данным
Etendue totale de la propriété foncière d'après les données

У ъ з д ы. D I S T R I C T S.	Годъ обследованія. Année de l'enquête.	Крестьянскихъ надѣльныхъ. Propriété communale des paysans.			Частной собственности. Propriété privée.		
		Общее количество земли. Etendue totale.	Въ томъ числѣ неудобной. De ce nombre des terres incultes.	% къ общей пло- щади уѣзда. Rapport pour 100 des. à l'étendue du distr.	Общее количество земли. Etendue totale.	Въ томъ числѣ неудобной. De ce nombre des terres incultes.	% къ общей пло- щади уѣзда. Rapport pour 100 des. à l'étendue du distr.
1	2	3	4	5	6	7	8
1. Костромскій	1887	216.684	17.679	50,9	160.903	16.622	37,8
	1877	212.567			90.200		
		+ 4.117			+ 70.703		
2. Буйскій	1887	108.558	5.815	38,5	153.115	6.282	54,3
	1877	109.543			142.035		
		- 985			+ 11.080		
3. Варнавинскій	1887	225.269	8.630	25,9	341.855	12.004	39,3
	1877	218.606			340.970		
		- 6.663			+ 885		
4. Ветлужскій	1887	245.774	14.880	16,7	720.054	30.815	49,0
	1877	225.274			592.490		
		+ 20.500			+ 127.564		
5. Галичскій	1887	165.848	6.394	40,9	224.633	41.800	55,4
	1877	172.656			203.988		
		- 6.808			- 20.645		
6. Кинешемскій	1887	176.738	8.016	40,3	210.736	13.650	48,1
	1877	192.238			141.898		
		- 15.500			+ 68.838		
7. Кологривскій	1887	206.678	11.781	18,2	655.413	45.944	57,7
	1877	203.979			655.166		
		- 2.699			+ 247		
8. Макарьевскій	1887	295.053	25.807	27,0	269.988	40.282	24,7
	1877	276.304			255.243		
		+ 18.749			+ 14.745		
9. Нерехтскій	1887	224.195	10.307	66,6	102.159	9.828	30,4
	1877	235.168			89.131		
		- 10.973			+ 13.028		
10. Солигаличскій	1887	112.698	6.541	30,9	181.361	14.382	49,8
	1877	113.198			197.342		
		- 500			- 15.981		
11. Чухломскій	1887	113.239	3.963	30,1	215.610	16.960	57,3
	1877	116.776			147.265		
		- 3.537			+ 68.345		
12. Юрьевецкій	1887	183.322	6.474	61,8	58.260	4.010	19,6
	1877	174.072			52.001		
		+ 9.250			+ 6.259		
Въ губерніи. Total .	1887	2.274.056	126.287	30,4	3.294.087	252.579	44,0
	1877	2.250.381			2.907.729		
		- 23.675			+ 386.358		

1877 и 1887 годовъ (въ десятинахъ).
de 1877 et 1887 (en dessiatines).

Казны и удѣла. Propriété de l'état et des apanages.			Остальныхъ учреждений. Autres institutions.			В с е г о. T o t a l.		% увеличения (+) или уменьшения (-) площади 1887 г. сравнительно съ Etendue totale 1887 plus (+) ou moins (-) comparée aux données	
Общее количество земли. Etendue totale.	Въ томъ числѣ неудобной. De ce nombre des terres incultes.	% къ общей пло- щади уѣзда. Rapport pour 100 des. à l'étendue du distr.	Общее количество земли. Etendue totale.	Въ томъ числѣ неудобной. De ce nombre des terres incultes.	% къ общей пло- щади уѣзда. Rapport pour 100 des. à l'étendue du distr.	Общее количество земли. Etendue totale.	Въ томъ числѣ неудобной. De ce nombre des terres incultes.	исчислен. г.-л. Стрѣльбиц- каго. du général Strelbitsky.	площадью 1877 г. de l'étendue 1877.
9	10	11	12	13	14	15	16		
34.472	2.702	8,1	13.769	954	3,2	425.828	37.957		
31.594			11.331			345.692			
+ 2.878			+ 2.438			+ 80.136			
13.248	1.144	4,7	6.889	510	2,5	281.810	13.751		
13.204			5.865			270.647			
+ 44			+ 1.024			+ 11.163			
297.776	1.827	34,3	4.302	216	0,5	869.202	22.677		
346.562			3.972			910.110			
- 48.786			+ 330			- 40.908			
490.521	12.320	33,4	12.440	1.234	0,9	1.468.789	59.249		
486.969			7.658			1.312.391			
+ 3.552			+ 4.782			+ 156.398			
7.211	250	1,8	7.633	465	1,9	405.375	48.909		
7.143			7.396			391.183			
+ 68			+ 287			+ 14.192			
44.450	748	10,1	6.631	1.096	1,5	458.555	23.510		
45.298			5.666			385.100			
- 848			+ 965			+ 53.455			
268.069	2.530	23,6	6.081	1.319	0,5	1.136.241	61.574		
268.687			6.631			1.134.463			
- 618			- 550			+ 1.778			
501.671	175.496	45,9	25.779	1.332	2,4	1.092.491	242.917		
477.905			22.181			1.031.633			
+ 23.766			+ 3.598			+ 60.858			
1.623	32	0,5	8.481	963	2,5	336.458	21.130		
1.422			7.755			333.476			
+ 201			+ 726			+ 2.982			
53.917	2.679	14,8	16.422	375	4,5	364.398	23.977		
51.436			4.748			366.724			
+ 2.481			+ 11.674			- 2.326			
38.264	1.062	10,2	9.075	4.545	2,4	376.188	26.530		
36.837			3.954			304.832			
+ 1.427			+ 5.121			+ 71.356			
49.148	2.815	16,6	5.833	573	2,0	296.613	13.872		
50.114			4.831			281.018			
- 966			+ 1.052			+ 15.595			
1.800.370	203.605	24,0	123.435	13.582	1,6	7.491.948	596.053		
1.817.171			91.988			7.067.269			
- 16.801			+ 31.447			+ 424.679			

У Ѣ З Д Ы. DISTRICTS.	Годъ обследованія. Année de l'enquête.	Дворянъ. Noblesse.			Купцовъ. Marchands.		
		Число владѣній въ ‰. Nombre des posses- sions en ‰.	Количество земли въ ‰. Etendue des terres possédées en ‰.	Средній размѣръ владѣній. Dimension moyenne des possessions.	Число владѣній въ ‰. Nombre des posses- sions en ‰.	Количество земли въ ‰. Etendue des terres possédées en ‰.	Средній размѣръ владѣній. Dimension moyenne des possessions.
1. Костромской	1887	21,9	44,4	252,2	6,7	10,8	202,8
	1877	8,4	64,8	255,3	1,6	9,2	191,8
2. Буйскій	1887	4,8	50,0	293,1	0,6	7,2	342,8
	1877	10,9	67,3	263,8	0,8	4,7	249,6
3. Варнавскій	1887	10,9	86,0	2.940,1	4,1	1,7	311,3
	1877	10,9	82,8	4.150,3	2,4	10,6	2.422,9
4. Варнавинскій	1887	21,4	70,1	9.900,8	12,2	21,4	5.309,0
	1877	16,4	80,7	6.210,9	6,0	14,8	3.126,9
5. Галичскій	1887	35,5	46,9	268,1	1,7	5,4	505,5
	1877	27,3	73,9	233,9	1,1	6,1	479,5
6. Кинешемскій	1887	14,3	45,7	702,2	6,4	29,7	1.024,3
	1877	11,8	61,6	424,1	4,2	24,2	469,9
7. Кологривскій	1887	17,4	56,6	2.668,9	9,5	30,4	2.621,8
	1877	23,7	64,6	1.680,2	10,4	28,9	1.708,9
8. Макарьевскій	1887	16,5	34,2	895,7	7,7	44,3	2.497,1
	1877	15,4	47,1	728,8	3,7	40,0	2.550,7
9. Нерехтскій	1887	8,3	33,1	319,2	3,4	17,8	423,2
	1877	8,1	50,0	160,8	1,9	17,4	232,1
10. Солигаличскій	1887	8,7	40,0	510,4	1,1	18,3	1.845,4
	1877	28,8	74,3	343,2	2,0	8,9	586,4
11. Чухломскій	1887	21,0	29,2	255,7	5,1	14,8	531,2
	1877	24,9	59,0	290,7	2,3	17,1	899,7
12. Юрьевецкій	1887	4,7	26,3	767,0	1,6	31,3	2.607,6
	1877	4,4	55,3	299,7	1,1	19,8	448,0
Въ губерніи. Total	1887	12,0	53,8	938,9	3,0	20,7	1.359,0
	1877	14,4	68,9	645,5	2,4	18,8	1.068,5

Мѣщанъ. Bourgeois.	Крестьянъ. Paussans.	Остальныхъ сословій. Autres.			Итого. Total.					
		Число владѣній въ ‰. Nombre des posses- sions en ‰.	Количество земли въ ‰. Etendue des terres possédées en ‰.	Средній размѣръ владѣній. Dimension moyenne des possessions.	Число владѣній въ ‰. Nombre des posses- sions en ‰.	Количество земли въ ‰. Etendue des terres possédées en ‰.	Средній размѣръ владѣній. Dimension moyenne des possessions.			
4,9	2,0	52,3	64,9	42,1	80,7	1,6	0,7	50,0	100,0	124,5
2,8	2,8	34,1	87,1	23,1	8,8	0,1	0,1	46,0		33,2
3,1	4,1	37,5	15,4	38,3	11,9	76,1	0,4	39,1	100,0	28,2
3,1	1,6	23,4	84,8	25,9	13,0	0,4	0,5	45,4		42,6
3,0	0,9	228,4	53,9	11,2	152,2	23,1	0,2	6,7	100,0	733,6
3,7	0,3	40,6	82,8	6,0	39,6	0,2	0,3	1.026,0		546,4
9,7	0,8	25,7	49,5	6,2	375,8	7,2	1,5	641,0	100,0	3.025,4
5,1	0,4	101,4	72,1	4,0	69,2	0,4	0,1	405,5		1.260,6
7,5	4,4	93,4	68,6	29,8	68,7	1,3	24,9	3.110,1	100,0	119,7
4,2	2,6	53,8	66,8	17,1	22,0	0,6	0,3	38,3		86,2
16,1	4,2	58,0	61,6	19,7	70,8	1,6	0,7	100,2	100,0	220,7
12,7	3,4	22,0	70,9	10,6	12,3	0,4	0,2	42,0		81,7
18,4	3,2	143,7	42,1	9,2	179,9	12,6	0,6	36,1	100,0	821,3
21,4	3,1	89,0	44,1	3,3	45,5	0,4	0,1	106,0		615,8
11,0	4,2	164,6	61,9	16,6	115,5	2,9	0,7	101,1	100,0	432,0
6,3	3,3	126,7	74,4	9,6	30,6	0,2	0,0	56,5		238,8
8,0	4,1	40,9	79,3	44,5	45,1	1,0	0,5	41,8	100,0	80,4
3,2	2,4	19,6	6,5	29,8	8,4	0,3	0,4	54,2		26,2
3,0	2,1	79,8	86,7	39,5	50,8	0,5	0,1	34,8	100,0	111,5
5,7	1,0	23,2	62,8	15,6	33,2	0,7	0,2	35,6		133,2
12,6	3,9	56,0	60,6	51,9	157,3	0,7	0,2	151,0	100,0	183,5
11,1	4,4	48,4	60,5	19,2	38,8	1,2	0,3	31,2		122,4
7,0	2,9	56,8	85,5	38,5	61,6	1,2	1,0	110,0	100,0	136,8
1,4	3,4	57,1	93,1	21,5	52,9	—	—	—		24,1
6,8	2,7	82,2	75,9	20,5	56,5	2,1	2,3	71,5	100,0	209,5
5,5	2,0	49,8	77,3	10,1	11,6	0,4	0,2	66,1		134,5

III. Процентное распределение земель по угодьямъ въ 1881 и 1887 гг.
Rapport pour 100 des terres d'après les modes de culture en 1881 et 1887.

У Ѣ З Д Ы. DISTRICTS.	Годъ обследованія. Année de l'enquête.	На 100 дес. общ. колич. земли приходится: Sur 100 des. du nombre total il y avait des terres:				На 100 дес. удобной земли приходится (безъ казенныхъ и удѣльныхъ земель): Sur 100 des. des terres productives (les terres de l'état et des arpanages exceptées) il y avait des terres:										
		Пахатной. Arables.	Лѣсной площади. Forêts.	Луг., выгон. и остальн. удоб. земли. — Prés, pâturages et autres terres.	Неудобной. Incultes.	Пахатной. Arables.		Подъ огород. садами и усад. Potagers, jardins et bâties.		Луговъ. Prés.		Выгоновъ и пастбищъ. Champs de pâturage.		Лѣсной площади. Forêts.		
						Крестьян. надѣльн. Propriétés commu- nales.	Владѣльческой. Propriétés privées.	Крестьян. надѣльн. Propriétés commu- nales.	Владѣльческой. Propriétés privées.	Крестьян. надѣльн. Propriétés commu- nales.	Владѣльческой. Propriétés privées.	Крестьян. надѣльн. Propriétés commu- nales.	Владѣльческой. Propriétés privées.			
1	2	3	4	5	6	7	8	9	10	11	12	13	14	15	16	
1. Костромской	1887	24,9	43,7	22,5	8,9	44,6	11,1	3,6	1,2	18,7	9,7	7,8	11,9	25,3	66,1	
	1881	33,9	36,2	22,2	7,7	52,9	17,8	3,3	1,2	19,2	8,9	8,0	8,8	16,6	63,3	
2. Буйскій . . .	1887	23,4	49,6	22,1	4,9	51,8	8,3	5,0	0,6	16,7	8,8	8,4	10,7	18,1	71,6	
	1881	26,2	45,2	22,4	6,2	53,5	12,0	4,3	0,6	15,7	10,2	9,9	10,7	16,6	66,5	
3. Варнавинскій .	1887	17,8	69,2	10,4	2,6	59,5	2,4	3,2	0,1	18,2	3,9	7,1	1,5	12,0	92,1	
	1881	16,1	69,5	9,4	5,0	58,1	2,1	2,7	0,0	20,7	1,8	5,6	1,2	12,9	94,9	
4. Ветлужскій . .	1887	8,6	80,5	6,9	4,0	51,2	1,1	6,2	0,2	18,6	1,3	6,1	1,0	17,9	96,4	
	1881	9,5	80,5	6,2	3,8	52,1	0,8	3,2	0,0	18,3	1,5	5,9	1,3	20,5	96,3	
5. Галичскій . . .	1887	26,5	39,0	22,4	12,1	55,0	10,3	3,3	0,8	12,2	6,2	7,7	21,3	21,8	61,4	
	1881	30,0	37,8	19,9	12,3	57,9	14,2	3,2	1,0	13,7	8,1	5,8	14,6	19,4	62,1	
6. Кинешемскій .	1887	30,6	43,8	20,2	5,4	66,7	9,8	4,0	0,7	9,3	3,9	8,4	16,3	11,6	69,3	
	1881	35,8	46,8	14,3	3,1	73,3	7,7	3,8	0,6	9,9	5,5	4,4	7,2	8,6	79,0	
7. Кологривскій .	1887	8,5	77,3	8,8	5,4	44,7	1,4	3,4	0,1	18,6	1,8	9,6	3,6	23,7	93,1	
	1881	9,3	75,0	9,2	6,5	49,2	1,7	3,4	0,1	20,0	1,7	9,6	4,9	17,8	91,6	
8. Макарьевскій .	1887	16,3	49,3	12,2	22,2	52,9	5,4	2,3	0,2	14,5	7,0	15,7	6,7	14,6	80,7	
	1881	18,1	60,4	11,1	10,4	60,0	6,5	2,6	0,1	17,5	2,8	7,6	9,2	12,3	81,4	
9. Нерехтскій . .	1887	46,2	25,2	22,3	6,3	60,9	25,4	3,3	1,1	16,0	11,8	6,5	6,7	13,3	55,0	
	1881	48,7	18,0	23,1	10,2	66,1	25,8	3,7	2,2	19,3	18,1	2,9	5,2	8,0	48,7	
10. Солигаличскій .	1887	14,8	65,6	13,0	6,6	45,4	3,2	4,2	0,7	16,6	5,2	7,7	3,1	26,1	87,8	
	1881	15,4	61,6	15,0	8,0	47,6	3,6	6,2	0,9	17,6	7,1	7,5	4,2	21,1	84,2	
11. Чухломскій . .	1887	17,3	61,7	13,9	7,1	47,3	6,6	3,2	1,7	11,0	4,8	1,1	3,9	24,4	83,0	
	1881	22,9	54,8	9,9	12,4	55,8	7,6	4,6	1,3	10,7	4,6	2,9	2,0	26,0	84,5	
12. Юрьевецкій . .	1887	48,9	27,7	18,7	4,7	74,9	10,3	3,9	1,0	9,7	7,2	2,1	10,9	9,4	70,6	
	1881	47,5	30,9	17,0	4,6	69,6	15,1	4,2	0,5	11,6	9,6	4,1	6,7	10,5	68,1	
Въ губерніи. Total.	1887	18,5	60,3	13,2	8,0	55,0	5,0	3,7	0,5	15,3	4,3	8,5	5,9	17,5	84,3	
	1881	20,3	60,5	12,2	7,0	58,5	5,7	3,6	0,4	16,7	4,2	6,1	5,2	15,1	84,5	

IV. Процентное распределение пахатных земель по главным категориям и по посѣвамъ въ 1881 и 1887 гг. (безъ земель казенныхъ и удѣльныхъ).

Rapport pour 100 dess. des terres arables d'après les principales catégories et d'après les semailles en 1881 et 1887 (les terres de l'état et des apanages exceptées).

У Ѣ З Д Ы. DISTRICTS.	Годъ обследованія. Année de l'enquête.	На 100 дес. пахатной земли приходится: Sur 100 des. des terres arables:			На 100 дес. общаго количества подъ посѣвами было: Sur 100 dessiatines de l'étendue totale des terres ensemencées de:										
		Подъ паромъ. Jachères.	Подъ сѣнокосомъ, залежью и т. п. Prés, friches etc.	Подъ посѣвомъ. Ensemencées.	Ржи. Seigle.	Пшеницы. Froment d'hiver.	Ячменя. Orge.	Гречихи. Sarrasin.	Овса. Avoine.	Остал. зерн. раст. Autres céréales.	Стручк. растеній. Légumineuses.	Корнепл. и огур. растеній. Plant. racin.	Торгов. растеній. Plant. industrielles.	Кормов. травъ. Plantes fourragères.	
1	2	3	4	5	6	7	8	9	10	11	12	13	14	15	
1. Костромской	1887	30,7	5,9	63,4	48,8	0,9	6,4	0,3	24,4	0,0	0,4	5,5	12,8	0,5	
	1881	28,1	14,6	57,3	46,7	0,5	6,1	0,4	22,1	—	0,6	6,8	13,9	2,9	
2. Буйскій	1887	31,0	3,1	65,9	46,8	1,2	17,1	0,0	28,1	0,0	0,8	2,0	3,8	0,2	
	1881	28,4	6,2	65,4	42,6	1,6	14,5	0,0	33,7	—	1,5	1,0	3,8	1,3	
3. Варнавинскій	1887	31,8	3,0	65,2	50,8	3,2	1,8	0,0	36,8	0,0	1,8	2,3	3,1	0,2	
	1881	24,7	22,1	53,2	42,8	3,8	1,4	0,9	42,2	—	1,9	2,9	4,1	—	
4. Ветлужскій	1887	29,2	7,8	63,0	46,7	3,8	4,9	—	35,5	0,0	2,3	3,0	3,7	0,1	
	1881	21,3	27,4	51,3	33,8	1,8	3,7	—	49,3	—	1,8	1,2	2,4	6,0	
5. Галичскій	1887	30,9	5,9	63,2	48,0	3,1	19,5	0,0	25,8	—	0,7	1,1	1,3	0,5	
	1881	29,9	14,7	55,4	45,0	2,9	17,2	0,0	30,5	—	1,1	0,9	1,6	0,8	
6. Кинешемскій	1887	30,6	5,5	63,9	50,3	2,1	15,5	0,1	27,3	0,1	0,9	1,4	2,0	0,3	
	1881	27,5	12,0	60,5	46,9	2,6	14,5	0,5	22,3	—	1,8	1,5	3,8	6,1	
7. Кологривскій	1887	30,0	7,1	62,9	49,1	4,4	4,9	0,1	37,9	—	0,5	1,2	1,9	0,0	
	1881	21,8	26,7	51,5	45,9	3,7	2,7	—	43,6	0,0	0,6	1,7	1,5	0,3	
8. Макарьевскій	1887	29,9	9,4	60,7	48,7	2,3	1,7	0,2	39,9	0,0	0,7	1,9	4,6	0,0	
	1881	16,4	45,5	38,1	42,5	1,2	2,3	0,0	45,8	—	0,3	1,1	6,8	—	
9. Нерехтскій	1887	32,1	3,4	64,5	48,7	0,1	18,4	0,1	25,4	—	1,0	2,2	4,0	0,1	
	1881	30,5	10,3	59,2	48,4	0,4	21,2	0,2	18,2	—	1,7	1,9	6,3	1,7	
10. Солигаличскій	1887	30,7	9,4	59,9	43,5	6,8	6,5	0,1	36,8	0,0	1,4	1,8	3,1	0,0	
	1881	25,9	16,8	57,3	42,0	7,2	8,0	0,1	34,5	—	1,7	2,4	3,0	1,1	
11. Чухломскій	1887	28,6	11,0	60,4	46,0	8,1	8,1	1,1	33,6	0,2	0,8	0,7	1,4	0,0	
	1881	23,1	16,9	60,0	46,1	6,9	8,4	—	34,6	—	1,0	0,5	1,6	0,9	
12. Юрьевецкій	1887	32,7	2,6	64,7	48,9	5,9	4,4	0,0	32,2	—	0,3	1,6	6,7	0,0	
	1881	30,5	8,9	60,6	47,0	7,2	6,4	0,1	30,3	—	0,6	1,4	6,8	0,2	
Въ губерніи. Total.	1887	30,8	5,8	63,4	48,5	3,1	8,9	0,1	31,8	0,0	1,0	2,2	4,2	0,2	
	1881	26,0	17,8	56,2	45,0	3,0	10,2	0,2	31,4	—	1,2	2,0	5,2	1,8	

XVIII. КОСТРОМСКАЯ ГУБЕРНІЯ.

I. Общій сводъ поземельной собственности по губерніи— (въ десятинахъ).

Relevé général de la propriété foncière—(en dessiatines).

У ѣ з д ы. Districts.	Общее количество земли. Etendue totale des terres.	Въ томъ числѣ: D e s e n o m b r e :					Число сдаваемыхъ въ аренду участковъ. Nombre de lots de terre affermeés.	Количество сдаваемой въ аренду земли. Etendue des terres affer- mées.
		Пахатной. Terres labourables.	Сѣнокосной и паст- бищной. Prés et pâturages.	Лѣсной. Bois et forêts.	Остальной удоб- ной. Autres terres pro- ductives.	Неудобной. Terres incultes.		
1	2	3	4	5	6	7	8	9
1. Костромскій. Kostroma.	425.828	106.177	86.663	185.936	9.095	37.957	791	25.654
2. Буйскій. Bouï.	281.810	65.984	56.239	139.737	6.099	13.751	95	5.281
3. Варнавинскій. Varnavine.	869.202	154.281	77.815	601.636	12.793	22.677	57	59.449
4. Ветлужскій. Vetlouga.	1.468.789	126.756	85.505	1.181.810	15.469	59.249	93	15.506
5. Галичскій. Galitch.	405.375	107.327	56.759	158.252	34.128	48.909	263	19.402
6. Кинешемскій. Kinéchna.	438.555	134.289	73.813	192.205	14.738	23.510	89	8.809
7. Кологривскій. Kologriw.	1.136.241	96.087	89.907	878.512	10.161	61.574	127	31.111
8. Макарьевскій. Makariew.	1.092.491	177.817	124.873	538.235	8.649	242.917	117	40.460
9. Нерехотскій. Nérekhta.	336.458	155.576	61.239	84.743	13.770	21.130	264	8.209
10. Солигаличскій. Soligalitch.	364.398	54.084	40.593	239.162	6.582	23.977	13	831
11. Чухломскій. Tchoukhloma.	376.188	65.051	34.772	232.188	17.647	26.530	114	16.116
12. Юрьевецкій. Iouriévets.	296.613	145.014	47.892	82.084	7.751	13.872	769	33.454
Въ губерніи. Total.	7.491.948	1.388.443	836.070	4.514.500	156.882	596.053	2.792	264.282

(въ десятинахъ).

У ѣ з д ы .	Число владѣній. Nombre des propriétés.	Общее количество земли. Etendue totale des terres.	Въ томъ числѣ: De ce nombre:					Число сдаваемыхъ въ аренду участковъ. Nombre de lots de terre affermés.	Количество сдаваемой въ аренду земли. Etendue des terres affermées.	
			Пахатной. Terres labourables.	Сѣнокосной и пастбищной. Prés et pâturages.	Лѣсной. Bois et forêts.	Остальной удобной. Autres terres productives.	Неудобной. Terres incultes.			
1. Земли частныхъ владѣльцевъ. Propriété privée.										
1. Костромскій	1.292	160.903	13.967	29.938	99.394	982	16.622	669	23.300	
2. Буйскій	5.428	153.115	10.997	27.963	107.184	689	6.282	90	4.853	
3. Варнавинскій	466	341.855	6.651	17.652	305.327	221	12.004	46	24.778	
4. Ветлужскій	238	720.054	5.924	14.885	667.634	796	30.815	84	15.390	
5. Галичскій	1.420	224.633	15.902	25.994	114.501	26.436	41.800	261	19.347	
6. Кинешемскій	955	210.736	16.713	39.986	139.286	1.101	13.650	85	8.560	
7. Кологривскій	798	655.413	7.435	32.561	568.890	583	45.944	67	29.957	
8. Макарьевскій	625	269.988	9.656	24.789	194.909	352	40.282	41	4.482	
9. Нерехотскій	1.271	102.159	21.707	17.351	52.449	824	9.828	156	7.077	
10. Солигаличскій	1.626	181.361	5.197	13.469	147.530	783	14.382	11	743	
11. Чухломскій	1.175	215.610	11.628	17.095	166.822	3.105	16.960	98	16.097	
12. Юрьевецкій	426	58.260	3.454	9.869	40.609	318	4.010	17	925	
Итого	15.720	3.294.087	129.231	271.552	2.604.535	36.190	252.579	1.625	155.509	
2. Крестьянскія надѣльныя земли*). Propriété communale des paysans.										
1. Костромскій	706	216.684	88.729	52.703	50.400	7.173	17.679	—	—	
2. Буйскій	643	108.558	53.245	25.749	18.563	5.186	5.815	—	—	
3. Варнавинскій	461	225.269	128.860	49.605	26.034	12.140	8.630	—	—	
4. Ветлужскій	243	245.774	118.348	56.854	41.274	14.418	14.880	—	—	
5. Галичскій	1.032	165.848	87.737	29.635	34.680	7.402	6.394	—	—	
6. Кинешемскій	202	176.738	112.500	23.390	19.607	13.225	8.016	—	—	
7. Кологривскій	378	206.678	87.067	52.233	46.247	9.350	11.781	—	—	
8. Макарьевскій	333	295.053	142.511	79.432	39.448	7.855	25.807	—	—	
9. Нерехотскій	804	224.195	130.172	42.680	28.340	12.696	10.307	—	—	
10. Солигаличскій	157	112.698	48.180	24.876	27.780	5.321	6.541	—	—	
11. Чухломскій	366	113.239	51.638	16.682	26.702	14.254	3.963	—	—	
12. Юрьевецкій	*999	183.322	132.401	20.944	16.662	6.841	6.474	—	—	
Итого	6.324	2.274.056	1.181.388	474.783	375.737	115.861	126.287	—	—	

(en dessiatines).

Districts.	Число владѣній. Nombre des propriétés.	Общее количество земли. Etendue totale des terres.	Въ томъ числѣ: De ce nombre:					Число сдаваемыхъ въ аренду участковъ. Nombre de lots de terre affermés.	Количество сдаваемой въ аренду земли. Etendue des terres affermées.	
			Пахатной. Terres labourables.	Сѣнокосной и пастбищной. Prés et pâturages.	Лѣсной. Bois et forêts.	Остальной удобной. Autres terres productives.	Неудобной. Terres incultes.			
3. Казенныя земли. Propriété de l'état.										
1. Kostroma.	—	33.820	16	—	31.134	18	2.652	1	16	
2. Bouï.	—	13.248	10	605	11.469	20	1.144	—	—	
3. Varnavine.	—	—	—	—	—	—	—	—	—	
4. Vetloug.	—	459.980	275	9.500	440.160	45	10.000	—	—	
5. Galitch.	—	7.211	33	53	6.875	—	250	1	52	
6. Kinéchna.	—	20.531	100	4.600	15.270	13	548	—	—	
7. Kologriw.	—	268.069	54	4.433	260.981	71	2.530	58	1.137	
8. Makariew.	—	355.135	18.322	7.143	174.576	48	155.046	45	35.913	
9. Nérekhta.	—	737	24	50	641	6	16	3	13	
10. Soligalitch.	—	53.917	32	550	50.651	5	2.679	—	—	
11. Tchoukhloma.	—	38.264	28	358	36.810	6	1.062	—	—	
12. Iouriévets.	—	687	21	5	661	—	—	—	—	
Total.	—	1.251.599	18.915	27.297	1.029.228	232	175.927	108	37.131	
4. Удѣльныя земли. Propriété des apanages.										
1. Kostroma.	—	652	75	—	525	2	50	—	—	
2. Bouï.	—	—	—	—	—	—	—	—	—	
3. Varnavine.	—	297.776	17.359	10.094	268.169	327	1.827	3	33.666	
4. Vetloug.	—	30.541	223	3.030	24.953	15	2.320	—	—	
5. Galitch.	—	—	—	—	—	—	—	—	—	
6. Kinéchna.	—	23.919	1.783	4.950	16.958	28	200	—	—	
7. Kologriw.	—	—	—	—	—	—	—	—	—	
8. Makariew.	—	146.536	3.313	3.700	119.048	25	20.450	—	—	
9. Nérekhta.	—	886	14	41	815	—	16	38	62	
10. Soligalitch.	—	—	—	—	—	—	—	—	—	
11. Tchoukhloma.	—	—	—	—	—	—	—	—	—	
12. Iouriévets.	—	48.461	6.439	16.147	22.714	346	2.815	744	32.333	
Total.	—	548.771	29.206	37.962	453.182	743	27.678	785	66.111	

II. Поземельная собственность по главнымъ категориямъ владѣній—
(въ десятинахъ).

У ѣ з д ы.	Число владѣній. Nombre des propriétés.	Общее количество земли. Etendue totale des terres	Въ томъ числѣ: De ce nombre:					Число сдаваемыхъ въ аренду участковъ. Nombre de lots de terre affermés.	Количество сдаваемой въ аренду земли. Etendue des terres affermées.
			Пахатной. Terres labourables.	Сѣнокосной и пастбищной. Prés et pâturages.	Лѣсной. Bois et forêts.	Остальной удобной. Autres terres productives.	Неудобной. Terres incultes.		
5. Монастырскія земли. Propriété des monastères.									
1. Костромской	—	2.638	428	152	1.876	20	162	4	293
2. Буйскій	—	706	200	7	361	12	126	1	205
3. Варнавинскій	—	—	—	—	—	—	—	—	—
4. Ветлужскій	—	711	100	—	550	10	51	—	—
5. Галичскій	—	909	91	97	696	10	15	—	—
6. Кинешемскій	—	362	63	98	157	19	25	—	—
7. Кологривскій	—	—	—	—	—	—	—	—	—
8. Макарьевскій	—	9 143	177	232	8.328	40	366	—	—
9. Нерехотскій	—	17	4	7	6	—	—	1	11
10. Солигаличскій	—	582	66	120	326	24	46	—	—
11. Чухломскій	—	4.697	74	—	247	20	4.356	—	—
12. Юрьевецкій	—	30	16	6	—	4	4	—	—
Итого	—	19 795	1.219	719	12.547	159	5.151	6	509
6. Церковныя земли. Propriété des églises.									
1. Костромскій	—	6.890	2.932	1.490	1.653	375	440	116	1.926
2. Буйскій	—	2.359	1.312	411	460	101	75	4	223
3. Варнавинскій	—	1.557	994	298	148	80	37	6	172
4. Ветлужскій	—	2.528	1.035	636	449	125	283	9	116
5. Галичскій	—	5.836	3.564	630	990	242	410	1	3
6. Кинешемскій	—	4.488	2.730	437	527	308	486	4	249
7. Кологривскій	—	5.929	1.531	624	2.354	115	1.305	2	17
8. Макарьевскій	—	4.108	2.229	568	1.031	51	229	1	17
9. Нерехотскій	—	5.495	3.420	947	651	202	275	63	863
10. Солигаличскій	—	3.932	602	232	2.780	65	253	2	88
11. Чухломскій	—	3.965	1.683	325	1.607	161	189	—	—
12. Юрьевецкій	—	4.020	2.571	559	535	164	191	7	113
Итого	—	51.107	24.603	7.157	13.185	1.989	4.173	215	3.787

II. Principales catégories de la propriété foncière—
(en dessiatines).

Districts.	Число владѣній. Nombre des propriétés.	Общее количество земли. Etendue totale des terres.	Въ томъ числѣ: De ce nombre:					Число сдаваемыхъ въ аренду участковъ. Nombre de lots de terre affermés.	Количество сдаваемой въ аренду земли. Etendue des terres affermées.
			Пахатной. Terres labourables.	Сѣнокосной и пастбищной. Prés et pâturages.	Лѣсной. Bois et forêts.	Остальной удобной. Autres terres productives.	Неудобной. Terres incultes.		
7. Городскія земли. Propriété des villes.									
1. Kostroma.	—	3.706	30	2.130	704	500	342	1	119
2. Bouï.	—	3.441	220	1.421	1.500	50	250	—	—
3. Varnavine.	—	2.745	417	166	1.958	25	179	2	833
4. Vetloug.	—	1.927	227	500	950	50	200	—	—
5. Galitch.	—	938	—	350	510	38	40	—	—
6. Kinéchna.	—	1.012	400	212	40	32	328	—	—
7. Kologriw.	—	152	—	56	40	42	14	—	—
8. Mokariw.	—	12.528	1.609	9.009	895	278	737	30	48
9. Nérekhta.	—	957	25	92	160	34	646	1	25
10. Soligalitch.	—	7.549	7	1.346	5.736	384	76	—	—
11. Tchoukhloma.	—	413	—	312	—	101	—	16	19
12. Iouriévets.	—	1.833	112	362	903	78	378	1	33
Total.	—	37.201	3.047	15.956	13.396	1.612	3.190	51	1.077
8. Земли разныхъ учреждений. Propriété de différentes institutions.									
1. Kostroma.	—	535	—	250	250	25	10	—	—
2. Bouï.	—	383	—	83	200	41	59	—	—
3. Varnavine.	—	—	—	—	—	—	—	—	—
4. Vetloug.	—	7.274	624	100	5.840	10	700	—	—
5. Galitch.	—	—	—	—	—	—	—	—	—
6. Kinéchna.	—	769	—	140	360	12	257	—	—
7. Kologriw.	—	—	—	—	—	—	—	—	—
8. Makariw.	—	—	—	—	—	—	—	—	—
9. Nérekhta.	—	2.012	210	71	1.681	8	42	2	158
10. Soligalitch.	—	4.359	—	—	4.359	—	—	—	—
11. Tchoukhloma.	—	—	—	—	—	—	—	—	—
12. Iouriévets.	—	—	—	—	—	—	—	—	—
Total.	—	15.332	834	644	12.690	96	1.068	2	158

У ѣ з д ы. Districts.	Число владѣній. Nombre des propriétés.	Общее количество земли. Etendue totale des terres.	В ѣ т о м ѣ ч и с л ѣ D e s e n o m b r e.					Число сдаваемыхъ въ аренду участковъ. Nombre de lots de terre afferlés.	Количество сдаваемой въ аренду земли. Etendue des terres affer- mées.
			Пахатной. Terres labourables.	Овнякосной и пастбищной. Prés et paturages.	Лѣсной. Bois et forêts.	Остальной удобной Autres terres pro- ductives.	Неудобной. Terres incultes.		
1	2	3	4	5	6	7	8	9	10
Дворяне.									
Noblesse.									
1. Костромскій. Kostroma. . .	283	71.371	5.791	10.885	45.088	613	8.994	412	16.740
2. Буйскій. Boui.	261	76.511	3.157	11.370	59.260	372	2.352	55	3.906
3. Варнавинскій. Varnavine. . .	100	294.006	2.881	14.188	269.310	131	7.496	24	19.163
4. Ветлужскій. Vertlougá. . . .	51	504.940	1.954	10.112	478.181	225	14.468	42	8.576
5. Галичскій. Galitch.	297	79.633	5.554	11.990	54.765	1.014	6.310	172	16.391
6. Кинешемскій. Kinéshma. . . .	137	96.207	4.589	14.106	71.306	504	5.702	73	7.698
7. Кологривскій. Kologriw. . . .	139	370.980	2.928	18.179	329.896	229	19.748	36	22.785
8. Макарьевскій. Makariew. . . .	103	92.255	1.724	9.266	68.368	112	12.785	27	2.222
9. Нерехотскій. Nérekhta.	106	33.832	4.131	5.751	18.387	190	5.373	78	4.369
10. Солигаличскій. Soligalitch. . .	142	72.470	2.258	4.423	62.022	342	3.425	8	549
11. Чухломскій. Tchoukhloma. . . .	247	63.166	2.423	3.875	52.628	246	3.994	70	15.175
12. Юрвецкій. Iouriévets.	20	15.340	765	2.341	11.390	84	760	11	700
Итого. Total	1.886	1.770.711	38.155	116.486	1.520.601	4.062	91.407	1.008	118.274
Купцы.									
Marchands.									
1. Костромскій. Kostroma.	86	17.437	1.025	1.606	12.817	111	1.878	72	4.012
2. Буйскій. Boui.	32	10.971	208	450	10.063	21	229	10	493
3. Варнавинскій. Varnavine. . . .	19	5.914	275	724	4.268	9	638	8	1.768
4. Ветлужскій. Vetlougá.	29	153.961	1.333	2.706	141.237	85	8.600	27	2.049
5. Галичскій. Galitch.	24	12.131	255	466	10.972	27	411	11	878
6. Кинешемскій. Kinéshma.	61	62.482	1.588	14.224	41.855	220	4.595	9	533
7. Кологривскій. Kologriw.	76	199.255	712	3.250	176.964	59	18.270	22	6.491
8. Макарьевскій. Makariew.	48	119.862	3.241	6.837	89.403	55	20.326	11	1.948
9. Нерехотскій. Nérekhta.	43	18.198	927	2.306	13.608	181	1.176	7	1.004
10. Солигаличскій. Soligalitch. . . .	18	33.218	27	353	31.214	13	1.611	—	—
11. Чухломскій. Tchoukhloma. . . .	60	31.874	256	638	26.550	270	4.160	11	352
12. Юрвецкій. Iouriévets.	7	18.253	68	1.535	14.038	11	2.601	2	206
Итого. Total	503	683.556	9.915	35.095	572.989	1.062	64.495	190	19 734

У ѣ з д ы. Districts.	Число владѣній. Nombre des propriétés.	Общее количество земли. Etendue totale des terres.	Въ томъ числѣ. De ce nombre.					Число сдаваемыхъ въ аренду участковъ. Nombre de lots de terre affermés.	Количество сдаваемой въ аренду земли. Etendue des terres affermées.
			Пахатной. Terres labourables.	Сѣнокосной и пастбищной. Prés et pâturages.	Лѣсной. Bois et forêts.	Остальной удобной Autres terres productives.	Неудобной. Terres incultes.		
1	2	3	4	5	6	7	8	9	10
Мѣщане.									
Bourgeois de ville.									
1. Костромскій. Kostroma.	63	3.297	782	325	1.527	112	551	14	293
2. Буйскій. Bouï.	166	6.223	607	965	4.470	61	120	4	132
3. Варнавинскій. Varnavine.	14	3.197	611	118	2.408	18	42	2	69
4. Ветлужскій. Vetlouga.	23	5.910	215	108	5.173	345	69	3	69
5. Галичскій. Galitch.	106	9.896	1.794	1.251	5.952	139	760	6	513
6. Кинешемскій. Kinéchna.	154	8.931	2.064	1.240	4.344	230	1.053	1	208
7. Кологривскій. Kologriw.	147	21.126	1.670	1.654	16.295	139	1.368	2	50
8. Макарьевскій. Makariew.	69	11.356	417	818	9.336	24	761	—	—
9. Нерехотскій. Nérekhta.	102	4.175	1.448	681	1.470	61	515	19	474
10. Солигаличскій. Soligalitch.	48	3.832	209	315	3.034	27	247	—	—
11. Чухломскій. Tchoukhloma.	148	8.295	767	333	6.116	116	963	2	7
12. Юрьевецкій. Iouriévets.	30	1.704	423	622	591	19	49	—	—
Итого. Total	1.070	87.942	11.007	8.430	60.716	1.291	6.498	53	1.815
Крестьяне.									
P a u s a n s.									
1. Костромскій. Kostroma.	839	67.748	6.134	16.948	39.485	120	5.061	161	2.130
2. Буйскій. Bouï.	4.951	58.706	6.942	15.035	33.005	227	3.497	10	225
3. Варнавинскій. Varnavine.	251	38.192	2.884	2.614	28.847	63	3.784	12	3.778
4. Ветлужскій. Vetlouga.	118	44.347	2.067	1.442	33.993	120	6.725	5	153
5. Галичскій. Galitch.	975	66.991	8.194	12.184	41.930	458	4.225	70	1.541
6. Кинешемскій. Kinéchna.	588	41.613	8.271	10.191	20.812	111	2.228	2	121
7. Кологривскій. Kologriw.	336	60.445	2.093	9.228	43.037	146	5.941	5	625
8. Макарьевскій. Makariew.	387	44.695	4.082	7.472	26.634	144	6.363	—	—
9. Нерехотскій. Nérekhta.	1.008	45.452	14.996	8.490	18.814	391	2.761	49	1.120
10. Солигаличскій. Soligalitch.	1.410	71.562	2.664	8.314	51.132	396	9.056	3	194
11. Чухломскій. Tchoukhloma.	712	111.973	8.182	12.187	81.301	2.471	7.832	14	532
12. Юрьевецкій. Iouriévets.	364	22.413	2.136	5.099	14.394	197	587	4	19
Итого. Total	11.939	674.137	68.645	109.204	433.384	4.844	58.060	335	10.138

IV. Распределение земель по угодьямъ.

Категории владѣній. Catégories des propriétés.	Общее количество земли. Etendue totale des terres.	И з ъ э т о г о ч и с л а:								
		Пахатной. Terres labourables.	Усадебной. Superficies bâties.	Подъ огородами. Jardins potagers.	Подъ хмѣлемъ. Houblonnières.	Подъ виноградниками. Vignobles.	Подъ садами. Vergers.	Постоянныхъ сѣнокосовъ. Prés naturels.		
								Заливныхъ. Irrigués.	Незаливныхъ. Secs.	И т о г о. Total.
П о г у б е р н і и.										
Частныя владѣльческія	3.294.087	129.231	7.743	2.422	35	—	584	25.493	91.460	116.953
Казенныя и удѣльныя	1.800.370	48.121	527	400	—	—	48	11.186	22.932	34.118
Остальныхъ учреждений	123.435	29.703	2.387	1.130	2	—	335	8.679	9.360	18.039
Итого	5.217.892	207.055	10.657	3.952	37	—	967	45.358	123.752	169.110
Крестыанскія надѣльныя	2.274.056	1.181.388	46.809	30.974	772	—	1.431	98.932	229.574	328.506
Всего . En général	7.491.948	1.388.443	57.466	34.926	809	—	2.398	144.290	353.326	497.616
П о у ъ з д а м ъ.										
1. Костромскій.										
Частныя владѣльческія	160.903	13.967	765	113	3	—	95	2.894	9.880	12.774
Казенныя и удѣльныя	34.472	91	10	8	—	—	2	—	—	—
Остальныхъ учреждений	13.769	3.390	571	197	2	—	150	1.120	1.361	2.481
Итого	209.144	17.448	1.346	318	5	—	247	4.014	11.241	15.255
Крестыанскія надѣльныя	216.684	88.729	5.332	1.554	267	—	18	16.561	20.650	37.211
Всего	425.828	106.177	6.678	1.872	272	—	265	20.575	31.891	52.466
2. Буйскій.										
Частныя владѣльческія	153.115	10.997	404	207	2	—	68	497	11.699	12.196
Казенныя и удѣльныя	13.248	10	17	3	—	—	—	20	255	275
Остальныхъ учреждений	6.889	1.732	115	54	—	—	35	502	798	1.300
Итого	173.252	12.739	536	264	2	—	103	1.019	12.752	13.771
Крестыанскія надѣльныя	108.558	53.245	3.047	1.634	—	—	420	1.547	15.637	17.184
Всего	281.810	65.984	3.583	1.898	2	—	523	2.566	28.389	30.955
3. Варновинскій.										
Частныя владѣльческія	341.855	6.651	141	65	—	—	15	4.941	7.768	12.704
Казенныя и удѣльныя	297.776	17.359	234	93	—	—	—	939	3.878	4.817
Остальныхъ учреждений	4.302	1.411	55	46	—	—	4	180	104	284
Итого	643.933	25.421	430	284	—	—	19	6.060	11.745	17.805
Крестыанскія надѣльныя	225.269	128.860	3.327	3.560	34	—	20	21.867	17.639	39.506
Всего	869.202	154.281	3.757	3.764	34	—	39	27.927	29.384	57.311

IV. Répartition des cultures.

Категории владѣній. Catégories des propriétés.	Общее количество земли. Etendue totale des terres.	Д е с е н о м б р е:																			
		Выгоновъ и пастбищъ. Paturages.	Л ѣ с а. Bois et forêts.				Остальной удобной. Autres terres productives.	Неудобной. Terres incultes.	Хозяйство ведется самимъ владѣльцемъ. Exploitées en faire valeur direct.	Исключительно въ арендѣ. En location *).			Смѣшанно. Exploitations mixtes.								
			Строчаго. Gutaie.	Дровянаго. Bois de chauffage.	Заросли. Taillis.	И т о г о. Total.				Число участ. Nombre de lots affermés.	Земли. Etendue des terres.	Въ хозяйствѣ са- мого владѣльца. Exploitées en faire valeur direct.	Число участ- ковъ. Nombre de lots affermés.	Земли. Etendue des terres.							
P o u r t o u t l e g o u v e r n e m e n t.																					
Частныя владѣльческія	3.294.087	154.599	740.257	1.149.599	714.679	2.604.535	25.406	252.579	2.486.783	911	97.553	597.085	714	57.956							
Казенныя и удѣльныя	1.800.370	31.141	417.897	750.248	314.265	1.482.410	—	203.605	1.540.767	887	73.793	156.361	6	29.449							
Остальныхъ учреждений	123.435	6.437	14.253	24.001	13.564	51.818	2	13.582	111.131	77	2.320	6.773	197	3.211							
Итого	5.217.892	192.177	1.172.407	1.923.848	1.042.508	4.138.763	25.408	469.766	4.138.681	1.875	173.666	760.219	917	90.616							
Крестыанскія надѣльныя	2.274.056	146.277	21.722	174.371	179.644	375.737	35.875	126.287	2.232.384	—	—	—	—	—							
Всего . En général	7.491.948	338.454	1.194.129	2.098.219	1.222.152	4.514.500	61.283	599.053	6.371.065	1.875	173.666	760.219	917	90.616							
P a r d i s t r i c t s.																					
1. Костромскій.																					
Частныя владѣльческія	160.903	17.164	10.864	42.888	45.642	99.394	6	16.622	120.459	508	14.769	17.144	161	8.531							
Казенныя и удѣльныя	34.472	—	4.218	9.813	17.628	31.659	—	2.702	34.456	1	16	—	—	—							
Остальныхъ учреждений	13.769	1.541	1.136	2.160	1.187	4.483	—	954	10.469	45	1.100	962	76	1.238							
Итого	209.144	18.705	16.218	54.861	64.457	135.536	6	20.278	165.384	554	15.885	18.106	237	9.769							
Крестыанскія надѣльныя	216.684	15.492	1.580	18.016	30.804	50.400	2	17.679	216.684	—	—	—	—	—							
Всего	425.828	34.197	17.798	72.877	95.261	185.936	8	37.957	382.068	554	15.885	18.106	237	9.769							
2. Буйскій.																					
Частныя владѣльческія	153.115	15.767	5.223	64.932	37.029	107.184	8	6.282	142.172	39	2.150	6.090	51	2.703							
Казенныя и удѣльныя	13.248	330	816	4.984	5.669	11.469	—	1.144	13.248	—	—	—	—	—							
Остальныхъ учреждений	6.889	622	53	1.497	971	2.521	—	510	5.876	2	205	585	3	223							
Итого	173.252	16.719	6.092	71.413	43.669	121.174	8	7.936	161.296	41	2.355	6.675	54	2.926							
Крестыанскія надѣльныя	108.558	8.565	487	10.264	7.812	18.563	85	5.815	106.911	—	—	—	—	—							
Всего	281.810	25.284	6.579	81.677	51.481	139.737	93	13.751	268.207	41	2.355	6.675	54	2.926							
3. Варновинскій.																					
Частныя владѣльческія	341.855	4.948	76.996	158.682	69.649	305.327	—	12.004	281.551	29	19.512	35.526	17	5.266							
Казенныя и удѣльныя	297.776	5.277	2.541	159.235	106.393	268.169	—	1.827	264.110	3	33.666	—	—	—							
Остальныхъ учреждений	4.302	180	251	709	1.146	2.106	—	216	1.323	6	577	1.974	2	428							
Итого	643.933	10.405	79.788	318.626	177.188	575.602	—	14.047	546.984	38	53.755	37.500	19	5.694							
Крестыанскія надѣльныя	225.269	10.099	1.551	14.895	9.588	26.034	5.199	8.630	218.158	—	—	—	—	—							
Всего	869.202	20.504	81.339	333.521	186.776	601.636	5.199	22.677	765.142	38	53.755	37.500	19	5.694							

*) En location—formages et métairies.

Категорія владѣній. Catégories des propriétés.	Общее количество земли. Etendue totale des terres.	И з ъ э т о г о ч и с л а:								
		Пахатной. Terres labourables.	Усадебной. Superficies bâties.	Подъ огородами. Jardins potagers.	Подъ хмѣлемъ. Nonblonnières.	Подъ виноградниками. Vignobles.	Подъ садами. Vergers.	Постоянныхъ сѣнокосовъ. Prés naturels.		
								Заливныхъ. Irrigués.	Незаливныхъ. Secs.	И т о г о. T o t a l.
1	2	3	4	5	6	7	8	9	10	11
4. Ветлужскій.										
Частныя владѣльческія	720.054	5.924	683	78	24	—	11	5.134	3.081	8.215
Казенныя и удѣльныя	490.521	498	45	10	—	—	5	4.763	2.668	7.431
Остальныхъ учреждений	12.440	1.986	67	120	—	—	8	676	314	990
Итого	1.223.015	8.408	795	208	24	—	24	10.573	6.063	16.636
Крестьянскія надѣльныя	245.774	118.348	4.986	8.399	317	—	516	21.810	21.071	42.881
Всего	1.468.789	126.756	5.781	8.607	341	—	540	32.383	27.134	59.517
5. Галичскій.										
Частныя владѣльческія	224.633	15.902	636	408	—	—	84	2.486	8.509	10.995
Казенныя и удѣльныя	7.211	33	—	—	—	—	—	—	21	21
Остальныхъ учреждений	7.683	3.655	167	108	—	—	15	126	704	830
Итого	239.527	19.590	803	516	—	—	99	2.612	9.234	11.846
Крестьянскія надѣльныя	165.848	87.737	3.282	1.791	—	—	208	4.359	15.165	19.524
Всего	405.375	107.327	4.085	2.307	—	—	307	6.971	24.399	31.370
6. Кинешемскій.										
Частныя владѣльческія	210.736	16.713	802	204	1	—	93	748	6.434	7.182
Казенныя и удѣльныя	44.450	1.883	28	11	—	—	2	1.280	4.100	5.380
Остальныхъ учреждений	6.631	3.193	298	60	—	—	13	137	505	642
Итого	261.817	21.789	1.128	275	1	—	108	2.165	11.039	13.204
Крестьянскія надѣльныя	176.738	112.500	4.479	2.186	—	—	4	2.202	13.531	15.733
Всего	438.555	134.289	5.607	2.461	1	—	112	4.367	24.570	28.937
7. Кологривскій.										
Частныя владѣльческія	655.413	7.435	369	191	—	—	23	2.902	7.748	10.650
Казенныя и удѣльныя	268.069	54	40	25	—	—	6	1.251	2.752	4.003
Остальныхъ учреждений	6.081	1.531	91	65	—	—	1	340	170	510
Итого	929.563	9.020	500	281	—	—	30	4.493	10.670	15.163
Крестьянскія надѣльныя	206.678	87.067	3.256	3.313	104	—	33	12.115	24.047	36.162
Всего	1.136.241	96.087	3.756	3.594	104	—	63	16.608	34.717	51.325

Выгоновъ и пастбищъ. Pâturages.	Д е с е н о м б р е:														
	Л ѣ с а. Bois et forêts.					Остальной удобной. Autres terres productives.	Неудобной. Terres incultes.	Хозяйство ведется самимъ владѣльцемъ. Exploitées en faire valoir direct.	Исключительно въ арендѣ. En location *).			Смѣшанно. Exploitations mixtes.			
	Строеваго. Futaie.	Дровянаго. Bois de chauffage.	Заросли. Taillis.	И т о г о. T o t a l.	Число участ. Nombre de lots affermés.				Земли. Etendue des terres.	Въ арендѣ.		Въ арендѣ.			
						Въ хозяйствѣ са- мого владѣльца. Exploitées en fai- re valoir direct.	Число участ. Nombre de lots affermés.	Земли. Etendue des terres.		Въ арендѣ. En location.	Число участ. Nombre de lots affermés.	Земли. Etendue des terres.			
12	13	14	15	16	17	18	19	20	21	22	23	24			
6.670	310.713	185.525	171.396	667.634	—	30.815	362.670	26	11.659	341.994	58	3.731			
5.099	262.000	105.010	98.103	465.113	—	12.320	490.521	—	—	—	—	—			
246	2.040	3.544	2.205	7.789	—	1.234	11.939	—	—	385	9	116			
12.015	574.753	294.079	271.704	1.140.536	—	44.369	865.130	26	11.659	342.379	67	3.847			
13.973	6.790	20.587	13.897	41.274	200	14.880	245.774	—	—	—	—	—			
25.988	581.543	314.666	285.601	1.181.810	200	59.249	1.110.904	26	11.659	342.379	67	3.847			
14.999	10.838	58.978	44.685	114.501	25.308	41.800	136.430	98	11.317	14.146	163	8.030			
32	2.052	2.248	2.575	6.875	—	250	7.159	1	52	—	—	—			
247	325	881	990	2.196	—	465	7.653	—	—	27	1	3			
15.278	13.215	62.107	48.250	123.572	25.308	42.515	151.242	99	11.369	14.173	164	8.033			
10.111	303	20.856	13.521	34.680	2.121	6.394	164.582	—	—	—	—	—			
25.389	13.518	82.963	61.771	158.252	27.429	48.909	315.824	99	11.369	14.173	164	8.033			
52.804	23.535	58.292	57.459	139.286	1	13.650	173.661	49	4.674	28.515	36	3.886			
4.170	4.800	16.758	10.670	32.228	—	748	44.450	—	—	—	—	—			
245	155	459	470	1.084	—	1.096	6.281	2	173	101	2	76			
37.219	28.490	75.509	68.599	172.598	1	15.494	224.392	51	4.847	28.616	38	3.962			
7.657	565	7.766	11.276	19.607	6.557	8.016	170.182	—	—	—	—	—			
44.876	29.055	83.275	79.875	192.205	6.558	23.510	394.574	51	4.847	28.616	38	3.962			
21.911	199.008	277.889	91.993	568.890	—	45.944	524.960	17	17.982	100.496	50	11.975			
430	100.300	150.486	10.195	260.981	—	2.530	266.932	58	1.137	—	—	—			
170	890	1.049	455	2.394	—	1.319	6.037	—	—	27	2	17			
22.511	300.198	429.424	102.643	832.265	—	49.793	797.929	75	19.119	100.523	52	11.992			
16.071	6.554	22.267	17.426	46.247	2.644	11.781	203.973	—	—	—	—	—			
38.582	306.752	451.691	120.069	878.512	2.644	61.574	1.001.902	75	19.119	100.523	52	11.992			

*) En location—fermage et métairies.

