

11309



СТАТИСТИКА
РОССІЙСКОЙ ИМПЕРІИ.
XXII.

ГЛАВНѢЙШІЯ ДАННЫЯ
ПОЗЕМЕЛЬНОЙ СТАТИСТИКИ

ПО ОБСЛѢДОВАНИЮ 1887 ГОДА.

Выпускъ XV.

КАЛУЖСКАЯ ГУБЕРНІЯ.



ИЗДАНИЕ
ЦЕНТРАЛЬНОГО СТАТИСТИЧЕСКАГО КОМИТЕТА
МИНИСТЕРСТВА ВНУТРЕННИХЪ ДѢЛЪ.

С.-ПЕТЕРБУРГЪ.
Типо-Литографія и Фототипія П. И. Бабкина, Малая Морская, д. № 20.

1895.

1149
621
11309

СТАТИСТИКА
РОССІЙСКОЙ ИМПЕРІИ.
XXII.



ГЛАВНѢЙШІЯ ДАННЫЯ
ПОЗЕМЕЛЬНОЙ СТАТИСТИКИ

ПО ОБСЛѢДОВАНІЮ 1887 ГОДА.

Выпускъ XV.

КАЛУЖСКАЯ ГУБЕРНІЯ.



ИЗДАНИЕ
ЦЕНТРАЛЬНАГО СТАТИСТИЧЕСКАГО КОМИТЕТА
МИНИСТЕРСТВА ВНУТРЕННИХЪ ДѢЛЪ.


С.-ПЕТЕРБУРГЪ.

Типо-Литографія и Фототипія П. И. Бабкина, Малая Морская, д. № 20.

1895.



15



ВЪВЕДЕНІЕ
МІНИСТЕРСТВА ВЪНТРЕННИХЪ ДѢЛЪ

Печатано по распоряженію Господина Министра Внутреннихъ Дѣлъ.

62720

21

Поземельная статистика Россійской Имперіи получила свое правильное основаніе лишь въ 1877 г., когда Центральнымъ Статистическимъ Комитетомъ въ первый разъ было предпринято обследованіе поземельной собственности по однообразной системѣ, посредствомъ опроса всѣхъ землевладѣльцевъ; вслѣдъ за симъ въ 1881 г. были собраны, на тѣхъ же самыхъ началахъ, свѣдѣнія о распредѣленіи земель по угодьямъ. Но эти первыя обследования могли дать только приблизительные результаты, такъ какъ при совершенномъ отсутствіи правильной поземельной регистраціи въ Имперіи, нельзя было ни оцѣнить достовѣрности полученныхъ свѣдѣній, ни даже дополнить замѣченныхъ въ матеріалахъ пробѣловъ. Только чрезъ повтореніе подобныхъ періодическихъ обследованій возможно будетъ, путемъ сравнительнаго анализа показаній, прійти къ болѣе точнымъ результатамъ, хотя до приведенія въ извѣстность по крайней мѣрѣ точныхъ списковъ единицъ владѣній, нельзя рассчитывать на полученіе вполне удовлетворительныхъ свѣдѣній.

Въ виду сего, по истеченіи десятилѣтняго срока со времени перваго обследования и пятилѣтняго по собраніи данныхъ объ угодьяхъ, Господинъ Министръ Внутреннихъ Дѣлъ призналъ своевременнымъ въ 1886 г. приступить къ новому собиранію свѣдѣній о распредѣленіи земель по владѣніямъ и угодьямъ, и пахатныхъ по посѣвамъ.

Для этой цѣли были разосланы, чрезъ посредство чиновъ уѣздной и городской полиціи, во всѣ сельскія общества и ко всѣмъ владѣльцамъ и арендаторамъ имѣній вопросные листы, которые, по мѣрѣ выполненія, доставлялись въ Губернскіе Статистическіе Комитеты. Комитеты, въ свою очередь, должны были сличить представленныя въ отвѣтахъ показанія о поземельныхъ владѣніяхъ со свѣдѣніями земскихъ управъ, казенныхъ палатъ и другими имѣю-

щимися въ ихъ распоряженіи данными, обративъ при этомъ особенное вниманіе на полноту требуемыхъ свѣдѣній, чтобы отъ учета не могли ускользнуть никакія владѣнія, не исключая даже и самыхъ мелкихъ, хотя бы и не имѣющихъ значенія въ сельскохозяйственномъ отношеніи, и затѣмъ отправить такимъ образомъ провѣренный матеріалъ для дальнѣйшей разработки въ Центральный Статистическій Комитетъ.

Медленное поступленіе матеріала, который, вмѣсто начала 1887 г., большею частью былъ полученъ въ Центральномъ Статистическомъ Комитетѣ только въ теченіи 1888 г., и частью даже 1889 г., по причинѣ большихъ затрудненій при полученіи обратно разосланныхъ листковъ, въ особенности отъ частныхъ землевладѣльцевъ, а затѣмъ, оказавшаяся впоследствии необходимость въ новой тщательной провѣркѣ всего матеріала, не смотря на то, что таковая уже была произведена въ Губернскихъ Статистическихъ Комитетахъ, значительно замедлили весь ходъ работы.

Вслѣдствіе этого только къ настоящему времени Центральный Статистическій Комитетъ успѣлъ подвинуть работу на столько, что явилась возможность приступить къ печатанію разработанныхъ свѣдѣній. При этомъ, чтобы ускорить изданіе, Комитетъ рѣшилъ печатать оконченныя разработкой свѣдѣнія, подобно вышедшему уже труду „Волости и Гмины“, по каждой губерніи въ отдѣльности, и выпускать отдѣльныя губерніи по мѣрѣ отпечатанія, не ожидая поступленія ихъ въ алфавитномъ порядкѣ.

По первоначальному плану Центральный Статистическій Комитетъ предполагалъ воспользоваться данными настоящаго обслѣдованія также для подробной разработки статистики поземельной собственности и тѣмъ возобновить имѣющіяся свѣдѣнія о поземельной собственности, собранныя переписью 1877 г. и опубликованныя въ „Статистикѣ поземельной собственности и населенныхъ мѣстъ Европейской Россіи“. Но въ виду многосложности подобной обширной работы, которая неминуемо повлекла бы за собою отсрочку въ окончаніи всего труда еще на довольно продолжительное время, Комитетъ къ сожалѣнію вынужденъ былъ отказаться отъ этого плана и ограничиться обработкой нѣкоторыхъ общихъ свѣдѣній о поземельной собственности, находящихся въ тѣсной связи съ данными о распредѣленіи земель по угодьямъ.

Такимъ образомъ, предлагаемое изданіе даетъ въ первыхъ трехъ таблицахъ общія свѣдѣнія о поземельной собственности въ уѣз-

дахъ, т. е. свѣдѣнія о числѣ владѣній и о количествѣ земель, съ распредѣленіемъ ихъ на пахатную, сѣнокосную и пастбищную, лѣсную, остальную удобную и неудобную, по главнымъ категоріямъ владѣній и по главнымъ сословіямъ частныхъ владѣльцевъ (дворянъ, купцовъ, мѣщанъ и крестьянъ), таблицы-же IV и V посвящены распредѣленію земель по угодьямъ и пахатныхъ по посѣвамъ, при чемъ для владѣльческихъ земель эти свѣдѣнія даются по тремъ категоріямъ владѣній: частныхъ владѣльцевъ, казенныхъ и удѣльныхъ, и остальныхъ учреждений, чтобы тѣмъ дать возможность къ сравненію съ данными 1881 г., въ которыя не включены земли казеннаго и удѣльнаго вѣдомствъ. Кромѣ того, по тѣмъ губерніямъ, по которымъ подобнаго рода свѣдѣнія оказались удовлетворительными, къ таблицамъ II и III прибавлены еще свѣдѣнія о числѣ участковъ и о количествѣ земли сдаваемыхъ въ аренду, а къ IV табл.— свѣдѣнія о способахъ пользованія владѣльческою землею.

При этомъ слѣдуетъ обратить вниманіе еще на то, что данныя о числѣ владѣній предполагаемаго труда и Поземельной Статистики 1877 г. о числѣ владѣльцевъ не вполне удобосравнимы между собою. Въ настоящемъ изданіи сосчитаны отдѣльныя единицы владѣній данной мѣстности, безразлично, состояло-ли нѣсколько владѣній въ собственности одного лица, или-же одно владѣніе въ собственности нѣсколькихъ лицъ. При обследованіи 1877 г., напротивъ, сдѣлана попытка къ исчисленію дѣйствительнаго числа владѣльцевъ въ уѣздѣ: принадлежащія одному собственнику землевладѣнія соединялись въ одну поземельную собственность, а участники товариществъ, которыя образуютъ крестьяне для покупки земель, принимались каждый за отдѣльнаго владѣльца. Вслѣдствіе сего число частныхъ владѣльцевъ крестьянскаго сословія по даннымъ 1877 г., въ большинствѣ случаевъ, должно значительно превышать показанное въ настоящемъ изданіи число владѣній; для другихъ сословій эта разность въ пріемахъ исчисленія не можетъ имѣть большаго значенія.

Земли, прикупенныя крестьянскими обществами и считаемыя въ предлагаемомъ изданіи крестьянскими землями частнаго владѣнія, въ Поземельной Статистикѣ 1877 г. причислены къ крестьянскимъ надѣльнымъ землямъ.

Что касается до распредѣленія земель по угодьямъ, то здѣсь можно только повторить сказанное по этому поводу при первомъ

опубликованіи свѣдѣній объ угодьяхъ въ Статистическомъ Временникѣ Сер. III вып. 4. Строгое опредѣленіе различныхъ категорій земель по сельскохозяйственному ихъ пользованію въ большинствѣ случаевъ весьма затруднительно. При томъ способѣ собиранія свѣдѣній, которымъ по необходимости должно довольствоваться, дающіе отвѣты имѣютъ возможность давать показанія и распредѣлять земли по угодьямъ по личному благоусмотрѣнію, безъ малѣйшаго контроля со стороны правительственныхъ учреждений, вслѣдствіе чего въ добытыхъ показаніяхъ о распредѣленіи земель по угодьямъ должны встрѣчаться значительныя разногласія. Пространства пахатныя и сѣнокосныя являются величинами болѣе опредѣленными; но и эти пространства, въ особенности въ губерніяхъ съ залежнымъ и переложнымъ хозяйствами, не представляются вполне постоянными, такъ какъ оставленныя на отдыхъ или на сѣнокосъ части пахатной земли часто показываются въ числѣ луговъ или выгоновъ.

Предшествующіе таблицамъ выводы, содержащіе сравнительныя сопоставленія главнѣйшихъ результатовъ трехъ указанныхъ обследованій, предположено составлять по одному общему для всѣхъ губерній плану, за исключеніемъ лишь тѣхъ случаевъ, гдѣ окажутся слишкомъ значительныя разногласія или пропуски въ сличаемыхъ данныхъ.

Директоръ Центрального Статистическаго Комитета Н. Тройницкій.

1 Юня 1892 года.

15 Юня 1893 года.

Общее количество поземельной собственности въ Калужской губерніи, приведенное въ извѣстность обслѣдованіями 1877 и 1887 гг., представляется по главнымъ категоріямъ владѣній въ слѣдующихъ цифровыхъ данныхъ:

	Въ 1887 г.	Въ 1877 г.	Въ 1887 г. болѣе (+ или менѣе (-) про- тивъ 1877 г.
Земли въ частной собственности.	1.078.312 дес.	1.057.733 дес.	+ 20.579 дес.
» крестьянскаго надѣла	1.424.519 »	1.395.013 »	+ 29.506 »
» казны	99.527 »	93.912 »	+ 5.615 »
» остальныхъ учрежденій	179.014 »	125.443 »	+ 53.571 »
Итого	2.781.372 дес.	2.672.101 дес.	+ 109.271 »

Слѣдовательно, по даннымъ обслѣдованія 1887 г. площадь землевладѣній въ губерніи получается на 109.271 дес. болѣе, чѣмъ въ 1877 г., что можно объяснить болшею полнотою матеріаловъ, полученныхъ при послѣднемъ обслѣдованіи. Сравнительно же съ пространствомъ губерніи, исчисленнымъ Г.-л. Стрѣльбицкимъ (въ 2.831.031 дес.), данныя общаго количества поземельной собственности въ губерніи въ 1887 г. обнаруживаютъ недочетъ въ 1,8%. Недочетъ этотъ можетъ быть объясненъ частью недостаточною полнотою показаній, а также нѣкоторыми пропусками преимущественно мелкихъ землевладѣній и неудобныхъ земель, на которыя никто правъ собственности не заявляетъ, каковы пространства подъ дорогами и т. п.

Самыми крупными категоріями владѣній въ губерніи являются общественное крестьянское и частное землевладѣніе, въ рукахъ коихъ сосредоточено болѣе $\frac{9}{10}$ всѣхъ земель. Преобладающимъ въ губерніи является крестьянское общественное, которому принадлежитъ 51,2%, или болше половины всей земли, за-

тѣмъ частные владѣльцы имѣютъ 38,8%. Другіе виды землевладѣній составляютъ только 10,0% всей поземельной собственности, именно казнѣ принадлежитъ 3,5%, и остальнымъ учрежденіямъ (городамъ, церквамъ и т. д.)—6,5%.

По уѣздамъ распредѣленіе земли между самыми крупными категоріями владѣній можетъ быть представлено въ слѣдующей табличкѣ:

Уѣзды:	Земли въ %	
	Крестьянъ надѣльн.	Частн. собств.
Калужскій	43,9	49,6
Боровскій	60,5	37,0
Жиздринскій	44,5	30,1
Козельскій	52,3	36,6
Лихвинскій	48,0	30,5
Малоярославецкій	58,9	37,9
Медынскій	53,4	44,6
Мещовскій	55,5	48,0
Мосальскій	56,8	39,1
Черемышльскій	47,4	46,5
Тарусскій	55,3	42,7

Изъ этого видно, что земли крестьянскаго надѣла преобладаютъ въ 10-ти уѣздахъ, земли же частнаго землевладѣнія господствуютъ только въ одномъ, Калужскомъ уѣздѣ.

Что касается распредѣленія частныхъ владѣльцевъ по сословіямъ, то оказывается, что дворяне имѣютъ болѣе $\frac{1}{2}$ всей владѣльческой земли (54,5%) и болѣе $\frac{1}{5}$ крестьяне (21,4%); затѣмъ купцы имѣютъ только 17,8%, мѣщане—4,5% и остальные сословія всего лишь 1,8% всей частновладѣльческой земли.

За десятилѣтіе въ 1877 по 1887 г. измѣненіе въ составѣ частнаго землевладѣнія выражается такъ:

	Въ 1877 г. Земли было:	Въ 1887 г. Земли состоитъ:
У дворянъ	71,6%	54,5 %
» купцовъ	14,6%	17,8 %
» мѣщанъ	3,2%	4,5 %
» крестьянъ	10,2%	21,4 %
» остальныхъ сословій	0,4%	1,3 %
Итого	100%	100%

Приведенныя данныя указываютъ, что съ 1877 г. по 1887 г. у дворянъ произошла нѣкоторая убыль земель въ пользу всѣхъ остальныхъ частныхъ владѣльцевъ, въ особенности же крестьянъ, у коихъ количество земли увеличилось слишкомъ вдвое (на 11,2%).

По основнымъ категоріямъ угодій распределеіе земель по даннымъ, полученнымъ при обследованіи 1881 и 1887 гг., оказывается слѣдующимъ:

	1887 г.		1881 г.	
Пахатной земли . . .	1.219.575 дес., или	43,8%	1.208.202 дес. или	44,1%
Луговъ, покосовъ и остальной удобной .	630.934 » »	22,7%	488.670 » »	17,8%
Лѣсной площади . . .	813.614 » »	29,3%	881.183 » »	32,3%
Неудобной земли . . .	117.249 » »	4,2%	161.387 » »	5,8%
Всего . . .	2.781.372 дес., или	100%	2.739.462 дес., или	100%

Изъ этого видно, что по послѣднему обследованію оказывается увеличеніе площади луговъ, выгоновъ и остальной удобной земли, уменьшилась же нѣсколько лѣсная площадь и неудобная. Эти перемѣны, главнымъ образомъ, зависятъ отъ большей утилизаціи неудобныхъ пространствъ, свидѣтельствующей о развитіи земледѣлія въ губерніи.

Распределеіе угодій на земляхъ каждой изъ трехъ главнѣйшихъ категорій владѣній Калужской губерніи въ 1887 г. выражается слѣдующимъ образомъ:

	Н а з е м л я х ъ :					
	Крест. надѣла.		Владѣльческихъ *).		Казны.	
Пахатной	917.217 д. или	64,4%	301.159 д. или	24%	1.199 д. или	1,2%
Луговъ, выгоновъ и остальн. удобной.	292.379 » »	20,5%	337.784 » »	26,8%	10.674 » »	10,7%
Лѣсной площади.	162.173 » »	11,3%	564.350 » »	44,9%	87.091 » »	87,5%
Неудобной земли . . .	52.750 » »	3,8%	54.235 » »	4,3%	563 » »	0,6%
Всего .	1.424.519 д. или	100%	1.257.326 д. или	100%	99.527 д. или	100%

*) Бмѣстѣ съ землями остальныхъ учрежденій.

Такимъ образомъ оказывается, что земли крестьянскаго надѣла, главнымъ образомъ, предоставлены сельскому хозяйству; болѣе $\frac{3}{5}$, или 64,4%, всего пространства земли отведено подъ пашни; $\frac{1}{5}$, или 20,5%, занимаютъ сѣнокосы, немного болѣе $\frac{1}{10}$ или 11,3%,—лѣса. У частныхъ владѣльцевъ, напротивъ, господствующими угодіями являются лѣсныя площади, подъ которыми около $\frac{1}{2}$, или 44,9% всей владѣльческой земли, и затѣмъ пашни и луга, распредѣляясь почти по ровну, занимаютъ остальное пространство земли. Принадлежація казнѣ земли состоятъ почти всё изъ лѣсной площади—87,5%, или около $\frac{9}{10}$ всего пространства, 10,7% находится подъ лугами и выгонами, и лишь незначительная часть (1,2%) занята пашнями.

Пахатныя земли (безъ казенныхъ) распредѣлялись въ 1881 и 1887 гг. слѣдующимъ образомъ:

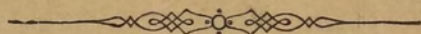
	Въ 1887 г.	Въ 1881 г.
Подъ посѣвомъ	713.435 дес., или 58,5%	727.937 дес., или 60,3%
» паромъ	387.097 » » 31,7%	366.180 » » 30,3%
» сѣнокосомъ, толокою и проч.	119.043 » » 9,8%	112.854 » » 9,4%
Итого. . .	1.219.575 дес., или 100%	1.206.971 дес., или 100%

Изъ этого видно, что въ Калужской губерніи въ распредѣленіи пахатныхъ земель почти не произошло перемѣнъ за шестилѣтіе, протекшее между обоими обследованіями.

Посѣвная площадь распредѣляется въ 1887 и 1881 гг. между воздѣлываемыми растеніями слѣдующимъ образомъ:

	Въ 1887 г.	Въ 1881 г.
Озимыхъ хлѣбовъ . . .	359.905 дес., или 50,5%	354.463 дес., или 48,7%
Яровыхъ »	292.536 » » 41,0%	304.571 » » 41,9%
Стручков. растеній . .	5.197 » » 0,7%	10.888 » » 1,5%
Корнеплодн. »	31.050 » » 4,4%	23.474 » » 3,2%
Торг. и др. »	21.257 » » 2,9%	31.584 » » 4,3%
Кормовыхъ травъ. . .	3.490 » » 0,5%	2.957 » » 0,4%
Всего . . .	713.435 дес., или 100%	727.937 дес., или 100%

Измѣненій въ культурѣ растений въ теченіе шестилѣтія почти не произошло. Главнымъ воздѣлываемымъ растеніемъ является рожь (50,7%), занимающая много болѣе половины всей посѣвной площади, затѣмъ овесъ (26,1%), гречиха (7,6%), ячмень (6,8%), корнеплоды и огуречныя растенія (4,4%), торговыя растенія (2,9%). Остальные хлѣба занимаютъ весьма незначительныя пространства: стручковые 0,7%, кормовыя травы 0,4% и пшеница 0,3%.



У Ѣ З Д Ы. D I S T R I C T S.	Годъ обследованія. Année de l'enquête.	Крестьянскихъ надѣльныхъ. Propriété communale des paysans.			Частной собственности. Propriété privée.			Казны. L'état et les arapages.			Остальныхъ учреждений. Autres institutions.			В с е г о. T o t a l.		% увеличенія (+) или уменьшенія (-) площади 1887 г. сравнительно съ Etendue totale 1887 plus (+) ou moins (-) comparée aux données.	
		Общее количество земли. Etendue totale.	Въ томъ числѣ неудобной. De ce nombre des terres incultes.	% къ общей пло- щади уѣзда. Rapport pour 100 des. à l'étendue du distr.	Общее количество земли. Etendue totale.	Въ томъ числѣ неудобной. De ce nombre des terres incultes.	% къ общей пло- щади уѣзда. Rapport pour 100 des. à l'étendue du distr.	Общее количество земли. Etendue totale.	Въ томъ числѣ неудобной. De ce nombre des terres incultes.	% къ общей пло- щади уѣзда. Rapport pour 100 des. à l'étendue du distr.	Общее количество земли. Etendue totale.	Въ томъ числѣ неудобной. De ce nombre des terres incultes.	% къ общей пло- щади уѣзда. Rapport pour 100 des. à l'étendue du distr.	Общее количество земли. Etendue totale.	Въ томъ числѣ неудобной. De ce nombre des terres incultes.	исчислен. г.-л. Стрѣльбиц- ваго. du général Strelbitsky.	площадью 1877 г. de l'étendue 1877.
1	2	3	4	5	6	7	8	9	10	11	12	13	14	15	16	17	18
1. Калужскій	1887	82.971	2.622	43,9	93.757	3.848	49,6	676	18	0,4	11.641	1.207	6,1	189.045	7.695	+ 7,8	+ 5,5
	1877	80.693			89.582			370			8.604			179.249			
		+ 2.278			+ 4.175			+ 306			+ 3.037			+ 9.796			
2. Боровскій	1887	86.514	3.463	60,5	52.945	2.533	37,0	412	—	0,3	3.083	361	2,2	142.954	6.357	— 6,2	— 0,4
	1877	87.697			51.672			361			3.830			143.560			
		- 1.183			+ 1.273			+ 51			- 747			- 606			
3. Жиздринскій	1887	295.354	13.299	44,5	199.990	8.906	30,1	47.649	26	7,2	121.121	936	18,2	664.114	23.167	— 2,4	+ 6,1
	1877	288.299			220.813			47.644			69.362			626.118			
		+ 7.055			- 20.823			+ 5			+ 51.759			+ 37.996			
4. Козельскій	1887	124.660	3.305	52,3	87.303	3.986	36,6	19.959	2	8,4	6.511	358	2,7	238.433	7.651	— 2,4	+ 9,7
	1877	121.304			70.889			16.258			8.861			217.312			
		+ 3.356			+ 16.414			+ 3.701			- 2.350			+ 21.121			
5. Лихвинскій	1887	89.034	2.132	48,0	72.613	1.597	39,2	19.750	83	10,7	3.975	241	2,1	185.372	4.053	+ 12,6	+ 1,2
	1877	87.474			72.206			19.763			3.699			183.142			
		+ 1.560			+ 407			- 13			+ 276			+ 2.230			
6. Малоярославецкій	1887	70.567	1.903	58,9	45.440	2.070	37,9	410	—	0,4	3.296	158	2,8	119.713	4.131	— 0,9	+ 5,2
	1877	68.360			41.308			395			3.676			113.739			
		+ 2.207			+ 4.132			+ 15			- 380			+ 5.974			
7. Медынский	1887	173.500	5.900	53,4	144.920	6.513	44,6	166	3	0,1	6.378	562	1,9	324.964	12.978	— 0,7	+ 4,4
	1877	172.051			132.536			164			6.617			311.368			
		+ 1.449			+ 12.384			+ 2			- 239			+ 13.596			
8. Мещовскій	1887	133.888	4.721	55,5	101.362	4.137	42,0	—	—	—	5.961	322	2,5	241.211	9.180	— 4,1	+ 1,8
	1877	131.822			99.723			6			5.417			236.968			
		+ 2.066			+ 1.639			- 6			+ 544			+ 4.243			
9. Мосальскій	1887	222.232	10.117	56,9	152.688	20.167	39,1	7.749	419	1,9	7.934	526	2,1	390.603	31.229	— 3,7	+ 5,1
	1877	213.783			145.251			6.189			6.235			371.458			
		+ 8.449			+ 7.437			+ 1.560			+ 1.699			+ 19.145			
10. Перемышльскій	1887	70.642	3.765	47,4	69.229	2.979	46,5	2.756	12	1,8	6.349	375	4,3	148.976	7.131	— 6,5	+ 0,1
	1877	69.538			70.317			2.534			6.420			148.809			
		+ 1.104			- 1.088			+ 222			- 71			+ 167			
11. Тарусскій	1887	75.157	1.523	55,3	58.065	1.898	42,7	—	—	—	2.765	255	2,0	135.987	3.676	— 9,3	— 3,1
	1877	73.992			63.436			228			2.722			140.378			
		+ 1.165			- 5.371			- 228			+ 43			- 4.391			
Въ губерніи. Total .	1887	1.424.519	52.750	51,2	1.078.312	58.634	38,8	99.527	563	3,5	179.014	5.301	6,5	2.781.372	117.248	— 1,8	+ 4,1
	1877	1.395.013			1.057.733			93.912			125.443			2.672.101			
		+ 29.506			+ 20.579			+ 5.615			+ 53.571			+ 109.271			

У Ѣ З Д Ы. DISTRICTS.	Годъ обслѣдованія. Année de l'enquête.	Дворянъ. Noblesse.			Купцовъ. Marchands.		
		Число владѣній. въ %. Nombre des posses- sions en %.	Количество земли въ %. Etendue des terres possédées en %.	Средній размѣръ владѣній. Dimension moyenne des possessions.	Число владѣній въ %. Nombre des posses- sions en %.	Количество земли въ %. Etendue des terres possédées en %.	Средній размѣръ владѣній. Dimension moyenne des possessions.
1	2	3	4	5	6	7	8
1. Калужскій	1887 1877	33,3	62,5 70,4	338,5 323,3	11,0	21,3 20,0	351,0 380,6
2. Боровскій	1887 1877	26,4	58,7 72,9	320,5 285,5	8,2	22,1 17,1	390,3 421,7
3. Жиздринскій	1887 1877	17,5	59,9 78,6	767,3 1126,9	10,4	20,5 12,0	441,7 480,0
4. Козельскій	1887 1877	3,8	50,4 68,9	2093,7 285,6	3,5	16,2 15,4	744,9 364,7
5. Лихвинскій	1887 1877	13,5	47,8 67,0	381,5 420,4	5,6	25,7 19,2	492,0 407,4
6. Малоярославецкій	1887 1877	20,8	42,9 71,8	193,2 192,6	8,0	23,4 15,3	273,1 316,9
7. Медыньскій	1887 1877	18,2	50,2 71,4	523,5 461,8	5,9	9,2 8,3	297,9 261,1
8. Мещовскій	1887 1877	14,9	53,1 67,8	318,4 310,0	3,9	12,3 9,0	284,0 256,5
9. Мосальскій	1887 1877	20,0	62,0 78,7	706,0 701,0	6,0	13,2 10,8	503,2 508,2
10. Перемышльскій	1887 1877	17,1	54,7 59,5	239,8 217,9	3,6	17,3 21,9	362,9 395,4
11. Тарусскій	1887 1877	16,2	36,8 58,9	319,1 359,5	10,9	31,1 30,0	401,1 613,6
Въ губерніи. Total	1887 1877	17,7	54,2 71,6	450,5 419,8	6,5	17,8 14,6	398,3 401,1

Мѣщанъ. Bourgeois.			Крестьянъ. Payans.			Остальныхъ сословій. Autres.			Итого Total.		
Число владѣній въ %. Nombre des posses- sions en %.	Количество земли въ %. Etendue des terres possédées en %.	Средній размѣръ владѣній. Dimension moyenne des possessions.	Число владѣній въ %. Nombre des posses- sions en %.	Количество земли въ %. Etendue des terres possédées en %.	Средній размѣръ владѣній. Dimension moyenne des possessions.	Число владѣній въ %. Nombre des posses- sions en %.	Количество земли въ %. Etendue des terres possédées en %.	Средній размѣръ владѣній. Dimension moyenne des possessions.	Число владѣній въ %. Nombre des posses- sions en %.	Количество земли въ %. Etendue des terres possédées en %.	Средній размѣръ владѣній. Dimension moyenne des possessions.
9	10	11	12	13	14	15	16	17	18	19	
12,9	4,0 4,2	56,5 50,9	38,8	11,1 5,1	51,5	4,0	1,1 0,3	47,8 33,4	100,0	180,3	
11,1	2,2 1,8	28,2 23,0	35,5	16,6 7,9	44,5	0,8	0,4 0,3	72,0 14,0	100,0	143,9	
9,7	3,7 2,9	86,3 76,5	62,0	14,7 6,4	53,4	0,4	1,2 0,1	773,7 24,2	100,0	224,7	
15,7	5,0 4,2	50,7 41,6	69,8	25,8 10,9	58,7	7,1	2,6 0,6	57,0 38,2	100,0	158,7	
12,5	6,3 3,7	54,8 30,5	67,1	19,6 9,8	31,4	1,3	0,6 0,3	43,1 29,8	100,0	107,7	
12,6	6,8 3,8	50,5 24,2	58,6	26,9 9,0	43,0	0,0	0,0 0,1	0,0 0,2	100,0	93,7	
15,8	3,2 1,5	37,8 17,8	59,0	36,2 17,9	116,3	1,1	1,2 0,9	216,6 136,3	100,0	189,7	
15,7	7,4 5,2	42,3 21,2	64,3	26,7 17,4	37,0	1,2	0,5 0,6	33,1 24,7	100,0	89,1	
11,5	4,0 2,4	78,6 52,9	61,3	19,8 7,6	73,5	1,2	1,0 0,5	212,0 69,5	100,0	227,9	
11,7	7,2 6,1	45,9 41,5	55,9	20,4 11,7	27,4	11,7	0,4 0,8	2,5 32,0	100,0	75,0	
9,7	1,8 1,2	26,8 22,2	59,4	16,2 9,6	38,1	3,8	14,1 0,3	511,6 20,8	100,0	140,3	
12,8	4,5 3,2	51,2 34,7	59,9	21,4 10,2	52,1	3,1	1,8 0,4	80,6 37,0	100,0	145,8	

III. Процентное распределение земель по угодьямъ въ 1881 и 1887 гг.
 Rapport pour 100 des terres d'après les modes de culture en 1881 et 1887.


У Ѣ З Д Ы. DISTRICTS.	Годъ обследованія. Année de l'enquête.	На 100 дес. общ. кол. земли приходится: Sur 100 des. du nombre total il y avait des terres:					На 100 дес. удобной земли приходится (безъ казенныхъ земель): Sur 100 des. des terres productives (les terres de l'état exceptées) il y avait des terres:									
		Пахатной. Arables.	Лѣсной площади. Forêts.	Луг., выгон. и осталн. удоб. земли. — Prés, pâturages et autres terres.	Неудобной. Incultes.		Пахатной. Arables.		Подъ огород. садами и усад. Potagers, jardins et bâties.		Луговь. Prés.		Выгоновъ и пастбищъ. Champ de paturage.		Лѣсной площади. Forêts.	
							Крестьян. надѣльн. Propriétés commun.	Владѣльческой. Propriétés privées.	Крестьян. надѣльн. Propriétés communales.	Владѣльческой. Propriétés privées.	Крестьян. надѣльн. Propriétés communales.	Владѣльческой. Propriétés privées.	Крестьян. надѣльн. Propriétés communales.	Владѣльческой. Propriétés privées.	Крестьян. надѣльн. Propriétés communales.	Владѣльческой. Propriétés privées.
1	2	3	4	5	6	7	8	9	10	11	12	13	14	15	16	
1. Калужскій .	1887	37,5	37,3	21,1	4,1	63,9	19,5	6,3	4,9	9,7	13,4	5,7	3,9	14,4	58,3	
	1881	37,3	38,3	17,2	7,2	64,0	20,3	4,9	2,4	11,4	10,6	3,7	4,2	16,0	62,5	
2. Боровскій .	1887	45,3	31,7	18,5	4,5	63,1	23,3	4,9	2,4	10,4	12,0	3,9	5,3	17,7	57,0	
	1881	37,1	33,9	25,3	3,7	52,4	17,8	4,6	1,4	15,6	7,7	10,0	11,3	17,4	61,8	
3. Серпуховскій .	1887	32,6	31,7	32,2	3,5	62,9	12,3	6,0	33,9	16,3	8,5	2,4	2,7	12,4	42,6	
	1881	32,7	42,8	16,9	7,6	64,5	11,5	5,1	0,9	15,9	9,0	2,6	5,5	11,9	73,1	
4. Козельскій .	1887	50,6	30,1	16,1	3,2	68,9	41,2	6,5	3,3	11,9	8,8	2,1	2,9	10,6	43,8	
	1881	50,0	28,5	15,0	6,5	70,9	39,2	5,1	1,9	11,3	8,9	3,5	2,6	9,2	47,4	
5. Лихвинскій .	1887	48,4	34,0	15,5	2,1	73,8	34,1	5,2	2,4	8,6	9,5	2,5	1,7	9,9	52,3	
	1881	45,7	37,3	13,3	3,3	71,8	29,0	5,7	1,5	8,2	9,4	3,0	1,8	11,3	58,3	
6. Малояросл.)	1887	40,7	36,3	19,6	3,4	54,9	23,8	5,0	4,3	11,9	10,1	4,4	4,2	23,8	57,6	
	1881	41,7	36,2	18,9	3,2	54,9	25,9	4,5	2,4	11,4	11,6	5,5	3,1	23,7	57,0	
7. Медыньскій .	1887	44,5	27,4	24,1	4,0	66,7	22,6	4,4	4,7	16,7	17,6	2,1	5,3	10,1	49,8	
	1881	45,9	24,5	23,7	5,9	69,8	23,9	5,4	1,5	15,0	21,4	2,2	5,2	7,6	48,0	
8. Мещовскій .	1887	59,9	17,5	18,8	3,8	74,7	46,8	7,4	3,4	7,3	10,5	2,3	8,4	8,3	30,9	
	1881	60,6	18,3	16,5	4,6	78,6	44,3	5,5	2,7	7,9	9,5	2,5	6,9	5,5	36,6	
9. Мосальскій .	1887	44,9	26,7	20,3	8,1	68,3	22,0	4,8	3,1	14,4	13,7	2,1	6,6	10,4	54,6	
	1881	47,5	29,7	16,3	6,5	70,9	23,3	4,9	1,2	12,5	10,0	3,0	2,6	8,7	62,9	
10. Перемышл. .	1887	56,8	22,7	15,7	4,8	74,1	47,9	5,5	2,9	9,2	8,2	4,4	3,6	6,8	37,4	
	1881	59,3	19,0	15,8	5,9	75,9	53,0	4,5	1,8	9,0	9,6	3,1	6,0	7,5	29,6	
11. Тарусскій .	1887	43,0	29,1	25,2	2,7	65,1	18,1	4,9	15,3	11,0	5,7	6,4	9,4	12,6	51,5	
	1881	42,8	34,0	20,1	3,1	65,7	20,2	5,4	2,0	11,5	9,0	3,9	9,7	13,5	59,1	
Въ губерніи Total . . .	1887	43,8	29,3	22,7	4,2	66,9	25,3	5,6	12,6	12,6	10,8	3,0	4,5	11,9	46,8	
	1881	44,1	32,3	17,8	5,8	67,9	25,3	5,1	1,6	12,5	10,9	3,5	5,1	11,0	57,1	

IV. Процентное распределение пахатных земель по главным категориям и по посевамъ въ 1881 и 1887 гг. (безъ земель казенныхъ).

Rapport pour 100 des. des terres arables d'après les principales catégories et d'après les semailles en 1881 et 1887 (les terres de l'état exceptées).

У Ѣ З Д Ы. D I S T R I C T S.	Годъ обследованія. Année de l'enquête.	На 100 дес. пахатной земли приходится: Sur 100 des. des terres arables:			На 100 дес. общаго количества подъ посевами было: Sur 100 dessiatines de l'étendue totale de terres ensemencées de:								
		Подъ паромъ. Jachères.	Подъ сѣнокосомъ, залежью и т. п. Prés, friches etc.	Подъ посѣвомъ. Ensemencées.	Ржи. Seigle.	Пшеницы. Froment.	Ячменя. Orge.	Гречихи. Millet.	Овса. Avoine.	Стручк. растеній. Légumineuses.	Корнепл. растеній. Plant. racin.	Торгов. растеній. Plant. industrielles.	Кормовыхъ травъ.
1	2	3	4	5	6	7	8	9	10	11	12	13	
1. Калужскій	1887	31,7	10,3	58,0	48,4	0,2	5,2	7,7	26,7	1,2	6,3	2,5	1,8
	1881	28,9	13,9	57,2	47,6	0,0	6,6	7,9	26,4	2,6	4,9	3,2	0,8
2. Боровскій	1887	29,6	14,5	55,9	49,8	0,0	8,4	7,4	26,4	1,7	4,0	1,8	0,6
	1881	30,1	10,1	59,8	50,0	—	7,4	9,4	25,8	2,6	2,0	2,2	0,3
3. Жиздринскій	1887	30,7	13,8	55,5	51,2	0,1	6,0	12,9	20,1	0,1	5,5	3,8	0,7
	1881	30,1	10,8	59,1	47,3	0,0	6,5	14,7	19,1	0,3	4,8	7,0	0,0
4. Козельскій	1887	34,4	2,4	63,2	50,8	1,1	6,0	7,1	26,9	0,7	5,1	1,9	0,8
	1881	32,1	3,6	64,3	48,5	0,8	6,2	8,2	24,9	1,8	3,5	5,8	0,5
5. Лихвинскій	1887	32,0	5,9	62,1	50,1	0,3	2,0	6,9	29,8	0,4	5,9	3,8	0,6
	1881	30,2	5,1	64,7	48,3	0,1	3,1	7,4	29,9	1,2	4,1	5,4	3,6
6. Малоярославецкій	1887	28,5	14,4	57,1	46,8	0,1	11,3	8,2	24,1	2,1	4,7	2,6	0,1
	1881	28,5	13,3	58,2	48,6	0,0	10,9	9,6	22,3	1,7	3,2	3,5	0,2
7. Медыньскій	1887	31,7	15,9	52,4	52,2	0,0	7,0	6,4	24,4	0,9	4,2	4,6	0,3
	1881	31,4	8,2	60,4	48,0	0,0	7,3	8,2	27,6	1,3	2,6	4,4	0,6
8. Мещовскій	1887	33,4	6,6	60,0	51,7	0,4	6,6	6,5	29,7	0,3	1,9	2,3	0,6
	1881	31,4	8,0	60,6	49,6	0,7	8,4	7,4	27,7	1,8	1,5	2,4	0,5
9. Мосальскій	1887	30,8	9,3	59,9	50,0	0,4	8,5	3,0	31,2	0,5	3,8	2,4	0,2
	1881	28,1	14,5	57,4	50,5	0,1	10,4	2,8	29,1	0,9	3,0	3,0	0,2
10. Перемышльскій	1887	32,0	5,8	62,2	50,7	0,2	8,6	7,7	24,7	0,8	2,9	3,7	0,8
	1881	31,1	6,4	62,5	48,8	0,3	9,0	8,0	24,7	2,5	2,4	3,9	0,4
11. Тарусскій	1887	33,4	5,1	61,5	50,9	0,1	8,1	8,9	22,5	2,1	4,9	2,3	0,2
	1881	31,4	7,4	61,2	49,9	0,0	8,3	9,5	23,1	2,6	3,1	2,8	0,7
Въ губернии. Total.	1887	31,7	9,8	58,5	50,7	0,3	6,8	7,6	26,1	0,7	4,4	2,9	0,5
	1881	30,3	9,4	60,3	48,7	0,2	7,6	8,4	25,5	1,5	3,2	4,3	0,4

*) Plantes à cosse.
**) Rizocarpennes.



XV. КАЛУЖСКАЯ ГУБЕРНІЯ.

1. Общій сводъ поземельной собственности по губерніи —

(въ десятинахъ).

Relevé général de la propriété foncière— (en dessiatines).

У ѣ з д ы. Districts.	Общее количество земли. Etendue totale des terres.	В ѣ томъ числѣ. De ce nombre.					Число сдаваемыхъ въ аренду участковъ. Nombre de lots de terre affermés.	Количество сдаваемой въ аренду земли. Etendue des terres affermées.
		Пахатной. Terres labourables.	Сѣнокосной и пастбищной. Prés et pâturages.	Лѣсной. Bois et forêts.	Остальной удобной Autres terres productives.	Неудобной. Terres incultes.		
1	2	3	4	5	6	7	8	9
1. Калужскій	189.045	71.013	29.948	70.456	9.933	7.695	194	12.394
2. Боровскій	142.954	64.807	21.088	45.282	5.420	6.357	47	3 379
3. Жиздринскій	664.114	216.704	86.776	210.695	126.772	23.167	181	19.569
4. Козельскій	238.433	120.649	27.351	71.755	11.027	7.651	147	9.029
5. Лихвинскій	185.372	89.641	18.023	63.062	10.593	4.053	159	12.790
6. Малоярославецкій	119.713	48.713	18.182	43.381	5.306	4.131	51	2.593
7. Медыньскій	324.964	144.588	64.905	89.170	13.322	12.979	155	19.784
8. Мещовскій	241.211	144.580	32.108	42.162	13.181	9.180	206	17.213
9. Мосальскій	390.603	175.732	64.737	104.367	14.538	31.229	126	24.533
10. Перемышльскій	148.976	84.634	17.688	33.755	5.768	7.131	399	13.536
11. Тарусскій	135.987	58.514	21.788	39.529	12.480	3.676	103	5.248
Итого	2.781.372	1.219.575	402.594	813.614	228.340	117.249	1.768	140.068

II. Поземельная собственность по главнымъ категориямъ владѣній —
(въ десятинахъ).

У ѣ з д ы. Districts.	Число владѣній. Nombre de propriétés.	Общее количество земли. Etendue totale des terres.	Въ томъ числѣ. De ce nombre.					Число сдаваемыхъ въ аренду участковъ. Nombre de lots de terre affermés.	Количество сдаваемой въ аренду земли. Etendue des terres affermées.
			Пахатной. Terres labourables.	Сѣнокосной и пастбищной. Prés et pâturages.	Лѣсной. Bois et forêts.	Остальной удобной Autres terres productives.	Неудобной, Terres incultes.		
1	2	3	4	5	6	7	8	9	10
1. Земли частныхъ владѣльцевъ. Propriété privée									
1. Калужскій	520	93.757	17.957	14.575	54.474	2.903	3.848	139	10.095
2. Боровскій	368	52.945	11.419	8.608	29.570	815	2.533	44	3.275
3. Жиздринскій	890	199.930	32.974	29.853	120.944	7.313	8.906	124	16.916
4. Козельскій	550	87.303	34.526	8.897	37.801	2.093	3.986	72	7.787
5. Лихвинскій	674	72.613	23.248	7.606	38.528	1.637	1.597	125	11.580
6. Малоярославецкій	485	45.440	10.170	5.844	25.625	1.731	2.070	46	2.132
7. Медынский	764	144.920	30.355	32.051	70.530	5.471	6.513	134	18.255
8. Мещовскій	1137	101.362	44.722	18.487	31.172	2.844	4.137	171	16.493
9. Мосальскій	670	152.688	28.379	27.455	72.643	4.044	20.167	112	22.714
10. Перемышльскій	923	69.229	30.765	7.444	26.317	1.724	2.979	192	10.852
11. Тарусскій	414	58.065 *)	9.452	8.277	29.750	8.688	1.898	99	5.145
Итого	7.395	1.078.312	273.967	169.097	537.354	39.260	58.634	1.258	125.244
2. Крестьянскія надѣльныя земли *). Propriété communale des paysans.									
1. Калужскій	410	82.971	51.314	12.469	11.531	5.035	2.622	—	—
2. Боровскій	325	86.514	52.432	11.792	14.680	4.147	3.463	—	—
3. Жиздринскій	516	295.354	177.384	52.821	35.100	16.750	13.299	—	—
4. Козельскій	331	124.660	83.616	16.843	12.811	8.085	3.305	—	—
5. Лихвинскій	113	89.034	64.188	9.645	8.593	4.476	2.132	—	—
6. Малоярославецкій	199	70.567	37.643	11.501	16.196	3.324	1.903	—	—
7. Медынский	520	173.500	111.795	31.432	16.953	7.420	5.900	—	—
8. Мещовскій	569	133.883	96.519	12.540	10.420	9.688	4.721	—	—
9. Мосальскій	601	222.232	144.837	35.053	21.971	10.254	10.117	—	—
10. Перемышльскій	341	70.642	49.575	9.039	4.592	3.671	3.765	—	—
11. Тарусскій	341	75.157	47.914	12.805	9.326	3.589	1.523	—	—
Итого	4.166	1.424.519	917.217	215.940	162.173	76.439	52.750	—	—

*) Въ графѣ 1-й поставлено число общинъ.

II. Поземельная собственность по главнымъ категориямъ владѣній—
(въ десятинахъ).

У ѣ з д ы. Districts.	Число владѣній. Nombre de propriétés.	Общее количество земли. Etendue totale des terres.	Въ томъ числѣ. De ce nombre.					Число сдаваемыхъ въ аренду участковъ. Nombre de lots de terre affermés.	Количество сдаваемой въ аренду земли. Etendue des terres affermées.
			Пахатной. Terres labourables.	Сѣнокосной и пастбищной. Prés et pâturages.	Лѣсной. Bois et forêts.	Остальной удобной Autres terres productives.	Неудобной. Terres incultes.		
1	2	3	4	5	6	7	8	9	10
5. Монастырскія земли. Propriété des monastères.									
1. Калужскій	—	990	32	50	518	16	374	2	35
2. Боровскій	—	21	—	5	—	11	5	—	—
3. Жиздринскій	—	—	—	—	—	—	—	—	—
4. Козельскій	—	—	—	—	—	—	—	—	—
5. Лихвинскій	—	349	73	113	126	8	29	4	187
6. Малоярославецкій	—	649	21	63	554	7	4	1	7
7. Медынский	—	—	—	—	—	—	—	—	—
8. Мещовскій	—	198	134	41	19	4	—	2	84
9. Мосальскій	—	—	—	—	—	—	—	—	—
10. Перемышльскій	—	1.372	201	457	578	36	100	3	326
11. Тарусскій	—	—	—	—	—	—	—	—	—
Итого	—	3.579	461	729	1.795	82	512	12	639
6. Церковныя земли. Propriété des églises.									
1. Калужскій	—	2.543	1.283	425	475	190	170	11	283
2. Боровскій	—	2.160	941	331	569	89	230	2	102
3. Жиздринскій	—	9.362	2.487	1.775	4.280	236	584	5	769
4. Козельскій	—	1.524	1.070	170	93	85	106	12	173
5. Лихвинскій	—	2.409	1.688	286	168	114	153	13	421
6. Малоярославецкій	—	1.916	879	302	556	94	95	3	354
7. Медынский	—	3.315	1.587	634	496	178	420	7	192
8. Мещовскій	—	3.960	2.744	423	218	355	220	32	587
9. Мосальскій	—	5.107	2.389	649	1.333	237	499	5	474
10. Перемышльскій	—	1.885	1.481	157	57	87	103	27	131
11. Тарусскій	—	1.885	1.012	336	276	107	154	4	103
Итого	—	36.066	17.561	5.488	8.511	1.772	2.734	121	3.589

II. Principales catégories de la propriété foncière =

У ѣ з д ы. Districts.	Число владѣній. Nombre des propriétés.	Общее количество земли. Etendue totale des terres.	Въ томъ числѣ. De ce nombre.					Число сдаваемыхъ въ аренду участковъ. Nombre de lots de terre affermés.	Количество сдаваемой въ аренду земли. Etendue des terres affermées.
			Пахатной. Terres labourables.	Сѣнокосной и пастбищной. Prés et paturages.	Лѣсной. Bois et forêts.	Остальной удобной Autres terres productives.	Неудобной. Terres incultes.		
1	2	3	4	5	6	7	8	9	10
7. Городскія земли. Propriété des villes.									
1. Калужскій	—	7.794	279	2.328	3.049	1.789	349	24	1.305
2. Боровскій	—	902	15	270	135	356	126	—	—
3. Жиздринскій	—	8.779	2.806	1.189	3.016	1.282	186	37	604
4. Козельскій	—	4.987	1.298	1.352	1.324	761	252	60	791
5. Лихвинскій	—	1.217	437	320	289	112	59	16	595
6. Малоярославецкій	—	731	—	472	50	150	59	1	100
7. Медыньскій	—	2.446	851	652	649	158	136	14	1.337
8. Мещовскій	—	1.803	461	617	333	290	102	1	49
9. Мосальскій	—	—	—	—	—	—	—	—	—
10. Перемышльскій	—	3.092	2 146	463	83	228	172	176	2.205
11. Тарусскій	—	880	136	370	177	96	101	—	—
Итого	—	32.631	8.429	8.033	9.405	5.222	1.601	329	6.986
8. Земли разныхъ учрежденій. Propriété des différentes institutions.									
1. Калужскій	—	314	—	—	—	—	314	—	—
2. Боровскій	—	—	—	—	—	—	—	—	—
3. Жиздринскій	—	102.980*)	723	836	4.449	96.806	136	5	489
4. Козельскій	—	—	—	—	—	—	—	—	—
5. Лихвинскій	—	—	—	—	—	—	—	—	—
6. Малоярославецкій	—	—	—	—	—	—	—	—	—
7. Медыньскій	—	617	—	133	382	95	7	—	—
8. Мещовскій	—	—	—	—	—	—	—	—	—
9. Мосальскій	—	2.827	18	327	2.454	1	27	1	60
10. Перемышльскій	—	—	—	—	—	—	—	—	—
11. Тарусскій	—	—	—	—	—	—	—	—	—
Итого	—	106.738	741	1.296	7.285	96.902	514	6	549

*) Изъ коихъ 96.777 десятиць принадлежатъ Мальцевскому товариществу.

III. Земли частныхъ владѣльцевъ по сословіямъ.

У ѣ з д ы. Districts.	Число владѣній. Nombre des propriétés.	Общее количество земли. Etendue totale des terres.	Въ томъ числѣ. De ce nombre.					Число сдаваемыхъ въ аренду участковъ. Nombre de lots de terre afferés.	Количество сдаваемой въ аренду земли. Etendue des terres affer- mées.
			Пахатной. Terres labourables.	Сѣнокосной и пастбищной. Prés et pâturages.	Лѣсной. Bois et forêts.	Остальной удобной Autres terres pro- ductives.	Неудобной. Terres incultes.		
1	2	3	4	5	6	7	8	9	10
Дворяне. Noblesse.									
1. Калужскій	173	58.560	10.885	9.997	33.853	1.614	2.211	119	9.006
2. Боровскій	97	31.090	6.632	6.154	16.342	448	1.514	38	3.091
3. Жиздринскій	156	119.701	15.995	14.298	80.121	4.852	4.435	63	11.999
4. Козельскій	21	43.968	15.435	5.394	20.509	824	1.806	39	6.178
5. Лихвинскій	91	34.719	10.201	4.777	18.725	410	606	72	8.671
6. Малоярославецкій	101	19.509	4.124	3.243	10.413	509	1.220	29	1.916
7. Медыньскій	139	72.771	10.313	17.966	40.153	1.401	2.938	99	17.360
8. Мещовскій	169	53.813	20.318	11.696	18.308	1.886	1.605	116	15.121
9. Мосальскій	134	94.607	13.784	15.191	48.944	2.708	13.980	70	18.941
10. Перемышльскій	158	37.882	17.768	4.955	12.663	858	1.638	77	9.565
11. Тарусскій	67	21.381	4.795	4.673	10.221	897	795	45	3.468
Итого	1.306	588.001	130.250	98.344	310.252	16.407	32.748	767	105.316
Купцы. Marchands.									
1. Калужскій	57	20.006	3.091	2.760	12.727	637	791	9	675
2. Боровскій	30	11.710	1.661	1.158	8.275	128	488	1	36
3. Жиздринскій	93	41.081	5.684	6.887	25.336	245	2.929	24	2.785
4. Козельскій	19	14.154	1.595	841	10.835	117	766	3	460
5. Лихвинскій	38	18.697	4.308	1.126	12.682	141	440	14	1.998
6. Малоярославецкій	39	10.649	1.323	1.278	7.557	83	408	3	126
7. Медыньскій	45	13.404	1.225	2.693	8.985	172	329	10	338
8. Мещовскій	44	12.498	3.780	2.408	5.179	193	938	6	529
9. Мосальскій	40	20.129	2.251	3.846	11.811	165	2.056	19	1.573
10. Перемышльскій	33	11.977	1.956	682	8.696	178	465	31	540
11. Тарусскій	45	18.050	462	1.845	14.978	104	661	14	977
Итого	483	192.355	27.336	25.524	127.061	2.163	10.271	134	10.037

III. Propriété privée d'après les classes.

У ѣ з д ы. Districts.	Число владѣній. Nombre des propriétés.	Общее количество земли. Etendue totale des terres.	Въ томъ числѣ. De ce nombre.					Число сданныхъ въ аренду участковъ. Nombre de lots de terre affermés.	Количество сдаваемой въ аренду земли. Etendue des terres affermées.
			Пахатной. Terres labourables.	Сѣнокошеной и пастбищной. Prés et pâturages.	Лѣсной. Bois et forêts.	Остальной удобной Autres terres productives.	Неудобной. Terres incultes.		
1	2	3	4	5	6	7	8	9	10
Мѣщане. Bourgeois de ville.									
1. Калужскій	67	3.783	953	410	2.193	70	157	4	208
2. Боровскій	41	1.156	373	142	523	58	60	—	—
3. Жиздринскій	86	7.423	1.754	2.036	3.142	126	365	7	511
4. Козельскій	87	4.408	2.213	440	1.321	122	312	4	28
5. Лихвинскій	84	4.601	1.771	547	1.992	82	209	13	157
6. Малоярославецкій	61	3.082	896	312	1.641	65	168	6	48
7. Медынский	121	4.578	1.397	848	2.034	113	186	8	138
8. Мещовскій	178	7.535	3.349	1.293	2.295	235	363	13	101
9. Мосальскій	77	6.056	1.372	1.278	2.435	176	795	3	385
10. Перемышльскій	108	4.957	2.047	828	1.348	402	332	30	114
11. Тарусскій	40	1.070	383	180	369	49	89	5	33
Итого	950	48.649	16.508	8.314	19.293	1.498	3.036	93	1.723
Крестьяне. Paysans.									
1. Калужскій	202	10.404	2.753	1.277	5.345	506	523	6	161
2. Боровскій	197	8.773	2.725	1.145	4.262	180	461	5	148
3. Жиздринскій	552	29.464	9.277	6.525	12.033	468	1.161	26	495
4. Козельскій	384	22.551	13.782	1.890	4.938	926	1.015	7	201
5. Лихвинскій	452	14.208	6.752	1.091	5.077	985	303	22	665
6. Малоярославецкій	284	12.200	3.827	1.011	6.014	1.074	274	8	42
7. Медынский	451	52.434	17.121	10.295	18.248	3.777	2.993	16	407
8. Мещовскій	731	27.020	17.020	2.998	5.289	517	1.196	31	638
9. Мосальскій	411	30.200	10.631	6.557	8.761	980	3.271	15	1.410
10. Перемышльскій	516	14.143	8.805	960	3.574	277	527	51	501
11. Тарусскій	246	9.378	3.547	1.339	3.864	327	301	29	636
Итого	4.426	230.775	96.240	35.088	77.405	10.017	12.025	216	5.304

IV. Распределение земель по угодьямъ.

Категорія владѣній. Catégories des propriétés.	Общее количество земли. Etendue totale des terres.	И з ъ э т о г о ч и с л а .								
		Пахатной. Terres labourables.	Усадьбой. Superficies bâties.	Подъ огородами. Jardins potagers.	Подъ хмѣлемъ. Houblonnières.	Подъ виноградниками. Vignobles.	Подъ садами. Verger.	Постоянныхъ сѣнокосовъ. Prés naturels.		
								Заливныхъ. Irrigués.	Незаливныхъ. Secs.	И т о г о . Total.
П о г у б е р н і и .										
Частныя владѣльческія	1.078.312	273.967	6.280	2.763	156	—	2.914	19.452	101.855	121.307
Казенныя	99.527	1.199	5	16	1	—	2	193	575	768
Остальныхъ учреждений	179.014	27.192	4.221	927	19	—	245	2.530	6.915	9.445
Итого Total	1.356.476	302.358	10.506	3.706	176	—	3.161	22.275	109.345	131.620
Крестьянскія надѣльныя	1.424.519	917.217	27.196	18.730	3.975	—	1.957	30.197	144.313	174.510
Всего En général	2.781.372	1.219.575	37.702	22.436	4.151	—	5.118	52.472	253.658	305.130
1. Калужскій.										
П о у ѣ з д а м ъ .										
Частныя владѣльческія	93.757	17.957	741	197	—	—	284	1.693	11.100	12.793
Казенныя	676	148	—	—	—	—	—	23	72	95
Остальныхъ учреждений	11.641	1.594	951	60	—	—	7	204	434	638
Итого	106.074	19.699	1.692	257	—	—	291	1.920	11.606	13.526
Крестьянскія надѣльныя	82.971	51.314	2.278	1.414	—	—	259	1.121	6.753	7.874
Всего	189.045	70.013	3.970	1.671	—	—	550	3.041	18.359	21.400
2. Боровскій.										
Частныя владѣльческія	52.945	11.419	323	140	—	—	175	830	5.226	6.056
Казенныя	412	—	—	—	—	—	—	—	—	—
Остальныхъ учреждений	3.083	956	394	57	—	—	5	89	254	343
Итого	56.028	12.375	717	197	—	—	180	919	5.480	6.399
Крестьянскія надѣльныя	86.514	52.432	1.541	1.406	—	—	215	790	7.786	8.576
Всего	142.954	64.807	2.258	1.603	—	—	395	1.709	13.266	14.975
3. Жиздринскій.										
Частныя владѣльческія	199.990	32.974	668	328	—	—	186	4.224	18.970	23.194
Казенныя	47.649	330	1	—	—	—	—	116	281	397
Остальныхъ учреждений	121.121	6.016	1.302	184	—	—	18	250	2.933	3.183
Итого	368.760	39.320	1.971	512	—	—	204	4.590	22.184	26.774
Крестьянскія надѣльныя	295.354	177.384	5.505	2.833	—	—	96	12.347	33.434	45.781
Всего	664.114	216.704	7.476	3.345	—	—	300	16.937	55.618	72.555

IV. Repartition des cultures.

Выгоновъ и пастбищъ. Paturages.	Л ѣ с а . Bois et forêts.					Остальной удобной. Autres terres productives.	Неудобной. Terres incultes.	Хозяйство ведется самимъ владѣльцемъ. Exploitées en faire valeur direct.	Исключительно въ арендѣ. En location *).				С м ѣ ш а н о . Exploitations mixtes.		
	Строевого. Futaie.	Дровяного. Bois de chauffage.	Заросли. Taillis.	И т о г о . Total.	Число участковъ. Nombre de lots affermés.				Земли. Etendue des terres.	Въ хозяйствѣ са- мого владѣльца. Exploitées en faire valeur direct.	Число участковъ. Nombre des lots affermés.	Въ арендѣ. En location.			
												Земли. Etendue des terres.	Въ арендѣ. En location.		
P o u r t o u t l e g o u v e r n e m e n t .															
47.692	59.166	177.572	300.477	537.354	37.147	58.634	799.770	565	71.903	154.298	693	52.341			
1.376	1.629	2.917	3.563	87.091	8.641	563	95.922	36	1.821	956	6	1.240			
6.101	10.730	8.412	7.854	26.996	98.567	5.302	133.714	32	1.995	33.538	437	9.767			
55.169	71.525	188.901	311.894	651.441	144.355	54.499	1.029.029	633	75.719	188.792	1.136	63.348			
41.429	8.610	29.661	123.902	162.173	24.581	52.750	1.424.519	—	—	—	—	—			
96.598	80.135	218.562	435.796	813.614	168.936	117.249	2.453.548	633	75.719	188.792	1.136	63.348			
P a r d i s t r i c t s .															
1.782	2.701	23.103	28.670	54.474	1.681	3.848	68.486	42	4.068	15.176	97	6.027			
6	2	2	405	407	—	18	—	18	676	—	—	—			
2.165	2.705	500	837	4.042	977	1.207	2.309	1	30	7.709	36	1.593			
3.953	5.408	23.605	29.912	58.925	2.658	5.073	70.795	61	4.774	22.885	133	7.620			
4.595	243	1.400	9.888	11.531	1.084	2.622	82.971	—	—	—	—	—			
8.548	5.651	25.005	39.800	70.456	3.742	7.695	153.766	61	4.774	22.885	133	7.620			
2.552	1.472	10.443	17.616	29.570	177	2.533	48.847	36	2.575	823	8	700			
82	—	—	—	328	2	—	412	—	—	—	—	—			
263	61	88	555	704	—	361	2.969	1	36	12	1	66			
2.897	1.533	10.531	18.171	30.602	179	2.894	52.226	37	2.611	835	9	766			
3.216	87	3.013	11.580	14.680	985	3.463	86.514	—	—	—	—	—			
6.113	1.620	13.544	29.751	45.282	1.164	6.357	138.742	37	2.611	835	9	766			
6.659	27.254	42.707	50.983	120.944	6.131	8.906	144.820	31	7.529	39.254	93	8.387			
5	—	8	28	42.606	4.384	26	46.858	10	791	—	—	—			
617	6.549	3.255	2.241	12.045	96.820	936	103.755	1	233	15.504	46	1.629			
7.281	33.803	45.970	53.252	175.595	107.335	9.868	295.433	42	8.553	54.758	139	10.016			
7.040	3.088	4.876	27.136	35.100	8.316	13.299	295.354	—	—	—	—	—			
14.321	36.891	50.846	80.388	210.695	115.651	23.167	590.787	42	8.553	54.758	139	10.016			

*) En location-Fermages et métairies.

Категоріи владѣній. Catégories des propriétés.	Общее количество земли. Etendue totale des terres.	И з ъ э т о г о ч и с л а.									Д е с е н о м б р е.													
		Пахатной. Terres labourables.	Усадьбой. Superficies pâtées.	Подъ огородами. Jardins potagers.	Подъ хмѣлемъ. Houblonnières.	Подъ виноградниками. Vignobles.	Подъ садами. Vergers.	Постоянныхъ сѣнокосовъ. Pres naturels.			Выгоновъ и пастбищъ. Paturages.	Лѣса. Bois et forêts.				Остальной удобной. Autres terres productives.	Неудобной. Terres incultes.	Хозяйство ведется самимъ владѣльцемъ. Exploitées en faire valeur direct.	Исключительно въ арендѣ. En location *).			Смѣшано. Exploitations mixtes.		
								Заливныхъ. Irrigués.	Незаливныхъ. Secs.	И т о г о. Total.		Стрѣваго. Futaie.	Дровяного. Bois de chauffage.	Заросли. Taillis.	И т о г о. Total.				Число участковъ. Nombre de lots affermés.	Земли. Etendue des terres.	Въ хозяйствѣ са- мого владѣльца. Exploitées en faire valeur direct.	Число участ- ковъ. Nombre de lots affermés.	Земли. Etendue des terres.	
1	2	3	4	5	6	7	8	9	10	11	12	12	13	14	15	16	17	18	19	20	21	22	23	
4. Козельскій.																								
Частныя владѣльческія	87.303	34.526	468	221	106	—	394	1.281	5.746	7.027	1.862	5.578	10.562	21.561	37.801	904	3.986	74.518	41	5.888	4.998	31	1.899	
Казенныя	19.959	139	1	1	1	—	—	—	81	81	8	—	45	19.726	—	2	19.681	3	278	—	—	—	—	
Остальныхъ учреждений	6.511	2.368	453	53	19	—	17	543	250	793	729	487	550	380	1.417	304	358	3.830	3	39	1.717	69	925	
Итого	113.773	37.033	922	275	126	—	411	1.824	6.077	7.901	2.599	6.065	11.112	21.986	58.944	1.208	4.346	98.029	47	6.205	6.715	100	2.824	
Крестьянскія надѣльныя	124.660	83.616	3.213	820	3.943	—	99	3.792	10.591	14.383	2.460	895	5.038	6.878	12.811	10	3.305	124.660	—	—	—	—	—	
Всего	238.433	120.649	4.135	1.095	4.069	—	510	5.616	16.668	22.284	5.059	6.960	16.150	28.864	71.755	1.218	7.651	222.689	47	6.205	6.715	100	2.824	
5. Лихвинскій.																								
Частныя владѣльческія	72.613	23.248	384	187	—	—	172	1.382	5.216	6.598	1.008	1.685	8.768	28.075	38.528	891	1.597	55.782	68	10.258	5.251	57	1.322	
Казенныя	19.750	7	1	15	—	—	—	26	27	53	—	1.547	2.487	2.996	15.358	4.233	83	19.743	1	7	—	—	—	
Остальныхъ учреждений	3.975	2.198	158	36	—	—	6	238	235	473	246	4	55	524	583	34	241	1.689	7	214	1.083	26	989	
Итого	96.338	25.453	543	238	—	—	178	1.646	5.478	7.124	1.254	3.236	11.310	31.595	54.469	5.158	1.921	77.214	76	10.479	6.334	83	2.311	
Крестьянскія надѣльныя	89.034	64.188	2.108	1.035	—	—	93	1.413	6.020	7.433	2.212	30	327	8.236	8.593	1.240	2.132	89.034	—	—	—	—	—	
Всего	185.372	89.641	2.651	1.273	—	—	271	3.059	11.498	14.557	3.466	3.266	11.637	39.831	63.062	6.398	4.053	166.248	76	10.479	6.334	83	2.311	
6. Малоарославецкій.																								
Частныя владѣльческія	45.440	10.170	381	123	—	—	79	991	3.387	4.378	1.466	976	7.917	16.732	25.625	1.148	2.070	42.629	38	1.682	679	8	450	
Казенныя	410	—	—	—	—	—	—	—	—	—	—	—	410	—	410	—	—	410	—	—	—	—	—	
Остальныхъ учреждений	3.296	900	75	64	—	—	106	127	230	357	480	20	256	874	1.150	6	158	1.530	2	287	1.305	4	174	
Итого	49.146	11.070	456	187	—	—	185	1.118	3.617	4.735	1.946	996	8.583	17.606	27.185	1.154	2.228	44.569	40	1.969	1.984	12	624	
Крестьянскія надѣльныя	70.567	37.643	1.024	1.120	—	—	161	1.859	6.212	8.071	3.430	546	4.676	10.974	16.196	1.019	1.903	70.567	—	—	—	—	—	
Всего	119.713	48.713	1.480	1.307	—	—	346	2.977	9.829	12.806	5.376	1.542	13.259	28.580	43.381	2.173	4.131	115.136	40	1.969	1.984	12	624	
7. Медынскій.																								
Частныя владѣльческія	144.920	30.355	613	375	2	—	289	3.946	20.540	24.486	7.565	7.708	21.986	40.836	70.530	4.192	6.513	103.919	67	12.660	22.746	67	5.595	
Казенныя	166	—	—	—	—	—	—	—	—	—	—	80	3	77	160	—	3	166	—	—	—	—	—	
Остальныхъ учреждений	6.378	2.438	301	108	—	—	22	151	1.036	1.187	232	205	787	535	1.527	1	562	3.636	1	29	1.214	20	1.499	
Итого	151.464	32.793	914	483	2	—	311	4.100	21.576	25.677	7.797	7.993	22.776	41.448	72.217	4.193	7.078	107.721	68	12.689	23.960	87	7.094	
Крестьянскія надѣльныя	173.500	111.795	2.893	2.940	—	—	57	1.629	26.517	28.146	3.285	111	1.637	15.205	16.953	1.530	6.900	173.500	—	—	—	—	—	
Всего	324.964	144.588	3.807	3.424	2	—	368	5.729	48.093	53.822	11.082	8.104	24.413	56.653	89.170	5.723	12.978	281.221	68	12.689	23.960	87	7.094	

*) En location—Fermages et métairies.

Категоріи владѣній. Catégories des propriétés.	Общее количество земли. Etendue totale des terres.	И з ъ э т о г о ч и с л а:									Д е с е н о м б р е:													
		Пахатной. Terres labourables.	Усадьбой. Superficies bâties.	Подъ огородами. Jardins potagers.	Подъ хмѣлемъ. Houblonnières.	Подъ виноградниками. Vignobles.	Подъ садами. Vergers.	Постоянныхъ сѣнокосовъ. Prés naturels.			Выгоновъ и пастбищъ. Paturages.	Л ѣ с а. Bois et forêts.				Остальной удобной. Autres terres productives.	Неудобной. Terres incultes.	Хозяйство ведется самимъ владѣльцемъ. Exploitées en faire valoir direct.	Исключительно въ арендѣ. En location *).	Смѣшанно. Exploitations mixtes.				
								Заливныхъ. Irrigués.	Незаливныхъ. Secs.	Итого. Total.		Строеваго. Futaie.	Дровянаго. Bois de chauffage.	Заросли. Taillis.	Итого. Total.					Въ хозяйствѣ са- мого владѣльца. Exploitées en faire valoir direct.	Число участ- ковъ. Nombre des lots affermés.	Земли. Etendue des terres.	Въ арендѣ. En location.	Число участ- ковъ. Nombre de lots affermés.
1	2	3	4	5	6	7	8	9	10	11	12	13	14	15	16	17	18	19	20	21	22	23	24	
8. Мещовскій.																								
Частныя владѣльческія	101.562	44.722	658	462	—	—	502	1.618	8.629	10.247	8.240	2.092	9.127	19.953	31.172	1.222	4.137	73.880	73	10.603	10.989	98	5.890	
Казенныя	—	—	—	—	—	—	—	—	—	—	—	—	—	—	—	—	—	—	—	—	—	—	—	
Остальныхъ учреждений	5.961	3.339	363	119	—	—	23	163	433	596	485	61	125	384	570	144	322	4.971	8	364	270	27	336	
Итого	107.323	48.061	1.021	581	—	—	525	1.781	9.062	10.843	8.725	2.153	9.252	19.337	31.742	1.366	4.459	78.851	81	10.967	11.259	125	6.246	
Крестьянскія надѣльныя	133.888	96.519	2.662	1.476	—	—	181	1.569	7.953	9.522	3.018	4	2.457	7.959	10.420	5.369	4.721	133.888	—	—	—	—	—	
Всего	241.211	144.580	3.683	2.057	—	—	706	3.350	17.015	20.365	11.743	2.157	11.709	27.296	42.162	6.735	9.180	212.739	81	10.967	11.259	125	6.246	
9. Мосальскій.																								
Частныя владѣльческія	152.688	28.379	764	338	—	—	218	1.162	17.372	18.534	8.921	8.087	24.965	39.591	72.643	2.724	20.167	86.731	27	7.778	43.243	85	14.936	
Казенныя	7.749	109	—	—	—	—	2	—	12	12	1.241	—	—	10	5.966	—	419	6.045	2	45	419	6	1.240	
Остальныхъ учреждений	7.934	2.407	89	103	—	—	30	86	504	590	386	565	2.175	1.017	3.787	16	526	3.841	1	345	3.559	5	189	
Итого	168.371	30.895	853	441	—	—	250	1.248	17.888	19.136	10.548	8.652	27.140	40.648	82.396	2.740	21.112	96.617	30	8.168	47.221	96	16.365	
Крестьянскія надѣльныя	222.232	144.837	3.404	3.180	—	—	40	778	29.732	30.510	4.543	2.798	2.325	16.848	21.971	3.630	10.117	222.232	—	—	—	—	—	
Всего	390.603	175.732	4.257	3.621	—	—	290	2.026	47.620	49.646	15.091	11.450	29.465	57.496	104.367	6.370	31.229	318.849	30	8.168	47.221	96	16.365	
10. Перемышльскій.																								
Частныя владѣльческія	69.229	30.765	847	224	48	—	348	1.791	3.299	5.090	2.354	955	9.265	16.097	26.317	257	2.979	49.485	84	4.323	8.892	108	6.529	
Казенныя	2.756	466	—	—	—	—	—	25	69	94	34	—	7	2	2.128	22	12	2.197	1	22	537	—	—	
Остальныхъ учреждений	6.349	3.828	62	142	—	—	10	597	228	825	252	71	449	198	718	137	375	2.570	5	362	1.117	201	2.300	
Итого	78.334	35.059	909	366	48	—	358	2.413	3.596	6.009	2.640	1.026	9.721	16.297	29.163	416	3.366	54.252	90	4.707	10.546	309	8.829	
Крестьянскія надѣльныя	70.642	49.575	1.076	1.206	32	—	610	3.068	3.027	6.095	2.944	336	883	3.373	4.592	747	3.765	79.642	—	—	—	—	—	
Всего	148.976	84.634	1.985	1.572	80	—	968	5.481	6.623	12.104	5.584	1.362	10.604	19.670	33.755	1.163	7.131	124.894	90	4.707	10.546	309	8.829	
11. Тарусскій.																								
Частныя владѣльческія	58.065	9.452	433	168	—	—	267	624	2.370	2.994	5.283	658	8.729	20.363	29.750	7.820	1.898	50.673	58	4.539	2.247	41	606	
Казенныя	—	—	—	—	—	—	—	—	—	—	—	—	—	—	—	—	—	—	—	—	—	—	—	
Остальныхъ учреждений	2.765	1.148	73	1	—	—	1	82	378	460	246	2	172	279	453	128	255	2.614	2	56	48	2	47	
Итого	60.830	10.600	506	169	—	—	268	706	2.748	3.454	5.529	660	8.901	20.642	30.203	7.948	2.153	53.287	60	4.595	2.295	43	653	
Крестьянскія надѣльныя	75.157	47.914	1.492	1.300	—	—	146	1.831	6.288	8.119	4.686	472	3.029	5.825	9.326	651	1.523	75.157	—	—	—	—	—	
Всего	135.987	58.514	1.998	1.469	—	—	414	2.537	9.036	11.573	10.215	1.132	11.930	26.467	39.529	8.599	3.676	128.444	60	4.595	2.295	43	653	

*) En location—Fermages et métaires.

Категорія владѣній. Catégories des propriétés.	Пахатной земли находилось (десятинъ подъ):													
	Пашомъ. Jachères.	Сѣнокосомъ. Prairies fauchées.	Залежь, подѣлк. и пр. Friches, primeurs etc.	Зерновыми хлѣбами: Céréales:										
				Озимую рожью. Seigle d'hiver.	Яровую рожью. Seigle d'été.	Озимую пшеницею. Froment d'hiver.	Яровую пшеницею. Froment d'été.	Полбою. Epeautre.	Кукурузою. Mais.	Ячменемъ. Orge.	Трещихою. Millet.	Овсомъ. Avoine.	Просомъ. Sarrasin.	
1	2	3	4	5	6	7	8	9	10	11	12	13	14	
По губерніи.														
Частныя владѣльч. Propriétés privées.	76.536	9.921	45.325	68.650	1.285	348	137	3	22	6.455	9.718	45.264	619	
Казенн. и удѣльч. L'état	287	124	234	239	61	—	—	—	—	11	104	130	—	
Остальн. учрежден. Différen. institutions	8.105	671	3.697	7.031	46	49	13	—	7	1.091	1.140	4.436	26	
Итого Total . . .	84.928	10.716	49.256	75.920	1.392	397	150	3	29	7.557	10.962	49.830	645	
Крестьян. надѣльч. Progr. com. des pays.	302.169	16.828	42.243	282.594	958	994	685	1	5	41.090	43.322	136.590	633	
Всего En général. .	387.097	27.544	91.499	358.514	2.350	1.391	835	4	34	48.647	54.284	186.420	1.278	
По уѣздамъ.														
1. Калужскій.														
Частн. владѣльч.	4.901	977	3.306	3.804	191	25	48	1	6	238	508	2.770	10	
Казенныя	30	42	16	31	—	—	—	—	—	—	2	27	—	
Остальн. учрежд.	388	58	145	412	5	—	1	—	—	53	39	307	—	
Итого . . .	5.319	1.077	3.467	4.247	126	25	49	1	6	291	549	3.104	10	
Крестьян. надѣльч.	17.161	606	2.180	15.536	50	—	—	—	—	1.851	633	7.897	6	
Всего . . .	22.480	1.683	5.647	19.783	176	25	49	1	6	2.142	3.182	11.001	16	
2. Боровскій.														
Частн. владѣльч.	1.773	2.210	4.215	1.485	25	—	1	—	—	101	118	1.070	—	
Казенныя	—	—	—	—	—	—	—	—	—	—	—	—	—	
Остальн. учрежд.	196	134	239	209	—	—	—	—	—	17	23	129	—	
Итого . . .	1.969	2.344	4.454	1.694	25	—	1	—	—	118	141	1.199	—	
Крестьян. надѣльч.	17.211	1.563	1.044	16.307	4	—	—	—	—	2.910	2.418	8.377	—	
Всего . . .	19.180	3.907	5.498	18.001	29	—	1	—	—	3.028	2.589	9.576	—	
3. Жиздринскій.														
Частныя владѣльч.	8.448	1.285	6.216	8.044	152	8	—	—	—	1.024	1.781	4.846	4	
Казенныя	92	78	16	50	—	—	—	—	—	7	43	31	—	
Остальн. учрежд.	992	130	2.699	1.039	30	—	—	—	—	94	231	646	3	
Итого . . .	9.532	1.493	8.961	9.142	182	8	—	—	—	1.125	2.055	5.526	7	
Крестьян. надѣльч.	56.889	6.360	13.197	52.028	282	86	10	—	—	6.123	13.417	18.664	50	
Всего . . .	66.421	7.853	22.158	61.170	464	94	10	—	—	7.248	15.472	24.190	57	

Etendue (en dessiatines) des cultures:																														
Стручковыми раст. *) Légumineuses.			Огуречн. раст. Melons etc.			Корнеплодами. Plantes rac. **).		Торговыми и другими растеніями Plantes industrielles et autres.													Всего пахатной земли. Total des terres labou- rables.									
Горохомъ. Pois.	Чечевицею. Lentilles.	Другими. Autres.	Огурцами. Concombres.	Арбузами. Melons d'eau.	Другими. Autres.	Картофелемъ. Pommes de terre.	Свекловицею. Betteraves.	Льномъ. Lin.	Коноплею. Chanvre.	Подсолнечникомъ. Tournesols.	Рапсомъ. Raps.	Сурьолою. Chou-rave.	Табаккомъ. Tabac.	Кормовыми трав. Plantes fourragères.	Остальными расте- ніями. Autres.															
15	16	17	18	19	20	21	22	23	24	25	26	27	28	29	30	31														
Pour tout le gouvernement.																														
564	107	7	2	—	5	4.175	44	792	264	10	1	14	1	3.331	367	273.967														
—	—	—	—	—	—	6	—	1	—	—	—	—	—	—	—	2	1.199													
72	2	11	27	—	19	416	7	201	40	2	—	4	—	49	30	27.192														
636	109	18	29	—	24	4.597	51	994	304	12	1	18	1	3.380	399	302.358														
4.141	293	—	5	—	81	26.244	19	13.245	4.417	12	—	—	—	110	538	917.217														
4.777	402	18	34	—	105	30.841	70	14.239	4.721	24	1	18	1	3.490	937	1.219.575														
Par districts.																														
49	9	1	—	—	—	462	5	11	4	—	—	—	—	701	—	17.957														
—	—	—	—	—	—	—	—	—	—	—	—	—	—	—	—	148														
—	2	1	27	—	19	87	7	1	1	—	—	4	—	25	12	1.594														
49	11	2	27	—	19	549	12	12	5	—	—	4	—	726	12	19.699														
429	—	—	—	—	81	1.915	—	633	284	—	—	—	—	—	2	51.314														
478	11	2	27	—	100	2.464	12	695	289	—	—	4	—	726	14	71.013														
20	1	—	—	—	—	158	18	18	—	—	—	—	—	206	—	11.419														
—	—	—	—	—	—	—	—	—	—	—	—	—	—	—	—	—														
2	—	—	—	—	—	6	—	1	—	—	—	—	—	—	—	956														
22	1	—	—	—	—	164	18	19	—	—	—	—	—	206	—	12.375														
587	—	—	5	—	—	1.263	—	557	127	—	—	—	—	—	29	52.432														
609	1	—	5	—	—	1.427	18	576	127	—	—	—	—	206	29	64.807														
24	3	—	—	—	—	626	2	98	88	—	—	—	—	295	—	32.974														
—	—	—	—	—	—	—	—	—	—	—	—	—	—	—	—	330														
2	—	—	—	—	—	79	—	32	21	—	—	—	—	18	—	6.016														
26	3	—	—	—	—	706	2	130	109	—	—	—	—	313	—	39.320														
141	5	—	—	—	—	5.949	—	2.654	1.529	—	—	—	—	—	—	177.384														
167	8	—	—	—	—	6.655	2	2.784	1.638	—	—	—	—	313	—	216.704														

*) Plantes à cosse.
**) Rhizocripiennes.

Категоріи владѣній. Catégories des propriétés.	Пахатной земли находилось (десятинъ) подъ: Зерновыми хлѣбами: Céréales.													
	Паромъ. Jachères.	Сѣнокосомъ. Prairies fauchées.	Залѣкью, подекъ. и пр. Friches, primeurs etc.	Озимю рожью. Seigle d'hiver.	Яровой рожью. Seigle d'été.	Озимю пшеницю Froment d'hiver.	Яровою пшеницю Froment d'été.	Полбою. Epeautre.	Кукурузою. Mais.	Ячменемъ. Orge.	Гречихою. Millet.	Овсомъ. Avoine.	Просомъ. Sarrasin.	
4. Козельскій.														
Частныя владѣльч.	11.200	539	1.108	10.971	107	87	10	2	3	615	1.382	7.316	25	
Казенныя	47	4	—	44	—	—	—	—	—	—	15	27	—	
Остальн. учрежд. . .	766	5	28	738	2	30	—	—	—	190	81	494	1	
Итого	12.013	548	1.136	11.753	109	117	10	2	3	805	1.478	7.837	26	
Крестьян. надѣльч.	29.623	114	1.228	26.614	17	257	480	1	—	3.774	4.493	12.576	4	
Всего	41.636	662	2.364	38.367	126	374	490	3	3	4.579	5.971	20.413	70	
5. Лихвинскій.														
Частныя владѣльч.	6.520	607	2.973	6.250	80	133	5	—	1	186	1.082	4.045	69	
Казенныя	—	—	—	—	—	—	—	—	—	2	—	2	—	
Остальн. учрежд. . .	741	14	7	695	—	—	—	—	—	25	195	461	10	
Итого	7.261	621	2.980	6.945	80	133	5	—	1	213	1.277	4.508	79	
Крестьян. надѣльч.	21.447	220	1.483	20.857	8	33	—	—	—	908	2.597	11.985	359	
Всего	28.708	841	4.463	27.802	88	166	5	—	1	1.121	3.874	16.493	438	
6. Малоярославецкій.														
Частныя владѣльч.	2.368	379	3.927	1.825	1	1	13	—	—	152	347	980	—	
Казенныя	—	—	—	—	—	—	—	—	—	—	—	—	—	
Остальн. учрежд. . .	292	25	96	232	5	—	11	—	—	48	44	135	—	
Итого	2.660	404	4.023	2.057	6	1	24	—	—	200	391	1.115	—	
Крестьян. надѣльч.	11.209	712	1.865	10.935	25	—	9	—	—	2.934	1.897	5.612	34	
Всего	13.869	1.116	5.888	12.992	31	1	33	—	—	3.134	2.288	6.727	34	
7. Мединскій.														
Частныя владѣльч.	7.559	2.170	8.317	5.727	282	13	10	—	6	668	1.126	3.284	133	
Казенныя	—	—	—	—	—	—	—	—	—	—	—	—	—	
Остальн. учрежд. . .	1.360	188	137	376	—	—	—	—	—	47	55	233	1	
Итого	8.919	2.358	8.454	6.103	282	13	10	—	6	715	1.181	3.517	134	
Крестьян. надѣльч.	36.753	6.247	6.019	32.707	476	—	—	—	—	4.602	3.681	15.002	—	
Всего	45.672	8.605	14.473	38.810	758	13	10	—	6	5.317	4.862	18.519	134	

Etendue (en dessiatines) des cultures:																														
Стручковыми раст. Legumineuses *).	Огуречн. растен. Melons etc.			Корнеплодами. Plantes rac.**)		Торговыми и другими растениями. Plantes industrielles et autres.														Всего пахатной земли. Total des terres labourables.										
	Горохомъ. Pois.	Чечевицею. Lentilles.	Другими. Autres.	Огурцами. Concombres.	Арбузами. Melons d'eau.	Другими. Autres.	Картофелемъ. Pommes de terre.	Свекловицею. Betteraves.	Льномъ. Lin.	Коноплею. Chanvre.	Подсолнчникомъ. Tournesols.	Рапсомъ. Raps.	Сурфолою. Chou-rave.	Табакомъ. Tabac.	Кормовыми травами. Plantes fourragères.	Остальными растениями. Autres.	30.	31.												
15.	16.	17.	18.	19.	20.	21.	22.	23.	24.	25.	26.	27.	28.	29.	30.	31.														
80	32	—	—	—	—	646	12	44	21	—	—	—	—	326	—	34.526														
—	—	—	—	—	—	2	—	—	—	—	—	—	—	—	—	139														
—	—	—	—	—	—	28	—	2	1	—	—	—	—	2	—	2.368														
80	32	—	—	—	—	676	12	46	22	—	—	—	—	328	—	37.033														
225	163	—	—	—	—	3.018	16	622	311	—	—	—	—	—	—	83.616														
305	195	—	—	—	—	3.694	28	708	333	—	—	—	—	328	—	120.649														
31	13	—	—	—	—	819	4	20	38	6	—	—	—	366	—	23.248														
—	—	—	—	—	—	—	—	1	—	—	—	—	—	—	2	7														
—	—	—	—	—	—	30	—	4	14	2	—	—	—	—	—	2.198														
31	13	—	—	—	—	849	4	25	52	8	—	—	—	366	2	25.453														
173	—	—	—	—	—	2.438	—	754	855	—	—	—	—	71	—	64.188														
204	13	—	—	—	—	3.287	4	779	907	8	—	—	—	437	2	89.641														
11	—	1	1	—	—	96	—	—	—	—	—	—	—	33	35	10.170														
4	—	—	—	—	—	8	—	—	—	—	—	—	—	—	—	900														
15	—	1	1	—	—	104	—	—	—	—	—	—	—	33	35	11.070														
566	—	—	—	—	—	1.208	2	635	—	—	—	—	—	—	—	37.643														
581	—	1	1	—	—	1.312	2	635	—	—	—	—	—	33	35	48.713														
87	3	3	—	—	—	335	2	400	10	1	1	12	1	201	4	30.355														
4	—	—	—	—	—	26	—	9	—	—	—	—	—	1	1	2.438														
91	3	3	—	—	—	361	2	409	10	1	1	12	1	202	5	32.793														
518	—	—	—	—	—	2.807	—	2.764	138	—	—	—	—	38	13	111.795														
639	3	3	—	—	—	3.168	2	3.173	148	1	1	12	1	240	18	144.588														

*) Plantes à cosse.
**) Rhizocyprienues.

Категории владѣній. Catégories des propriétés.	Пахатной земли находилось (десятины) подъ: Cultures (arpens) under:														Etendue (en dessiatines) des cultures:																
	Паромъ. Jachères.	Сенокосомъ. Prairies fauchées.	Залѣзью, подебк. и пр. Friches, primeurs etc.	Зерновыми хлѣбными. Céréales;											Стручковыми раст. Légumineuses *).			Огуречи. растен. Melons etc.			Корнеплодами. Plantes rac. **)		Торговыми и другими растеніями. Plantes industrielles et autres.						Всего пахатной земли. Total des terres labourables.		
				Озимую рожью. Seigle d'hiver.	Яровую рожью. Seigle d'été.	Озимую пшеницу. Froment d'hiver.	Яровую пшеницу. Froment d'été.	Полбою. Freaugre.	Кукурузою. Mais.	Ячменемъ. Orge.	Гречихою. Millet.	Овсомъ. Avoine.	Просомъ. Sarrasin.	Горохомъ. Pois.	Чечевицею. Lentilles.	Другими. Autres.	Огуцами. Concombres.	Арбузами. Melons d'eau.	Другими. Autres.	Картофелемъ. Pommes de terre.	Свекловицею. Betteraves.	Льномъ. Lin.	Коноплею. Chanvre.	Подсолнечникомъ. Tournesols.	Рапсомъ. Kaps.	Сурфною. Chou-rave.	Табаккомъ. Tabac.	Кормовыми травами. Plantes fourragères.		Остальными растеніями. Autres.	
1	2	3	4	5	6	7	8	9	10	11	12	13	14	15	16	17	18	19	20	21	22	23	24	25	26	27	28	29	30	31	
8. Мещовскій.																															
Частныя владѣльч.	14.868	492	4.328	12.555	47	44	4	—	1	1.290	1.380	8.584	12	41	5	—	—	—	—	270	—	73	3	3	—	—	—	—	394	328	44.722
Казенныя	—	—	—	—	—	—	—	—	—	—	—	—	—	—	—	—	—	—	—	—	—	—	—	—	—	—	—	—	—	—	—
Остальн. учрежд.	1.092	45	69	1.082	—	19	—	—	—	211	134	633	—	3	—	—	—	—	—	24	—	10	—	—	—	—	—	—	17	3.339	
Итого	15.960	537	4.397	13.637	47	63	4	—	1	1.501	1.514	9.217	12	44	5	—	—	—	—	294	—	83	3	3	—	—	—	394	345	48.061	
Крестьян. надѣльч.	32.441	146	4570	30.993	46	300	14	—	—	4.238	4.149	16.445	—	186	1	—	—	—	—	1.295	—	1.067	129	5	—	—	—	—	494	96.519	
Всего	48.401	683	8.967	44.630	93	363	18	—	1	5.739	5.663	25.662	12	230	6	—	—	—	—	1.589	—	1.150	132	8	—	—	—	394	839	144.580	
9. Мосальскій.																															
Частныя владѣльч.	6.856	682	6.332	6.799	72	7	26	—	3	862	545	5.434	—	35	4	2	—	—	—	317	—	103	2	—	—	—	—	298	—	28.379	
Казенныя	29	—	—	39	—	—	—	—	—	2	24	15	—	—	—	—	—	—	—	—	—	—	—	—	—	—	—	—	—	109	
Остальныя учрежд.	721	18	199	7.2	2	—	—	—	—	86	51	541	—	—	—	—	—	—	—	41	—	4	1	—	—	—	—	1	—	2.407	
Итого	7.606	700	6.531	7.580	74	7	26	—	3	950	620	5.990	—	35	4	2	—	—	—	358	—	107	3	—	—	—	—	299	—	30.895	
Крестьян. надѣльч.	46.572	552	8.567	44.941	—	265	147	—	5	7.961	2.496	26.788	5	490	—	—	—	—	—	3.596	—	2.194	258	—	—	—	—	—	—	144.837	
Всего	54.178	1.252	15.098	52.521	74	272	173	—	8	8.911	3.116	32.778	5	525	4	2	—	—	—	3.954	—	2.301	261	—	—	—	—	299	—	175.732	
10. Перемышльскій.																															
Частныя владѣльч.	9.225	69	3.531	8.856	336	1	—	—	—	1.056	1.031	5.337	363	77	5	—	—	—	—	335	1	11	98	—	—	—	—	431	—	30.765	
Казенныя	89	—	202	66	61	—	—	—	—	—	20	25	—	—	—	—	—	—	—	3	—	—	—	—	—	—	—	—	—	466	
Остальн. учрежд.	1.180	3	68	1.155	2	—	—	—	—	283	218	647	11	50	—	10	—	—	—	60	—	137	2	—	—	—	—	2	—	3.828	
Итого	10.494	72	3.801	10.077	399	1	—	—	—	1.339	1.269	6.009	374	127	5	10	—	—	—	398	1	148	100	—	—	—	—	433	—	35.059	
Крестьян. надѣльч.	16.530	73	929	16.110	50	53	25	—	—	3.185	2.798	6.980	128	199	124	—	—	—	—	1.126	1	615	643	5	—	—	—	1	—	49.575	
Всего	27.024	145	4.730	26.187	449	54	25	—	—	4.524	4.067	12.989	502	326	129	10	—	—	—	1.524	2	763	743	5	—	—	—	434	—	84.634	
11. Тарусскій.																															
Частныя владѣльч.	2.818	511	1.042	2.334	62	29	20	—	2	263	418	1.598	3	109	32	—	1	—	5	111	—	14	—	—	—	—	—	80	—	9.452	
Казенныя	—	—	—	—	—	—	—	—	—	—	—	—	—	—	—	—	—	—	—	—	—	—	—	—	—	—	—	—	—	—	
Остальн. учрежд.	377	51	10	351	—	—	1	—	7	37	69	210	—	7	—	—	—	—	—	27	—	1	—	—	—	—	—	—	—	1.148	
Итого	3.195	562	1.052	2.685	62	29	21	—	9	300	487	1.808	3	116	32	—	1	—	5	138	—	15	—	—	—	—	—	80	—	10.600	
Крестьян. надѣльч.	16.333	235	1.161	15.566	—	—	—	—	—	2.604	2.713	6.264	7	597	—	—	—	—	—	1.629	—	660	143	2	—	—	—	—	—	47.914	
Всего	19.528	797	2.213	18.251	62	29	21	—	9	2.904	3.200	8.072	10	713	32	—	1	—	5	1.767	—	675	143	2	—	—	—	80	—	58.514	

*) Plantes à cosse.

**) Rhizocripiennes.

