


A. 1105.

45



А 1105
9806
+

ДВИЖЕНИЕ

10693
1
2

ЗЕМЕЛЬНОЙ СОБСТВЕННОСТИ

ВЪ

ТАМБОВСКОЙ ГУБЕРНІИ

за 1866—1886 г.г.

ИЗСЛѢДОВАНИЕ

(ПО НОТАРІАЛЬНЫМЪ ДАННЫМЪ)

губернскаго земскаго статистика

Н. Романова.

Издание Тамбовскаго Губернскаго Земства.

БИБЛИОТЕКА НАШ ССР

ТАМБОВЪ.

Губернская Земская типографія, на Больш. Астр. ул. д. Земства.

1889.

К

ДЕВЯТЪ

ТАМБОВСКОЙ ГУБЕРНИИ

ТАМБОВСКОЙ ГУБЕРНИИ

Печ. съ разрѣшенія Г. Тамбовскаго Губернатора.

69405

ТАМБОВСКОЕ



ТАМБОВСКОЕ

ТАМБОВСКОЕ

ТАМБОВСКОЕ

ТАМБОВСКОЕ

ТАМБОВСКОЕ



СОДЕРЖАНІЕ.

Стран.

1. Обція цифры движенія земельной собственности въ Тамбовской губерніи за періодъ съ 1866 по 1886 годъ и отношеніе этихъ цифръ къ общей площади землевладѣнія и къ общему числу землевладѣльцевъ. 1—3
2. Движеніе земельной собственности въ губерніи по пятилѣтіямъ и отдѣльнымъ годамъ изслѣдуемаго періода 3—5
3. Обція цифры движенія земельной собственности по каждому уѣзду губерніи за 1866—86 г.г. и отношеніе этихъ цифръ къ числу и площади владѣній каждаго уѣзда 5—8
4. Движеніе земельной собственности въ каждомъ уѣздѣ губерніи по пятилѣтіямъ изслѣдуемаго періода 8—12
5. Средніе участки движенія земельной собственности за 1866—86 г.г. по губерніи и по уѣздамъ. 12—14
6. Распредѣленіе случаевъ движенія земельной собственности въ губерніи и уѣздахъ по размѣрамъ участковъ 14—20
7. Распредѣленіе общаго по губерніи за 1866—86 годы числа случаевъ и числа десятинъ движенія земельной собственности по категоріямъ владѣльцевъ 20—24
8. Общій по губерніи и за весь изслѣдуемый періодъ результатъ движенія земельной собственности у разныхъ сословій 24—27
9. Движеніе земельной собственности у разныхъ сословій по пятилѣтіямъ изслѣдуемаго періода 27—33
10. Средніе участки пріобрѣтенія и отчужденія земельной собственности разными сословіями за весь изслѣдуемый періодъ и по пятилѣтіямъ 33—37
11. Движеніе земельной собственности дворянъ и чиновниковъ во всѣхъ уѣздахъ губерніи 37—54
12. Движеніе купеческой земельной собственности во всѣхъ уѣздахъ губерніи 54—66

13. Движеніе крестьянской земельной собственности во всѣхъ уѣздахъ губерніи	67—78
14. Движеніе мѣщанской земельной собственности во всѣхъ уѣздахъ губерніи	78—84
15. Движеніе земельной собственности духовенства	84—86
16. Общій обзоръ данныхъ изслѣдованія и заключительные выводы	86—115

Приложение:

Таблицы данныхъ о движеніи земельной собственности въ Тамбовской губерніи за 1866—1886 г.г.	1—89
---	------

Съ самаго начала земскихъ статистическихъ изслѣдованій Тамбовской губерніи, по окончаніи мѣстнаго изслѣдованія каждаго уѣзда дѣлался, между прочимъ, по книгамъ нотаріальнаго архива окружнаго суда перечень всѣмъ актамъ о переходахъ земельной собственности по тому уѣзду. Изъ названнаго архива Тамбовскаго окружнаго суда, къ округу котораго принадлежатъ 9 уѣздовъ Тамбовской губерніи, означенные акты занесены въ статистическіе реестры съ 1866 года. Изъ остальныхъ трехъ уѣздовъ губерніи — два (Липецкій и Лебедянской) принадлежатъ къ округу Елецкаго окружнаго суда и одинъ (Усманскій) къ округу Воронежскаго суда. По этимъ тремъ уѣздамъ оказалось возможнымъ получить реестры нотаріальныхъ актовъ только съ 1868 года. Первоначальная цѣль составленія такихъ реестровъ, какъ статистическаго матеріала, заключалась въ приведеніи въ извѣстность цѣнъ на земли Тамбовской губерніи. Съ этой именно стороны добытыя нотаріальныя данныя разрабатывались по каждому уѣзду губерніи и печатались въ краткой сводкѣ при другихъ статистическихъ свѣдѣніяхъ, полученныхъ при изслѣдованіи уѣзда. Вскорѣ пришлось убѣдиться, что означаемыя въ нотаріальныхъ актахъ цѣны земельной собственности мало соотвѣтствуютъ дѣйствительнымъ ея цѣнамъ, вообще ниже послѣднихъ. Поэтому полученіе реестровъ нотаріальныхъ актовъ на земельную собственность, сведеніе итоговъ имъ по годамъ и нѣкоторые выводы изъ нихъ продолжались и печатались только «для свѣдѣнія.» Когда наступила возможность примѣнить собранныя по всѣмъ уѣздамъ губерніи статистическія данныя къ новой оцѣнкѣ поземельныхъ ея угодій для раскладки земскихъ сборовъ и государственнаго налога, то приведенныя въ извѣстность за 15—20 лѣтъ по каждому уѣзду актовыя цѣны на земли привелось оставить безъ употребленія, какъ матеріалъ не достовѣрный, и обратиться, главнымъ образомъ, къ цѣнамъ сѣмки земель, дознаннымъ отъ самихъ сѣмщиковъ при мѣстныхъ изслѣдованіяхъ. Но тѣмъ не менѣе всегда имѣлось въ виду, что являемые у старшихъ нотаріусовъ окружныхъ судовъ крѣпостные акты на земельную собственность отнюдь не составляютъ такого ста-

тистическаго матеріала, которымъ можно было — бы пренебрегать при
 общихъ статистико-экономическихъ изслѣдованіяхъ губерніи. Означен-
 ные акты въ статистическомъ отношеніи представляютъ очень цѣнную
 регистрацію движенія земельной собственности въ каждой данной мѣст-
 ности — явленія, конечно, не маловажнаго въ экономической жизни
 народонаселенія и заслуживающаго постояннаго и точнаго статистичес-
 каго наблюденія. Настоящее изслѣдованіе представляетъ опытъ разра-
 ботки нотаріальныхъ данныхъ по Тамбовской губерніи для опредѣле-
 нія, по крайней мѣрѣ, нѣкоторыхъ главныхъ сторонъ и результатовъ
 совершавшагося въ ней за послѣднія 20 лѣтъ движенія земельной соб-
 ственности. Нотаріальныя данныя могутъ быть изслѣдуемы съ раз-
 ныхъ сторонъ и во всей ихъ полнотѣ или съ нѣкоторыми изъятіями.
 Приступая къ этому изслѣдованію, мы имѣли, главнымъ образомъ, въ
 виду выяснитъ, насколько измѣнился за послѣднія двадцать лѣтъ *сос-*
ловный составъ землевладѣнія Тамбовской губерніи и какъ соверша-
 лись въ немъ такого рода перемѣны на всей территоріи губерніи и въ
 отдѣльныхъ ея частяхъ: въ какомъ направленіи, съ какою скоростію,
 въ какихъ преимущественно разрядахъ земельной собственности (по ея
 размѣрамъ). Казалось сначала возможнымъ ограничить изслѣдованіе
 фактами перехода земель изъ рукъ въ руки *по куплѣ-продажѣ*, со-
 вершенно исключивъ факты такъ-называемаго безмезднаго перехода зе-
 мельной собственности, но, во первыхъ, и безмездно эта собственность
 нерѣдко переходитъ изъ одного сословія владѣльцевъ въ другое, а во —
 вторыхъ, самые нотаріальные акты нельзя съ полною точностію раз-
 дѣлить на акты безмезднаго и не безмезднаго перехода земель. Такой
 нотаріальный актъ, какъ «данная», въ однихъ случаяхъ означаетъ без-
 мездный переходъ земли, въ другихъ не безмездный, наравнѣ съ «куп-
 чею крѣпостію». Поэтому въ наше изслѣдованіе вошли не однѣ куп-
 чія крѣпости, но и многіе изъ другихъ нотаріальныхъ актовъ (дан-
 ныя, дарственныя, духовныя завѣщанія), если только по этимъ, дру-
 гихъ наименованій, актамъ совершался какой нибудь дѣйствительный
 переходъ земли къ лицамъ другихъ сословій или, по крайней мѣрѣ,
 другихъ фамилій, а также отъ лицъ къ учрежденіямъ, обществамъ. А
 акты перехода или передачи земли къ прямымъ наследникамъ (дѣтямъ,
 супругамъ) причемъ не мѣнялись ни сословіе, ни фамилія владѣль-
 цевъ, мы не считали, не находя въ этомъ факта дѣйствительной пе-
 ремѣны владѣнія. Такое изъятіе изъ изслѣдованія значительнаго числа

нотаріальныхъ актовъ намъ казалось необходимымъ, чтобы не затенить ими дѣйствительную мобилизацію земельной собственности, выражающуюся актами купли—продажи земель. Притомъ нужно замѣтить, что акты нотаріальнаго закрѣпленія земельной собственности, полученной по наслѣдству, только въ послѣднее время совершаются своевременно, а прежде это не считалось нужнымъ. Само собою разумѣется, мы не могли бы вывести изъ счета никакого акта унаслѣдованія земли дѣтьми отъ родителей и никакого раздѣльнаго акта между сонаслѣдниками, если бы мы хотѣли воспользоваться нотаріальными документами въ настоящемъ изслѣдованіи всесторонне. Но мы сзусили свою задачу, какъ выше указано, и потому, напр., предлагаемое изслѣдованіе не даетъ отвѣта на вопросъ, на сколько дробилась или, напротивъ, сосредоточивалась земельная собственность Тамбовской губерніи за послѣднія 20 лѣтъ. Это потребуетъ особой разработки нотаріальныхъ данныхъ, какую мы, можетъ быть, и найдемъ возможнымъ выполнить современемъ, хотя за одно десятилѣтіе.

Отсутствіе какой либо постоянной и точной регистраціи частной земельной собственности губерніи по сословіямъ служило, конечно, большимъ затрудненіемъ къ выполненію настоящаго изслѣдованія. Уѣздныя земскія управы содержатъ окладные списки землевладѣльцевъ, возобновляя ихъ ежегодно, но эти списки большею частію общіе, безъ обозначенія сословій, и за тѣ годы, которыми начинается наше изслѣдованіе, не вездѣ сохранились. Оставалось только положить въ основу изслѣдованія тѣ данныя о сословномъ составѣ земельной собственности губерніи, которыя собраны по распоряженію статистическаго совѣта министерства внутреннихъ дѣлъ въ 1877 году и опубликованы въ изданіи «Статистика поземельной собственности Европейской Россіи». За всѣ годы прежде и послѣ 1877-го, который стоитъ въ срединѣ періода, подлежаващаго изслѣдованію, площадь землевладѣнія отдѣльныхъ сословій уже выводилась нами на основаніи нотаріальныхъ данныхъ, опредѣляющихъ за каждый годъ, что теряло каждое сословіе и что приобрѣтало. Если мы такимъ путемъ получили только приблизительныя цифры общей площади владѣній разныхъ сословій за тѣ годы, которые обнимаетъ изслѣдованіе, то это едвали много повліяло на вѣрность выводовъ. Притомъ мы увѣрены, что и сохранившіеся гдѣ либо списки землевладѣльцевъ по сословіямъ, современные разнымъ эпохамъ, которыя входили въ изслѣдованіе, — не болѣе, какъ приблизи-

тельные, потому что означенные списки нигдѣ никогда не составлялись и не содержались исправно. Изслѣдованіе землевладѣнія, произведенное въ 1877 году, тоже дало только приблизительный учетъ площади владѣній разныхъ сословіи. Точныя данныя можетъ дать только правильная перепись.

Какъ упомянуто было выше, по десяти уѣздамъ губерніи у насъ имѣлись нотаріальныя данныя о переходахъ земель за время съ 1866 по 1886 годъ, т. е. за 21 годъ, а по тремъ уѣздамъ—за время съ 1868-го по 1886 годъ, т. е. за 19 лѣтъ. Такимъ образомъ являлось нѣкоторое затрудненіе къ сравнительнымъ выводамъ по всѣмъ уѣздамъ. Мы и допускаемъ, что въ этихъ выводахъ есть неточность, но весьма незначительная, потому что и по девяти уѣздамъ губерніи данныя за 1866 и 1867 годы, по всей вѣроятности, не полны, а съ другой стороны, и по остальнымъ тремъ уѣздамъ вошли въ счетъ нѣкоторые акты означенныхъ двухъ лѣтъ (явленные у старшихъ нотаріусовъ въ 1868 году и позднѣе). Выводы мы вездѣ дѣлали не только за весь изслѣдуемый періодъ, но и по пятилѣтіямъ, и въ послѣднемъ случаѣ первое пятилѣтіе у насъ составлялось по девяти уѣздамъ изъ данныхъ за 6 лѣтъ (1866—71), а по тремъ уѣздамъ изъ данныхъ за 4 года. Это, конечно, тоже неточность, которой мы не могли избѣгнуть.

Въ виду главной задачи нашего изслѣдованія, въ немъ необходимо было—бы не смѣшивать земельную собственность потомственного дворянства съ какою либо другой. Къ сожалѣнію, этого невозможно было сдѣлать по той причинѣ, что дворяне въ нотаріальныхъ актахъ обыкновенно означаются чиномъ, а не сословіемъ. Такимъ образомъ и привелось всѣхъ чиновниковъ считать вмѣстѣ съ дворянами, хотя бы нѣкоторые изъ нихъ и не принадлежали къ потомственному дворянству.

1. Общія цифры движенія земельной собственности въ Тамбовской губерніи за періодъ съ 1866 по 1886 годъ и отношеніе этихъ цифръ къ общей площади землевладѣнія и къ общему числу землевладѣльцевъ.

По книгамъ старшихъ нотаріусовъ окружныхъ судовъ (Тамбовскаго, Елецкаго и Воронежскаго) значится по Тамбовской губерніи всѣхъ случаевъ перехода земельной собственности отъ однихъ владѣльцевъ къ другимъ за всѣ годы съ 1866 по 1886—8425 съ общемою площадью перешедшей изъ рукъ въ руки земли въ 1222356 десятинъ. Эти двѣ цифры могутъ быть раздроблены, по тѣмъ-же записямъ въ нотаріальныхъ книгахъ, по отдѣльнымъ уѣздамъ губерніи, по каждому году означеннаго періода, по сословіямъ землевладѣльцевъ, по размѣрамъ земельныхъ участковъ, что и будетъ сдѣлано нами въ дальнѣйшемъ изложеніи. Здѣсь съ начала установимъ отношеніе двухъ приведенныхъ цифръ къ общей площади земельной собственности, представляемой Тамбовскою губерніею, и къ общему числу собственниковъ. Полныя данныя о величинѣ и составѣ земельной собственности въ Тамбовской губерніи въ настоящее время имѣются лишь за 1877 годъ, когда такія данныя были собраны по распоряженію статистическаго совѣта министерства внутреннихъ дѣлъ и опубликованы въ извѣстномъ изданіи „Статистика поземельной собственности Европейской Россіи“. Въ этомъ изданіи площадь земельной собственности Тамбовской губерніи исчислена въ 5630251 десят. Но большую часть этой площади, опредѣляющей приблизительно всю территорію губерніи, составляютъ владѣнія почти неотчуждаемыя, за рѣдкими и незначительными исключеніями не переходящія отъ однихъ владѣльцевъ къ другимъ. Это—владѣнія казны, надѣльныя земли крестьянскихъ обществъ, церковныя, монастырскія и городскія. Такихъ владѣній изслѣдованіемъ 1877 года въ общей площади земельной собственности губерніи опредѣлено 3596834 дес. Почти всѣ случаи передвиженія земельной собственности происходятъ лишь въ составѣ остальной части ея, площадь которой опредѣлена въ 1877 го-

ду въ 2033417 десят. Число владѣльцевъ этой собственности опредѣлено въ томъ-же году въ 9163. Годъ 1877-й занимаетъ средину въ изслѣдуемомъ нами періодѣ движенія земельной собственности, потому данныя за этотъ годъ, при отсутствіи столь-же полныхъ и достовѣрныхъ данныхъ для прочихъ лѣтъ періода, особенно пригодны намъ для всякихъ среднихъ выводовъ.

Сравнивая мобилизующуюся (путемъ купли - продажи и по другимъ причинамъ) часть земельной собственности Тамбовской губерніи, какъ она опредѣлена въ 1877 году, и число владѣльцевъ ея за тотъ-же годъ съ вышеприведенными общими цифрами дѣйствительнаго передвиженія этой собственности за 1866—1886 годы (по числу случаевъ и числу десятинъ), мы выводимъ слѣдующее процентное отношеніе послѣднихъ цифръ къ первымъ:

общее число владѣльцевъ	число случаевъ перехода	‰ передвиженія за 1866—1886 гг.	средній годовой ‰
9163	8425	91,94	4,60
общая площадь собственности	число десят. перехода		
2033417 дес.	1222356	60,11	3,00

И такъ, если изслѣдованіе 1877 года дало достаточно вѣрную цифру числа земельныхъ собственниковъ Тамбовской губерніи и если эта цифра 1877 года близка къ средней годовой цифрѣ ихъ для всего періода 1866—1886 годовъ, то мы видимъ, что въ этотъ періодъ общее число случаевъ перехода земельной собственности изъ рукъ въ руки только на 8‰ не сравнялось съ общимъ числомъ собственниковъ. При этомъ, конечно, часть имѣній осталась неизмѣнно въ рукахъ прежнихъ владѣльцевъ, а у другой какой либо части ихъ владѣльцы перемѣнились въ изслѣдуемый періодъ не одинъ разъ. Повторяемъ, если основныя данныя, къ которымъ мы сдѣлали выводъ, достаточно вѣрны, то приводится заключить, что приблизительно въ 22 года число перемѣнъ въ земельныхъ собственникахъ Тамбовской губерніи можетъ сравняться съ общимъ числомъ этихъ собственниковъ. Средній годовой ‰ площади всей мобилизующейся земли значительно менѣе средняго годоваго ‰-та случаевъ мобилизаціи. Это уже указываетъ на то, что мобилизуется больше мелкая земельная собственность, чѣмъ крупная. Если, какъ выведено нами, ежегодно переходитъ изъ рукъ въ руки 3,00‰ земельной собственности по губерніи, то для пе-

редвиженія всей собственности требуется немного болѣе 33 лѣтъ (средній срокъ владѣнія земельнымъ участкомъ).

2. Движеніе земельной собственности въ губерніи по пятилѣтіямъ и отдѣльнымъ годамъ изслѣдуемаго періода.

По четыремъ пятилѣтіямъ періода 1866—1886 годовъ движеніе земельной собственности въ Тамбовской губерніи выражается въ слѣдующихъ цифрахъ:

	число случаевъ.	‰	число десятинь.	‰	изъ всей площади.	средн. въ годъ.
1866—1871 гг.	1937	23,0	298627	24,4	14,7 ‰	2,94 ‰
1872—1876 гг.	1722	20,4	240118	19,6	11,8 "	2,36 "
1877—1881 гг.	2069	24,6	244228	20,0	12,0 "	2,40 "
1882—1886 гг.	2697	32,0	439382	36,0	21,6 "	4,32 "
	8425	100	1222356	100	60,1 ‰	3,00 ‰

За три первыя пятилѣтія движеніе земельной собственности не представляло большихъ измѣненій, но въ четвертое пятилѣтіе оно очень усилилось и по числу случаевъ, и по числу десятинь. Дѣлать какія либо разьясненія къ этому факту здѣсь было бы преждевременно, такъ какъ тутъ требуются детальныя данныя, нами еще неизложенныя.

Среднія годовыя цифры случаевъ перехода земельныхъ участковъ и всего пространства перешедшей земли по каждому пятилѣтію получаютъ слѣдующія:

	Число случаевъ.	Число десятинь.
1866—1871	387	59726
1872—1876	344	48023
1877—1881	414	48846
1882—1886	540	87876
1866—1886	421	61118

Свѣдѣнія за 1866 и 1867 годы (какъ объяснено въ предисловіи) неполны и мы находимъ возможнымъ въ выводахъ данныя, имѣющіяся за эти два года, приравнивать къ даннымъ за одинъ годъ. Съ 1868-го

по 1886 годъ цифры движенія земельной собственности въ губернии колебались: отъ 259 случаевъ (въ 1872 году) до 603 случаевъ (въ 1882 году) и отъ 32879 десят. (въ 1877 году) до 127345 десят. (въ 1883 г.).

Колебанія числа случаевъ движенія земельной собственности за всѣ годы изслѣдуемаго періода (за которые имѣются полныя данныя) наглядно представляетъ слѣдующая таблица, въ которой мы опредѣляемъ погодно число случаевъ и процентное отклоненіе числа каждаго года отъ средняго годового числа, выведеннаго выше за весь періодъ:

годы	число случаевъ	отклоненіе въ ‰ ‰	годы	число случаевъ	отклоненіе въ ‰ ‰
1868	405	— 3,8	1878	350	— 16,8
1869	457	+ 8,5	1879	343	— 18,5
1870	486	+ 15,4	1880	462	+ 9,7
1871	267	— 36,5	1881	575	+ 36,6
1872	259	— 38,4	1882	603	+ 43,2
1873	383	— 9,0	1883	538	+ 27,8
1874	358	— 14,9	1884	502	+ 19,2
1875	344	— 18,3	1885	558	+ 32,
1876	378	— 10,2	1886	495	+ 17,5
1877	339	— 19,4			

Слѣдующая таблица показываетъ также по годамъ колебанія числа десятинъ передвиженія земельной собственности:

годы	число десятинъ	отклоненіе	годы	число десятинъ	отклоненіе
1868	58630	— 4,1	1878	37936	— 37,9
1869	81343	+ 33,1	1879	43646	— 28,6
1870	66841	+ 9,3	1880	60401	— 1,1
1871	52458	— 14,1	1881	69367	+ 13,5
1872	45922	— 24,8	1882	95609	+ 56,4
1873	45679	— 25,2	1883	127345	+ 108,3
1874	66560	+ 8,9	1884	51832	— 15,1
1875	45943	— 24,8	1885	109896	+ 79,8
1876	36013	— 41,1	1886	54699	— 10,5
1877	32879	— 46,2			

Разсматривая первую таблицу, мы видимъ, что до 1881 года число случаевъ передвиженія земельной собственности въ губернии не превышаетъ

до 486 въ годъ и съ 1871 по 1879 годъ было далеко ниже этого максимумъ. Высшія цифры случаевъ за періодъ съ 1868 по 1880 годъ приходятся на первые три года (1868—70) и на послѣдній. Съ 1880 года число случаевъ перехода земли снова поднялось и съ 1881 по 1886 годъ оно представляетъ максимальныя цифры для всего изслѣдуемаго періода.

Рядъ цифръ второй таблицы, т. е. колебаній числа десятинь передвиженія земельной собственности, не вездѣ параллеленъ ряду цифръ первой таблицы. По этой второй таблицѣ максимальныя цифры для всего изслѣдуемаго періода приходятся не на все шестилѣтіе 1881—86 годовъ, а собственно на 1882, 1883 и 1885 годы. Колебанія цифръ числа десятинь передвиженія земельной собственности болѣе рѣзки, чѣмъ колебанія цифръ числа случаевъ этого передвиженія, что объясняется крайнимъ неравенствомъ по величинѣ участковъ приобретаемой и отчуждаемой земли.

3. Общія цифры движенія земельной собственности по каждому уѣзду губерніи за 1866—86 г.г. и отношеніе этихъ цифръ къ числу и площади владѣнійъ каждаго уѣзда.

Показанные выше 8425 случаевъ и 1222356 десятинь передвиженія земельной собственности въ губерніи за 1866—86 г.г. распредѣляются по уѣздамъ губерніи такимъ образомъ:

Усманскій	475 случ.	55997 десят.
Борисоглѣбскій	431 "	66168 "
Кирсановскій	906 "	132864 "
Тамбовскій	1148 "	180832 "
Козловскій	924 "	138333 "
Липецкій	335 "	42535 "
Лебедянскій	1345 "	44010 "
Моршанскій	399 "	123519 "
Шацкій	803 "	158562 "
Елатомскій	942 "	112593 "
Темниковскій	616 "	147874 "
Спасскій	101 "	19069 "
Итого	8425 случ.	1222356 десят.

Опредѣленные изслѣдованіемъ 1877 года и принятыя нами основаніемъ сравнительныхъ выводовъ общее число владѣній губерніи и общая ихъ площадь по уѣздамъ распредѣляются такъ:

Усманскій	331 влад.	100394 десят.
Борисоглѣбскій	544 „	170275 „
Кирсановскій	1134 „	306795 „
Тамбовскій	1050 „	315456 „
Козловскій	916 „	192120 „
Липецкій	339 „	56939 „
Лебедянскій	523 „	62491 „
Моршанскій	314 „	240453 „
Щацкій	1234 „	193571 „
Елатомскій	1842 „	171766 „
Темниковскій	775 „	170543 „
Спасскій	161 „	52814 „
Итого	9163 влад.	2033417 десят.

Процентныя отношенія числа случаевъ и десятинъ движенія земельной собственности къ числу владѣній и общей площади ихъ представляетъ слѣдующая таблица.

	общіе ‰ ‰		средніе годовые	
	случаевъ	десятинъ	случаевъ	десятинъ
Усманскій	143,5	55,8	7,2	2,8
Борисоглѣбскій	79,2	38,8	3,8	1,8
Кирсановскій	79,9	43,3	3,8	2,0
Тамбовскій	109,3	57,3	5,2	2,7
Козловскій	100,8	72,0	4,6	3,4
Липецкій	98,8	74,7	5,2	3,9
Лебедянскій	257,2	70,4	13,5	3,9
Моршанскій	127,1	51,3	6,0	2,4
Щацкій	65,0	82,0	3,1	3,9
Елатомскій	51,1	65,5	2,8	3,1
Темниковскій	79,5	86,6	3,8	4,1
Спасскій	62,7	36,1	3,0	1,81
По губерніи	91,9	60,1	4,6	3,0

По пяти уѣздамъ губерніи число случаевъ перехода земельной собственности за изслѣдуемый періодъ превышаетъ число владѣній въ этихъ уѣздахъ. Это не представляется невозможнымъ для двадцатилѣтняго періода времени, если принять во вниманіе, что во многихъ случаяхъ переходятъ изъ рукъ въ руки не полныя владѣнія, а лишь тѣ или другія части ихъ и иногда ничтожныя части. Но и принимая въ расчетъ это обстоятельство мы все-таки полагаемъ, что есть еще другая важная причина, почему нашими данными опредѣляются слишкомъ частыя перемѣны въ личномъ землевладѣніи, какъ во всей вообще губерніи, такъ въ особенности въ нѣкоторыхъ ея уѣздахъ. Думаемъ, что регистрація земельной собственности по числу владѣльцевъ неполна, т. е. ею опредѣлено число владѣній далеко менѣе дѣйствительнаго. Это въ особенности можно допустить по отношенію къ мелкой собственности. Болѣе точная регистрація ея опредѣлила бы, по всей вѣроятности, гораздо большее число владѣній. Крайній примѣръ частоты передвиженія земельной собственности представляетъ Лебедянскій уѣздъ. Но именно въ этомъ уѣздѣ данными 1877 года опредѣлено гораздо меньше крестьянъ личныхъ собственниковъ земли, чѣмъ ихъ есть въ дѣйствительности, такъ какъ подворное (въ старину — четвертное) мелкое крестьянское землевладѣніе причислено къ надѣльнымъ общиннымъ землямъ крестьянъ. А участки этого землевладѣнія часто переходятъ изъ рукъ въ руки по нотаріальнымъ актамъ. Въ пяти уѣздахъ губерніи, по которымъ у насъ опредѣлился особенно высокій процентъ числа случаевъ перехода земли къ числу владѣній, какъ увидимъ далѣе, число случаевъ передвиженія земельной собственности превышаетъ число владѣній, главнымъ образомъ, по отдѣлу мелкой собственности, счетъ владѣльцевъ которой возбуждаетъ больше сомнѣній. Гораздо болѣе точнымъ нужно считать исчисленіе общей площади переходящей отъ однихъ владѣльцевъ къ другимъ земельной собственности каждаго уѣзда, хотя и это исчисленіе въ Лебедянскомъ уѣздѣ, частію и въ нѣкоторыхъ другихъ, можно признать невѣрнымъ вслѣдствіе того, что площадь четвертныхъ крестьянскихъ участковъ вошла вполнѣ или отчасти въ площадь надѣловъ сельскихъ обществъ, которую мы здѣсь не считаемъ. Но это обстоятельство могло оказать значительное вліяніе на нашъ выводъ только по Лебедянскому уѣзду, гдѣ означенныхъ четвертныхъ крестьянскихъ земель довольно много. — Принимая основаніемъ сравненія уѣздовъ Тамбовской губерніи въ отношеніи движенія земельной собственности процентъ общей площади послѣдней, перешедшей въ 1866—86 г.г. отъ

однихъ владѣльцевъ къ другимъ, мы, на основаніи выводовъ представленной таблицы, можемъ дать двѣнадцать уѣздамъ такую группировку: 1) въ уѣздахъ Липецкомъ, Лебедянскомъ, Шацкомъ и Темниковскомъ среднее годовое передвиженіе земельной собственности выражается 3,9—4,1% общей ея площади; 2) въ уѣздахъ Тамбовскомъ, Усманскомъ, Елатомскомъ и Козловскомъ 2,4—3,4%; 3) въ уѣздахъ Спасскомъ, Борисоглѣбскомъ, Кирсановскомъ и Моршанскомъ 1,8—2,7%. По этимъ выводамъ средній періодъ мобилизаціи всей земельной собственности нужно принять: для первой группы уѣздовъ въ 24—26 лѣтъ, для второй группы—отъ 29 до 37 лѣтъ, для третьей группы—отъ 42 до 55 лѣтъ. Для насъ ближе выяснится различіе уѣздовъ Тамбовской губерніи въ данномъ отношеніи, когда мы будемъ разсматривать движеніе земельной собственности въ каждомъ уѣздѣ по размѣрамъ перешедшихъ изъ рукъ въ руки участковъ.

4. Движеніе земельной собственности въ каждомъ уѣздѣ губерніи по пятилѣтіямъ изслѣдуемаго періода.

По вышеизложеннымъ соображеніямъ, мы здѣсь ограничимся сравненіемъ движенія земельной собственности въ каждомъ уѣздѣ по пятилѣтіямъ только въ отношеніи процента мобилизованной земли къ общей ея площади (а не въ отношеніи процента числа сдучаевъ къ числу владѣній).

Это представляетъ слѣдующая таблица:

	средніе годовые % 0/0 общей площади			
	1866—71 г.г.	1872—76 г.г.	1877—81 г.г.	1882—86 г.г.
Усманскій . . .	3,5	2,7	2,4	1,6
Борисоглѣбскій . .	1,5	0,9	2,7	2,4
Кирсановскій . . .	2,5	1,6	1,3	2,7
Тамбовскій . . .	2,9	2,2	2,5	3,3
Козловскій . . .	2,1	2,3	2,8	6,8
Липецкій . . .	2,6	4,2	3,1	3,4
Лебедянскій . . .	2,9	4,0	3,1	3,1
Моршанскій . . .	1,8	3,2	2,3	2,7
Шацкій . . .	3,2	2,6	3,4	6,5
Елатомскій . . .	2,9	2,7	2,4	4,6
Темниковскій . . .	2,0	2,0	1,9	9,6
Спасскій . . .	1,0	1,9	1,2	2,8
По губерніи . . .	2,9	2,4	2,4	4,3

Констатированный нами выше (§ 2) фактъ наибольшаго относительно передвиженія земельной собственности во всей губерніи въ послѣдніе годы изслѣдуемаго періода въ настоящей таблицѣ обнаружился въ выводахъ по семи уѣздамъ губерніи. Въ этихъ уѣздахъ наибольшій средній годовою процентъ передвиженія земельной собственности приходится на послѣднее изъ четырехъ пятилѣтій. Только по Усманскому, Борисоглѣбскому, Липецкому, Лебедянскому и Моршанскому уѣздамъ высшіе проценты мобилизаціи собственности приходятся на одно изъ трехъ первыхъ пятилѣтій. — Сдѣланная нами выше (§ 3) группировка уѣздовъ губерніи по высотѣ процента движенія земельной собственности за весь изслѣдуемый періодъ непримѣнима къ каждому пятилѣтію этого періода въ отдѣльности. Уѣзды Шацкій, Темниковскій, Козловскій и Елатомскій выдаются особенно высокимъ процентомъ передвиженія земельной собственности за послѣднее пятилѣтіе не только по сравненію съ прочими уѣздами губерніи за то же пятилѣтіе, но и по сравненію съ движеніемъ земельной собственности въ тѣхъ-же названныхъ четырехъ уѣздахъ въ предъидущія три пятилѣтія. Обстоятельство это, какъ увидимъ далѣе, обусловливается тѣмъ, что въ указанныхъ уѣздахъ въ послѣднее пятилѣтіе не только вообще весьма увеличилось число случаевъ перехода земельной собственности, но увеличилось также и среднее число десятинъ всѣхъ случаевъ этого передвиженія, такъ какъ произошло много случаевъ перехода изъ рукъ въ руки особенно крупныхъ владѣній.

Приводимъ въ слѣдующей таблицѣ для общаго обзора пятилѣтніе итоги случаевъ и десятинъ движенія земельной собственности по каждому уѣзду губерніи.

		1866—71	1872—76	1877—81	1882—86
Усманскій . .	случ.	142	106	102	125
	десят.	18053	13791	11034	13119
Борисоглѣбскій.	"	186	58	94	93
	"	15409	7713	22849	20197
Кирсановскій .	"	293	218	174	221
	"	46753	24832	19986	41291
Тамбовскій . .	"	368	242	281	257
	"	54593	34291	39356	52591

Козловскій . . .	случ.	235	184	182	323
	десят.	24499	22386	26683	64764
Липецкій . . .	"	58	84	90	103
	"	7825	12980	9413	12317
Лебедянскій . . .	"	121	260	514	450
	"	9584	13582	10305	10539
Моршанскій . . .	"	78	102	81	138
	"	25166	37976	27425	32953
Шацкій	"	178	154	195	276
	"	37554	25108	33298	62603
Елатомскій . . .	"	152	168	192	430
	"	30761	21772	20507	39552
Темниковскій . . .	"	103	119	139	255
	"	25135	20423	20206	82111
Спасскій	"	23	27	25	26
	"	3295	5263	3163	7346
По губернии.	случ.	1937	1722	2069	2696
	дес.	298627	240118	244228	439381

Если мы примемъ цифры перваго пятилѣтїя за единицы, то отношеніе къ нимъ цифръ послѣдующихъ пятилѣтїй по всѣмъ уѣздамъ выразится такъ:

		1866—71 г.	1872—76 г.	1877—81 г.	1882—86 г.
Усманскій	случ.	1	0,74	0,72	0,87
	десят.	1	0,76	0,81	0,73
Борисоглѣбскій.	"	1	0,31	0,51	0,50
	"	1	0,50	1,48	1,30
Кирсановскій . . .	"	1	0,74	0,59	0,75
	"	1	0,75	0,43	0,88
Тамбовскій	"	1	0,66	0,76	0,70
	"	1	0,63	0,72	0,96

Козловскій . . .	”	1	0,78	0,79	1,38
	”	1	0,91	1,09	2,64
Липецкій . . .	”	1	1,45	1,55	1,77
	”	1	1,66	1,20	1,57
Лебедянскій . .	”	1	2,15	4,24	3,72
	”	1	1,42	1,07	1,10
Моршанскій . .	”	1	1,31	1,03	1,77
	”	1	1,51	1,09	1,31
Шацкій	”	1	0,86	1,09	1,55
	”	1	0,66	0,89	1,66
Елатомскій . .	”	1	1,10	1,26	2,83
	”	1	0,71	0,66	1,29
Темниковскій .	”	1	1,15	1,35	2,47
	”	1	0,81	0,80	3,26
Спасскій . . .	”	1	1,17	1,08	1,13
	”	1	1,59	0,96	2,23
<hr/>					
По губерніи.	случ.	1	0,89	1,07	1,39
	десят.	1	0,80	0,82	1,47

Во второе пятилѣтіе вообще по губерніи число случаевъ передвиженія земельной собственности уменьшилось по сравненію съ первымъ пятилѣтіемъ на 11⁰/₁₀₀, но по шести уѣздамъ оно значительно даже увеличилось, именно по уѣздамъ: Липецкому, Лебедянскому, Моршанскому, Елатомскому, Темниковскому и Спасскому. Въ этихъ уѣздахъ число означенныхъ случаевъ за 1866—71 г.г. было 535, а за 1872—76 г.г. 760 (увеличеніе 225 или на 42⁰/₁₀₀). Въ другихъ шести уѣздахъ губерніи число случаевъ за первое пятилѣтіе 1402, за второе 962 (уменьшеніе на 440 или на 31⁰/₁₀₀).

Въ третье пятилѣтіе число случаевъ перехода земли вообще по губерніи увеличилось—по сравненію съ первымъ пятилѣтіемъ на 7⁰/₁₀₀, по сравненію со вторымъ на 18⁰/₁₀₀. Но по пяти уѣздамъ произошло уменьшеніе числа случаевъ перехода земли, именно, по уѣздамъ: Усманскому, Борисоглѣбскому, Кирсановскому, Тамбовскому и Козловскому (въ пер-

вое пятилѣтіе 1224, въ третье 833, уменьшеніе на 381 или на 31⁰/₀). По сравненію со вторымъ пятилѣтіемъ въ третье произошло уменьшеніе числа разсматриваемыхъ случаевъ по пяти уѣздамъ, именно: по Усманскому, Кирсановскому, Козловскому, Моршанскому и Спасскому (съ 637 до 564, на 11⁰/₀).

Въ четвертое пятилѣтіе число случаевъ перехода земли по всей губерніи возрасло по сравненію съ первымъ пятилѣтіемъ на 39⁰/₀ и по сравненію съ предъидущимъ третьимъ пятилѣтіемъ на 32¹/₀. Только въ Усманскомъ, Борисоглѣбскомъ, Кирсановскомъ и Тамбовскомъ уѣздахъ въ послѣднее пятилѣтіе было менѣе случаевъ перехода земли, чѣмъ въ первое (989 и 696 случаевъ уменьшеніе на 29⁰/₀). По сравненію съ третьимъ пятилѣтіемъ уменьшеніе числа случаевъ перехода земли въ четвертое пятилѣтіе произошло по Борисоглѣбскому, Тамбовскому и Лебедянскому уѣздамъ.

Такимъ образомъ, оказывается, что совпаденія въ пятилѣтіяхъ усиленія и уменьшенія движенія земельной собственности по всѣмъ уѣздамъ губерніи за изслѣдуемый періодъ не было. Такого же рода выводы получаютъ и при обзорѣ пятилѣтнихъ цифръ числа десятинъ передвиженія земельной собственности во всѣхъ уѣздахъ.

5. Средніе участки движенія земельной собственности за 1866 — 86 гг. по губерніи и по уѣздамъ.

Средніе участки движенія земельной собственности по губерніи определяются изъ общаго числа десятинъ движенія и числа случаевъ его за каждый годъ изслѣдуемаго періода слѣдующіе:

1866 г.	. 130 дес.	1873 г.	. 119 дес.	1880 г.	. 131 дес.
1867 "	. 117 "	1874 "	. 186 "	1881 "	. 121 "
1868 "	. 145 "	1875 "	. 133 "	1882 "	. 158 "
1869 "	. 178 "	1876 "	. 95 "	1883 "	. 237 "
1870 "	. 138 "	1877 "	. 97 "	1884 "	. 103 "
1871 "	. 196 "	1878 "	. 108 "	1885 "	. 197 "
1872 "	. 177 "	1879 "	. 127 "	1886 "	. 110 "

По пятилѣтіямъ и за весь періодъ средніе участки переходившей изъ рукъ въ руки собственности были слѣдующіе:

1866—71 гг.	154 дес.
1872—76	„	139 „
1877—81	„	118 „
1882—86	„	163 „
<hr/>		
1866—86 гг.	145 дес.

По изслѣдованію 1877 года средній размѣръ личнаго землевладѣнія въ Тамбовской губерніи опредѣлился въ 222 десятины. Средній за весь изслѣдуемый періодъ участокъ передвиженія земельной собственности въ губерніи (145 дес.) менѣе средняго размѣра владѣній на 77 дес. или на 35⁰/₀. Это отчасти зависитъ отъ того, что земли переходятъ изъ рукъ въ руки нерѣдко лишь частями владѣній. Но сдѣланный выводъ указываетъ и на то, что мобилизуются преимущественно мелкія и среднія владѣнія, а не крупныя.

По отдѣльнымъ уѣздамъ губерніи мы представляемъ въ слѣдующей таблицѣ только средніе за пятилѣтія участки движенія земельной собственности и за весь изслѣдуемый періодъ:

	1866—71	1872—76	1877—81	1882—86	За всѣ годы.
Усманскій	127 дес.	130 дес.	108 дес.	105 дес.	118 дес.
Борисоглѣбскій . .	83 „	133 „	243 „	217 „	153 „
Кирсановскій . . .	159 „	114 „	115 „	187 „	146 „
Тамбовскій	149 „	141 „	140 „	204 „	157 „
Козловскій	104 „	121 „	145 „	210 „	150 „
Липецкій	135 „	154 „	104 „	127 „	127 „
Лебедянскій	79 „	52 „	20 „	23 „	33 „
Моршанскій	323 „	372 „	338 „	239 „	310 „
Шацкій	211 „	163 „	171 „	227 „	197 „
Елатомскій	202 „	129 „	106 „	92 „	119 „
Темниковскій . . .	244 „	171 „	145 „	322 „	240 „
Спасскій	143 „	195 „	126 „	283 „	189 „

По губерніи. 154 дес. 139 дес. 118 дес. 163 дес. 145 дес.

Въ слѣдующей таблицѣ мы показываемъ средній размѣръ частной земельной собственности въ каждомъ уѣздѣ Тамбовской губерніи (по даннымъ 1877 года) и опредѣляемъ, на сколько процентовъ больше (+) или меньше (—) этого размѣра средній участокъ движенія земельной собственности за весь періодъ съ 1866 по 1886 годъ.

	Средній розміръ владѣній.	Отношеніе къ нему участковъ движенія земельнаго дѣнія.
Усманскій	302 дес.	— 61%
Борисоглѣбскій	312 „	— 51 „
Кирсановскій	270 „	— 46 „
Тамбовскій	300 „	— 48 „
Козловскій	209 „	— 28 „
Липецкій	167 „	— 24 „
Лебедянскій	120 „	— 72 „
Моршанскій	765 „	— 59 „
Шацкій	157 „	+ 25 „
Елатомскій	93 „	+ 28 „
Темниковскій	220 „	+ 9 „
Спасскій	328 „	— 42 „
По губерніи	222 дес.	— 35%

Такимъ образомъ исключеніемъ являются Шацкій, Елатомскій и Темниковскій уѣзды, въ которыхъ средній участокъ движенія земельной собственности значительно больше средняго размѣра земельныхъ владѣній въ этихъ уѣздахъ.

6. Распределеніе случаевъ движенія земельной собственности въ губерніи и уѣздахъ по размѣрамъ участковъ.

Болѣе точное понятіе о движеніи земельной собственности въ Тамбовской губерніи со стороны размѣровъ приобретаемыхъ и отчуждаемыхъ участковъ даетъ слѣдующая таблица:

размѣры участ- ковъ.	Число случаевъ передвиженія:									
	1866-71	0/0	1872-79	0/0	1877-81	0/0	1882-86	0/0	итого	0/0
до 10 д.	551	28,4	554	32,1	774	37,4	1103	41,4	2982	35,5
отъ 11— 50 „	637	33,0	570	33,2	606	29,3	737	27,3	2550	40,3
„ 51—100 „	232	12,0	193	11,2	219	10,6	270	10,0	914	10,8
„ 101—500 „	402	20,7	293	17,0	377	18,2	429	15,5	1501	17,8
„ 501—1000 „	64	3,3	70	4,1	56	2,7	72	2,7	262	3,1
свыше 1000 „	51	2,6	42	2,4	37	1,8	85	3,1	215	2,5
Итого. .	1937	100	9722	100	2069	100	2696	100	8425	100

Процентныя отношенія числа случаевъ движенія земельной собственности каждаго изъ шести показанныхъ размѣровъ ея измѣнялись въ губерніи въ четыре пятилѣтія незначительно. Напримѣръ, число случаевъ перехода земли участками до 10-ти десятинъ во всѣ пятилѣтія недалеко отклонялось отъ среднихъ за весь изслѣдуемый періодъ 35,5% общаго числа случаевъ движенія земельной собственности въ губерніи. Еще менѣе разсматриваемыя отклоненія въ процентныхъ доляхъ случаевъ перехода земли сравнительно крупными участками. Это обстоятельство зависитъ, конечно, отъ постояннаго, мало и медленно измѣняющагося состава земельной собственности въ губерніи по величинѣ владѣній. По изслѣдованію 1877 года, земельныхъ владѣній установленныхъ выше шести размѣровъ было въ Тамбовской губерніи:

до 10 десятинъ.	3844	или	42,0%
отъ 11 до 50 дес.	2317	„	25,3—
„ 51 „ 100 „	794	„	8,6—
„ 101 „ 500 „	1411	„	15,4—
„ 501 „ 1000 „	382	„	4,2—
свыше 1000 „	415	„	4,5—
<hr/>			
Итого	9163	или	100.

Сравнивая выведенная сейчасъ процентныя отношенія владѣній разной величины въ губерніи съ процентными отношеніями участковъ такихъ же размѣровъ, переходившихъ изъ рукъ въ руки въ періодъ 1866—86 годовъ (по предыдущей таблицѣ), видимъ, что мелкая собственность до 10 десятинъ въ составѣ землевладѣнія губерніи представляетъ 42%, а въ движеніи земельной собственности за 20 лѣтъ она представляетъ 35,5%. Это показываетъ, что самая мелкая земельная собственность переходитъ въ губерніи изъ рукъ въ руки сравнительно не такъ часто, какъ собственность болѣе крупная. Тоже обнаруживается и по отношенію къ самой крупной собственности отъ 501 до 1000 десятинъ и свыше 1000 десятинъ, такъ какъ такія крупныя владѣнія составляютъ въ губерніи 8,7% а въ движеніи земельной собственности за 20 лѣтъ на нихъ приходится только 5,6% всего числа случаевъ. Относительно часто мобилизуются участки отъ 11 до 500 десятинъ. Такихъ владѣній въ составѣ земельной собственности губерніи 49,3%, а переходы ихъ изъ рукъ въ руки за 20 лѣтъ составляютъ 64,5%.

Такіе же выводы, какъ и сейчасъ сдѣланные, получимъ мы и въ томъ случаѣ, если опредѣлимъ процентное отношеніе числа случаевъ перехода земельной собственности каждаго изъ установленныхъ шести размѣровъ къ числу всѣхъ владѣній этихъ размѣровъ въ губерніи, оказавшемуся по изслѣдованію 1877 года. Это представляетъ слѣдующая таблица по пятилѣтіямъ и за весь изслѣдуемый періодъ.

	Число случаевъ передвиженія къ общему числу владѣній.				
	1866—71	1872—76	1877—82	1882—86	За 20 л.
до 10 десят. . .	14,3 ⁰ / ₀	14,4 ⁰ / ₀	20,1 ⁰ / ₀	28,7 ⁰ / ₀	77,6 ⁰ / ₀
отъ 11 до 50 д.	27,3	24,6—	26,1—	31,8—	110,0—
„ 51 „ 100 „	29,2—	24,3—	27,6—	34,0—	115,1—
„ 101 „ 500 „	28,3—	20,7—	26,7—	30,1—	106,3—
„ 501 „ 1000 „	16,9—	18,3—	14,4—	18,8—	68,6—
свыше 1000 „	12,3—	10,1—	8,9—	20,5—	51,8—
Вообще . . .	21,1 ⁰ / ₀	18,8 ⁰ / ₀	22,3 ⁰ / ₀	29,4 ⁰ / ₀	91,9 ⁰ / ₀

За всѣ пятилѣтія проценты случаевъ перехода земли меньше по отдѣламъ самой мелкой и самой крупной собственности и больше по остальнымъ (отъ 11 до 500 десятинъ).

Таблицы по каждому уѣзду губерніи въ отдѣльности подобныя вышеприведеннымъ по губерніи мы помѣщаемъ въ приложеніи къ настоящему очерку. Но здѣсь для общаго обзора и указанія отличій уѣздовъ считаемъ нужнымъ привести слѣдующіе выводы и по отдѣльнымъ уѣздамъ, безъ абсолютныхъ цифръ и только за весь изслѣдуемый періодъ, а не по пятилѣтіямъ.

Уѣзды.	Процентныя отношенія числа владѣній.					
	до 10 д.	11-50 д.	51-100 д.	101-500 д.	500-1000 д.	Бол.1000 д.
Усманскій	18,1	26,3	14,3	26,3	6,3	8,3
Борисоглѣбскій	37,2	22,2	8,4	20,0	5,0	7,2
Кирсановскій	28,3	30,4	10,4	19,0	6,2	5,3
Тамбовскій	33,0	27,0	8,4	17,3	6,2	8,1
Козловскій	23,6	27,3	12,9	24,9	7,1	4,2
Липецкій	27,2	26,8	15,0	23,6	4,4	3,0
Лебедянскій	28,1	38,4	9,9	18,4	3,3	1,7
Моршанскій	14,3	29,6	11,1	20,4	8,0	16,6
Шацкій	65,8	17,8	5,9	7,0	1,1	2,4

Елатомскій . . .	61,3	21,9	5,3	7,8	1,9	1,8
Темниковскій. . .	53,0	24,1	7,0	11,3	2,3	2,3
Спасскій . . .	37,3	22,3	8,1	20,3	5,6	6,2
По губерніи . . .	42,0	25,3	8,6	15,4	4,2	4,3

Вышеприведенные выводы по цѣлой губерніи показали, что движеніе земельной собственности за изслѣдуемый періодъ было сравнительно слабо по отдѣламъ самыхъ мелкихъ и самыхъ крупныхъ имѣній. Процентные выводы о составѣ земельной собственности въ каждомъ уѣздѣ губерніи показываютъ что, самыя мелкія владѣнія, именно до 10 десятинъ, въ уѣздахъ Шацкомъ, Елатомскомъ и Темниковскомъ представляютъ гораздо большій процентъ, чѣмъ въ другихъ уѣздахъ губерніи. А самыя крупныя владѣнія, отъ 500 десятинъ, напротивъ, въ тѣхъ же трехъ уѣздахъ представляютъ сравнительно малый процентъ общаго числа владѣній. Названные три уѣзда и четвертый Спасскій занимаютъ сѣверную часть Тамбовской губерніи, принадлежащую къ нечерноземной полосѣ Россіи, тогда какъ прочіе 8 уѣздовъ губерніи черноземныя. Кромѣ того между этими восемью уѣздами и четырьмя сѣверными существуютъ другія важныя отличія, могущія вліять на движеніе земельной собственности: сѣверные уѣзды не имѣютъ желѣзныхъ дорогъ, а прочіе имѣютъ ихъ, въ сѣверныхъ уѣздахъ сравнительно много лѣсныхъ имѣній, а въ остальныхъ уѣздахъ губерніи мало. Поэтому есть основаніе, помимо drobныхъ данныхъ и выводовъ по движенію земельной собственности въ каждомъ уѣздѣ губерніи, сравнивать еще это движеніе и по двумъ группамъ уѣздовъ, по восьми черноземнымъ и четыремъ нечерноземнымъ. Въ разсматриваемомъ теперь случаѣ, т. е. въ отношеніи состава земельной собственности по величинѣ владѣній, одинъ изъ нечерноземныхъ уѣздовъ — Спасскій — болѣе имѣетъ сходства съ черноземными, чѣмъ съ уѣздами своей группы. Но такъ какъ въ другихъ отношеніяхъ Спасскій уѣздъ нельзя приравнивать къ черноземнымъ уѣздамъ губерніи, то и при сравненіи движенія земельной собственности по размѣрамъ участковъ мы будемъ считать названный уѣздъ вмѣстѣ съ другими сѣверными.

Процентный составъ земельной собственности въ 8 южныхъ и 4 сѣверныхъ уѣздахъ губерніи слѣдующій:

уѣзды.	до 10 дес.	11—50 д.	51—100 д.	101—500 д.	501 - 1000 д.	бол. 1000 д.
8 южныхъ . . .	27,8	28,6	10,8	20,6	5,9	6,3
4 сѣверныхъ	60,1	21,2	5,9	8,4	1,9	2,2

Съ 1866 по 1886 годъ въ каждомъ уѣздѣ губерніи число случаевъ передвиженія земельной собственности шести размѣровъ распредѣляется въ слѣдующихъ процентныхъ отношеніяхъ:

	до 10 дес.	11-50 д.	51-100 д.	101-500 д.	501-1000 д.	б. 1000 д.
Усманскій	28,8	35,0	13,9	16,2	3,8	2,3
Борисоглѣбскій	30,0	25,0	14,0	24,3	4,6	2,7
Кирсановскій	25,8	31,7	15,5	20,5	3,6	2,9
Тамбовскій	22,4	33,8	14,4	22,7	3,7	3,0
Козловскій	25,3	30,8	13,5	25,5	3,1	1,8
Липецкій	27,7	33,7	11,3	20,9	5,7	1,2
Лебедянскій	60,3	28,3	4,8	5,8	0,5	0,3
Моршанскій	27,4	29,6	9,0	19,3	6,2	8,3
Шацкій	33,5	29,6	9,0	18,8	3,6	3,7
Елатомскій	43,4	30,0	8,6	13,8	2,0	2,2
Темниковскій	48,1	23,2	7,3	16,2	1,8	3,2
Спасскій	20,8	32,4	13,9	24,0	4,9	4,0
По губерніи	35,3	30,3	10,8	17,8	3,1	2,5

Слѣдующая таблица показываетъ процентное отношеніе числа случаевъ перехода земельной собственности шести размѣровъ къ числу всѣхъ владѣній этихъ размѣровъ въ каждомъ уѣздѣ губерніи, опредѣленному изслѣдованіемъ 1877 года, за весь періодъ съ 1866 по 1886 годъ.

	до 10 д.	11-50 д.	51-100 д.	101-500 д.	500-1000 бол.	1000 д.
Усманскій	228,3	190,8	137,5	88,5	85,7	39,3
Борисоглѣбскій	63,9	89,2	130,4	96,3	74,1	23,1
Кирсановскій	72,4	83,3	118,6	86,1	47,1	41,9
Тамбовскій	72,9	137,4	188,6	143,4	67,7	42,3
Козловскій	104,6	114,0	106,0	106,1	44,6	43,6
Липецкій	101,1	122,0	74,5	87,5	126,7	40,0
Лебедянскій	550,3	189,5	125,0	82,3	38,9	44,4
Моршанскій	242,2	126,9	102,8	121,8	100,0	63,4
Шацкій	33,0	112,2	106,8	175,5	207,1	103,4
Елатомскій	36,1	69,7	82,6	90,9	54,3	61,7
Темниковскій	71,7	77,0	85,2	114,9	61,1	111,1
Спасскій	35,0	91,6	107,7	72,7	55,5	40,0
По губерніи	77,6	110,0	115,1	106,3	68,6	51,8

Въ обѣихъ таблицахъ Лебедянскій уѣздъ рѣзко выдѣляется изъ прочихъ очень высокимъ процентомъ случаевъ перехода земли участками до 10 десятинъ. Между тѣмъ въ составѣ земельной собственности этого уѣзда, по даннымъ 1877 года, процентъ владѣній до 10 дес. величиною далеко ниже средняго по губерніи, — въ губерніи эти владѣнія составляютъ 42⁰/₀, а собственно въ Лебедянскомъ уѣздѣ 28⁰/₀. Какъ мы уже прежде указывали (§ 3), счетъ мелкихъ владѣній по Лебедянскому уѣзду за 1877 годъ далеко неполонъ въ отношеніи крестьянъ подворныхъ владѣльцевъ прежней четвертной земли, обложенной оброчною податью, а эта именно земля въ означенномъ уѣздѣ съ 1869 года часто переходитъ изъ рукъ въ руки по нотаріальнымъ актамъ. Но и допуская значительную неточность выводовъ по Лебедянскому уѣзду, по приведеннымъ двумъ таблицамъ слѣдуетъ заключить, что къ нѣкоторымъ уѣздамъ губерніи не примѣнимъ сдѣланный нами выше общій выводъ по губерніи о слабомъ сравнительно движеніи земельной собственности въ отдѣлѣ владѣній до 10 десятинъ. Къ числу такихъ уѣздовъ принадлежатъ Лебедянскій, Моршанскій, Усманскій, Козловскій, Липецкій, по которымъ число случаевъ перехода земельной собственности участками до 10 десятинъ за 20 лѣтъ болѣе или менѣе превысило все число владѣній такой величины въ тѣхъ уѣздахъ. Затѣмъ установленный также выше общій по губерніи фактъ относительно слабого передвиженія самой крупной земельной собственности тоже проявляется не по всѣмъ уѣздамъ. Много случаевъ перехода земли участками отъ 500 до 1000 десятинъ было въ уѣздахъ Шацкомъ, Моршанскомъ и Липецкомъ, а участками выше 1000 десятинъ въ уѣздахъ Темниковскомъ и Шацкомъ.

По 8 черноземнымъ (южнымъ) и 4 нечерноземнымъ (сѣвернымъ) уѣздамъ губерніи составъ земельной собственности по размѣрамъ владѣній (по даннымъ за 1877 годъ) слѣдующій:

	число владѣній уѣзды:		въ процентахъ	
	южные	сѣверные		
до 10 дес. . . .	1432	2412	27,8	60,1
отъ 11— 50 „ . . .	1471	846	28,6	21,2
„ 51—100 „ . . .	556	238	10,8	5,9
„ 101—500 „ . . .	1062	349	20,6	8,7
„ 500—1000 „ . . .	306	76	5,9	1,9
свыше 1000 „ . . .	324	91	6,3	2,2
Итого	5151	4012	100	100

Съ 1866 по 1886 годъ перешло изъ рукъ въ руки земельной собственности въ той и другой группѣ уѣздовъ:

	южные	%	сѣверные	%	%/о	къ числу владѣній.
до 10 десят. . . .	1989	33,3	993	40,3	138,2	41,1
отъ 11 до 50 дес.	1845	30,9	705	28,6	125,4	83,3
„ 51 „ 100 „ .	695	11,7	219	8,9	125,0	92,0
„ 101 „ 500 „ .	1095	18,4	406	16,5	103,1	116,3
„ 501 „ 1000 „ .	198	3,3	64	2,6	64,7	84,2
свыше 1000 „ .	140	2,4	75	3,1	43,2	82,4
Итого. . . .	5963	100	2462	100	115,7	61,3

Въ южныхъ уѣздахъ губерніи въ изслѣдуемый періодъ происходила усиленная мобилизація мелкой земельной собственности (до 100 дес.) и сравнительно слабая мобилизація собственности крупной (выше 100 дес.) При 3459 владѣніяхъ величиною до 100 десятинь переходовъ земли участками до этой же величины совершилось 4529, т. е. болѣе числа владѣній на 1070 или на 31,0%. А на 1692 владѣнія величиною болѣе 100 десятинь переходовъ изъ рукъ въ руки собственности этой же величины было 1433,—менѣе числа владѣній на 259 или на 15,3%. По сѣвернымъ уѣздамъ губерніи получаютъ обратныя отношенія, тамъ усиленно мобилизовалась крупная собственность, а не мелкая. На 3496 владѣній величиною до 100 дес. переходовъ земли такими же участками было 1917,—менѣе числа владѣній на 1579 или на 45,1%. А на 516 владѣній величиною свыше 100 дес. было случаевъ перехода земли такими крупными участками 545,—болѣе числа владѣній на 29 или на 5,4%.

7. Распредѣленіе общаго по губерніи за 1866—86 годы числа случаевъ и числа десятинь движенія земельной собственности по категоріямъ владѣльцевъ.

Всѣ извѣстные намъ за 1866—86 годы по Тамбовской губерніи случаи передвиженія земельной собственности совершались между слѣдующими категоріями владѣльцевъ: 1) дворяне и чиновники, 2) духовенство, церкви и монастыри, 3) купцы, 4) мѣщане, 5) крестьяне,

6) сельскія общества 7), общества желѣзныхъ дорогъ, 8) городскія общества, 9) земство, 10) казна и 11) земельные банки. Въ слѣдующихъ таблицахъ мы и даемъ общія за 20 лѣтъ цифры числа случаевъ и числа десятиныхъ приобрѣтенія и отчужденія земельной собственности въ губерніи по всѣмъ этимъ категоріямъ владѣльцевъ.

А) Приобрѣтенія:	случаевъ	%	десятиныхъ	%
дворянъ и чиновниковъ	2214	26,1	707193	57,9
духовенства	146	1,7	4941	0,1
церквей	6	0,4	69	0,1
монастырей	25		2687	
купцовъ	1050	12,5	329649	26,9
мѣщанъ	612	7,2	25571	2,1
крестьянъ	4048	48,0	125982	10,3
сельскихъ обществъ	86	1,0	18417	1,5
обществъ желѣзн. дорогъ	221	2,6	3437	0,3
городскихъ обществъ	5	0,4	1382	0,4
земства	5		121	
казны	7		2905	
Итого	8425	100	1222356	100

Б) Отчужденія:

дворянъ и чиновниковъ	4493	53,7	1013534	83,2
духовенства	74	0,9	1500	0,1
церквей	2	—	1	—
монастырей	1		33	
купцовъ	638	8,0	134859	11,0
мѣщанъ	486	5,7	19308	1,5
крестьянъ	2555	29,8	43506	3,5
сельскихъ обществъ	146	1,6	2709	0,2
обществъ желѣзн. дорогъ	1	0,2	1	0,5
городскихъ обществъ	1		20	
казны	23		5085	
земельныхъ банковъ	5		1800	
Итого	8425	100	1222356	100

Изъ 8425 случаевъ передвиженія земельной собственности въ губерніи за 20 лѣтъ приходится на дворянъ, духовныхъ, купцовъ, мѣщанъ и крестьянъ — случаевъ приобрѣтенія земельной собственности 8070 — или 96⁰/₁₀₀ общаго числа, и случаевъ отчужденія 8246 или 98⁰/₁₀₀ общаго числа.

Изъ общей площади мобилизованной земельной собственности приходится на тѣхъ же поименованныхъ владѣльцевъ по отдѣлу приобрѣтеній 1183336 десят. или 97⁰/₁₀₀, и по отдѣлу отчужденій 1212707 дес. или болѣе 99⁰/₁₀₀. По изслѣдованію 1877 года личное землевладѣніе означенныхъ пяти сословій опредѣлилось такимъ образомъ:

	владѣльцевъ	% 0/0	десятинъ	% 0/0
дворяне . . .	2737	29,9	1593363	78,5
духовенство . .	67	0,7	2369	0,1
купцы . . .	539	5,9	312059	15,5
мѣщане . . .	548	6,0	27014	1,3
крестьяне . . .	5272	57,5	95423	4,7
Итого . . .	9163	100	2030228	100

Простымъ сличеніемъ этой таблицы съ двумя предъидущими можно убѣдиться, что число случаевъ и число десятинъ движенія земельной собственности, показанныя въ тѣхъ таблицахъ, стоятъ у разныхъ сословій землевладѣльцевъ въ неодинаковомъ отношеніи къ общему числу ихъ и къ общей площади ихъ владѣній (по даннымъ 1877 года). Цифры приобрѣтеній и отчужденій земельной собственности каждымъ сословіемъ у насъ показаны за 20 лѣтъ съ 1866 по 1886 г. Выводя изъ нихъ среднія годовыя цифры и принимая составъ землевладѣнія 1877 года среднимъ для всего двадцатилѣтняго періода, мы получимъ слѣдующую таблицу съ процентными отношеніями означенныхъ годовыхъ цифръ къ общему числу владѣльцевъ и къ общей площади владѣній cadaго сословія.

	Годовое число случаевъ		Отношеніе къ площади.	
	приобрѣтеній	десятинъ	къ числу владѣльцевъ	владѣній.
дворяне . . .	111	35350	4,1 ⁰ / ₁₀₀	2,2 ⁰ / ₁₀₀
	225	50677	8,2—	3,2—
духовые . . .	7	247	10,4 ⁰ / ₁₀₀	10,4 ⁰ / ₁₀₀
	4	75	6,0—	3,1—

купцы .	{	„	53	16482	9,8 ⁰ / ₀	5,3 ⁰ / ₀
		„	32	6743	6,0—	2,1—
мѣщане .	{	„	31	1278	5,6 ⁰ / ₀	4,7 ⁰ / ₀
		„	24	966	4,4—	3,6—
крестьяне .	{	„	202	6300	3,8 ⁰ / ₀	6,6 ⁰ / ₀
		„	128	2175	2,1—	2,3—
Итого .	{	приобрѣтеній .	404	59657	4,4—	2,9 ⁰ / ₀
		отчужденій .	413	60636	4,5 ⁰ / ₀	3,0—

Въ этой таблицѣ обращаютъ на себя вниманіе слѣдующіе выводы: 1) среднее годовое число случаевъ *отчужденій* земельной собственности дворянами составляетъ 8,2⁰/₀ дворянскихъ владѣній, тогда какъ годовое число случаевъ отчужденій земельной собственности всѣми вообще сословіями составляетъ лишь 4,5⁰/₀ общаго числа владѣній; 2) годовое число случаевъ *приобрѣтеній* земельной собственности лицами духовнаго званія и купцами составляетъ 10,4 и 9,8⁰/₀ числа владѣній тѣхъ и другихъ, тогда какъ среднее для всѣхъ сословій годовое число случаевъ приобрѣтенія земельной собственности составляетъ только 4,4⁰/₀ общаго числа владѣній.

Въ слѣдующихъ таблицахъ мы сопоставляемъ, для нагляднаго сравненія, показанное уже выше процентное соотношеніе числа владѣльцевъ и числа десятинъ всей личной земельной собственности въ губерніи по сословіямъ съ процентнымъ соотношеніемъ среднихъ годовыхъ цифръ движенія земельной собственности каждаго сословія, выведенныхъ въ послѣдней таблицѣ.

	Процентное соотношеніе:		
	числа владѣній	годоваго числа случаевъ приобрѣтеній	отчужденій
дворяне . . .	29,9 ⁰ / ₀	27,5 ⁰ / ₀	54,3 ⁰ / ₀
духовные . . .	0,7—	1,7—	1,0—
купцы . . .	5,9—	13,1—	7,7—
мѣщане . . .	6,0—	7,7—	5,8—
крестьяне . . .	57,5—	50,0—	31,0—
	100	100	100

Процентное соотношеніе:

	площади владѣній	годоваго числа десятиныхъ приобрѣтеній	отчужденій.
дворяне . . .	78,5 ⁹ / ₀	59,3 ⁰ / ₀	83,6 ⁰ / ₀
духовные . . .	0,1—	0,4—	0,1—
купцы . . .	15,4—	27,6—	11,1—
мѣщане . . .	1,3—	2,1—	1,6—
крестьяне . . .	4,7—	10,6—	3,6—
	100	100	100

Только въ немногихъ случаяхъ процентъ приобрѣтеній или отчужденій земельной собственности (по числу случаевъ или по числу десятиныхъ) тѣмъ или другимъ сословіемъ близокъ къ процентной долѣ, составляемой владѣніями этого сословія въ общей массѣ личной земельной собственности губерніи.

8. Общій по губерніи и за весь изслѣдуемый періодъ результатъ движенія земельной собственности у разныхъ сословій.

Приведенными выше (§ 7) цифрами движенія личной земельной собственности въ Тамбовской губерніи съ 1866 по 1886 годъ опредѣляется такой общій результатъ этого движенія у каждаго сословія землевладѣльцевъ:

	прибыло	убыло
у дворянъ и чиновниковъ	—	306340 дес.
„ духовенства	3441 дес.	— „
„ купцовъ	194791 „	— „
„ мѣщанъ	6263 „	— „
„ крестьянъ	82476 „	— „
Итого	286971 дес.	306340 дес.

Большія потери понесла только дворянская собственность, землевладѣніе другихъ четырехъ сословій болѣе или менѣе увеличилось. Но этими сословіями въ общемъ итогъ приобрѣтено менѣе, чѣмъ утрачено дворянами и чиновниками, на 19369 дес. Эта разность происходитъ оттого, что мы не опредѣлили еще совершившіяся въ изслѣдуемый періодъ

измѣненія въ земельной собственности обществъ, разныхъ учреждений и казны. Поэтому дополняемъ предъидущую таблицу слѣдующею:

	прибыло	убыло
у церквей ,	68 дес.	— дес.
„ монастырей	2654 „	— „
„ сельскихъ обществъ.	15708 „	— „
„ городскихъ обществъ	1362 „	— „
„ земства	121 „	— „
„ обществъ желѣзныхъ дорогъ	3436 „	— „
„ казны	— „	2180 „
„ земельныхъ банковъ	— „	1800 „
Итого.	23349 дес.	3980 дес.

Разница между итогами этой послѣдней таблицы именно 19369 дес., т. е. та, которая опредѣлилась по итогам первой таблицы.

Обращаясь опять къ сравненію результата движенія личной земельной собственности у пяти сословій, мы можемъ теперь констатировать слѣдующее: дворяне и чиновники въ общемъ выводѣ за изслѣдуемый періодъ на каждую приобретаемую десятину отчуждали 1,₄₃ десят. А у прочихъ сословій приобретенія превышали отчужденія, именно, на каждую отчуждаемую десятину приобреталось: у лицъ духовнаго званія 3,₂₉ дес., у купцовъ 2,₄₄ дес., у мѣщанъ 1,₃₂ дес., у крестьянъ 2,₈₈ д. Съ наибольшею скоростію выростала земельная собственность духовенства, но въ общей массѣ землевладѣнія губерніи она составляла и составляетъ крайне незначительную долю.

У дворянъ и чиновниковъ на каждый случай приобретенія земельной собственности приходится 2,₀₃ случая ея отчужденія. У прочихъ сословій приходится на каждый случай отчужденія земельной собственности случаевъ ея приобретенія: у духовенства 1,₉₆, у купцевъ 1,₆₄, у мѣщанъ 1,₂₆ и у крестьянъ 1,₅₈.

Общій результатъ движенія земельной собственности у разныхъ сословій выразится опредѣленнѣе, если мы представимъ здѣсь, на сколько процентовъ увеличилось или уменьшилось землевладѣніе cadaго сословія съ 1866 по 1886 годъ. Но для этого нужно знать площадь землевладѣнія cadaго сословія за 1866 годъ, а мы имѣемъ такія данныя только за 1877 годъ. Это затрудненіе можетъ быть устранено, такъ какъ, имѣя нотаріальныя данныя о всѣхъ переходахъ земли изъ рукъ въ руки за всѣ

годы съ 1866 по 1886-й, можно изъ данныхъ о составѣ землевладѣнія за 1877 годъ вывести площадь владѣній каждаго сословія тоже за всѣ годы изслѣдуемаго періода. Такъ какъ земельная собственность не можетъ быть закрѣплена ни за какимъ новымъ владѣльцемъ безъ нотаріальнаго акта, то, располагая всѣми такими актами, можно по даннымъ о землевладѣніи за одинъ годъ изслѣдуемаго періода правильно установить составъ землевладѣнія за каждый годъ этого періода. Выводы будутъ невѣрны на столько, на сколько ошибочны имѣющіяся положительныя данныя за одинъ годъ. Не считая регистрацію землевладѣнія, произведенную въ 1877 году, вполне точною, мы и выводимыя ниже на основаніи этой регистраціи цифры землевладѣнія за другіе годы представляемъ, какъ приблизительныя.

Вычисливъ по нотаріальнымъ даннымъ, сколько каждое сословіе землевладѣльцевъ Тамбовской губерніи приобрѣло или потеряло земельной собственности съ 1866 до 1877 г. и съ 1877 по 1886 годъ, мы могли опредѣлить слѣдующую площадь землевладѣнія каждаго сословія къ 1866 и къ 1887 годамъ и выводимъ теперь процентъ приращенія или убыли земельной собственности по сословіямъ за 20 лѣтъ:

	площадь землевладѣнія		прибыло (+) или убыло (-) въ ‰
	къ 1866 году	къ 1887 году	въ ‰
дворяне	1773621 дес.	1467281 дес.	— 17,2
духовенство.	1504 „	4945 „	+ 228,8
купцы	181857 „	376648 „	+ 107,1
мѣщане	24330 „	30593 „	+ 25,7
крестьяне	51129 „	133605 „	+ 161,3
Итого.	2032441 дес.	2013072 дес.	— 0,9 ‰

Менѣ всего измѣнилась за 20 лѣтъ площадь дворянскаго землевладѣнія. Хотя абсолютная цифра утраченной дворянствомъ за этотъ періодъ земельной собственности очень велика, болѣе 300 тыс., но такъ какъ дворянство губерніи имѣло въ 1866 году болѣе 1³/₄ милліон. десятинъ, то означенная потеря и составляетъ немного болѣе 17 ‰, прежней площади землевладѣнія этого сословія. Затѣмъ сравнительно мало также измѣнилась площадь землевладѣнія мѣщанскаго сословія, она увеличилась приблизительно на четвертую часть прежней величины. Земельная собственность духовенства болѣе чѣмъ утроилась, собственность ку-

печества удвоилась, а личное крестьянское землевладѣніе увеличилось болѣе чѣмъ въ $1\frac{1}{2}$ раза.

Любопытно сравнить процентное соотношеніе земельной собственности пяти сословій въ губерніи за 1866 и за 1887 годы. Это представляетъ слѣдующая табличка:

	процентное соотношеніе площади землевладѣнія	
	къ 1866 году	къ 1887 году
у дворянъ и чиновниковъ .	87,27 ⁰ / ₁₀₀	72,90 ⁰ / ₁₀₀
„ духовенства	0,08—	0,24—
„ купцовъ	8,95—	18,70—
„ мѣщанъ	1,19—	1,52—
„ крестьянъ	2,51—	6,64—
	100	100

Отсюда видно, что въ 1866 году въ общей площади личного землевладѣнія по Тамбовской губерніи дворянская собственность составляла приблизительно $\frac{7}{8}$, а собственность другихъ четырехъ сословій $\frac{1}{8}$. Къ 1887 году изъ общей площади личного землевладѣнія по губерніи на дворянскую собственность приходилось уже нѣсколько менѣе $\frac{6}{8}$, а на собственность прочихъ сословій не много болѣе $\frac{2}{8}$. Духовенство, купцы, мѣщане и крестьяне имѣли къ 1866 году 12,7⁰/₁₀₀ общей площади личной земельной собственности по губерніи, а къ 1887 году владѣли уже 27,1⁰/₁₀₀ этой площади.

9. Движеніе земельной собственности у разныхъ сословій по пятилѣтіямъ изслѣдуемаго періода.

Слѣдующія таблицы показываютъ распределеніе числа случаевъ приобрѣтенія и отчужденія земельной собственности каждымъ сословіемъ ея владѣльцевъ по пятилѣтіямъ изслѣдуемаго періода.

А) Приобрѣтенія.

	1866—71 г.г.	1872—76 г.г.	1877—81 г.г.	1882—86 г.г.	Итого.
Дворянъ	589	492	490	643	2214
въ ⁰ / ₁₀₀ ⁰ / ₁₀₀	26,6	22,2	22,1	29,1	100
Духовенства	28	18	38	62	146

Купцовъ	въ $\frac{0}{0} \frac{0}{0}$	19, ₃	12, ₃	25, ₉	42, ₅	100
		249	260	244	297	1050
Мѣщанъ	въ $\frac{0}{0} \frac{0}{0}$	23, ₇	24, ₈	23, ₂	28, ₃	100
		103	99	174	236	612
Крестьянъ	въ $\frac{0}{0} \frac{0}{0}$	16, ₈	16, ₁	28, ₄	38, ₇	100
		806	798	1080	1364	4048
Итого	въ $\frac{0}{0} \frac{0}{0}$	19, ₉	19, ₇	26, ₆	33, ₈	100
		1775	1667	2026	2602	8070
	въ $\frac{0}{0} \frac{0}{0}$	22, ₀	20, ₆	25, ₁	32, ₃	100

Б) Отчужденія

Дворянъ	въ $\frac{0}{0} \frac{0}{0}$	1379	999	961	1154	4492
		30, ₇	22, ₄	21, ₄	25, ₅	100
Духовенства	въ $\frac{0}{0} \frac{0}{0}$	13	13	33	15	74
		17, ₆	17, ₆	44, ₆	20, ₂	100
Купцовъ	въ $\frac{0}{0} \frac{0}{0}$	102	132	162	242	638
		16, ₀	20, ₇	25, ₄	37, ₉	100
Мѣщанъ	въ $\frac{0}{0} \frac{0}{0}$	66	96	130	194	486
		13, ₆	19, ₇	26, ₇	40, ₀	100
Крестьянъ	въ $\frac{0}{0} \frac{0}{0}$	278	458	763	1056	2555
		10, ₈	17, ₉	29, ₈	41, ₅	100
Итого	въ $\frac{0}{0} \frac{0}{0}$	1838	1698	2049	2661	8246
		22, ₃	20, ₆	24, ₈	32, ₃	100

Какъ мы уже констатировали прежде (§ 2), вообще по губерніи и безъ различія владѣльцевъ число случаевъ передвиженія земельной собственности измѣнялось въ четыре пятилѣтія изслѣдуемаго періода такимъ образомъ, что во второе пятилѣтіе оно уменьшилось по сравненію съ первымъ, въ третье пятилѣтіе было больше, чѣмъ въ первое и достигло максимума въ послѣднее пятилѣтіе. Этотъ порядокъ выразился и въ приведенныхъ сейчасъ таблицахъ въ общихъ выводахъ по губерніи на всѣ пять сословія личныхъ собственниковъ. Но въ частности у отдѣльныхъ сословія владѣльцевъ замѣчаются и отклоненія отъ означеннаго общаго порядка. Число случаевъ пріобрѣтенія земельной собственности дворянами въ третье пятилѣтіе было меньше, чѣмъ въ первое. Число случаевъ пріобрѣтенія земли купцами во второе пятилѣтіе было больше, чѣмъ въ первое, а въ третье пятилѣтіе уменьшилось. Еще болѣе обращаютъ на себя вниманіе отклоне-

нія въ порядкѣ измѣненія числа случаевъ отчужденія земельной собственности. У дворянъ меньшее и притомъ почти равное число случаевъ отчужденія земельной собственности приходится на второе и третье пятилѣтія и въ первое пятилѣтіе было случаевъ отчужденія собственности значительно больше, чѣмъ въ послѣдующія три пятилѣтія. У купцевъ, мѣщанъ и крестьянъ мы видимъ другой и у всѣхъ трехъ сословіи совершенно одинаковый порядокъ измѣненія числа случаевъ отчужденія земельной собственности по пятилѣтіямъ. У этихъ сословіи число случаевъ отчужденія собственности прогрессивно возрастало съ перваго пятилѣтія до послѣдняго. Если мы примемъ число случаевъ перваго пятилѣтія за единицу, то соотношеніе числа случаевъ всѣхъ пятилѣтій у дворянъ съ одной стороны и у купцевъ, мѣщанъ и крестьянъ съ другой выразится такъ:

	1866—71	1872—76	1877—82	1883—86
дворяне	1	0,72	0,70	0,83
купцы, мѣщане и крестьяне.	1	1,54	2,36	3,34

У дворянъ, послѣ происшедшаго во второе и третье пятилѣтія уменьшенія числа случаевъ отчужденія земельной собственности, въ послѣднее пятилѣтіе число такихъ случаевъ, хотя и увеличилось, но всетаки было менѣе числа случаевъ перваго пятилѣтія. У купцевъ, мѣщанъ и крестьянъ число случаевъ отчужденія земельной собственности, постоянно возрастаая, въ послѣднее пятилѣтіе увеличилось въ $3\frac{1}{3}$ раза по сравненію съ первымъ пятилѣтіемъ.

Слѣдующія таблицы показываютъ площадь приобрѣтенной и отчужденной земли каждымъ сословіемъ тоже по пятилѣтіямъ изслѣдуемаго періода.

А) Приобрѣтенія.

	1866—71	1872—76	1877—81	1882—86	Итого.
Дворянъ	171289 д.	126915 д.	130306 д.	278683 д.	707193 д.
въ ‰‰	24,2	17,9	18,4	39,5	100
Духовенства	932 „	592 „	1380 „	2037 „	4941 „
въ ‰‰	18,9	11,9	27,9	41,3	100
Купцовъ	89811 „	78010 „	65623 „	96206 „	329650 „
въ ‰‰	27,2	23,7	19,9	29,2	100

Мѣщань . . .	4916 "	4733 "	6840 "	9083 "	25572 "
въ $\frac{0}{0}\frac{0}{0}$	19,2	18,5	26,7	35,6	100
Крестьянь . . .	27627 "	28839 "	36688 "	32828 "	125982 "
въ $\frac{0}{0}\frac{0}{0}$	21,9	22,9	29,1	26,1	100
Итого . . .	294575 д.	239089 д.	240837 д.	418837 д.	1193338 д.
въ $\frac{0}{0}\frac{0}{0}$	24,7	20,0	20,1	35,2	100

В) Отчужденія.

Дворянь . . .	270239 д.	208223 д.	184776 д.	350296 д.	1013534 д.
въ $\frac{0}{0}\frac{0}{0}$	26,8	20,5	18,2	34,7	100
Духовенства . . .	219 "	440 "	351 "	490 "	1500 "
въ $\frac{0}{0}\frac{0}{0}$	14,6	29,3	23,2	32,0	100
Купцевъ . . .	18124 "	19328 "	32578 "	64829 "	134859 "
въ $\frac{0}{0}\frac{0}{0}$	13,4	14,3	24,1	48,2	100
Мѣщань . . .	2668 "	4299 "	5260 "	7081 "	19308 "
въ $\frac{0}{0}\frac{0}{0}$	13,8	22,2	27,2	36,8	100
Крестьянь . . .	5023 "	7591 "	14912 "	15980 "	43506 "
въ $\frac{0}{0}\frac{0}{0}$	11,5	17,4	34,3	86,8	100
Итого . . .	296273 д.	239881 д.	237877 д.	438676 д.	1212707 д.
въ $\frac{0}{0}\frac{0}{0}$	24,4	19,8	19,6	36,2	100

Какъ было показано выше (§ 8) и какъ видно изъ этихъ таблицъ, движеніе земельной собственности дворянь сопровождалось потерей части этой собственности, а движеніе земельной собственности у прочихъ сословій имѣло въ результатъ увеличеніе ея площади. Поэтому мы здѣсь, для общаго вывода изъ таблицы, противопоставимъ пріобрѣтенія и отчужденія земли дворянами пріобрѣтеніямъ и отчужденіямъ ея другими сословіями. Принимая число десятинь пріобрѣтеній и отчужденій перваго пятилѣтія за единицу, получимъ слѣдующія отношенія къ ней цифръ послѣдующихъ пятилѣтій:

А) Пріобрѣтенія.

	1866 - 71	1872 - 76	1877 - 81	1882 - 86
дворянь	1	0,74	0,76	1,63
прочихъ сословій.	1	0,91	0,89	1,14

Б) Отчужденія.

дворянь	1	0,77	0,68	1,20
прочихъ сословій.	1	1,21	2,04	3,39

Измѣненія въ числѣ десятиныхъ приобрѣтенія земельной собственности дворянствомъ и другими сословіями совершались въ четыре пятилѣтія параллельно, но не были въ одинаковомъ отношеніи къ цифрѣ перваго пятилѣтія. Дворяне приобрѣли во второе пятилѣтіе на 26⁰/₀, а въ третье пятилѣтіе на 24⁰/₀ менѣе, чѣмъ въ первое. Прочія сословія приобрѣли во второе пятилѣтіе на 9⁰/₀, а въ третье на 11⁰/₀ менѣе, чѣмъ въ первое пятилѣтіе. Вообще во второе и третье пятилѣтія произошло уменьшеніе площади приобрѣтаемой земли у главныхъ участниковъ движенія земельной собственности—у дворянъ и купцовъ, и у первыхъ больше, чѣмъ у послѣднихъ. Совсѣмъ обратное явленіе наступило въ четвертое пятилѣтіе. Число десятиныхъ приобрѣтенныхъ дворянами въ это пятилѣтіе превзошло на 63⁰/₀ число десятиныхъ, приобрѣтенныхъ ими въ первое пятилѣтіе. Упрочихъ сословіѣй также сумма десятиныхъ, приобрѣтенныхъ въ послѣднее пятилѣтіе, превышаетъ сумму перваго пятилѣтія, но лишь на 14⁰/₀.

Измѣненія въ числѣ десятиныхъ отчужденія земельной собственности у дворянъ и у прочихъ сословіѣй не параллельны. Дворянами отчуждено земли во второе пятилѣтіе на 23⁰/₀ и въ третье на 32⁰/₀ менѣе, чѣмъ въ первое пятилѣтіе. Напротивъ, другими сословіями отчуждено во второе пятилѣтіе на 21⁰/₀ и въ третье на 104⁰/₀ болѣе, чѣмъ въ первое пятилѣтіе. Въ четвертое пятилѣтіе вообще движеніе земельной собственности усилилось и всѣми сословіями въ это пятилѣтіе отчуждено земли, какъ и приобрѣтено, больше, чѣмъ въ каждое изъ предъидущихъ пятилѣтій. Но дворянствомъ отчуждено земли въ четвертое пятилѣтіе лишь на 29⁰/₀ больше, чѣмъ въ первое, а прочими сословіями—въ 3,4 раза больше, чѣмъ въ первое пятилѣтіе.

Уменьшеніе площади землевладѣнія дворянскаго сословія и увеличеніе этой площади у другихъ сословіѣй выражается за четыре сравниваемыхъ пятилѣтія изслѣдуемаго періода въ слѣдующихъ абсолютныхъ числахъ:

	1866—71	1872—76	1877—81	1882—86
у дворянъ . . .	уб. 98950 д.	уб. 81308 д.	уб. 54470 д.	уб. 71612 д.
„ духовенства. приб.	713 „	приб. 152 „	приб. 1029 „	приб. 1547 „
„ купцовъ . . .	„ 71687 „	„ 58682 „	„ 33045 „	„ 31377 „
„ мѣщанъ . . .	„ 2248 „	„ 434 „	„ 1580 „	„ 2001 „
„ крестьянъ . . .	„ 22604 „	„ 21248 „	„ 21776 „	„ 16848 „

Потери въ дворянской земельной собственности послѣ перваго пяти-

лѣтія въ послѣдующія значительно уменьшились, вмѣстѣ съ тѣмъ значительно уменьшилось и приращеніе земельной собственности купцевъ и крестьянъ.

Площадь землевладѣнія каждого сословія къ началу каждого изъ четырехъ сравниваемыхъ пятилѣтій можетъ быть опредѣлена тѣмъ-же способомъ, какой мы уже объяснили и примѣнили выше (§ 8), а именно путемъ измѣненія имѣющихся данныхъ за 1877 г. согласно съ нотаріальными данными о движеніи земельной собственности за всѣ годы изслѣдуемаго періода.

Этимъ путемъ мы и получили слѣдующія цифры землевладѣнія всѣхъ сословій, бывшія къ началу каждого пятилѣтія:

	къ 1866 г.	къ 1872 г.	къ 1877 г.	къ 1882 г.
дворяне.	1773621 д.	1674670 д.	1593363 д.	1538893 д.
духовенство	1504 "	2217 "	2369 "	3398 "
купцы	181857 "	253378 "	312059 "	345103 "
мѣщане.	24330 "	26580 "	27014 "	28593 "
крестьяне	51129 "	73733 "	94981 "	116756 "

На эти цифры землевладѣнія къ началу каждого пятилѣтія выведенныя въ предъидущей таблицѣ цифры убыли дворянскаго землевладѣнія и прибыли его у другихъ сословій сославляютъ слѣдующіе проценты:

	1866—71	1872—76	1877—81	1882—86
у дворянъ.	—5,58 ⁰ / ₀	—4,85 ⁰ / ₀	—3,42 ⁰ / ₀	—4,65 ⁰ / ₀
„ духовенства	+47,41 "	+6,85 "	+43,43 "	+45,53 "
„ купцевъ	+39,42 "	+23,16 "	+10,59 "	+9,09 "
„ мѣщанъ.	+9,24 "	+1,63 "	+5,84 "	+7,00 "
„ крестьянъ	+44,21 "	+28,82 "	+22,92 "	+14,43 "

По двумъ десятилѣтіямъ изслѣдуемаго періода выводы будутъ слѣдующіе:

	1866—76	1877—86
у дворянъ.	—10,16 ⁰ / ₀	—7,91 ⁰ / ₀
„ духовенства	+57,51 "	+108,73 "
„ купцевъ	+71,68 "	+20,64 "
„ мѣщанъ.	+11,76 "	+13,25 "
„ крестьянъ	+85,76 "	+40,66 "

Противопоставляя потери въ дворянскомъ землевладѣніи приращенію землевладѣнія у другихъ четырехъ сословіи, получимъ слѣдующіе выводы по пятилѣтіямъ и десятилѣтіямъ:

	1866—71	1872—76	1877—81	1882—86
у дворянъ . . .	— 5,58 ⁰ / ₀	— 4,85 ⁰ / ₀	— 3,42 ⁰ / ₀	— 4,65 ⁰ / ₀
„ прочихъ сословіи.	+ 37,51 „	+ 22,62 „	+ 13,15 „	+ 8,05 „
	По десятилѣтіямъ:	1866—76	1877—86	
у дворянъ . . .		— 10,16 ⁰ / ₀	— 7,91 ⁰ / ₀	
„ прочихъ сословіи.		+ 68,62 „	+ 22,26 „	

И такъ всѣми выводами констатируется, что потери въ дворянскомъ землевладѣніи Тамбовской губерніи, выразившіяся особенно крупной цифрой въ первое пятилѣтіе изслѣдуемаго періода, постепенно затѣмъ уменьшились. А приращеніе въ землевладѣніи другихъ сословіи, представляющее высшую цифру то же за первое пятилѣтіе, уже со втораго пятилѣтія значительно уменьшилось и въ послѣднее пятилѣтіе было приблизительно въ 4¹/₂ раза меньше, чѣмъ въ первое пятилѣтіе. Особено ослабѣвало съ каждымъ пятилѣтіемъ возрастаніе площади купеческаго землевладѣнія. Возрастаніе площади крестьянскаго землевладѣнія ослабѣвало не такъ значительно. Площадь земельной собственности мѣщанъ и лицъ духовнаго званія во второе десятилѣтіе увеличилась больше, чѣмъ въ первое десятилѣтіе. Дворяне утратили въ послѣднее пятилѣтіе нѣсколько большій процентъ своей земельной собственности, чѣмъ въ третье пятилѣтіе. Это отчасти вызвано особенною причиною, а именно начавшимися покупками земли сельскими обществами при содѣйствіи крестьянскаго поземельнаго банка.

10. Средніе участки пріобрѣтенія и отчужденія земельной собственности разными сословіями за весь изслѣдуемый періодъ и по пятилѣтіямъ.

Мы уже разсматривали выше (§ 5) средніе участки движенія земельной собственности въ Тамбовской губерніи безъ различія владѣльцевъ за всѣ годы и за пятилѣтія изслѣдуемаго періода. Такъ какъ въ тѣ прежніе наши расчеты входили безразлично всѣ случаи пріобрѣтенія и всѣ случаи отчужденія земельной собственности, то и средній участокъ движенія этой собственности у насъ опредѣлялся тогда одинаковый по прі-

обрѣтеніямъ и отчужденіямъ. Теперь мы представимъ средніе участки движенія земельной собственности у отдѣльныхъ сословій ея владѣльцевъ, что, какъ увидимъ, имѣетъ особый интересъ и значеніе. Здѣсь мы уже должны опредѣлять особо средніе участки приобрѣтеній и участки отчужденій земли каждымъ сословіемъ, такъ какъ тѣ и другіе неждественны.

Средніе участки приобрѣтеній и отчужденій земельной собственности у пяти сословій землевладѣльцевъ за весь изслѣдуемый періодъ были слѣдующіе:

	приобрѣтенія	отчужденія	отношеніе
у дворянъ . . .	319 дес.	225 дес.	1:0,70
„ духовенства . . .	34 „	20 „	1:0,59
„ купцовъ . . .	314 „	211 „	1:0,67
„ мѣщанъ . . .	41 „	40 „	1:0,97
„ крестьянъ . . .	31 „	17 „	1:0,55
Вообще.	148 дес.	147 дес.	—

Только у мѣщанъ приобрѣтенія и отчужденія земельной собственности совершались почти равными средними участками. У каждаго изъ другихъ сословій средній участокъ приобрѣтенія земельной собственности болѣе или менѣе значительно превышаетъ величину средняго участка отчужденій земли лицами того же сословія. Отсюда слѣдуетъ заключить, что совершавшіяся въ теченіи двадцати лѣтъ переходы земельной собственности изъ рукъ въ руки имѣли общимъ результатомъ повышеніе средняго размѣра землевладѣнія лицъ каждаго сословія. Но это мы можемъ допустить, на основаніи разсматриваемыхъ данныхъ, лишь съ нѣкоторою оговоркою и ограниченіемъ. Извѣстно, что земельная собственность неизбѣжно дробится вслѣдствіе естественнаго прироста личнаго состава семействъ ея владѣльцевъ, переходя по наслѣдству и раздѣльнымъ актамъ отъ одного къ нѣсколькимъ лицамъ. Но такое дробленіе земельной собственности не опредѣляется точно нашими данными. Мы считаемъ случаи приобрѣтенія и отчужденія земли, а не число лицъ приобрѣтающихъ и отчуждающихъ землю, и притомъ почти всѣ случаи безмезднаго перехода земли отъ владѣльцевъ къ прямымъ ихъ наслѣдникамъ, а равно и по раздѣльнымъ актамъ между членами одного семейства, вовсе не вошли въ наши расчеты и выводы. Поэтому, не удостовѣря общаго факта концен-

традіи или дробленія земельной собственности каждаго сословія путемъ совершавшагося передвиженія ея за послѣднія двадцать лѣтъ, мы, въ виду опредѣленныхъ выше среднихъ участковъ приобрѣтенія и отчужденія земли лицами разныхъ сословіи, находимъ возможнымъ признать лишь тотъ частный фактъ, что при переходахъ земли въ постороннія прежнему владѣльцу руки, что совершается въ огромномъ большинствѣ случаевъ путемъ купли—продажи, земельная собственность каждаго сословія болѣе или менѣе концентрировалась, т. е. средній участокъ землевладѣнія каждаго сословія увеличивался. Это удостовѣряется тѣмъ, что въ наши расчеты вошли, за немногими сравнительно исключеніями, случаи купли—продажи земли и этими случаями опредѣляется значительно большій размѣръ среднихъ участковъ приобрѣтенія земельной собственности каждымъ сословіемъ сравнительно съ среднимъ участкомъ отчужденія ея. У землевладѣльцевъ всѣхъ сословіи продавалась земля сравнительно мелкими участками, а покупалась сравнительно крупными. Какъ мы знаемъ уже, всего болѣе отчуждалось земли дворянами, что и привело къ значительному уменьшенію общей площади дворянскаго землевладѣнія въ губерніи. Очень много отчуждавшихся дворянами земельныхъ участковъ переходило въ руки лицъ другихъ сословіи, но значительная доля тѣхъ участковъ приобрѣтала только новыхъ владѣльцевъ дворянскаго же сословія. Цифры приведенной выше таблички показываютъ, что при этомъ двадцатилѣтнемъ передвиженіи дворянской земельной собственности сравнительно мелкіе участки уходили въ руки другихъ сословіи, а сравнительно крупные приобрѣтались дворянами-же. Но тоже самое обнаруживается и въ результатѣ приобрѣтеній и отчужденій земли лицами другихъ сословіи, что и даетъ намъ право установить тотъ фактъ, что путемъ купли-продажи земельная собственность концентрируется, скопляется въ рукахъ меньшаго числа владѣльцевъ.

Средній участокъ владѣній лицъ пяти сословіи въ Тамбовской губерніи по даннымъ регистраціи 1877 года опредѣляется такъ:

у дворянъ	582 дес.
„ духовныхъ	35 „
„ купцевъ	579 „
„ мѣщанъ	49 „
„ крестьянъ	18 „

Принимая эти средніе размѣры земельной собственности каждаго

сословія за 100, мы въ слѣдующей таблицѣ выводимъ отношеніе къ нимъ показанныхъ выше среднихъ участковъ приобрѣтенія и отчужденія земли лицами каждаго сословія:

	среднее владѣніе	средніе участки приобрѣтенія	средніе участки отчужденія
у дворянъ	100	55	39
„ духовныхъ	100	97	56
„ купцевъ	100	54	36
„ мѣщанъ	100	83	82
„ крестьянъ	100	172	94

Мы уже прежде приходили къ выводу (§ 6), что мобилизація земельной собственности совершается сравнительно слабо самыми мелкими (до 10 дес.) и самыми крупными (свыше 500 дес.) владѣніями. Приведенною сейчасъ таблицею подтверждается такой выводъ. У самыхъ крупныхъ земельныхъ собственниковъ — дворянъ и купцевъ — средніе участки приобрѣтенія и отчужденія земли далеко не достигаютъ средняго размѣра владѣній этихъ собственниковъ, но въ тоже время составляютъ значительный процентъ означеннаго размѣра. Такой именно выводъ и долженъ имѣть мѣсто въ томъ случаѣ, если мобилизуется преимущественно средняя по размѣру собственность, а не самая крупная и не самая мелкая. У мѣщанъ и у крестьянъ весьма значительную часть всего ихъ землевладѣнія составляетъ самая мелкая собственность — до 10 десятинъ. Если бы въ движеніи землевладѣнія у этихъ сословій преобладающее значеніе имѣли переходы земли самыми малыми участками, то и средніе участки приобрѣтеній и отчужденій были бы значительно ниже средняго размѣра владѣній. Но мы видимъ, что у крестьянъ и у мѣщанъ средніе участки передвиженія земельной собственности отъ 82% до 172% средняго ея размѣра.

По пятилѣтіямъ изслѣдуемаго періода средніе участки приобрѣтеній и отчужденій земли лицами пяти сословій были слѣдующіе.

		1866—71	1872—76	1877—81	1882—86
У дворянъ	приобр.	291 дес.	258 дес.	266 дес.	433 дес.
	отчужд.	196 „	208 „	192 „	304 „
„ духовныхъ	„	33 „	33 „	35 „	33 „
	„	17 „	34 „	11 „	33 „

„ купцевъ . . .	„	360	„	300	„	268	„	324	„
„	„	178	„	146	„	201	„	268	„
„ мѣщанъ . . .	„	48	„	48	„	39	„	38	„
„	„	41	„	45	„	40	„	36	„
„ крестьянъ . . .	„	34	„	36	„	34	„	24	„
„	„	18	„	17	„	20	„	15	„

У крестьянъ и у мѣщанъ средняя величина участковъ пріобрѣтенія и отчужденія земельной собственности измѣнялась по пятилѣтіямъ незначительно. Крупныя измѣненія въ такихъ участкахъ произошли въ нѣкоторыя пятилѣтія у дворянъ и у купцевъ. Купцы съ третьяго пятилѣтія стали отчуждать земельную собственность гораздо болѣе крупными участками, чѣмъ въ первыя два пятилѣтія, между тѣмъ какъ пріобрѣтали они эту собственность наиболѣе крупными участками въ первое пятилѣтіе. У дворянъ не было большихъ колебаній въ размѣрѣ участковъ пріобрѣтенія и отчужденія земли въ первыя три пятилѣтія, но въ послѣднее пятилѣтіе размѣръ того и другаго участка увеличился весьма значительно. Въ общемъ выводѣ за первыя три пятилѣтія дворяне пріобрѣтали землю среднимъ участкомъ въ 273 десят. и отчуждали среднимъ участкомъ въ 198 десят. А въ послѣднее пятилѣтіе участокъ пріобрѣтенія увеличился до 433 дес. и участокъ отчужденія до 304 дес. Только вслѣдствіе этой крупной перемѣны, происшедшей въ четвертое пятилѣтіе, средній за весь изслѣдуемый періодъ участокъ пріобрѣтенія земельной собственности у дворянъ оказывается больше, чѣмъ у купцевъ. Въ первыя три пятилѣтія купцы пріобрѣтали землю болѣе крупными участками, чѣмъ дворяне.

§ 1. Движеніе земельной собственности дворянъ и чиновниковъ во всѣхъ уѣздахъ губерніи.

Общій результатъ движенія дворянской земельной собственности въ двѣнадцати уѣздахъ Тамбовской губерніи за весь изслѣдуемый періодъ представляетъ слѣдующая таблица:

	было въ 1886 г.	въ 1887 г.	убыло	% % убыли	средніе годовыя.
Елатомскій . . .	150480 д.	103347 д.	47133 д.	31,3	1,49
Лебедянскій . . .	49101 „	36527 „	12574 „	25,6	1,28

Шацкій . . .	188509	"	141265	"	47244	"	25, ₁	1, ₁₉
Липецкій . . .	48203	"	37340	"	10863	"	22, ₅	1, ₁₂
Тамбовскій . . .	282580	"	227113	"	55467	"	19, ₆	0, ₉₃
Козловскій . . .	154861	"	127571	"	27290	"	17, ₆	0, ₈₄
Спасскій . . .	45880	"	38427	"	7453	"	16, ₂	0, ₇₇
Моршанскій . . .	220569	"	188851	"	31718	"	14, ₄	0, ₆₈
Кирсановскій . . .	281091	"	245905	"	35186	"	12, ₅	0, ₅₉
Темниковскій . . .	163673	"	145297	"	18376	"	11, ₁	0, ₅₁
Усманскій . . .	82209	"	73370	"	8839	"	10, ₇	0, ₅₁
Борисоглѣбскій . . .	106465	"	102266	"	4129	"	3, ₉	0, ₁₉
По губерніи.	1773621	д.	1467280	д.	306340	д.	17, ₁	0, ₉₆

Мы расположили здѣсь уѣзды губерніи въ порядкѣ уменьшенія процента убыли дворянскаго землевладѣнія, совершившейся въ послѣдніа двадцать лѣтъ. Этотъ порядокъ уѣздовъ не соотвѣтствуетъ географическому ихъ положенію, уѣзды сѣверные нечерноземные являются перемѣшанными съ южными черноземными. Общій выводъ на четыре сѣверныхъ и восемь южныхъ уѣздовъ получается слѣдующій:

	дворянское землевладѣніе въ 1866	въ 1887 г.	убыло	% ₀ % ₁ средн. убыли годов.
южные уѣзды . . .	1225079 д.	1038944 д.	186135 д.	15, ₄ 0, ₇₆
сѣверные уѣзды . . .	548542 "	428336 "	120206 "	21, ₉ 1, ₀₄

Въ общемъ выводѣ все таки оказывается, что дворянское землевладѣніе потерпѣло относительно большія потери въ сѣверныхъ нечерноземныхъ уѣздахъ губерніи, чѣмъ въ южныхъ черноземныхъ. Изъ предъидущей таблицы видно, что потерю больше средней по губерніи понесло дворянское землевладѣніе собственно въ двухъ сѣверныхъ уѣздахъ Елатомскомъ и Шацкомъ. Но мы должны указать здѣсь на фактъ, что и въ Темниковскомъ уѣздѣ въ недавнее время ушло изъ дворянскихъ рукъ въ дѣйствительности гораздо больше земли, чѣмъ значитъ въ нашихъ выводахъ. Въ 1884 году въ этомъ уѣздѣ старинное дворянское имѣніе въ 50545 д. перешло въ собственность Московскаго капиталиста изъ купеческаго рода. Но приобрѣтатель значитъ въ актѣ коллежскимъ ассесоромъ, потому мы и не могли приписать это приобрѣтеніе купечеству, не имѣя вообще возможности отдѣлять по нотаріальнымъ актамъ потомственныхъ дворянъ отъ дворянъ личныхъ и чиновниковъ. Подобныхъ крупныхъ случаевъ по юж-

нымъ черноземнымъ уѣздамъ мы не знаемъ и потому, присоединяя означенный случай къ потерямъ въ дворянской земельной собственности, мы можемъ вывести такую потерю для четырехъ сѣверныхъ уѣздовъ Тамбовской губерніи не въ 21,9⁰/₀, какъ показано выше, а въ 31,1⁰/₀.

По четыремъ пятилѣтіямъ изслѣдуемаго періода измѣненія въ дворянскомъ землевладѣніи всѣхъ уѣздовъ губерніи выражаются слѣдующими процентами къ той площади земли, какая была въ рукахъ дворянъ къ началу каждаго пятилѣтія:

	1866—71	1872—76	1877—81	1882—86
Елатомскій . . .	— 14,14 ⁰ / ₀	— 7,88 ⁰ / ₀	— 4,42 ⁰ / ₀	— 9,14 ⁰ / ₀
Лебедянскій . . .	— 7,75 "	— 10,41 "	— 7,08 "	— 3,13 "
Шацкій . . .	— 5,29 "	— 4,72 "	— 8,52 "	— 9,21 "
Липецкій . . .	— 3,43 "	— 12,84 "	— 3,96 "	— 4,16 "
Тамбовскій . . .	— 6,65 "	— 5,60 "	— 2,76 "	— 6,21 "
Козловскій . . .	— 6,29 "	— 6,18 "	— 3,69 "	— 2,68 "
Спасскій . . .	— 3,71 "	— 3,03 "	— 4,18 "	— 6,37 "
Моршанскій . . .	— 3,27 "	— 4,07 "	— 4,81 "	— 2,95 "
Кирсановскій . . .	— 4,54 "	— 3,10 "	— 1,64 "	— 3,93 "
Темниковскій . . .	— 2,36 "	— 2,84 "	— 1,60 "	— 4,82 "
Усманскій . . .	— 2,74 "	— 5,99 "	— 3,21 "	+ 0,85 "
Борисоглѣбскій . . .	— 5,49 "	— 0,64 "	+ 2,53 "	— 0,22 "
По губерніи —	5,38 ⁰ / ₀	4,85 ⁰ / ₀	3,42 ⁰ / ₀	4,63 ⁰ / ₀

Въ этой таблицѣ мы поставили уѣзды губерніи въ томъ-же порядкѣ, какъ въ предыдущей таблицѣ. Но этотъ порядокъ уже не соотвѣтствуетъ относительной величинѣ потерь въ дворянскомъ землевладѣніи за каждое пятилѣтіе, взятое отдѣльно. Напримѣръ, Елатомскій уѣздъ по этому основанію разстановки уѣздовъ долженъ былъ-бы занять во второе пятилѣтіе третье мѣсто, а въ третье пятилѣтіе—четвертое. Вообще потери дворянской земельной собственности въ каждомъ уѣздѣ губерніи распределяются по четыремъ пятилѣтіямъ неравномѣрно. Высшій процентъ потери приходится на первое пятилѣтіе по пяти уѣздамъ: Елатомскому, Тамбовскому, Козловскому, Кирсановскому и Борисоглѣбскому, на второе пятилѣтіе по тремъ уѣздамъ: Лебедянскому, Липецкому и Усманскому, на третье пятилѣтіе по одному уѣзду Моршанскому, на четвертое пятилѣтіе по тремъ уѣздамъ: Спасскому, Шацкому и Темниковскому. Нельзя

не замѣтить въ этомъ распредѣленіи maximum'a потерь въ дворянскомъ землевладѣніи по пятилѣтіямъ нѣкотораго порядка: въ одно и тоже пятилѣтіе наибольшую потерю это землевладѣніе имѣло въ сосѣднихъ между собою и болѣе или менѣе однохарактерныхъ уѣздахъ.

Въ общемъ выводѣ на 8 южныхъ и на 4 сѣверныхъ уѣздовъ губерніи процентъ потерь въ дворянскомъ землевладѣніи по пятилѣтіямъ былъ слѣдующій:

	1866—71	1872—76	1877—81	1882—86
южные уѣзды . . .	—5,07 ⁰ / ₀	—4,49 ⁰ / ₀	—2,75 ⁰ / ₀	—3,42 ⁰ / ₀
сѣверные „ . . .	—6,71 „	—4,78 „	—4,93 „	—7,51 „

Во всѣ пятилѣтія изслѣдуемаго періода убыль въ дворянскомъ землевладѣніи была относительно больше по сѣвернымъ нечерноземнымъ уѣздамъ, чѣмъ по южнымъ черноземнымъ. Въ два десятилѣтія убывало въ дворянскомъ землевладѣніи по южнымъ и сѣвернымъ уѣздамъ:

	1866—76	1877—86
южные уѣзды . . .	— 9,71 ⁰ / ₀	— 6,07 ⁰ / ₀
сѣверные „ . . .	—11,18 „	—12,08 „
По губерніи . . .	—10,16 ⁰ / ₀	— 7,91 ⁰ / ₀

По южнымъ уѣздамъ убыль въ площади дворянскаго землевладѣнія во второе десятилѣтіе значительно уменьшилась по сравненію съ первымъ, а въ сѣверныхъ уѣздахъ эта убыль даже нѣсколько увеличилась. А если взять въ расчетъ указанный выше случай перехода въ 1884 году по Темниковскому уѣзду 50545 дес. дворянской земли въ руки капиталиста, то окажется, что въ сѣверной нечерноземной мѣстности губерніи площадь дворянскаго землевладѣнія уменьшилась гораздо значительнѣе во второе десятилѣтіе, чѣмъ въ первое.

Число случаевъ приобрѣтенія и отчужденія земельной собственности дворянами и чиновниками во всѣхъ уѣздахъ губерніи по пятилѣтіямъ и за весь изслѣдуемый періодъ представляетъ слѣдующая таблица:

а) приобрѣтенія.

	1866—71	1872—76	1877—81	1882—86	Итого.
Усманскій . . .	51	46	39	41	177
Борисоглѣбскій . . .	47	23	40	48	158

Кирсановскій . . .	98	65	54	77	294
Тамбовскій . . .	133	88	98	64	383
Козловскій . . .	66	67	65	122	320
Липецкій . . .	17	36	26	39	118
Лебедянскій . . .	19	36	36	28	119
Моршанскій . . .	33	19	24	27	103
Щацкій . . .	50	32	37	65	184
Елатомскій . . .	32	31	34	69	166
Темниковскій . . .	32	39	32	55	158
Спасскій . . .	11	10	5	8	34
Итого .	589	492	490	643	2214

б) отчужденія.

Усманскій . . .	95	74	64	60	293
Борисоглѣбскій . . .	114	29	34	54	231
Кирсановскій . . .	226	146	103	132	607
Тамбовскій . . .	262	173	160	124	719
Козловскій . . .	154	82	103	168	507
Липецкій . . .	43	61	47	58	209
Лебедянскій . . .	62	68	76	42	248
Моршанскій . . .	48	62	48	53	211
Щацкій . . .	149	89	98	104	440
Елатомскій . . .	120	114	131	213	578
Темниковскій . . .	86	83	76	132	377
Спасскій . . .	20	18	21	13	72
Итого .	1379	999	961	1153	4492

За единственнымъ исключеніемъ, относящимся къ третьему пятилѣтію по Борисоглѣбскому уѣзду, число случаевъ отчужденія земельной собственности дворянами и чиновниками по всѣмъ уѣздамъ во всѣ пятилѣтія болѣе или менѣе превышало число случаевъ приобрѣтенія земли этимъ сословіемъ. Для сравнительнаго обзора мы и выводимъ въ слѣдующей таблицѣ по всѣмъ уѣздамъ, на сколько именно процентовъ число отчужденій земли дворянами и чиновниками превышало число приобрѣтеній ими земли въ каждое пятилѣтіе и за весь изслѣдуемый періодъ.

	1866—71	1872 76	1877 - 81	1882—86	За 20 лѣтъ
Усманскій . .	на 86 ⁰ / ₀	на 61 ⁰ / ₀	на 64 ⁰ / ₀	на 46 ⁰ / ₀	на 66 ⁰ / ₀
Борисоглѣбскій	" 142 "	" 26 "	" — "	" 12 "	" 46 "
Кирсановскій .	" 131 "	" 125 "	" 91 "	" 71 "	" 106 "
Тамбовскій . .	" 97 "	" 96 "	" 63 "	" 94 "	" 87 "
Козловскій . .	" 133 "	" 22 "	" 58 "	" 37 "	" 58 "
Липецкій . . .	" 153 "	" 70 "	" 81 "	" 49 "	" 77 "
Лебедянскій .	" 226 "	" 90 "	" 111 "	" 50 "	" 109 "
Моршанскій . .	" 45 "	" 226 "	" 100 "	" 96 "	" 105 "
Шацкій	" 198 "	" 178 "	" 165 "	" 60 "	" 139 "
Елатомскій . .	" 275 "	" 267 "	" 285 "	" 208 "	" 248 "
Темниковскій .	" 169 "	" 113 "	" 137 "	" 140 "	" 138 "
Спасскій . . .	" 82 "	" 80 "	" 320 "	" 62 "	" 112 "
По губерніи.	на 134 ⁰ / ₀	на 103 ⁰ / ₀	на 96 ⁰ / ₀	на 79 ⁰ / ₀	на 103 ⁰ / ₀

Вообще по губерніи и за весь изслѣдуемый періодъ число случаевъ отчужденія дворянами земельной собственности превышало число случаевъ приобрѣтенія на 103⁰/₀. Большой этого процентъ превышенія отчужденій земли надъ приобрѣтеніями ея представляютъ уѣзды: Елатомскій, Шацкій, Темниковскій, Лебедянскій, Спасскій, Кирсановскій и Моршанскій, а меньшій средняго по губерніи процентъ уѣзды: Тамбовскій, Липецкій, Усманскій, Козловскій и Борисоглѣбскій. Въ числѣ первыхъ семи уѣздовъ оказываются и такіе, въ которыхъ несмотря на огромный перевѣсъ числа случаевъ отчужденія земли дворянами надъ приобрѣтеніями вся потеря дворянской земельной собственности за изслѣдуемый періодъ была ниже средней по губерніи. А, нацримѣръ, по Козловскому уѣзду число случаевъ отчужденія земли дворянами превышаетъ число случаевъ приобрѣтенія ея ими на 58⁰/₀, между тѣмъ названный уѣздъ принадлежитъ къ числу тѣхъ, въ которыхъ убыль дворянскаго землевладѣнія за 20 лѣтъ была выше средней по губерніи. Сказанное объясняется различнымъ соотношеніемъ средней величины участковъ приобрѣтенія и отчужденія земельной собственности дворянами въ разныхъ уѣздахъ губерніи. Слѣдующая таблица показываетъ, какимъ среднимъ участкомъ приобрѣталась и отчуждалась земельная собственность дворянами въ каждомъ уѣздѣ и какъ относятся одна къ другой величина того и другаго участка.

Средніе участьи:			
	приобрѣтенія	отчужденія	отношеніе
Усманскій	171 дес.	133 дес.	1: 0,77
Борисоглѣбскій	273 "	205 "	1: 0,75
Кирсановскій	274 "	191 "	1: 0,70
Тамбовскій	244 "	207 "	1: 0,85
Козловскій	274 "	227 "	1: 0,83
Липецкій	195 "	162 "	1: 0,77
Лебедянскій	113 "	105 "	1: 0,93
Моршанскій	747 "	515 "	1: 0,69
Шацкій	446 "	293 "	1: 0,66
Елатомскій	282 "	162 "	1: 0,58
Темниковскій	763 "	368 "	1: 0,48
Спасскій	282 "	237 "	1: 0,84
По губерніи	319 дес.	225 дес.	1: 0,70

Теперь мы видимъ, почему по Козловскому уѣзду при маломъ сравнительно перевѣсѣ отчужденій земельной собственности дворянами надъ приобрѣтеніями ея убыль въ дворянскомъ землевладѣніи больше средней по губерніи. Средній участокъ отчужденія дворянской земли вообще по губерніи на 30% меньше средняго участка ея приобрѣтенія, а собственно по Козловскому уѣзду первый участокъ менѣ послѣдняго только на 17%. Слѣдовательно въ Козловскомъ уѣздѣ отчужденія земельной собственности дворянами сравнительно мало вознаграждались ея приобрѣтеніями тѣмъ же сословіемъ. По Лебедянскому уѣзду средній участокъ отчужденія дворянской земли только на 12% меньше участка приобрѣтенія, да притомъ и перевѣсъ отчужденій земли у дворянъ надъ приобрѣтеніями въ этомъ уѣздѣ выше средняго по губерніи. Поэтому Лебедянскій уѣздъ, какъ мы видѣли выше, и занимаетъ второе мѣсто въ губерніи по величинѣ убыли въ дворянскомъ землевладѣніи за 20 лѣтъ. Первое мѣсто по величинѣ этой убыли принадлежитъ Елатомскому уѣзду, но въ этомъ уѣздѣ такая убыль зависѣла оттого, что здѣсь у дворянъ на 578 случаевъ отчужденія земельной собственности было только 166 случаевъ ея приобрѣтенія.

Противопоставляя опять разсмотрѣнныя здѣсь отличія въ движеніи дворянской земельной собственности по 8 южнымъ уѣздамъ губерніи и по 4 сѣвернымъ, получимъ слѣдующіе для той и другой группы уѣздовъ выводы:

	число приобрѣтеній	число отчужденій	перевѣсъ послѣднихъ.
южные уѣзды .	1672	3025	на 81%
сѣверные › .	542	1467	› 170 ›

	с р е д н і е у ч а с т к и		
	приобрѣтеній	отчужденій	отношеніе
южные уѣзды .	268 дес.	210 дес.	1: 0,78
сѣверные › . .	478 ›	310 ›	1: 0,65

Констатированная нами прежде большая убыль въ дворянскомъ землевладѣніи по сѣвернымъ уѣздамъ, чѣмъ по южнымъ (въ первыхъ 21,9%, а въ послѣднихъ 15,3% площади 1866 года) объясняется, какъ мы видимъ теперь, тѣмъ обстоятельствомъ, что по сѣвернымъ уѣздамъ число случаевъ отчужденія дворянами земельной собственности за изслѣдуемый періодъ превзошло почти въ $2\frac{3}{4}$ раза число случаевъ приобрѣтенія ея, тогда какъ по южнымъ уѣздамъ перевѣсъ отчужденій надъ приобрѣтеніями за тотъ же періодъ опредѣляется только въ $\frac{4}{5}$ числа случаевъ приобрѣтеній. А средній участокъ, какимъ приобрѣталась земля дворянами сѣверныхъ уѣздовъ, гораздо больше средняго участка приобрѣтеній у дворянъ южныхъ уѣздовъ (на 78%).

Представленный нами выше (§ 8) общій результатъ движенія земельной собственности въ Тамбовской губерніи за двадцать лѣтъ выразился въ томъ, что въ дворянской земельной собственности произошла за это время убыль въ 306340 дес., а площадь земельной собственности другихъ владѣльцевъ (кромѣ казны) соотвѣтственно увеличилась. Изъ всѣхъ 8425 случаевъ перехода земельной собственности по губерніи за двадцать лѣтъ въ 4492 случаяхъ (около 53%) отчуждалась дворянская собственность. А на всю площадь мобилизованной земли въ 1222356 дес. приходится отчужденій дворянской земли 1013534 дес. (около 83%). Поэтому всѣ главные факты совершившагося за послѣднія двадцать лѣтъ передвиженія земельной собственности въ губерніи раскроются передъ нами съ достаточною опредѣленностію въ томъ случаѣ, если мы изслѣдуемъ подробно передвиженіе дворянской земельной собственности. Въ виду этого, мы излагаемъ далѣе выводы, полученные нами путемъ особой детальной разработки данныхъ о переходахъ изъ рукъ въ руки земель дворянскаго сословія.

Слѣдующая таблица показываетъ, какъ распредѣляются по катего-

ріямъ приобрѣтателей всѣ, бывшіе за 20 лѣтъ, случаи отчужденія земли дворянами и сколько на каждую категорію приобрѣтателей приходится земли отчужденной дворянами:

приобрѣтенія	случаевъ	‰	десятинь	‰
дворянъ и чиновниковъ	1864	41 ₅₀	658615	65 ₀₀
духовенства	70	1 ₃₅	2772	0 ₂₇
купцовъ	609	13 ₃₅	237020	23 ₃₈
мѣщанъ	255	5 ₆₈	15044	1 ₄₈
крестьянъ (лично и обществ.)	1607	35 ₈₀	94128	9 ₂₉
обществъ желѣзныхъ дорогъ .	56	1 ₂₁	859	0 ₀₈
монастырей и церквей.	19	0 ₄₂	2226	0 ₂₂
казны, городовъ и земства .	12	0 ₂₆	2870	0 ₂₈
Итого.	4492	100	1013534	100

Изъ этой таблицы видно, что земельные собственники изъ дворянъ въ большинствѣ случаевъ, а именно въ 58 изъ 100, отчуждали землю другимъ сословіямъ и разнымъ учрежденіямъ, но это не повело къ переходу въ постороннія руки большей части той собственности, которая дворянами отчуждалась. Дѣйствительно перешло къ другимъ сословіямъ, обществамъ и учрежденіямъ 35‰, а приобрѣтателями 65‰ отчуждавшейся собственности были дворяне же. По числу случаевъ приобрѣтенія дворянской земли другими сословіями первое мѣсто принадлежитъ крестьянамъ, но на ихъ долю пришлось изъ всей отчужденной земли лишь 9,3‰, а на долю купцовъ, при гораздо меньшемъ числѣ случаевъ приобрѣтенія, пришлось этой земли болѣе 23‰. Если дворяне и чиновники, отчуждая въ большинствѣ случаевъ землю лицамъ другихъ сословій, все таки сохранили въ рукахъ своего сословія 65‰ той земельной площади, которая ими отчуждалась, то отсюда уже ясно, что при мобилизаціи дворянской земельной собственности болѣе крупныя участки ея оставались большею частію въ рукахъ дворянъ, а мелкіе уходили преимущественно къ другимъ сословіямъ. Кромѣ дворянъ, приобрѣтателями крупныхъ участковъ были, главнымъ образомъ, купцы, а приобрѣтателями мелкихъ участковъ крестьяне, мѣщане и духовенство.

По изслѣдованію 1877 года оказалось, что дворянская земельная собственность въ Тамбовской губерніи по размѣрамъ владѣній распредѣляется такимъ образомъ:

	владѣльцевъ	%	%	десятинь	%	%
до 10 десят.	181	6,61		1051	0,06	
отъ 11 до 50 дес.	537	19,63		15300	0,96	
» 51 » 100 »	416	15,19		31616	1,98	
» 101 » 500 «	968	35,37		245503	15,41	
» 501 » 1000 »	307	11,22		216167	13,57	
болѣе 1000 »	328	11,99		1083726	68,02	
Итого	2737	100		1593363	100	

Отчужденія дворянами своей земельной собственности за двадцать лѣтъ по размѣрамъ участковъ распредѣляются такимъ образомъ:

	случаевъ	%	%	десятинь	%	%
до 10 десят.	877	19,52		4412	0,43	
отъ 11 до 50 дес.	1363	30,34		37113	3,66	
» 51 » 100 »	658	14,63		49384	4,87	
» 101 » 500 »	1191	26,51		284625	28,08	
» 501 » 1000 »	219	4,88		150708	14,87	
болѣе 1000 »	184	4,10		487291	48,09	
Итого	4492	100		1013534	100	

Процентные выводы двухъ таблицъ сильно расходятся между собою. Участками до 500 десятинь мобилизовалось гораздо больше земли, чѣмъ имѣлось такихъ участковъ въ составѣ дворянской земельной собственности по губерніи въ 1877 году. Случаевъ отчужденія дворянами земли участками до 500 дес. несравненно больше числа собственниковъ такихъ владѣній въ 1877 году. Это, во всякомъ случаѣ, удостовѣряетъ тотъ фактъ, что земельная собственность до 500 дес. гораздо подвижнѣе собственности свыше 500 десятинь.

Показанное въ послѣдней таблицѣ число случаевъ и число десятинь отчужденія дворянами земельной собственности участками различной величины распредѣляется между тремя главными категоріями приобрѣтателей слѣдующимъ образомъ:

Приобрѣтено:	дворянами		купцами		крестьян. и проч.	
	случ.	десятинь	случ.	десятинь	случ.	десятинь
до 10 десятинь	168	952	43	209	666	3251
11 — 50 „	417	12397	124	3779	822	20937

51 — 100	„	. .	341	25806	75	5790	242	17788
101 — 500	„	. .	667	164825	260	68200	264	51600
501 — 1000	„	. .	149	102279	54	37882	16	10547
болѣе 1000	„	. .	124	352367	52	121160	8	13764
Итого			1866	658627	608	237020	2019	117887

Сравнительные процентные выводы изъ цифръ этой таблицы получаются слѣдующее:

	изъ 100 случ. приходится			изъ 100 десят.				
	на дворянъ	купцовъ	прочихъ	на дворянъ	купцевъ	прочихъ		
до 10 десятинь	19, ₂	4, ₉	75, ₉	21, ₆	4, ₇	73, ₇		
11 — 50 дес.	30, ₆	9, ₁	60, ₃	33, ₄	10, ₂	56, ₆		
51 — 100 „	51, ₈	11, ₄	36, ₈	52, ₃	11, ₇	36, ₀		
101 — 500 „	56, ₀	21, ₈	22, ₂	57, ₉	24, ₀	18, ₁		
500 — 1000 „	68, ₀	24, ₆	7, ₄	67, ₉	25, ₁	7, ₀		
болѣе 1000 „	67, ₄	28, ₁	4, ₃	72, ₄	24, ₈	2, ₈		
вообще			41, ₅	13, ₅	45, ₀	65, ₃	23, ₄	11, ₆

Эти выводы уже съ полною опредѣленною удостовѣряютъ указанный нами выше фактъ, что болѣе или менѣе крупныя участки дворянской земельной собственности при переходахъ ихъ отъ однихъ владѣльцевъ къ другимъ остаются, главнымъ образомъ, въ рукахъ дворянскаго же сословія, но значительный процентъ такихъ участковъ пріобрѣтается купцами, только сравнительно малая уже доля достается крестьянамъ и прочимъ сословіямъ. Уже болѣе половины отчуждаемыхъ дворянами земельныхъ участковъ размѣромъ отъ 51 до 100 десятинь пріобрѣтаются лицами дворянскаго же сословія. Затѣмъ съ увеличеніемъ размѣровъ отчуждаемыхъ участковъ возрастаетъ и перевѣсъ въ числѣ случаевъ и числѣ десятинь пріобрѣтеній дворянъ надъ пріобрѣтеніями другихъ сословій, доходя въ самыхъ крупныхъ участкахъ до 67% всего числа случаевъ и до 72% общей площади мобилизованной земли. Перевѣсъ въ пріобрѣтеніяхъ дворянской земли купцами передъ пріобрѣтеніями ея прочими сословіями (кромѣ дворянъ) начинается съ участковъ отъ 101 до 500 десят. и въ участкахъ высшаго размѣра тоже дѣлается гораздо значительнѣе.

По двѣнадцати уѣздамъ губерніи мы представляемъ въ слѣдующихъ таблицахъ распредѣленіе числа случаевъ и числа десятинь пріобрѣтеній дворянской земельной собственности въ абсолютныхъ цифрахъ и въ про-

центномъ соотношеніи, устанавливая, какъ и выше, только три категоріи приобрѣтателей: дворянъ, купцевъ и крестьянъ съ прочими сословіями (также учрежденіями и обществами).

Изъ общаго числа отчужденныхъ дворянами участковъ приобрѣтено:

	дворянами	купцами	прочими
Усманскій	153	32	108
въ 0/0 0/0	52,2	10,9	36,9
Борисоглѣбскій	124	19	88
" " 0/0 0/0	53,6	8,2	38,2
Кирсановскій	259	62	286
" " 0/0 0/0	42,6	10,2	47,2
Тамбовскій	328	122	270
" " 0/0 0/0	45,6	17,0	37,4
Козловскій	249	80	178
" " 0/0 0/0	49,1	15,8	35,1
Липецкій	103	44	62
" " 0/0 0/0	49,7	21,9	29,3
Лебедянскій	87	49	112
" " 0/0 0/0	35,3	19,7	44,8
Моршанскій	84	33	94
" " 0/0 0/0	39,8	15,6	44,6
Шацкій	148	54	238
" " 0/0 0/0	33,6	12,3	54,1
Елатомскій	149	65	363
" " 0/0 0/0	25,8	11,2	63,0
Темниковскій	148	35	194
" " 0/0 0/0	39,2	9,3	51,5
Спасскій	32	14	26
" " 0/0 0/0	44,4	19,4	36,2
<hr/>			
По губерніи	1864	608	2018
въ 0/0 0/0	41,3	13,5	45,0

Изъ общаго числа отчужденныхъ дворянами десятинъ приобрѣтено:

	дворянами	купцами	прочими.
Усманскій	26070	7652	5311
въ 0/0 0/0	66,8	19,3	13,6

Борисоглѣбскій	36974	4791	5568
„ „	78,2	10,1	11,7
Кирсановскій	75737	20949	19191
„ „	65,4	18,1	16,5
Гамбовскій	85542	40968	22456
„ „	57,4	27,5	15,1
Козловскій	83270	21364	10307
„ „	72,5	18,6	8,9
Липецкій	21196	10137	2524
„ „	62,6	30,0	7,4
Лебедянскій	11813	9307	4889
„ „	45,4	35,8	18,8
Моршанскій	74245	23259	11394
„ „	68,2	21,4	10,4
Шацкій	73906	41221	13750
„ „	57,4	32,0	10,6
Елатомскій	40637	39869	13384
„ „	43,3	42,5	14,2
Темниковскій	119662	10761	8371
„ „	86,3	7,7	6,0
Спасскій	9555	6743	742
„ „	56,2	39,5	4,3
<hr/>			
По губерніи	658627	237020	117887
въ ‰ ‰	65,0	23,4	11,6

Число случаевъ, когда отчуждаемая владѣльцами дворянами земельная собственность переходила въ руки дворянъ же, колеблется по уѣздамъ губерніи отъ 26‰ до 54‰ общаго числа случаевъ отчужденій. А изъ общаго числа десятинъ отчуждаемой дворянами земли оставалось за дворянскимъ сословіемъ по разнымъ уѣздамъ отъ 43‰ и до 86‰. Менѣе всего осталось въ рукахъ дворянъ мобилизованной дворянской земельной собственности по уѣздамъ Лебедянскому и Елатомскому (43—45‰), а болѣе всего по уѣздамъ Темниковскому, Борисоглѣбскому и Козловскому (72—86‰). Отчужденія дворянской земли въ руки другихъ сословій болѣе или менѣе вознаграждались приобрѣтеніями земли дворянами отъ этихъ сословій. Поэтому, напримѣръ, по Лебедянскому уѣзду за изслѣдуемый періодъ перешло земли отъ дворянъ къ другимъ сословіямъ 14196

десят., но дѣйствительная потеря дворянскаго землевладѣнія по названному уѣзду образовалась (какъ показано въ первой таблицѣ этого §) въ 12574 десятины. Разность въ 1622 десятины опредѣляетъ ту площадь земельной собственности, какая приобрѣтена дворянами Лебедянскаго уѣзда отъ другихъ сословій. Такимъ же путемъ мы можемъ вывести и по всѣмъ уѣздамъ губерніи, сколько въ каждомъ изъ нихъ сословіе дворянъ и чиновниковъ приобрѣло земли отъ другихъ сословій взаменъ утраченной своей. А такъ какъ намъ извѣстно по каждому уѣзду не только общее число случаевъ приобрѣтенія дворянами земельныхъ участковъ, но и то число такихъ случаевъ, когда земля переходила отъ дворянъ къ дворянамъ, то мы легко можемъ вывести и число случаевъ приобрѣтенія дворянами земли отъ другихъ сословій. Означенные сейчасъ выводы представляетъ слѣдующая таблица:

	приобрѣтенія дворянъ отъ другихъ сословій:	
	случаевъ	десятинь.
Усманскій	24	4124
Борисоглѣбскій	34	6160
Кирсановскій	35	4954
Тамбовскій	56	7957
Козловскій	71	4381
Липецкій	15	1798
Лебедянскій	32	1622
Моршанскій	19	2935
Шацкій	35	7727
Елатомскій].	16	6120
Темниковскій	10	756
Спасскій	2	32
Итого	349	48566

Всѣхъ случаевъ приобрѣтенія дворянами земельной собственности было по губерніи, какъ показано въ одной изъ предъидущихъ таблицъ, 2214 изъ этого общаго числа только въ 349 случаяхъ (16⁰/₁₀₀) дворяне приобрѣли земельные участки отъ лицъ другихъ сословій. Во всѣ 2214 случаевъ дворянами приобрѣтено было 707193 десятины и изъ этого числа отъ другихъ сословій лишь 48566 дес. или 6,8⁰/₁₀₀. Отъ другихъ сословій переходятъ въ руки дворянъ сравнительно мелкіе участки. По всѣмъ изслѣдуемымъ даннымъ средній участокъ земельныхъ приобрѣтеній дворянъ

опредѣлился въ 319 дес., отъ лицъ своего сословія дворяне приобрѣтали землю среднимъ участкомъ въ 353 дес. (въ 1866 случаевъ 658627 дес.), а отъ лицъ другихъ сословіи—среднимъ участкомъ только въ 135 десят.— По нѣкоторымъ уѣздамъ губерніи въ общей массѣ прибрѣтенной дворянами земли прибрѣтенія отъ другихъ сословіи составляютъ далеко больше среднихъ по губерніи 7⁰/₀. Это — уѣзды Усманскій, Лебедянскій и Борисоглѣбскій. Въ первомъ изъ всей площади земель, переходившихъ въ руки дворянъ, земли другихъ сословіи составляютъ 13,6⁰/₀, во второмъ 12,1⁰/₀, въ третьемъ 14,2⁰/₀.

Всѣ 2627 случаевъ, когда дворянская земля отчуждалась лицамъ другихъ сословіи, и всѣ 354905 десят., которыя при тѣхъ случаяхъ перешли къ другимъ сословіямъ, распредѣляются по всѣмъ годамъ изслѣдуемаго періода слѣдующимъ образомъ:

	случаевъ	‰ ‰	десятинъ	‰ ‰	средній участокъ.
1866 г.	50	1,9	4366	1,2	87
1867 »	84	3,2	9694	2,7	115
1868 »	189	7,2	19009	5,6	100
1869 »	218	8,3	24216	6,8	111
1870 »	207	7,9	22603	6,4	109
1871 »	82	3,1	27227	7,4	332
1872 »	98	3,7	11793	3,3	120
1873 »	129	4,9	21219	6,0	164
1874 »	124	4,7	17429	4,9	140
1875 »	133	5,1	22441	6,3	169
1876 »	117	4,5	14580	4,1	124
1877 »	90	3,4	5817	1,6	65
1878 »	89	3,4	5944	1,7	66
1879 »	91	3,4	7905	2,2	86
1880 »	157	6,0	22457	6,3	143
1881 »	150	5,7	27549	7,8	183
1882 »	157	6,6	17798	5,0	113
1883 »	148	5,6	18593	5,2	125
1884 »	98	3,7	12924	3,6	132
1885 »	119	4,6	27752	7,8	233
1886 »	97	3,7	13590	3,9	140
Итого .	2627	100	354905	100	135

Изъ всего ряда лѣтъ, вошедшихъ въ эту таблицу, выдаются большимъ числомъ случаевъ отчужденія дворянской земли въ постороннія руки трехлѣтіе 1868—70 годовъ и четырехлѣтіе 1880—83 годовъ. Малымъ числомъ случаевъ такихъ отчужденій отличаются особенно трехлѣтіе—1877—79 г.г. и еще нѣкоторые другіе годы. Въ общемъ выводѣ на два десятилѣтія изслѣдуемаго періода оказывается, что изъ всего числа случаевъ отчужденія дворянской собственности въ постороннія руки на первое десятилѣтіе приходится 54,5% (по числу десятинъ 55%), а на второе 45,5% (по числу десятинъ 45%). Но выводы таблицы показываютъ, что число разсматриваемаго рода случаевъ отчужденія земли дворянами измѣнялось, повышаясь и понижаясь, въ неопредѣленные промежутки времени. Поэтому мы находимъ возможнымъ представить въ слѣдующей таблицѣ общія цифры и средніе годовые выводы не по пятилѣтіямъ изслѣдуемаго періода, какъ дѣлаемъ въ другихъ случаяхъ, а по семи неравнымъ группамъ лѣтъ этого періода, именно:

проценты случаевъ и десятинъ отчужденія земли дворянами въ постороннія руки:

	о б щ и е		средніе годовые	
	случ.	десят.	случ.	десят.
1866—67 (2 г.)	5,1	3,9	2,6	2,0
1868—70 (3 г.)	23,1	18,8	7,8	6,8
1871—72 (2 г.)	6,8	11,	3,4	5,5
1873—75 (3 г.)	14,7	17,2	4,9	5,7
1876—79 (4 г.)	14,7	9,6	3,7	2,4
1880—83 (4 г.)	23,3	24,3	5,8	6,1
1884—86 (3 г.)	12,0	15,3	4,0	5,1
	100	100	4,8	4,8

Желая выяснить, отъ чего именно зависѣли такія замѣтныя колебанія въ числѣ и величинѣ земельныхъ покупокъ у дворянъ другими сословіями, мы разсмотрѣли отдѣльно покупки главныхъ пріобрѣтателей дворянской земли—купцевъ и прочихъ сословій. Сопоставивъ тѣ и другія по годамъ, мы увидѣли, что у купцевъ годовыя покупки были выше или ниже среднихъ вообще въ тѣ самые годы, какъ и у прочихъ сословій. Исключеніе во всемъ періодѣ представляютъ годы 1871, 1873, 1874 и 1875. У купцевъ пріобрѣтенія дворянской земли въ эти годы были выше среднихъ годовыхъ за весь періодъ, а у прочихъ сословій ниже.

Но вообще всѣми сословіями дворянская земельная собственность усиленно приобрѣталась въ тѣ семь лѣтъ (раздѣленныхъ девятилѣтнимъ промежуткомъ), на которыя нами указано выше (1868—70 и 1880—83 г.г.). У купцевъ на означенныя семь лѣтъ приходится 43,7⁰/₁₀₀ всѣхъ приобретений дворянской земли, у прочихъ сословіи 47,1⁰/₁₀₀.

По двумъ группамъ лѣтъ, именно въ двухлѣтіе 1871—72 г.г. и въ трехлѣтіе 1884—86 г.г., было ниже средняго за весь періодъ только число случаевъ отчуждений дворянской земли другимъ сословіямъ, а не число десятинъ такихъ отчуждений. Изъ предъидущей погодной таблицы можно видѣть, что къ числу лѣтъ, когда дворяне лишались наибольшаго числа десятинъ (свыше 27000) принадлежатъ 1871 и 1885. Здѣсь мы и находимъ необходимымъ объяснить, что въ эти два года были два исключительно крупныхъ случая приобретения дворянской земли купцами. Въ 1871 году въ Елатомскомъ уѣздѣ однимъ купцамъ приобретено болѣе 16 тыс. дес., а въ 1885 году въ Шацкомъ уѣздѣ болѣе 12 тыс. десят.

Что бы убѣдиться, былъ ли одинаковымъ, по крайней мѣрѣ, въ главныхъ чертахъ хронологическій порядокъ измѣненій въ числѣ случаевъ разсматриваемыхъ отчуждений дворянскихъ земель въ двухъ разнохарактерныхъ частяхъ Тамбовской губерніи, мы сдѣлали соотвѣтственныя вычисления по этому предмету особо по 8 южнымъ и 4 сѣвернымъ уѣздамъ губерніи. Выводы показали параллельность въ порядкѣ означенныхъ измѣненій въ этихъ двухъ полосахъ губерніи. Поэтому мы, не приводя здѣсь снова таблицъ подобныхъ предъидущимъ, ограничимся указаніемъ факта, что какъ въ южныхъ, такъ и въ сѣверныхъ уѣздахъ губерніи, высшія цифры случаевъ разсматриваемаго явленія приходятся на трехлѣтіе 1868—70 годовъ и на четырехлѣтіе 1880—83 годовъ, съ тѣмъ, впрочемъ, небольшимъ уклоненіемъ, что по южнымъ уѣздамъ въ 1883 году цифра означенныхъ случаевъ была уже ниже средней годовой для всего періода. По южнымъ уѣздамъ губерніи на означенныя семь лѣтъ приходится около 45⁰/₁₀₀ общаго за весь изслѣдуемый періодъ числа случаевъ отчужденія дворянской земли въ руки другихъ сословіи, по сѣвернымъ уѣздамъ даже около 50⁰/₁₀₀. Четырехлѣтіе 1876—79 годовъ по южнымъ и по сѣвернымъ уѣздамъ губерніи одинаково является временемъ малыхъ сравнительно покупокъ земли у дворянъ другими сословіями. По южнымъ уѣздамъ на это четырехлѣтіе приходится 14,1⁰/₁₀₀ общаго числа такихъ покупокъ (средн. годов. 3,3), по сѣвернымъ уѣздамъ 16,7⁰/₁₀₀ (средн. годов. 4,2).

Едва ли вообще можно по данным, касающимся одной губернии, определить съ точності причину разсмотрѣнныхъ колебаній въ числѣ годовыхъ случаевъ пріобрѣтенія дворянской земельной собственности лицами другихъ сословій. Въ вышеприведенныхъ данныхъ бросается въ глаза фактъ, что по Тамбовской губернии сильно увеличился переходъ дворянскихъ земель въ руки другихъ сословій съ 1880 года, послѣ сильнаго повышенія хлѣбныхъ цѣнъ, начавшагося въ 1879 году. Высокія хлѣбныя цѣны, державшіяся нѣсколько лѣтъ, удержали и усиленную покупку дворянскихъ земель въ теченіи четырехлѣтія. Можно поэтому съ вѣроятностію заключать, что старинные землевладѣльцы — дворяне, почему либо предлагавшіе свою землю на продажу, встрѣтили усиленный спросъ на нее со стороны другихъ сословій около 1880 года именно благодаря тому, что подъемъ хлѣбныхъ цѣнъ увеличилъ тогда доходность землевладѣнія. Когда затѣмъ началось паденіе хлѣбныхъ цѣнъ, уменьшились значительно и недворянскія пріобрѣтенія дворянской земельной собственности. Этому не воспрепятствовало и послѣдовавшее въ 1884 году открытіе въ Тамбовской губернии дѣйствія крестьянскаго поземельнаго банка. Но во всякомъ случаѣ банкъ этотъ усилилъ переходъ дворянскихъ земель въ крестьянскія руки. Сдѣлались довольно частыми покупки земли сельскими обществами, чего прежде не было. Всего за изслѣдуемый періодъ было по губернии 58 случаевъ перехода дворянской земли къ сельскимъ обществамъ, а не къ отдѣльнымъ лицамъ изъ крестьянъ, и въ означенныхъ случаяхъ всего перешло земли отъ дворянъ къ крестьянамъ 13523 десятины. Собственно въ трехлѣтіе 1884—86 годовъ сельскими обществами пріобрѣтено отъ дворянъ въ 39 случаяхъ 11298 десятинъ.

12. Движеніе купеческой земельной собственности во всѣхъ уѣздахъ губернии.

Общій результатъ движенія купеческой земельной собственности во всѣхъ уѣздахъ губернии за весь изслѣдуемый періодъ представляетъ слѣдующая таблица:

	было къ 1866 г.	къ 1887 г.	прибыло	$\frac{0}{0}$ $\frac{0}{0}$ средніе прибыли годовые
Щацкій	— д.	34237 д.	34237 д.	— —

Темниковскій . . .	3034	»	12995	»	9961	»	328, ₃	15, ₆₃
Елатомскій . . .	10104	»	42385	»	32281	»	319, ₅	15, ₂₁
Тамбовскій . . .	22550	»	57073	»	34523	»	153, ₁	7, ₂₉
Моршанскій . . .	15212	»	36289	»	21077	»	138, ₆	6, ₆₀
Липецкій . . .	5688	»	13138	»	7480	»	132, ₂	6, ₆₀
Кирсановскій . . .	13070	»	28633	»	15563	»	119, ₀	5, ₆₆
Лебедянскій . . .	8333	»	17034	»	8701	»	104, ₀	5, ₂₀
Спасскій . . .	6223	»	12681	»	6458	»	103, ₈	4, ₉₄
Козловскій . . .	26494	»	43226	»	16732	»	63, ₁	3, ₀₀
Усманскій . . .	15807	»	20234	»	4427	»	28, ₀	1, ₄₇
Борисоглѣбскій . . .	55372	»	58723	»	3351	»	6, ₀	0, ₂₉
По губерніи . . .	181857 д.		376648 д.		194791 д.		107, ₁	5, ₃₆

По всей губерніи въ изслѣдуемый періодъ купеческое землевладѣніе болѣе чѣмъ удвоилось. Но и при этомъ условіи прибыль въ купеческомъ землевладѣніи по тремъ сѣвернымъ уѣздамъ губерніи—Шацкому, Елатомскому и Темниковскому—представляется выдающеюся. Въ Шацкомъ уѣздѣ къ началу изслѣдуемаго періода купеческихъ земель не было вовсе, а теперь имѣется ихъ тамъ болѣе 30 тыс. десятинъ. По Темниковскому и Елатомскому уѣздамъ площадь купеческихъ земель въ двадцать лѣтъ болѣе чѣмъ утроилась. Противоположное явленіе представляютъ три изъ южныхъ уѣздовъ губерніи—Козловскій, Усманскій и Борисоглѣбскій. Въ первыхъ двухъ купеческое землевладѣніе увеличилось сравнительно мало, а въ послѣднемъ и крайне мало. Но мы видимъ по таблицѣ, что именно въ этихъ трехъ южныхъ уѣздахъ и въ особенности въ Борисоглѣбскомъ купеческихъ земель было уже къ началу изслѣдуемаго періода относительно много—97673 дес., болѣе половины всей площади означенныхъ земель по губерніи, какая была къ 1866 году. Слѣдовательно купеческіе капиталы обращены на приобрѣтеніе земель въ названныхъ трехъ южныхъ уѣздахъ губерніи нѣсколько ранѣе, чѣмъ въ остальныхъ уѣздахъ губерніи.

Въ общемъ выводѣ на 8 южныхъ и на 4 сѣверныхъ уѣздовъ губерніи оказывается, что въ послѣднихъ площадь купеческаго землевладѣнія возрасла съ 1866 года сравнительно гораздо больше, чѣмъ въ первыхъ, именно:

	купеческое землевладѣніе		прибыло	% % средн.	
	къ 1866	къ 1887 г.		прибыли	годовыя
южные уѣзды .	162496 д.	274350 д.	111854 д.	68, ₈	3, ₄₄
сѣверные „ .	19361 „	102298 „	82937 „	428, ₄	24, ₀₀

Такая неравномерная прибыль в купеческом землевладении двух сравниваемых частей губернии произвела то, что к 1866 году площадь купеческих земель северных уездов относилась к площади их в южных уездах, как 1:8,4, а ныне это отношение, как 1:2,7. Купеческое землевладение в четырех северных уездах губернии до 1866 года было совсем незначительно, а в течение последующих двадцати лет оно постепенно получило и там солидные размеры.

По четырем пятилетиям исследуемого периода изменения в купеческом землевладении всех уездов губернии выражаются следующими процентами к той площади земель, какая была у купцов к началу каждого пятилетия:

	1866—71	1872—76	1877—81	1882—86
Щацкий	—	+ 62,87	+ 126,5	+ 58,52
Темниковский	+ 78,38	+ 69,49	+ 7,90	+ 31,28
Елатомский	+ 181,73	+ 23,89	+ 3,95	+ 12,43
Тамбовский	+ 65,34	+ 27,86	+ 9,33	+ 9,50
Моршанский	+ 42,89	+ 28,18	+ 10,72	+ 13,79
Липецкий	+ 21,26	+ 78,96	+ 8,03	— 0,98
Кирсановский	+ 59,04	+ 22,54	+ 11,21	+ 1,07
Лебедянский	+ 37,29	+ 37,06	+ 4,82	+ 3,64
Спасский	+ 23,14	+ 12,2	+ 17,94	+ 25,25
Козловский	+ 22,84	+ 24,19	+ 7,56	— 0,58
Усманский	+ 7,99	+ 20,87	+ 5,53	— 7,08
Борисоглебский	+ 5,29	+ 0,37	+ 0,31	+ 0,04
По губернии	+ 39,42	+ 23,16	+ 10,59	+ 9,04

Убыль в купеческом землевладении по какому либо уезду представляет за исследуемый период явление на столько редкое, что она определена в нашей таблице только по трем уездам и только за одно последнее пятилетие. Исключительный довольно крупный факт такого рода представляет убыль в площади купеческих земель по Усманскому уезду в 7% за одно пятилетие 1882—86 годов. По Борисоглебскому уезду купеческое землевладение с 1872 года почти не увеличивалось.

В общем вывод на 8 южных и на 4 северных уездов губернии процент прибыли в купеческом землевладении по пятилетиям был следующим:

	1866—71	1872—76	1877—81	1882—86
южные уѣзды	+ 26,78	+ 20,63	+ 6,96	+ 3,14
сѣверные „	+ 145,32	+ 34,07	+ 24,76	+ 28,89

Въ два десятилѣтїя прибывало въ купеческомъ землевладѣнїи по южнымъ и по сѣвернымъ уѣздамъ:

	1866—76	1877—86
южные уѣзды	+ 52,97	+ 10,36
сѣверные „	+ 228,75	+ 60,61
<hr/>		
По губерніи. . . .	+ 71,68	+ 20,59

По сѣвернымъ уѣздамъ губерніи ростъ въ купеческомъ землевладѣнїи замедлился въ послѣднїя пятилѣтїя по сравненїю съ первыми не такъ значительно, какъ въ южныхъ уѣздахъ. Для всей губерніи нельзя не признать весьма важнымъ тотъ фактъ, что въ первое десятилѣтїе изслѣдуемаго періода купеческое землевладѣнїе увеличилось на 71,7⁰/₀, а во второе десятилѣтїе только на 20,6⁰/₀. Прибыль втораго десятилѣтїя въ 3¹/₂ раза меньше прибыли перваго десятилѣтїя. Дворянская земельная собственность въ оба десятилѣтїя уменьшилась, но вовсе не съ такою неравномѣрностію, какъ возрастало купеческое землевладѣнїе, а именно убыль дворянскихъ земель во второе десятилѣтїе была лишь на 2¹/₄⁰/₀ меньше по сравненїю въ первымъ десятилѣтїемъ.

Число случаевъ прїобрѣтенїя и отчужденїя земельной собственности купцами во всѣхъ уѣздахъ губерніи по пятилѣтїямъ и за весь изслѣдуемый періодъ представляетъ слѣдующая таблица:

А) Прїобрѣтенїя.

	1866—71	1872—76	1877—81	1882—86	Итого.
Усманскій	14	17	19	28	78
Борисоглѣбскій . .	14	7	12	15	48
Бирсановскій . . .	29	26	14	10	79
Тамбовскій	62	44	36	45	187
Козловскій	38	36	34	26	134
Липецкій	13	25	24	20	82
Лебедянскій	28	20	31	34	113
Моршанскій	11	17	8	24	60
Шацкій	17	24	19	29	89

Елатомскій . . .	13	20	28	41	102
Темниковскій . . .	9	21	12	19	61
Спасскій . . .	1	3	7	7	18
<hr/>					
Итого . . .	249	260	244	298	1051

В) Отчужденія.

Усманскій . . .	6	10	6	14	36
Борисоглѣбскій . . .	15	8	10	12	45
Кирсановскій . . .	6	10	11	12	39
Тамбовскій . . .	17	17	23	39	96
Козловскій . . .	24	16	34	32	106
Липецкій . . .	3	3	8	16	30
Лебедянскій . . .	10	9	13	16	48
Моршанскій . . .	3	10	10	16	39
Шацкій . . .	9	15	18	34	76
Елатомскій . . .	6	17	17	38	78
Темниковскій . . .	1	9	11	10	31
Спасскій . . .	2	8	1	4	15
<hr/>					
Итого . . .	102	132	162	243	639

Купеческая земельная собственность постепенно во всѣхъ уѣздахъ увеличивалась, поэтому въ огромномъ большинствѣ случаевъ, какъ показываетъ таблица, пятилѣтнія земельныя приобрѣтенія купцевъ превышали число случаевъ отчужденій ими земли. Перевѣсь случаевъ приобрѣтенія земли надъ отчужденіями ея, конечно, не всегда указываетъ на то, что въ данное время площадь купеческаго землевладѣнія увеличилась. Напримѣръ, мы знаемъ уже, что въ Усманскомъ уѣздѣ площадь купеческаго землевладѣнія въ послѣднее пятилѣтіе уменьшилась на 7% и тѣмъ не менѣе въ это пятилѣтіе въ названномъ уѣздѣ у купечества число случаевъ приобрѣтенія земли было вдвое больше числа случаевъ отчужденія. Очевидно, приобрѣталась земля менѣе крупными участками, чѣмъ отчуждалась. Но, чтобы опредѣлить стремленіе какого либо сословія въ данное время приобрѣтать или отчуждать землю, лучше сравнивать дѣйствительные случаи приобрѣтеній и отчужденій земли за это время, чѣмъ величину тѣхъ и другихъ, которая иногда зависитъ отъ какого либо одного крупнаго случая. Купечествомъ всей вообще Тамбовской губерніи за изслѣдуемый періодъ постоянно совершалось больше приобрѣтеній земельной собствен-

ности, чѣмъ отчужденій ея, что и указываетъ на стремленіе купечества губерніи въ означенный періодъ употреблять свои капиталы на покупку земли. На 1051 случай приобрѣтенія земли купцами губерніи было съ 1866 по 1886 годъ только 639 случаевъ отчужденія земли ими. Число первыхъ случаевъ превышаетъ число послѣднихъ на 412 или на 64⁰/₀. Но такой перевѣсъ въ числѣ случаевъ приобрѣтенія земли купцами надъ отчужденіями ея ими отъ перваго до послѣдняго пятилѣтія изслѣдуемаго періода сильно измѣнялся, какъ показываютъ слѣдующіе наши выводы для каждаго пятилѣтія:

	приобрѣтеній больше отчужденій			
	въ 1866—71 г.г.	въ 1872—76 г.г.	въ 1877—81 г.г.	въ 1882—86 г.г.
по губерніи.	на 144, ⁰ / ₁₁	на 96, ⁰ / ₉	на 50, ⁰ / ₆	на 20, ⁰ / ₈

И такъ перевѣсъ въ числѣ случаевъ приобрѣтенія купцами земли надъ числомъ случаевъ отчужденія ея ими уменьшился въ послѣднее пятилѣтіе по сравненію съ первымъ въ 7 разъ.

Такъ какъ движеніе купеческой земельной собственности въ каждомъ уѣздѣ выражается сравнительно небольшимъ числомъ случаевъ, то мы представляемъ еще только слѣдующіе выводы на двѣ группы уѣздовъ. Приобрѣтеній земли купцами было больше отчужденій:

	1866—71	1872—76	1877—81	1882—86
въ южныхъ уѣздахъ .	на 149 ⁰ / ₀	на 131 ⁰ / ₀	на 55 ⁰ / ₀	на 29 ⁰ / ₀
„ сѣверныхъ „ .	„ 122 „	„ 39 „	„ 40 „	„ 12 „

Здѣсь передъ нами раскрылся довольно любопытный фактъ, что процентъ перевѣса купеческихъ земельныхъ приобрѣтеній надъ отчужденіями земли по сѣвернымъ уѣздамъ губерніи былъ во всѣ пятилѣтія значительно ниже того — же процента по южнымъ уѣздамъ. Общій за весь изслѣдуемый періодъ сравнительный выводъ для двухъ частей губерніи будетъ слѣдующій:

	число купеческихъ		перевѣсъ первыхъ
	приобрѣтеній	отчужденій	
южные уѣзды	781	439	на 78, ⁰ / ₀
сѣверные уѣзды	270	200	„ 35, ⁰ / ₀ „

Такимъ образомъ, если судить о большемъ или меньшемъ стремленіи купечества къ приобрѣтенію земельной собственности по большому или

меньшему преобладанію случаевъ приобрѣтенія этой собственности надъ отчужденіями ея, то мы должны заключить, что означенное стремленіе во весь изслѣдуемый періодъ болѣе присуще было купечеству южныхъ черномоземныхъ уѣздовъ губерніи, чѣмъ сѣверныхъ нечерномоземныхъ. Мы и думаемъ, что такое заключеніе будетъ правильно. Но ему, повидимому, противорѣчитъ тотъ вышеустановленный фактъ, что въ четырехъ сѣверныхъ уѣздахъ Тамбовской губерніи купеческое землевладѣніе за изслѣдуемый періодъ увеличилось болѣе чѣмъ въ пять разъ (на 428⁰/₀), а по южнымъ уѣздамъ оно увеличилось за тотъ—же періодъ менѣе чѣмъ вдвое (на 69⁰/₀). Противорѣчіе въ двухъ выводахъ объясняется различнымъ соотношеніемъ величины участковъ приобрѣтенія земельной собственности купцами въ двухъ сравниваемыхъ частяхъ губерніи. Слѣдующая таблица показываетъ, какимъ среднимъ участкомъ приобрѣталась и отчуждалась земля купцами во всѣхъ уѣздахъ губерніи и какъ относятся одна къ другой величины того и другаго участка:

	средніе участки		отношеніе
	приобрѣтенія	отчужденія	
Усманскій	228 дес.	374 дес.	1:1,64
Борисоглѣбскій	297 »	242 »	1:0,81
Кирсановскій	318 »	245 »	1:0,74
Тамбовскій	299 »	221 »	1:0,74
Козловскій	236 »	141 »	1:0,60
Липецкій	175 »	229 »	1:1,31
Лебедянскій	135 »	137 »	1:1,01
Моршанскій	529 »	273 »	1:0,51
Шацкій	604 »	259 »	1:0,43
Елатомскій	456 »	182 »	1:0,40
Темниковскій	245 »	161 »	1:0,66
Спасскій	456 »	116 »	1:0,25
По губерніи.	313 дес.	211 дес.	1:0,67

Въ общемъ выводѣ по губерніи средній участокъ, какимъ отчуждалась земельная собственность купечествомъ въ изслѣдуемый періодъ составляетъ около $\frac{2}{3}$ средняго участка, какимъ тоже сословіе приобрѣтало землю. Но по отдѣльнымъ уѣздамъ губерніи встрѣчаются большія отклоненія отъ этой средней нормы. Изъ восьми южныхъ уѣздовъ по Усманскому, Липецкому и Лебедянскому участокъ отчужденія купцами земель

даже выше участка ихъ земельныхъ приобрѣтеній. По остальнымъ пяти южнымъ уѣздамъ губерніи отчуждаемый купцами участокъ составляетъ отъ 0,60 до 0,81 приобрѣтаемаго участка. Между тѣмъ по четыремъ сѣвернымъ уѣздамъ отчуждаемый купцами участокъ составляетъ лишь отъ 0,66 до 0,25 приобрѣтаемаго. Отсюда и видно, почему по сѣвернымъ уѣздамъ губерніи при меньшемъ перевѣсѣ случаевъ приобрѣтенія купцами земельной собственности надъ отчужденіями ея собственность эта увеличилась гораздо значительнѣе, чѣмъ по южнымъ уѣздамъ. Общій выводъ на восемь южныхъ и на четыре сѣверныхъ уѣзда получается слѣдующій:

	средніе участки		отношеніе ихъ
	приобрѣтеній	отчужденій.	
южные уѣзды . . .	264 дес.	214 дес.	1:0,81
сѣверные „ . . .	457 „	203 „	1:0,44

Купечество южныхъ уѣздовъ при каждомъ случаѣ отчужденія земли теряло ея на 11 дес. больше, чѣмъ купечество сѣверныхъ уѣздовъ и, наоборотъ, при каждомъ случаѣ приобрѣтенія земли купеческое землевладѣніе въ южныхъ уѣздахъ увеличивалось на 193 дес. менѣе, чѣмъ въ сѣверныхъ уѣздахъ. Но этотъ фактъ, имѣвшій результатомъ относительно гораздо большее увеличеніе площади купческаго землевладѣнія въ сѣверныхъ уѣздахъ, чѣмъ въ южныхъ, на нашъ взглядъ, не имѣетъ такого важнаго значенія при опредѣленіи стремленія купчества двухъ сравниваемыхъ мѣстностей губерніи къ приобрѣтенію земли и сохраненію ея за собою, какъ тотъ фактъ, что въ южныхъ уѣздахъ на каждые 100 случаевъ отчужденія земли купцами было 178 случаевъ приобрѣтенія ея ими, а въ сѣверныхъ уѣздахъ только 135 случаевъ. На величину средняго участка приобрѣтенія или отчужденія земельной собственности слишкомъ вліяютъ единичные исключительные случаи, которыми не можетъ опредѣляться стремленіе цѣлаго сословія данной мѣстности къ увеличенію или отчужденію земельной собственности. Такъ только безъ двухъ, прежде упомянутыхъ нами (§ 11), случаевъ очень крупнаго приобрѣтенія купцами въ сѣверныхъ уѣздахъ земельной собственности (въ одномъ случаѣ 16916 д., въ другомъ 12186 д.) эта собственность купчества въ тѣхъ уѣздахъ увеличилась бы за изслѣдуемый періодъ не въ пять разъ, какъ было въ дѣйствительности, а менѣе чѣмъ въ 4 раза (на 277⁰/₀, а не на 428⁰/₀).

Гораздо большее увеличеніе купческаго землевладѣнія въ сѣверныхъ уѣздахъ по сравненію съ южными, при меньшемъ вдвое перевѣсѣ числа

случаевъ приобрѣтенія земли надъ отчужденіями ея, указываетъ на то обстоятельство, что въ приобрѣтеніяхъ купцами земельной собственности въ сѣверныхъ уѣздахъ относительно больше случаевъ перехода въ руки этого сословія крупныхъ участковъ, чѣмъ по южнымъ уѣздамъ. Мы не имѣемъ такой выборки изъ нотаріальныхъ данныхъ, чтобы представить здѣсь распредѣленіе всѣхъ 1051 случаевъ купеческихъ земельныхъ приобрѣтеній въ губерніи за изслѣдуемый періодъ по размѣрамъ участковъ. Но у насъ есть такое распредѣленіе собственно тѣхъ земельныхъ участковъ, которые приобрѣтались купцами отъ дворянства. Прибыль въ купеческомъ землевладѣніи по всѣмъ уѣздамъ и послѣдовала почти исключительно отъ этихъ приобрѣтеній дворянской земли, какихъ было по губерніи за изслѣдуемый періодъ 609, что составляетъ болѣе половины всѣхъ случаевъ, (1051), когда отчуждаемый къмъ либо земельный участокъ приобрѣтался лицомъ купческаго сословія. Въ остальной половинѣ тѣхъ случаевъ наибольшую часть составляютъ уже тѣ, при которыхъ земля переходила отъ купца къ купцу и которые потому не оказывали вліянія на увеличеніе или уменьшеніе общей площади купческаго землевладѣнія. Всѣ 609 случаевъ приобрѣтенія земли купцами отъ дворянъ въ 8 южныхъ и 4 сѣверныхъ уѣздахъ губерніи распредѣляются по размѣрамъ участковъ такимъ образомъ:

	въ южныхъ уѣздахъ		въ сѣверныхъ уѣздахъ	
	случаевъ	‰ ‰	случаевъ	‰ ‰
до 10 десят. . . .	25	5,67	18	10,71
отъ 11 до 50 „ . . .	96	21,77	28	16,66
„ 51 „ 100 „ . . .	57	12,92	18	10,71
„ 101 „ 500 „ . . .	192	43,51	68	40,47
„ 501 „ 1000 „ . . .	41	9,29	13	7,74
свыше 1000 „ . . .	50	6,81	23	13,71
Итого	441	100	168	100

Во всѣ означенные случаи приобрѣтено купцами отъ дворянъ:

участками	въ южныхъ уѣздахъ		въ сѣверныхъ уѣздахъ	
	‰ ‰	‰ ‰	‰ ‰	‰ ‰
до 10 десят. . . .	119 дес.	0,09	90 дес.	0,09
отъ 11 до 50 дес. . .	2974 „	2,15	805 „	0,81
„ 51 „ 100 „ . . .	4516 „	3,26	1274 „	1,29
„ 101 „ 500 „ . . .	49672 „	35,88	18528 „	18,80

„ 501 „ 1000 „ .	28377 „	20, ⁵⁰	9505 „	9, ⁶⁴
свыше 1000 „ .	52770 „	38, ¹²	68390 „	69, ³⁷
<hr/>				
Итого . .	138428 дес.	100	98592 дес.	100

Теперь мы видимъ всю разницу въ приобрѣтеніяхъ земли, какія сдѣланы купечествомъ двухъ частей губерніи въ изслѣдуемый періодъ. Случаи приобрѣтенія земли купцами отъ дворянъ участками до 50 дес. въ южныхъ и сѣверныхъ уѣздахъ составляютъ одинаково по 27⁰/₀, хотя въ сѣверныхъ уѣздахъ относительно почти вдвое больше случаевъ приобрѣтеній земли участками до 10 дес. Это послѣднее отличіе сѣверныхъ уѣздовъ отъ южныхъ не заслуживаетъ особеннаго вниманія, такъ какъ вообще купческія приобрѣтенія земли участками до 10 дес. имѣютъ ничтожное значеніе. На послѣдующія три группы случаевъ (отъ 51 до 1000 д.) по сѣвернымъ уѣздамъ вообще приходится немного меньшій процентъ, чѣмъ по южнымъ, въ общемъ итогѣ на три группы—по первымъ около 59⁰/₀, по послѣднимъ около 66⁰/₀. Далѣе въ послѣдней группѣ случаевъ мы встрѣчаемся уже съ отличіемъ сѣверныхъ уѣздовъ отъ южныхъ, которое и имѣетъ рѣшающее значеніе въ разсматриваемомъ нами вопросѣ. По сѣвернымъ уѣздамъ на 100 случаевъ приобрѣтеній земли купцами отъ дворянъ приходится около 14 такихъ, когда приобрѣталось въ каждый разъ болѣе 1000 дес., а по южнымъ уѣздамъ такихъ случаевъ было лишь около 7 на 100. На сколько важно это отличіе, можно видѣть изъ нашей второй таблицы, которою опредѣляется, что въ южныхъ уѣздахъ купцами отъ дворянъ приобрѣтено участками отъ самыхъ мелкихъ до 1000 дес. 62⁰/₀ всей приобрѣтенной земли и участками свыше 1000 дес. только 38⁰/₀. А въ сѣверныхъ уѣздахъ купцы приобрѣтали земли участками до 1000 дес. 31⁰/₀ и участками свыше 1000 дес. 69⁰/₀. Средняя величина послѣднихъ самыхъ крупныхъ приобрѣтеній для сѣверныхъ уѣздовъ опредѣляется въ 2973 дес., а для южныхъ въ 1759 дес., первая больше послѣдней на 69⁰/₀.

Чтобы найти какое либо объясненіе указанному отличію въ приобрѣтеніяхъ земли купцами отъ дворянъ по сѣвернымъ и по южнымъ уѣздамъ Тамбовской губерніи, намъ нужно обратиться къ сравненію общаго состава дворянской земельной собственности въ тѣхъ и другихъ уѣздахъ. Мы должны въ этомъ случаѣ прибѣгнуть къ даннымъ о составѣ поземельной собственности въ губерніи, какія были собраны въ 1877 году.

Въ 1877 году опредѣлилась вся площадь дворянскаго землевладѣнія

по Тамбовской губерніи въ 1593363 дес. и эта площадь составляла 2737 владѣній. Среднее дворянское владѣніе въ губерніи имѣло 582 дес. Купцами отъ дворянъ приобрѣтено въ періодъ 1866—86 годовъ въ 609 случаевъ 237020 дес. Средній приобрѣтенный участокъ опредѣляется въ 389 дес. Этотъ участокъ менѣе средняго дворянскаго владѣнія въ губерніи (582 дес.) на 193 дес. или на 33⁰/₁₀₀, откуда слѣдуетъ, что въ большинствѣ случаевъ въ руки купцевъ отъ дворянъ переходили участки размѣромъ значительно ниже средняго дворянскаго владѣнія. Мы сейчасъ увидимъ, одинаково ли это примѣнимо къ сѣвернымъ и къ южнымъ уѣздамъ губерніи.

По той же регистраціи 1877 года среднее дворянское владѣніе въ 8 южныхъ уѣздахъ Тамбовской губерніи опредѣляется въ 587 дес., а въ 4 сѣверныхъ уѣздахъ въ 570 дес. Купцы приобрѣтали дворянскую землю въ южныхъ уѣздахъ среднимъ участкомъ въ 314 дес., а въ сѣверныхъ уѣздахъ — среднимъ участкомъ въ 587 десят. Въ первомъ случаѣ средній участокъ, переходившій въ руки купцевъ, много меньше средняго дворянскаго владѣнія въ данной мѣстности, а во второмъ случаѣ нѣсколько выше средняго владѣнія дворянъ (на 3⁰/₁₀₀). Отсюда мы видимъ, что къ южнымъ черноземнымъ уѣздамъ губерніи еще въ большей степени, чѣмъ ко всей губерніи, примѣнимъ сдѣланный выше общій выводъ, что къ купцамъ переходила по преимуществу дворянская земельная собственность ниже средней ея величины. Но къ сѣвернымъ уѣздамъ губерніи этотъ выводъ непримѣнимъ.

Мы видѣли выше, что существенную разницу въ условіяхъ возрастанія площади купеческихъ владѣній по сѣвернымъ и по южнымъ уѣздамъ губерніи составляетъ фактъ относительно болѣе частыхъ по первымъ уѣздамъ приобрѣтеній купцами участковъ свыше 1000 десятинъ. Посмотримъ, можетъ ли имѣть такой фактъ нѣкоторое объясненіе въ относительно большемъ числѣ владѣній свыше 1000 дес. въ общемъ составѣ дворянской земельной собственности по двумъ мѣстностямъ губерніи.

Въ 1877 году въ южныхъ уѣздахъ губерніи оказалось на 1883 дворянскихъ владѣнія всякой величины собственно владѣній свыше 1000 дес. 252 или 13,4⁰/₁₀₀, а въ сѣверныхъ уѣздахъ на всѣ 854 дворянскихъ владѣнія означенныхъ самыхъ крупныхъ было 76 или 8,9⁰/₁₀₀.

Слѣдовательно въ абсолютномъ и относительномъ числѣ самыхъ крупныхъ владѣній дворянъ по двумъ мѣстностямъ нѣтъ объясненія, почему по сѣвернымъ уѣздамъ они чаще бываютъ предметомъ купеческой

покупки, чѣмъ въ южныхъ. Можно придти только къ заключенію, что въ черноземной полосѣ губерніи наиболѣе крупная дворянская земельная собственность прочнѣе держится въ рукахъ дворянъ, чѣмъ въ нечерноземной полосѣ.

Въ южныхъ черноземныхъ уѣздахъ губерніи на всю площадь дворянскаго землевладѣнія въ 1106161 дес. опредѣлено въ 1877 г. земли во владѣніяхъ свыше 1000 дес. 720846 дес. или 65⁰/₀, а въ сѣверныхъ уѣздахъ на всю площадь дворянскихъ владѣній въ 487202 дес. опредѣлено тогда же во владѣніяхъ свыше 1000 дес. каждое 362880 дес. или 74⁰/₀. Мы видѣли выше, что купечествомъ за изслѣдуемый періодъ приобрѣтено отъ дворянства въ южныхъ уѣздахъ земли участками до 1000 дес. 62⁰/₀ и участками свыше 1000 дес. 38⁰/₀, а въ сѣверныхъ уѣздахъ — первой величины участками 31⁰/₀ и участками второй величины 69⁰/₀. Составъ участковъ въ земляхъ, приобрѣтенныхъ купечествомъ, по сѣвернымъ уѣздамъ довольно близокъ къ составу всей вообще дворянской земельной собственности въ тѣхъ уѣздахъ, а по южнымъ уѣздамъ даннаго сходства вовсе не замѣчается. Здѣсь относительно гораздо больше служила предметомъ покупки купцевъ дворянская земельная собственность величиною до 1000 дес., чѣмъ въ сѣверныхъ уѣздахъ, и, наоборотъ, въ послѣднихъ уѣздахъ въ большей пропорціи переходили въ руки купцевъ именно наиболѣе крупныя дворянскія владѣнія величиною свыше 1000 дес. Объясненіемъ этого можетъ служить то обстоятельство, что крупныя имѣнія въ сѣверныхъ уѣздахъ по преимуществу лѣсныя и купеческій капиталъ привлекался къ покупкѣ земель въ сѣверныхъ уѣздахъ, главнымъ образомъ, выгодною приложенія его къ лѣсной промышленности. Сравнительно малая уже доля торговыхъ капиталовъ шла въ сѣверныхъ уѣздахъ на приобрѣтеніе земель участками средней и мелкой величины, для земледѣльческаго хозяйства, которое здѣсь не такъ выгодно, какъ въ черноземныхъ уѣздахъ. Въ этихъ же послѣднихъ уѣздахъ сравнительно много приобрѣтено купечествомъ земель участками средней величины, какъ могущими дать вѣрный доходъ отъ земледѣлія.

Въ теченіи всего изслѣдуемаго періода по всей Тамбовской губерніи купечествомъ было приобрѣтаемо земель отъ дворянъ 237020 дес., а все движеніе купеческой земельной собственности въ губерніи за означенный періодъ выражается приобрѣтеніемъ 329649 десятинъ и отчужденіемъ 134859 десятинъ. Въ общей суммѣ приобрѣтеній купечества приобрѣтенія дворянской земельной собственности составляютъ 72⁰/₀. Но этотъ ⁰/₀ да-

леко не былъ одинаковымъ въ разные годы и пятилѣтія изслѣдуемаго періода. Слѣдующая таблица показываетъ, какъ измѣнялся онъ по пятилѣтіямъ:

	всего приобрѣтено купечествомъ	собственно отъ дворянъ	% послѣднихъ
1866—71 г.г. . .	89811 дес.	78780 дес.	87,7
1872—86 „ . .	78010 „	64734 „	83,0
1877—81 „ . .	65622 „	39637 „	60,4
1882—86 „ . .	96206 „	53869 „	56,0

Въ первую половину изслѣдуемаго періода приобрѣтенія купцевъ отъ дворянъ составляли гораздо большій процентъ въ общей суммѣ купеческихъ земельныхъ приобрѣтеній, чѣмъ во вторую половину того-же періода. Точно также и въ общемъ числѣ случаевъ приобрѣтенія земли купцами случаи перехода къ нимъ дворянской земли составляли отъ одного пятилѣтія къ другому все меньшій процентъ, какъ это видно изъ слѣдующей таблицы:

	переходы земли къ купцамъ	собственно отъ дворянъ	% послѣднихъ
1866—71 г.г. . .	249 случ.	190 случ.	76,3
1872—76 „ . .	260 „	166 „	63,4
1877—81 „ . .	244 „	129 „	52,8
1882—86 „ . .	298 „	124 „	41,6

Въ послѣднее пятилѣтіе сдѣлки купчества по приобрѣтенію земель увеличились въ числѣ по сравненію со всѣми предъидущими пятилѣтіями, но результатомъ большинства этихъ сдѣлокъ былъ только переходъ земель отъ одного лица купческаго сословія къ другому, тогда какъ прежде купцы преимущественно приобрѣтали земли отъ дворянъ. Само купчество съ послѣдняго десятилѣтія стало много отчуждать земель въ руки другихъ сословій и потому общая прибыль въ его землевладѣніи за изслѣдуемый періодъ далеко не составляетъ всего того, что купчествомъ было приобрѣтено въ этотъ періодъ отъ другихъ сословій. Отъ одного дворянства, какъ показано выше, перешло земли къ купчеству съ 1866 по 1886 годъ 237020 дес., но дѣйствительное увеличеніе площади купческаго землевладѣнія послѣдовало за тотъ-же періодъ на 194791 десят.

13. Движеніе крестьянской земельной собственности во всѣхъ уѣздахъ губерніи.

Общій результатъ движенія крестьянской земельной собственности во всѣхъ уѣздахъ губерніи и за весь изслѣдуемый періодъ представляетъ слѣдующая таблица:

	было въ 1866 г.	въ 1887 г.	прибыло	% 0/0 прибыли	средніе годовыя
Шацкій	2617 д.	14521 д.	11904 д.	478,78	22,80
Усманскій	884 „	4911 „	4027 „	455,44	22,77
Моршанскій.	2471 „	12565 „	10094 „	408,51	19,45
Темниковскій	3081 „	8648 „	5567 „	180,68	8,60
Тамбовскій	7828 „	20791 „	12963 „	166,89	7,95
Спасскій	644 „	1645 „	1001 „	155,87	7,39
Кирсановскій	7489 „	18998 „	11509 „	153,68	7,31
Елатомскій	8238 „	19997 „	11759 „	142,73	6,79
Липецкій	1340 „	3218 „	1878 „	140,16	7,37
Козловскій	7767 „	15304 „	7537 „	97,03	4,62
Лебедянскій	3638 „	5674 „	2036 „	55,95	2,94
Борисоглѣбскій	5132 „	7334 „	2202 „	42,90	2,04
По губерніи	51129 д.	133606 д.	82476 д.	161,31	8,06

Процентъ увеличенія крестьянскаго (личнаго) землевладѣнія за изслѣдуемый періодъ оказывается въ 1½ раза больше, чѣмъ купческаго (107%). Въ числѣ трехъ уѣздовъ, въ которыхъ крестьянское землевладѣніе увеличилось болѣе чѣмъ въ пять разъ, находится уѣздъ Усманскій, въ которомъ купческае землевладѣніе въ изслѣдуемый періодъ увеличилось только на 28%. Борисоглѣбскій и Козловскій уѣзды по прибыли купческаго и крестьянскаго землевладѣнія одинаково занимаютъ послѣднія мѣста, но и въ нихъ крестьянское землевладѣніе увеличилось гораздо значительнѣе купческаго.

Сѣверные и южные уѣзды губерніи по прибыли крестьянскаго землевладѣнія не представляютъ сходства между собою, потому что въ той и другой группѣ уѣздовъ означенная прибыль частію выше, частію ниже средней по губерніи. Но такъ какъ мы въ отношеніи движенія дворянскаго и купческаго землевладѣнія противопоставляли южные уѣзды гу-

берній сѣвернымъ, то сдѣлаемъ это и по отношенію къ крестьянскому землевладѣнію:

	крестьянское къ 1866 г.	землевладѣніе къ 1887 г.	прибыло	% прибыли	средн. годов.
южные уѣзды. . .	36549 д.	88795 д.	52246 д.	142,9	7,14
сѣверные „ . . .	14580 „	44811 „	30231 „	207,3	9,87

Въ группѣ сѣверныхъ уѣздовъ общая прибыль въ крестьянскомъ землевладѣніи оказывается значительно выше, чѣмъ въ группѣ южныхъ уѣздовъ. Это происходитъ оттого, что въ одномъ изъ четырехъ сѣверныхъ уѣздовъ — въ Шацкомъ — крестьянское землевладѣніе увеличилось на 479%, а въ остальныхъ уѣздахъ этой группы прибыль въ разсматриваемомъ землевладѣніи не опускается ниже 140%. Между тѣмъ въ трехъ изъ восьми южныхъ уѣздовъ эта прибыль отъ 43% до 97%. Къ 1866 году площадь личнаго крестьянскаго землевладѣнія по сѣвернымъ уѣздамъ была меньше той-же площади по южнымъ уѣздамъ на 60%, а къ 1887 году только на 49%.

По четыремъ пятилѣтіямъ изслѣдуемаго періода измѣненія въ площади личнаго крестьянскаго землевладѣнія всѣхъ уѣздовъ губерніи выражаются слѣдующими процентами къ той площади этого землевладѣнія, какая была къ началу каждаго пятилѣтія.

	1866—71 гг.	1872—76 гг.	1877—81 гг.	1882—86
Шацкій	+116,04	+76,83	+38,15	+5,14
Усманскій	+101,87	+75,75	+42,35	+9,98
Моршанскій	+28,95	+94,750	+90,95	+6,18
Темниковскій	+30,52	+28,63	+26,754	+32,32
Тамбовскій	+37,02	+31,57	+28,67	+14,49
Спасскій	+40,99	+46,15	+19,39	+3,80
Кирсановскій	+48,27	+24,27	+18,16	+16,51
Елатомскій	+31,85	+20,63	+22,50	+24,57
Липецкій	+28,77	+24,78	+9,93	+35,87
Козловскій	+42,98	+9,76	+6,03	+18,94
Лебедянскій	+12,45	+20,64	+11,78	+2,83
Борисоглѣбскій	+66,98	+4,06	-18,55	+1,04
По губерніи	+44,21	+28,82	+22,92	+14,43

Сравнивая эту таблицу съ такою-же, составленною нами для купеческаго землевладѣнія (§ 12), мы замѣтимъ прежде всего сходство той и другой въ общихъ выводахъ по губерніи: прибыль какъ въ купеческомъ, такъ и въ личномъ крестьянскомъ землевладѣніи постепенно отъ перваго до послѣдняго пятилѣтія уменьшалась. Но замедленіе въ возрастаніи крестьянскаго землевладѣнія произошло не столь рѣзкими переходами, какъ въ купеческомъ землевладѣніи. Процентъ прибыли крестьянскаго землевладѣнія за послѣднее пятилѣтіе приблизительно втрое ниже, чѣмъ за первое пятилѣтіе, а по купеческому землевладѣнію означенный процентъ за послѣднее пятилѣтіе вчетверо ниже, чѣмъ за первое. Впрочемъ, по шести уѣздамъ губерніи и крестьянское землевладѣніе въ послѣднее пятилѣтіе увеличилось очень мало по сравненію съ первымъ пятилѣтіемъ, именно, по уѣздамъ: Борисоглѣбскому, Лебедянскому, Усманскому, Моршанскому, Шацкому и Спасскому. За то по двумъ уѣздамъ, по Темниковскому и Липецкому, прибыль въ крестьянскомъ землевладѣніи наиболѣе высока за послѣднее пятилѣтіе. Такой-же фактъ въ отношеніи купеческаго землевладѣнія имѣлъ мѣсто въ Спасскомъ уѣздѣ. Убыль въ крестьянскомъ землевладѣніи и притомъ значительная произошла за изслѣдуемый періодъ въ одномъ Борисоглѣбскомъ уѣздѣ, въ третье пятилѣтіе. Вообще въ этомъ уѣздѣ ростъ, какъ купеческаго, такъ и личнаго крестьянскаго землевладѣнія почти остановился съ семидесятыхъ годовъ.

Въ общемъ выводѣ на 8 южныхъ и на 4 сѣверныхъ уѣзда губерніи процентъ прибыли въ личномъ крестьянскомъ землевладѣніи по пятилѣтіямъ былъ слѣдующій:

	1866—71	1872—76	1877—81	1882—86
южные уѣзды . . .	+ 43,06	+ 25,04	+ 20,48	+ 12,72
сѣверные „ . . .	+ 47,09	+ 38,02	+ 28,32	+ 17,97

Въ два десятилѣтія прибывало въ личномъ крестьянскомъ землевладѣніи по южнымъ и по сѣвернымъ уѣздамъ:

	1866—76 гг.	1877—86 гг.
южные уѣзды . . .	+ 78,83%	+ 35,81%
сѣверные „ . . .	+ 103,02 „	+ 51,37 „
По губерніи . . .	+ 85,76%	+ 40,66%

Прибыль въ личномъ крестьянскомъ землевладѣніи по сѣвернымъ

уѣздамъ была во всѣ пятилѣтія больше, чѣмъ по южнымъ. Но мы уже знаемъ, что это не приложимо въ частности къ каждому изъ сѣверныхъ уѣздовъ. По Шацкому и Спасскому уѣздамъ означенная прибыль была очень низка, за то сравнительно очень высока по Темниковскому и Елатомскому уѣздамъ.

За второе десятилѣтіе изслѣдуемаго періода прибыль въ крестьянскомъ личномъ землевладѣніи по губерніи была слишкомъ вдвое меньше, чѣмъ за первое десятилѣтіе. Но изъ данныхъ о движеніи купеческаго землевладѣнія оказалось, что его въ послѣднее десятилѣтіе прибыло даже въ $3\frac{1}{2}$ раза меньше, чѣмъ въ предъидущее десятилѣтіе. По обѣимъ сравниваемымъ группамъ уѣздовъ губерніи различіе въ прибыли личного крестьянскаго землевладѣнія за два десятилѣтія почти одинаково. Это объясняется тѣмъ, что въ составъ той и другой группы вошли уѣзды, въ которыхъ прибыль крестьянскаго землевладѣнія рѣзко поднималась или опускалась въ разныя пятилѣтія, но вообще по всѣмъ уѣздамъ прибыль за послѣднія два пятилѣтія была меньше, чѣмъ за первыя два.

Число случаевъ пріобрѣтенія и отчужденія земель крестьянами во всѣхъ уѣздахъ губерніи по пятилѣтіямъ и за весь изслѣдуемый періодъ представляетъ слѣдующая таблица:

а) пріобрѣтенія.

	1866—71	1872—76	1877—81	1882—86	Итого.
Усманскій . . .	32	34	31	33	130
Борисоглѣбскій . .	79	23	30	17	149
Кирсановскій . . .	129	101	83	91	404
Тамбовскій	112	79	115	94	400
Козловскій	88	63	56	126	333
Липецкій	13	17	24	29	83
Лебедянскій	64	184	392	317	957
Моршанскій	29	40	32	66	167
Шацкій	90	79	108	147	424
Елатомскій	102	110	115	287	614
Темниковскій	58	54	83	146	341
Спасскій	10	14	11	11	46
Итого	806	798	1080	1364	4048

б) отчужденія.

Усманскій	4	12	19	42	77
Борисоглѣбскій	38	19	41	14	112
Кирсановскій	37	42	37	62	178
Тамбовскій	53	36	68	61	218
Козловскій	30	69	31	89	219
Липецкій	1	15	25	16	57
Лебедянскій	43	166	402	362	973
Моршанскій	21	8	12	45	86
Шацкій	16	33	49	111	209
Елатомскій	22	33	37	150	242
Темниковскій	13	24	41	95	173
Спасскій	—	1	1	9	11
Итого	278	458	763	1056	2555

По всей губернии случаевъ пріобрѣтенія крестьянами земли въ личную собственность было за изслѣдуемый періодъ 4048, а случаевъ отчужденія этой собственности 2555. Число пріобрѣтеній превышаетъ число отчужденій на 1493 или на 58,43%. По всѣмъ уѣздамъ губернии процентъ этотъ измѣняется такимъ образомъ:

Усманскій	+ 68,8	Лебедянскій	— 1,6
Борисоглѣбскій	+ 33,0	Моршанскій	+ 94,2
Кирсановскій	+ 127,0	Шацкій	+ 102,8
Тамбовскій	+ 83,5	Елатомскій	+ 153,7
Козловскій	+ 52,1	Темниковскій	+ 97,1
Липецкій	+ 45,6	Спасскій	+ 318,2

Лебедянскій уѣздъ является исключеніемъ — въ немъ крестьяне больше отчуждали землю, чѣмъ пріобрѣтали, но это, какъ мы знаемъ уже, не повело къ уменьшенію личной крестьянской собственности въ названномъ уѣздѣ. По Спасскому уѣзду число случаевъ пріобрѣтенія крестьянами земельныхъ участковъ болѣе чѣмъ въ четыре раза превышаетъ число случаевъ отчужденія ихъ. Но это обстоятельство по отношенію къ Спасскому уѣзду не имѣетъ особеннаго значенія, такъ какъ по этому уѣзду абсолютное число случаевъ пріобрѣтенія и отчужденія земли крестьянами очень незначительно. Болѣе обращаютъ на себя вниманіе выводы по Елатом-

скому и Кирсановскому уѣздамъ, гдѣ при многочисленности означенныхъ случаевъ приобрѣтенія въ $2\frac{1}{2}$ и въ $2\frac{1}{4}$ раза превысили число отчужденій. — Не считая, по указанной причинѣ, Спасскаго уѣзда, первыми по проценту превышенія числа случаевъ приобрѣтенія земельной собственности крестьянами надъ отчужденіями ея ими слѣдуетъ поставить уѣзды: Елатомскій, Кирсановскій, Шацкій, Темниковскій, Моршанскій и Тамбовскій. Это именно тѣ уѣзды Тамбовской губерніи, въ которыхъ личная земельная собственность составляетъ наиболѣе значительную часть въ общей площади частнаго, общественнаго и казеннаго землевладѣнія. По всей вообще губерніи земли частной личной собственности составляютъ (по изслѣдованію 1877 года) 35% , а собственно въ названныхъ шести уѣздахъ онѣ составляютъ отъ 36% до 55% (въ прочихъ $14-32\%$). Полагаемъ, что это обстоятельство имѣетъ связь съ усиленными сравнительно приобрѣтеніями со стороны крестьянъ земельныхъ участковъ въ означенныхъ уѣздахъ. Какъ мы уже говорили по отношенію къ даннымъ о движеніи купеческаго землевладѣнія, число случаевъ приобрѣтенія земли какимъ либо сословіемъ и болѣе или менѣе значительный перевѣсъ этихъ случаевъ на отчужденіями земли тѣмъ — же сословіемъ указываетъ на стремленіе послѣдняго въ данное время къ обращенію своихъ матеріальныхъ средствъ на земельную собственность. По отношенію къ крестьянскому сословію, какъ земледѣльческому, не можетъ быть и сомнѣнія въ томъ, что оно крайне дорожитъ земельною собственностію и всегда готово приобрѣтать ее. Это и выразилось въ рассматриваемыхъ нами данныхъ тѣмъ, что за изслѣдуемый нами періодъ личная крестьянская земельная собственность увеличилась въ Тамбовской губерніи на 161% (въ $1\frac{1}{2}$ раза больше, чѣмъ купеческая). Но спросу крестьянъ на землю, чтобы онъ удовлетворялся, конечно, должно отвѣчать предложеніе земель, а послѣднее могло быть значительнѣе въ тѣхъ уѣздахъ губерніи, гдѣ вообще болѣе развита частная земельная собственность.

Въ четыре пятилѣтія изслѣдуемаго періода размѣръ перевѣса числа приобрѣтеній крестьянами земли надъ отчужденіями ея измѣнялся такимъ образомъ:

	приобрѣтеній больше отчужденій:			
	1866 - 71	1872 - 76	1877 - 81	1882 - 86
по губерніи	на 190%	на $74,2\%$	на $41,5$	на $29,2\%$

Такимъ образомъ перевѣсъ крестьянскихъ приобрѣтеній земли надъ

отчужденіями ея съ каждымъ пятилѣтіемъ очень значительно уменьшался и въ послѣднее пятилѣтіе сталъ въ $6\frac{1}{2}$ разъ меньше, чѣмъ въ первое. Тоже мы видѣли и по отношенію къ купеческому землевладѣнію.

Отдѣльные выводы по южнымъ и по сѣвернымъ уѣздамъ губерніи получаютъ слѣдующіе:

	приобрѣтеній больше отчужденій				
	1866—71	1872—76	1877—81	1882—86	за 20 лѣтъ
въ южныхъ уѣздахъ .	на 140,5 ⁰ / ₀	на 47,4 ⁰ / ₀	на 20,1 ⁰ / ₀	на 11,8 ⁰ / ₀	на 36,6 ⁰ / ₀
„ сѣверныхъ „ . . .	„ 409,8 „	„ 182,4 „	„ 147,6 „	„ 62,0 „	„ 124,4 „

Здѣсь мы видимъ совершенно обратное тому, что выведено нами по отношенію къ купеческому землевладѣнію: тамъ перевѣсъ въ приобретеніяхъ надъ отчужденіями земли былъ постоянно ниже по сѣвернымъ уѣздамъ, чѣмъ по южнымъ, а здѣсь наоборотъ, и притомъ у крестьянъ сѣверныхъ уѣздовъ перевѣсъ въ приобретеніяхъ земли надъ отчужденіями во всѣ пятилѣтія былъ гораздо выше, чѣмъ у крестьянъ южныхъ уѣздовъ. Впрочемъ, и общая прибыль личной крестьянской земельной собственности по сѣвернымъ уѣздамъ была значительно выше, чѣмъ по южнымъ. Но такого соотвѣтствія въ двоякаго рода выводахъ въ отношеніи купеческаго землевладѣнія не оказалось.

Слѣдующая таблица показываетъ, какимъ среднимъ участкомъ приобреталась и отчуждалась земля крестьянами во всѣхъ уѣздахъ губерніи и какъ относятся одна къ другой величины того и другаго участка.

	Средніе участки:		Отношеніе ихъ
	приобрѣтенія	отчужденія	
Усманскій	43 дес.	20 дес.	1:0,46
Борисоглѣбскій	43 „	37 „	1:0,86
Кирсановскій	37 „	20 „	1:0,54
Тамбовскій	45 „	24 „	1:0,53
Козловскій	38 „	24 „	1:0,63
Липецкій	32 „	13 „	1:0,41
Лебедянскій	11 „	9 „	1:0,82
Моршанскій	74 „	27 „	1:0,36
Шацкій	41 „	26 „	1:0,63
Елатомскій	24 „	12 „	1:0,50
Темниковскій	25 „	18 „	1:0,72
Спасскій	27 „	24 „	1:0,89
По губерніи	31 дес.	17 дес.	1:0,55

Ни въ одномъ уѣздѣ губерніи средній участокъ отчуждаемой крестьянами земли не превышаетъ 89⁰/₀ средняго участка приобретаемой ими земли, а по четыремъ уѣздамъ средній участокъ отчужденій крестьянами земли не превышаетъ половины средняго участка, какимъ она приобреталась. Этимъ объясняется, почему при перевѣсѣ числа случаевъ приобретения крестьянами земли надъ отчужденіями ея менѣе чѣмъ на 57⁰/₀ личная крестьянская земельная собственность увеличилась въ губерніи на 161⁰/₀. — На группы южныхъ и сѣверныхъ уѣздовъ губерніи средніе участки приобретения и отчужденія крестьянами земли и соотношеніе ихъ опредѣляются такъ:

	средніе участки:		отношеніе ихъ
	приобрѣтеній	отчужденій	
южные уѣзды.	32 дес.	16 дес.	1:0 _{,10}
сѣверные „ .	29 „	19 „	1:0 _{,85}

Небольшой средній участокъ приобретения крестьянами земель въ личную собственность, въ общемъ выводѣ по губерніи немного превышающій 30 десятинъ, достаточно свидѣтельствуетъ уже о томъ, что землевладѣльцы крестьянскаго сословія владѣютъ въ большинствѣ очень мелкою земельною собственностію и что въ теченіи изслѣдуемаго періода между крестьянами губерніи не выдѣлилось значительнаго числа капиталистовъ, которые могли приобретать болѣе или менѣе крупные земельные участки наравнѣ съ купцами. Но мы видимъ, однако, по вышеприведенной таблицѣ, что въ четырехъ уѣздахъ губерніи крестьяне приобретали землю среднимъ участкомъ выше 40 дес., а въ одномъ Моршанскомъ уѣздѣ этотъ участокъ даже достигаетъ величины въ 74 дес. Кромѣ того, въ представленныхъ среднихъ выводахъ изъ всей массы случаевъ крестьянскихъ земельныхъ приобретеній могли затеряться единичные случаи перехода въ руки крестьянъ какихъ нибудь крупныхъ владѣній. По этимъ соображеніямъ мы признали нужнымъ всѣ случаи крестьянскихъ земельныхъ приобретеній за изслѣдуемый періодъ распределить по размѣрамъ приобретенныхъ участковъ за всѣ отдѣльные годы и пятилѣтія и по всѣмъ уѣздамъ. Относя въ приложенія къ настоящему очерку составившуюся у насъ по этому предмету большую таблицу, приводимъ здѣсь лишь общія за весь изслѣдуемый періодъ абсолютныя цифры и процентныя ихъ отношенія по всѣмъ уѣздамъ и по губерніи. Земельные участки, какъ и въ прежнихъ случаяхъ подобнаго рода, мы различаемъ шести размѣровъ.

Приобрѣтено крестьянами земельныхъ участковъ:

	до 10 д.	11—50 д.	51—100 д.	101—500 д.	500—1000 д.	свыше 1000 д.
Усманскій . . .	51	49	14	15	1	—
Борисоглѣбскій . . .	61	52	16	20	—	—
Кирсановскій . . .	160	167	41	35	—	—
Тамбовскій . . .	134	174	48	43	1	—
Козловскій . . .	129	139	23	42	—	—
Липецкій . . .	33	36	8	6	—	—
Лебедянскій . . .	674	253	21	9	—	—
Моршанскій . . .	65	68	16	13	2	3
Шацкій . . .	205	146	39	31	2	1
Елатомскій . . .	349	208	31	24	2	—
Темниковскій . . .	228	80	15	17	1	—
Спасскій . . .	12	27	7	—	—	—
По губерніи . . .	2101	1399	279	256	9	4

На 100 всѣхъ случаевъ крестьянскихъ земельныхъ приобретений приходится участковъ показанныхъ размѣровъ:

Усманскій	39,2	37,7	10,8	11,5	0,8	—
Борисоглѣбскій	41,0	34,9	10,7	13,4	—	—
Кирсановскій	39,7	41,4	10,2	8,7	—	—
Тамбовскій	33,5	43,5	12,0	10,8	0,2	—
Козловскій	38,7	41,8	6,9	12,6	—	—
Липецкій	39,7	43,4	9,7	7,2	—	—
Лебедянскій	70,5	26,4	2,2	0,9	—	—
Моршанскій	38,9	40,7	9,6	7,8	1,2	1,8
Шацкій	48,4	34,4	2,2	7,3	0,5	0,2
Елатомскій	57,5	33,4	4,8	3,6	0,4	—
Темниковскій	66,8	23,5	4,4	5,0	0,3	—
Спасскій	26,1	58,7	15,2	—	—	—
По губерніи	51,9	34,6	6,9	6,3	0,2	0,1

Теперь мы видимъ, что въ 52 случаяхъ на 100 крестьяне приобретаютъ землю самыми мелкими участками, не превышающими 10 десятинъ, и въ 86 случаяхъ на 100—участками до 50 десятинъ. Число случаевъ приобретения крестьянами участковъ отъ 51 до 100 и отъ 101 до 500 д.

довольно еще значительно, но совершенно уже ничтожно число случаевъ перехода въ руки крестьянъ участковъ свыше 500 дес. Послѣдніе случаи имѣли мѣсто за двадцать лѣтъ только въ половинѣ уѣздовъ губерніи, большая часть въ Моршанскомъ и Шацкомъ уѣздахъ, что, конечно, и оказало вліяніе на нашъ выводъ средней величины приобретаемыхъ крестьянами участковъ въ этихъ уѣздахъ. Изъ послѣдней таблицы видно, что и въ названныхъ двухъ уѣздахъ крестьяне приобретали земельную собственность въ 79—80 случаяхъ на 100 мелкими участками до 10 дес. и отъ 11 до 50 дес. Въ Борисоглѣбскомъ, Тамбовскомъ и Усманскомъ уѣздахъ средній участокъ приобретения крестьянами земли выше 40 дес. вслѣдствіе того, что въ этихъ уѣздахъ сравнительно высокъ процентъ крестьянскихъ приобретений участками отъ 51 до 500 дес. (болѣе 20⁰/₀ вмѣсто среднихъ по губерніи 14⁰/₀). По Лебедянскому уѣзду въ 97 случаяхъ изъ 100 крестьяне приобретали земли участками не свыше 50 дес. Великъ также сравнительно процентъ такихъ мелкихъ приобретений по Елатомскому и Темниковскому уѣздамъ (90—91⁰/₀).

Крестьянская земельная собственность увеличилась въ губерніи въ изслѣдуемый періодъ, главнымъ образомъ, на счетъ дворянской. Правда, въ разработываемыхъ нами нотаріальныхъ данныхъ на всѣ 4048 случаевъ, когда приобретателями земельныхъ участковъ являлись крестьяне (не считая сельскихъ общинъ) оказывается лишь 1548 случаевъ, или 38,2⁰/₀, когда земля переходила въ ихъ руки отъ дворянъ. Но въ общей площади земель, переходившихъ въ руки крестьянъ, главную долю составляютъ земли дворянскія. Дворянствомъ отчуждено было крестьянству губерніи въ изслѣдуемый періодъ всего 94116 дес., но въ томъ числѣ въ общинное владѣніе, которое мы здѣсь не рассматриваемъ, 13535 дес., слѣдовательно въ личную крестьянскую собственность 80581 дес. Всего въ означенные 4048 случаевъ переходило въ руки крестьянъ 125982 дес. и въ этой площади земли, перешедшія отъ дворянъ, составляютъ 64⁰/₀, т. е. большую часть. Мы показали выше, что крестьяне приобретали землю среднимъ участкомъ въ 31 дес., но средній участокъ, какимъ переходила къ нимъ земля собственно отъ дворянъ, опредѣляется въ 52 дес. Этимъ и объясняется, почему только при 38⁰/₀ случаевъ приобретения земли отъ дворянъ въ общей площади крестьянскихъ приобретений дворянскія земли составляютъ 64⁰/₀. Сравнимъ теперь приобретения земли крестьянами отъ дворянъ по всѣмъ уѣздамъ губерніи.

у ѣ з д ы	приобрѣтеній отъ дворянъ:		изъ общей суммы приобретений	
	случаевъ	десятинъ	% случаевъ	% десят.
Усманскій	78	4574	60,0	81,7
Борисоглѣбскій . .	65	4705	43,6	73,5
Кирсановскій . . .	216	10116	53,4	67,1
Тамбовскій	183	12549	45,7	69,2
Козловскій	124	7255	37,2	56,5
Липецкій	39	1709	48,2	65,7
Лебедянскій	82	3001	8,6	27,4
Моршанскій	70	10124	41,9	81,6
Шацкій	184	10323	43,4	59,4
Елатомскій	320	9898	52,1	66,8
Темниковскій . . .	163	5594	47,8	65,3
Спасскій	24	733	52,4	57,7
По губерніи	1548	80581	38,2	64,0

По всѣмъ уѣздамъ, кромѣ Лебедянскаго, главную часть крестьянскихъ земельныхъ приобретений составляютъ, по числу десятинъ, земли, приобретенныя отъ дворянства. По четыремъ уѣздамъ (Усманскому, Кирсановскому, Спасскому и Елатомскому) и по числу случаевъ преобладаютъ покупки крестьянъ отъ дворянъ. Лебедянскій уѣздъ и въ этомъ отношеніи представляетъ исключеніе изъ прочихъ. Въ немъ крестьяне приобретали земель отъ дворянъ по числу десятинъ и въ особенности по числу случаевъ относительно мало. Но названный уѣздъ представляетъ исключеніе въ губерніи по особенному развитію мелкой личной крестьянской земельной собственности, которая въ большинствѣ случаевъ и служила предметомъ крестьянскихъ земельныхъ сдѣлокъ.

Разсматривая данныя о движеніи купеческой земельной собственности въ губерніи, мы, между прочимъ, опредѣлили, какой процентъ по числу случаевъ и по числу десятинъ въ общей массѣ купеческихъ земельныхъ приобретений составляли приобретения отъ дворянъ отдѣльно въ каждое пятилѣтіе изслѣдуемаго періода. Для крестьянскаго землевладѣнія такіе выводы даетъ слѣдующая таблица:

	приобрѣтенія земель крестьянами		собственно отъ дворянъ		% % послѣднихъ	
	случаевъ	десятинъ	случаевъ	десятинъ	случаевъ	десятинъ
1866—71 г.г. . . .	806	27626	506	21567	62,6	78,1
1872—76 „	798	28840	353	18987	44,2	65,8

1877—81	„ .	1080	36688	337	23104	31, ₂	63, ₀
1882—86	„ .	1364	32828	352	16826	25, ₇	51, ₂

Выводы этой таблицы вполне параллельны тѣмъ, какіе мы получили по отношенію къ купеческому землевладѣнію: съ каждымъ пятилѣтіемъ переходы земель къ крестьянамъ отъ дворянъ относительно всей массы крестьянскихъ земельныхъ приобрѣтеній уменьшались по числу случаевъ и по числу десятинъ. Во всякомъ случаѣ, какъ мы уже показали выше, въ общемъ выводѣ за весь изслѣдуемый періодъ личное крестьянское землевладѣніе въ губерніи увеличилось, главнымъ образомъ, на счетъ дворянскаго. Изъ земель, отчуждавшихся дворянами, мелкіе участки переходили къ крестьянамъ, а крупныя къ купцамъ. Къ послѣднимъ въ общемъ счетѣ за изслѣдуемое время переходило дворянскихъ земель 237 тыс. десятинъ, а къ крестьянамъ только 80 тыс. дес. Но купечество не удержало въ своихъ рукахъ всего того, что оно прибрѣтало, а общая прибыль въ крестьянскомъ землевладѣніи за двадцать лѣтъ, составившая болѣе 82 тыс. десятинъ, показываетъ, что крестьяне не только не утратили своихъ земельныхъ приобрѣтеній, сдѣланныхъ у дворянъ, но частію успѣли увеличить свое землевладѣніе и на счетъ другихъ сословій. При всемъ томъ и у крестьянскаго сословія, какъ мы видѣли выше, личная земельная собственность въ послѣднія два пятилѣтія возрастала далеко не съ тою скоростію, какъ въ предшествовавшія два пятилѣтія, въ особенности въ періодъ 1866—71 годовъ.

14. Движеніе мѣщанской земельной собственности во всѣхъ уѣздахъ губерніи.

Общій результатъ движенія мѣщанской земельной собственности во всѣхъ уѣздахъ губерніи и за весь изслѣдуемый періодъ представляетъ слѣдующая таблица.

	было въ 1866 г.	въ 1887 г.	прибыло или убыло.	% прибыли или убыли	средніе годовыя.
Темниковскій . . .	579 ₁ д.	1242 д.	+ 663 д.	+ 114, ₄₆	+ 5, ₄₅
Елатомскій . . .	2849 „	4536 „	+ 1687 „	+ 59, ₂₁	+ 2, ₈₂
Липецкій . . .	1244 „	1792 „	+ 548 „	+ 44, ₀₂	+ 2, ₉₁
Шацкій . . .	2037 „	2889 „	+ 852 „	+ 41, ₈₄	+ 2, ₀₀

Козловскій . . .	2557 "	3613 "	+1056 "	+ 41,29	+1,96
Тамбовскій . . .	2335 "	3230 "	+ 895 "	+ 38,31	+1,82
Кирсановскій . . .	4810 "	6561 "	+1751 "	+ 36,39	+1,73
Лебедянскій . . .	1676 "	1876 "	+ 200 "	+ 11,90	+0,62
Моршанскій . . .	1996 "	2117 "	+ 121 "	+ 6,07	+0,29
Спасскій . . .	67 "	62 "	— 5 "	— 7,46	—0,15
Борисоглѣбскій . . .	2745 "	1897 "	— 848 "	— 30,90	—1,47
Усманскій . . .	1435 "	778 "	— 657 "	— 54,21	—2,85
По губерніи . . .	24330 д.	30592 д.	+ 6262 д.	+ 25,73	+1,29

Въ общемъ выводѣ по губерніи мѣщанское землевладѣніе за изслѣдуемый періодъ увеличилось, но далеко не такъ значительно, какъ крестьянское и купеческое. Въ частности по тремъ уѣздамъ губерніи оно даже уменьшилось и притомъ по одному уѣзду (Усманскому) болѣе чѣмъ на половину. Только въ одномъ Темниковскомъ уѣздѣ мѣщанское землевладѣніе болѣе чѣмъ удвоилось, тогда какъ крестьянское и купеческое землевладѣніе въ изслѣдуемый періодъ увеличилось въ 2—2¹/₂ раза и больше по девяти уѣздамъ губерніи, да и въ остальныхъ уѣздахъ тоже увеличилось. Въ одномъ изъ четырехъ сѣверныхъ уѣздовъ губерніи—Спаскомъ—мѣщанское землевладѣніе было и есть ничтожно, а остальные три сѣверныхъ уѣзда по прибыли этого землевладѣнія стоятъ впереди южныхъ уѣздовъ, изъ чего уже и видно, что въ общемъ выводѣ на сѣверную нечерноземную и южную черноземную часть губерніи прибыль въ мѣщанскомъ землевладѣніи должна оказаться гораздо болѣе въ первой, чѣмъ въ послѣдней. Это точно опредѣляетъ слѣдующій расчетъ:

	мѣщанское землевладѣніе въ 1866 г.	въ 1887 г.	прибыло	о/о прибыли	средніе годовые
южные уѣзды . . .	18798 д.	21864 д.	3066 д.	16,31	6,80
сѣверные „ . . .	5532 „	8729 „	3197 „	57,78	2,75

Прибыль по четыремъ сѣвернымъ уѣздамъ даже и абсолютно выше, чѣмъ по восьми южнымъ. А что касается самаго факта большей прибыли въ мѣщанскомъ землевладѣніи по сѣвернымъ уѣздамъ, чѣмъ по южнымъ, то онъ вполне согласуется съ результатомъ движенія земельной собственности другихъ сословій. Дворянское землевладѣніе уменьшилось по сѣвернымъ уѣздамъ болѣе чѣмъ по южнымъ, а наоборотъ купеческое, крестьянское, да какъ теперь видимъ и мѣщанское землевладѣніе увеличилось

относительно больше въ первыхъ уѣздахъ, чѣмъ въ послѣднихъ. Только этотъ фактъ имѣеть мѣсто не въ каждомъ, отдѣльно взятомъ, уѣздѣ той и другой группы.

По четыремъ пятилѣтіямъ изслѣдуемаго періода измѣненія въ площади мѣщанскаго землевладѣнія всѣхъ уѣздовъ губерніи выражаются слѣдующими процентами къ той площади этого землевладѣнія, какая была къ началу каждаго пятилѣтія:

	1866—71	1872—76	1877—81	1882—86
Темниковскій	+ 88,25	—36,43	+ 13,21	+58,34
Елатомскій	+ 10,50	+ 4,51	+ 3,50	+33,20
Липецкій	+ 4,46	+10,37	+ 20,10	+ 4,00
Шацкій	+ 36,04	+15,34	+ 4,00	—13,08
Козловскій	+ 3,39	+ 6,16	+ 19,54	+ 7,67
Тамбовскій	+ 14,98	+19,55	+ 7,93	— 6,77
Кирсановскій	+ 25,73	+ 7,69	— 8,77	+10,42
Лебедянскій	+ 2,62	—30,34	+ 50,36	+ 4,11
Моршанскій	+ 1,98	—20,15	+ 11,69	+17,68
Спасскій	—	—	— 7,46	—
Борисоглѣбскій	— 33,81	+ 4,48	+ 1,18	— 1,26
Усманскій	— 11,37	—13,93	— 7,79	—22,89
По губерніи	+ 9,24	+ 1,63	+ 5,84	+ 7,00

Только въ трехъ уѣздахъ губерніи—Елатомскомъ, Липецкомъ и Козловскомъ мѣщанское землевладѣніе болѣе или менѣе увеличивалось во всѣ пятилѣтія изслѣдуемаго періода. Во всѣхъ прочихъ уѣздахъ было хотя одно пятилѣтіе, когда означенное землевладѣніе уменьшалось. По Усманскому и Спасскому уѣздамъ мѣщане ни въ одно пятилѣтіе не увеличили площади своего землевладѣнія.

Въ общемъ выводѣ на 8 южныхъ и на 4 сѣверныхъ уѣзда губерніи процентъ прибыли въ мѣщанскомъ землевладѣніи по пятилѣтіямъ былъ слѣдующій:

	1866—71	1872—76	1877—81	1882—86
южные уѣзды	+ 3,74	+1,35	+ 6,32	+ 4,08
сѣверные „	+27,91	+2,40	+4,55	+15,23

По купеческому и по крестьянскому землевладѣнію мы видѣли на-

ибольшую прибыль за первое пятилѣтіе изслѣдуемаго періода и наименьшую за послѣднее пятилѣтіе, притомъ одинаково по сѣвернымъ и южнымъ уѣздамъ губерніи. Оказывается, что мѣщанское землевладѣніе наиболѣе увеличилось въ первое пятилѣтіе только по сѣвернымъ уѣздамъ, а по южнымъ въ третье пятилѣтіе, наименьшая же прибыль этого землевладѣнія по той и другой группѣ уѣздовъ приходится на второе пятилѣтіе. За два десятилѣтія выводы получаютъ слѣдующіе:

	1866—76 г.г.	1877—86 г.г.
южные уѣзды	+ 5,15 ⁰ / ₀	+ 10,09 ⁰ / ₀
сѣверные „	+ 30,99 [—]	+ 20,46 [—]
По губерніи	+ 11,76 ⁰ / ₀	+ 13,25 ⁰ / ₀

По южнымъ уѣздамъ даже и за все второе десятилѣтіе прибыль въ мѣщанскомъ землевладѣніи была относительно вдвое больше, чѣмъ за первое, вслѣдствіе чего и общій выводъ по губерніи показываетъ большій процентъ прибыли въ этомъ землевладѣніи за второе десятилѣтіе, а не за первое. Но въ общихъ данныхъ о движеніи земельной собственности по Тамбовской губерніи этотъ фактъ не можетъ имѣть большаго значенія, такъ какъ мѣщанская земельная собственность сравнительно съ дворянскою, купеческою и крестьянскою очень мала и вся прибыль въ ней за изслѣдуемый періодъ опредѣляется только въ 6 тыс. десятинъ.

Число случаевъ пріобрѣтенія и отчужденія земельной собственности мѣщанами во всѣхъ уѣздахъ губерніи по пятилѣтіямъ и за весь изслѣдуемый періодъ показываетъ слѣдующая таблица:

А) Пріобрѣтенія.

	1866—71	1872—76	1877—81	1882—86	Итого.
Усманскій	2	6	9	13	30
Борисоглѣбскій	4	4	9	6	23
Кирсановскій	28	17	19	20	84
Тамбовскій	24	16	25	19	84
Козловскій	9	9	18	33	69
Липецкій	3	2	10	11	26
Лебедянскій	8	13	39	54	119
Моршанскій	4	3	8	16	31
Шацкій	15	15	20	20	70
Елатомскій	5	6	8	21	40

Темниковскій	1	3	7	23	34
Спасскій	—	—	2	—	2
Итого	103	99	174	236	612

В) Отчужденія.

Усманскій	5	10	11	7	33
Борисоглѣбскій	7	2	6	7	22
Кирсановскій	16	16	18	12	62
Тамбовскій	14	14	27	26	81
Козловскій	5	7	12	33	57
Липецкій	3	2	7	11	23
Лебедянскій	5	17	14	27	63
Моршанскій	3	7	5	11	26
Щацкій	3	14	13	23	53
Елатомскій	4	4	6	21	35
Темниковскій	1	3	9	16	29
Спасскій	—	—	2	—	2
Итого	66	96	130	194	486

Общее по губерніи число случаевъ пріобрѣтенія мѣщанами земельной собственности было 612, а число случаевъ отчужденія ея ими 486. Первое число больше послѣдняго на 126 или 25,92%. Мы видѣли, что въ движеніи купеческой и крестьянской земельной собственности число случаевъ пріобрѣтенія ея превышало число случаевъ отчужденія гораздо значительнѣе (на 64,5% у купцевъ и на 58,4% у крестьянъ).— За четыре пятилѣтія изслѣдуемаго періода перевѣсъ въ пріобрѣтеніяхъ земли мѣщанами надъ отчужденіями ея ими измѣнялся такимъ образомъ:

	пріобрѣтеній больше отчужденій			
	1866—71	1872—76	1877—81	1882—86
по губерніи	на 56,0%	на 3,0%	на 33,6%	на 21,6%

Слѣдующая таблица показываетъ, какимъ среднимъ участкомъ пріобрѣталась и отчуждалась земля мѣщанами во всѣхъ уѣздахъ губерніи и какъ относятся одна къ другой величины того и другаго участка:

	средніе участки		отношеніе
	пріобрѣтенія	отчужденія	ихъ
Усманскій	24 дес.	41 дес.	1:1,71

Борисоглѣбскій	36	"	76	"	1:2, ₁₁
Кирсановскій	52	"	42	"	1:0, ₈₁
Тамбовскій	42	"	33	"	1:0, ₇₉
Козловскій	50	"	43	"	1:0, ₈₆
Липецкій	42	"	24	"	1:0, ₇₅
Лебедянскій	21	"	37	"	1:1, ₇₆
Моршанскій	49	"	54	"	1:1, ₉₁
Шацкій	44	"	42	"	1:0, ₉₅
Елатомскій	74	"	36	"	1:0, ₄₉
Темниковскій	43	"	27	"	1:0, ₆₃
Спасскій	4	"	6	"	1:1, ₅₀
<hr/>					
По губерніи	42 дес.		40 дес.		1:0, ₉₅

Въ общемъ выводѣ по губерніи средніе участки пріобрѣтеній и отчужденій мѣщанами земельной собственности почти равны. Другія сословія отчуждали земли значительно меньшимъ среднимъ участкомъ, чѣмъ пріобрѣтали.

Изъ всѣхъ 612 случаевъ, когда въ изслѣдуемый періодъ пріобрѣтались земельные участки лицами мѣщанскаго сословія, въ 255 случаяхъ участки эти отчуждались дворянами. Всего при 612 случаяхъ переходило въ руки мѣщанъ 25571 дес. и въ томъ числѣ отъ дворянъ 15044 дес. Этими данными опредѣляется, что въ общей суммѣ мѣщанскихъ земельныхъ пріобрѣтеній составляли пріобрѣтенія отъ дворянъ по числу случаевъ 41,₆% и по числу десятинъ 58,₈%. Слѣдовательно и въ мѣщанскихъ земельныхъ сдѣлкахъ, какъ въ купеческихъ и крестьянскихъ, выдающееся значеніе принадлежало земельной собственности, отчуждаемой дворянами. Отъ дворянъ мѣщане пріобрѣтали землю среднимъ участкамъ въ 59 десятинъ. Но несмотря на бывшія пріобрѣтенія отъ дворянства въ количествѣ 15044 дес., въ общемъ результатѣ движенія мѣщанской земельной собственности за изслѣдуемый періодъ оказалось приращеніе этой собственности только на 6262 дес. Вообще разсмотрѣнныя данныя о движеніи земельной собственности у мѣщанъ свидѣтельствуютъ, что у этого сословія, изъ котораго по регистраціи 1877 года оказалось въ губерніи только 548 землевладѣльцевъ, происходила сильная мобилизація земель, но она не обнаружила ни значительныхъ средствъ, ни особеннаго стремленія мѣщанъ къ пріобрѣтенію земли и долговременному владѣнію ею. Мы видѣли, что у мѣщанъ число случаевъ пріобрѣ-

тенія земельной собственности превысило менѣе, чѣмъ на 26⁰/₀, число случаевъ отчужденія ея, въ общемъ результатѣ за двадцать лѣтъ площадь землевладѣнія увеличилась только на 25⁰/₀ и утрачена большая часть того, что было приобрѣтено у дворянства.

15. Движеніе земельной собственности духовенства.

Въ сословіи духовныхъ лицъ весьма мало землевладѣльцевъ. По регистраціи 1877 года, т. е. уже къ началу второй половины изслѣдуемаго нами періода, оказалось въ Тамбовской губерніи землевладѣльцевъ этого сословія только 67 съ общеою площадью владѣнія въ 2369 десятинъ. Всѣ цифры движенія земельной собственности духовенства по малому ея развитію въ губерніи незначительны. Поэтому мы ограничимся здѣсь краткимъ изложеніемъ ихъ, не вдаваясь во всѣ тѣ подробности, которыя были нелишними по отношенію къ главнымъ классамъ землевладѣльцевъ.

Общій результатъ движенія земельной собственности духовенства по всей губерніи и за весь изслѣдуемый періодъ опредѣляется такъ:

было въ 1866 г.	въ 1887 г.	прибыло	% прибыли	средній годовой
1504 дес.	4945 дес.	3441 дес.	228, ₈	11, ₄

Процентную прибыль въ площади земельной собственности духовенства за каждое пятилѣтіе отдѣльно представляетъ слѣдующая таблица:

	было	прибыло въ 5 лѣтъ	% прибыли
къ 1866 году	1504 дес.	713 дес.	47, ₄₁
„ 1872 „	2217 „	152 „	6, ₈₅
„ 1877 „	2369 „	1029 „	43, ₄₃
„ 1882 „	3398 „	1547 „	45, ₅₂

Наименьшая прибыль, какъ и по мѣщанскому землевладѣнію, приходится на второе пятилѣтіе, по остальнымъ тремъ она не представляетъ большой разницы.

За двѣ половины изслѣдуемаго періода выводы получаютъ слѣдующіе:

въ 1866 г.	въ 1877 г.	прибыло	% прибыли
1504 дес.	2369 дес.	865	57, ₈

къ 1877 г.	къ 1887 г.		
2369 „	4945 „	2576	108,7

Во второе десятилѣтіе земельная собственность духовенства увеличилась относительно почти вдвое больше, абсолютно втрое больше, чѣмъ въ первое десятилѣтіе.

Число случаевъ пріобрѣтенія и отчужденія земель лицами духовнаго званія было по пятилѣтіямъ и за весь изслѣдуемый періодъ слѣдующее:

а) пріобрѣтенія.

въ 1866—71 гг.	въ 1872 - 76 гг.	въ 1877—81 гг.	въ 1882 - 86 гг.	За 20 лѣтъ.
28	18	39	61	146

б) отчужденія.

13	13	33	15	74
----	----	----	----	----

Общее за весь періодъ число случаевъ пріобрѣтенія земли превышало число случаевъ отчужденія ея почти вдвое (на 97,3%).

Средній участокъ, какимъ пріобрѣталась земля духовенствомъ, опредѣляется въ 34 дес., а средній участокъ отчужденія земли этимъ сословіемъ—въ 21 дес. Отношеніе того и другаго участка, какъ 1:0,62

При всѣхъ 146 случаяхъ за двадцать лѣтъ переходило въ руки духовенства земли 4942 дес., въ томъ числѣ лица духовнаго званія въ 70 случаяхъ пріобрѣли отъ дворянъ 2772 дес. (среднимъ участкомъ въ 40 дес.). Въ общей суммѣ земельныхъ пріобрѣтеній духовенства покупки у дворянъ составляютъ по числу случаевъ 48%, по числу десятинъ 56%. Общая прибыль въ землевладѣніи духовенства за изслѣдуемый періодъ была, какъ показано выше, въ 3441 десят.,—болѣе, чѣмъ духовенство пріобрѣло отъ дворянъ, на 669 дес. Слѣдовательно духовенство не упускало изъ своихъ рукъ разъ пріобрѣтенной земельной собственности и пріобрѣтало ее не только отъ дворянъ, но и отъ другихъ сословій. Возрастала земельная собственность духовенства въ изслѣдуемый періодъ быстрѣе, чѣмъ у купцовъ, крестьянъ и мѣщанъ, но все таки очень незначительное число случаевъ перехода земель отъ другихъ сословій къ духовенству показываетъ, что только малая часть лицъ этого сословія въ губерніи употребляетъ свои сбереженія на покупку земли, да и средній участокъ земельныхъ пріобрѣтеній духовныхъ лицъ очень малъ, не много выше, чѣмъ у крестьянъ, такъ что по среднему размѣру своей земельной

собственности духовенство принадлежитъ къ разряду мелкихъ землевладѣльцевъ наравнѣ съ мѣщанами и крестьянами.

16. Общій обзоръ данныхъ изслѣдованія и заключительные выводы.

Мы начали свое изслѣдованіе сравненіемъ общей цифры движенія земельной собственности въ Тамбовской губерніи за 1866—1886 г.г. съ общей площадью землевладѣнія въ этой губерніи. Прежде всего намъ нужно было установить тотъ фактъ, что далеко не вся эта площадь подлежитъ сравненію съ площадью земельныхъ владѣній, перешедшихъ отъ однихъ владѣльцевъ къ другимъ въ означенный періодъ. Наибольшую часть земель губерніи составляютъ владѣнія казны и не выкупленные еще у казны надѣлы сельскихъ обществъ и эта часть земельной собственности губерніи за нѣкоторыми ничтожными исключеніями не мѣняла своихъ владѣльцевъ. Слѣдовательно нѣтъ основанія и брать ее въ расчетъ въ вопросѣ о мобилизаціи земельныхъ владѣній. Изъ 5630251 дес. общей площади губерніи подлежало изъятію изъ нашихъ расчетовъ 3596834 дес. Только остальные 2033417 десятинъ губерніи составляютъ такія владѣнія, которыя служатъ предметомъ купли—продажи, даренія, завѣщанія и т. п. *Совершающееся движеніе земельной собственности въ Тамбовской губерніи не захватываетъ приблизительно двухъ третей (точно 64%) ея площади и распространяется только на остальную ея треть (или на 36%).*

Въ итогѣ за весь періодъ съ 1866 по 1886 годъ въ Тамбовской губерніи перешло отъ однихъ владѣльцевъ къ другимъ 1222356 дес. Это составляетъ 60% всей мобилизующейся частной земельной собственности губерніи въ 2033417 дес. *Среднее годовое передвиженіе земельной собственности въ губерніи составляетъ 3% общей площади частныхъ владѣній.* Отсюда слѣдуетъ, что число десятинъ движенія земельной собственности можетъ сравняться съ общою площадью послѣдней въ 33 года. Иначе сказать: *средній срокъ нахожденія земельной собственности въ рукахъ однихъ владѣльцевъ опредѣляется для Тамбовской губерніи въ 33 года.*

Уѣзды губерніи по высотѣ средняго годоваго процента движенія земельной собственности и по среднему періоду владѣнія ею располагаются въ такомъ порядкѣ:

	средній годової ‰ движенія.	средній срокъ владѣнія.
Темниковскій	4,1	24 года.
Шацкій	3,9	26 „
Липецкій	3,9	26 „
Лебедянскій	3,9	26 „
Козловскій	3,4	29 „
Елатомскій	3,1	32 „
Усманскій	2,8	36 „
Тамбовскій	2,7	37 „
Моршанскій	2,4	42 „
Кирсановскій	2,0	50 „
Спасскій	1,8	55 „
Борисоглѣбскій	1,8	55 „

Послѣднія мѣста въ таблицѣ занимають Моршанскій, Кирсановскій, Спасскій и Борисоглѣбскій уѣзды, составляющіе главными частями своихъ территорій восточную окраину губерніи. Можно вообще признать, что *въ восточныхъ уѣздахъ губерніи движеніе земельной собственности совершается медленнѣе, чѣмъ въ западныхъ*. Но этотъ выводъ не примѣнимъ къ восточному Темниковскому и къ западному Усманскому уѣздамъ. Губернія состоитъ изъ восьми южныхъ черноземныхъ уѣздовъ, прорѣзанныхъ желѣзными дорогами, и четырехъ сѣверныхъ нечерноземныхъ, не имѣющихъ желѣзныхъ дорогъ. Изъ вышеозначенной общей площади частной земельной собственности принадлежитъ къ первой группѣ уѣздовъ 1444923 дес. (71‰), ко второй группѣ 588494 дес. (29‰). Перешло отъ однихъ владѣльцевъ къ другимъ за изслѣдуемый періодъ — по черноземнымъ уѣздамъ 784258 дес., по нечерноземнымъ 438098 дес. Въ первомъ случаѣ 54‰ всей площади владѣній, во второмъ случаѣ 74‰. Такимъ образомъ констатируется, что *въ сѣверныхъ нечерноземныхъ уѣздахъ губерніи движеніе земельной собственности совершается значительно быстрѣе, чѣмъ въ южныхъ черноземныхъ*. Средній срокъ владѣнія для земельныхъ собственниковъ первыхъ уѣздовъ опредѣляется въ 27 лѣтъ, а для собственниковъ послѣднихъ уѣздовъ въ 37 лѣтъ. Но по приведенной таблицѣ видно, что такіе выводы примѣнимы только къ большинству сѣверныхъ и большинству южныхъ уѣздовъ, а не къ каждому изъ тѣхъ и другихъ въ отдѣльности. Не подходятъ подъ общій выводъ изъ сѣверныхъ уѣздовъ Спасскій, а изъ южныхъ Липецкій, Лебедянскій и Коз-

ловскій. Кромѣ того, если опредѣлять скорость мобилизаціи земельной собственности не по отношенію числа десятинь движенія ея къ площади владѣній, какъ мы здѣсь дѣлаемъ, а по отношенію числа случаевъ движенія къ числу владѣльцевъ, то означенная скорость опредѣляется гораздо значительнѣе для южныхъ черноземныхъ уѣздовъ, чѣмъ для сѣверныхъ нечерноземныхъ. По переписи 1887 года, въ черноземныхъ уѣздахъ опредѣлено 5151 земельное владѣніе, а въ сѣверныхъ 4012. Случаевъ перехода земельной собственности было съ 1866 по 1886 годъ въ первыхъ уѣздахъ 5963, въ послѣднихъ 2462, или 116 и 61 на 100 владѣній той и другой группы уѣздовъ. Слѣдовательно *случаи перехода земельной собственности отъ однихъ владѣльцевъ къ другимъ по черноземнымъ уѣздамъ губерніи относительно числа владѣній гораздо чаще, чѣмъ по нечерноземнымъ*. Какъ—бы нѣкоторое противорѣчіе этого вывода съ предъидущимъ объясняется тѣмъ, что въ нечерноземныхъ уѣздахъ бывшіе за изслѣдуемый періодъ случаи передвиженія земельной собственности захватили гораздо большій процентъ числа и площади крупныхъ владѣній, чѣмъ въ черноземныхъ уѣздахъ, гдѣ движеніе происходило преимущественно въ мелкой собственности.

Средній размѣръ частныхъ земельныхъ владѣній Тамбовской губерніи (по даннымъ 1877 года) 222 дес. Въ шести уѣздахъ губерніи среднее владѣніе больше этого размѣра (отъ 270 до 765 дес.) и въ шести уѣздахъ меньше его (отъ 93 до 220 дес.). Первые шесть уѣздовъ: Моршанскій, Спасскій, Борисоглѣбскій, Усманскій, Тамбовскій и Кирсановскій. Въ нихъ 3534 владѣнія составляютъ 1186187 дес., средній размѣръ владѣнія 336 дес. Въ другихъ шести уѣздахъ 5629 владѣній составляютъ 847230 дес., средній размѣръ владѣнія только 150 дес. Въ первыхъ шести уѣздахъ движеніе земельной собственности захватило въ изслѣдуемый періодъ 578449 дес., въ послѣднихъ шести 643907 дес. Въ первомъ случаѣ мобилизовалось около 49% всей площади владѣній, во второмъ случаѣ 76%. Для первой половины уѣздовъ средній срокъ владѣнія опредѣляется въ 41 годъ, для второй половины только въ 26 лѣтъ. Слѣдовательно по Тамбовской губерніи *движеніе земельной собственности совершается значительно медленнѣе въ уѣздахъ, гдѣ размѣръ владѣній выше средняго, чѣмъ въ уѣздахъ, гдѣ онъ ниже средняго (по этой губерніи)*.

Изъ 2033417 дес. общей площади частныхъ земельныхъ владѣній Тамбовской губерніи приходится на владѣнія величиною не свыше 1000

дес. 750292 дес. или 37% и на владѣнія размѣромъ свыше 1000 дес. 1283125 дес. или 63%. Въ изслѣдуемый періодъ переходило отъ однихъ владѣльцевъ къ другимъ земельныхъ участковъ размѣромъ до 1000 дес. всего 681803 дес. и участками размѣромъ свыше 1000 дес. всего 540553 дес. По первому отдѣлу владѣній движеніе захватило около 91% всей ихъ площади, а по второму отдѣлу только 42%. Средній годовыи % движенія земельной собственности перваго отдѣла 4, и потому періодъ полной ея мобилизаціи 22 года, а средній годовыи % движенія земельной собственности втораго отдѣла 2, и періодъ полной ея мобилизаціи 47 лѣтъ. Слѣдовательно по Тамбовской губерніи часть земельной собственности, состоящая изъ владѣній свыше 1000 дес. каждое, мобилизуется слишкомъ въ два раза медленнее, чѣмъ другая часть этой собственности, состоящая изъ владѣній, не превышающихъ размѣромъ 1000 дес.

Указанное выше сравнительно быстрое движеніе земельной собственности въ сѣверныхъ нечерноземныхъ уѣздахъ губерніи, чѣмъ въ южныхъ черноземныхъ, гораздо рѣзче выражается на крупной земельной собственности свыше 1000 дес., чѣмъ на всей остальной собственности, ниже этого размѣра. Въ четырехъ сѣверныхъ уѣздахъ во всѣхъ владѣніяхъ свыше 1000 дес. заключается 405586 дес. и перешло изъ рукъ въ руки участками такого размѣра 255621 дес. или 63%. А въ восьми южныхъ уѣздахъ на 877539 дес. тѣхъ же крупныхъ имѣній движеніе захватило 284932 дес. или 32,5%. Періодъ полной мобилизаціи крупной земельной собственности для первыхъ уѣздовъ опредѣляется въ 32 года, для послѣднихъ въ 62 года. Слѣдовательно движеніе земельной собственности размѣромъ свыше 1000 дес. въ сѣверныхъ нечерноземныхъ уѣздахъ Тамбовской губерніи совершается почти въ два раза быстрее, чѣмъ въ южныхъ черноземныхъ уѣздахъ. Въ земельной собственности размѣромъ ниже 1000 дес. по сѣвернымъ уѣздамъ движеніе съ 1866 по 1886 г. сравнивалось съ числомъ десятинъ владѣній (на 182908 дес. владѣній 182477 д. передвиженія), а по южнымъ уѣздамъ въ тотъ же періодъ движеніе захватило лишь 88% всего числа десятинъ означенной собственности (на 567384 дес. владѣній 499326 дес. передвиженія).

Изъ сравненія состава частной земельной собственности Тамбовской губерніи по размѣрамъ владѣній (по регистраціи 1877 года) съ числомъ случаевъ движенія означенной собственности участками тѣхъ же размѣровъ оказывается, что на 100 владѣній слѣдующихъ категорій по величинѣ было случаевъ перехода изъ рукъ въ руки участковъ той же вели-

чины: до 10 дес. 78, отъ 11 до 50 дес. 110, отъ 51 до 100 дес. 115, отъ 101 до 500 дес. 106, отъ 501 до 1000 дес. 69 и свыше 1000 дес. 52. А вообще на 100 владѣній всякой величины было за 20 лѣтъ случаевъ перехода земельной собственности 92. Слѣдовательно вообще по губерніи сравнительно быстро мобилизуется земельная собственность величиною отъ 11 до 500 дес., а собственность ниже и выше этихъ крайнихъ размѣровъ мобилизуется сравнительно медленно. Повидимому, этотъ выводъ нельзя распространять во всемъ его объемѣ на всю територію губерніи, такъ какъ для 8 южныхъ черноземныхъ ея уѣздовъ опредѣляется наиболѣе быстрая мобилизація владѣній величиною до 10 десят. (на 100 такихъ владѣній 138 случаевъ передвиженія, а по сѣвернымъ уѣздамъ только 41 случай). Но, какъ видно изъ приведенныхъ нами въ своемъ мѣстѣ (§ 6) особыхъ выводовъ по каждому уѣзду, указанное уклоненіе отъ общаго правила констатируется данными только по тремъ изъ черноземныхъ уѣздовъ, именно: по Лебедянскому, Моршанскому и Усманскому. А въ этихъ уѣздахъ по регистраціи 1877 года несомнѣнно не вошло въ счетъ личной земельной собственности много владѣній до 10 дес., составляющихъ крестьянскіе подворные участки. По этому и выводъ объ особенно быстрой мобилизаціи земельныхъ владѣній до 10 дес. по южнымъ уѣздамъ нужно признать сильно преувеличеннымъ. Но, во всякомъ случаѣ, нотаріальныя данныя свидѣтельствуютъ, что, если дѣлать земельную собственность только на два отдѣла до 100 дес. и выше этого размѣра, то оказывается, что въ черноземныхъ уѣздахъ движеніе собственности перваго отдѣла было сильнѣе средняго по губерніи и гораздо сильнѣе, чѣмъ въ нечерноземныхъ уѣздахъ, наоборотъ, въ нечерноземныхъ уѣздахъ мобилизація собственности втораго отдѣла была сильнѣе, чѣмъ вообще въ губерніи и въ частности въ черноземныхъ ея уѣздахъ.

Составъ земельной собственности Тамбовской губерніи по сословіямъ ея владѣльцевъ постепенно въ теченіи изслѣдуемаго періода значительно измѣнился. Поэтому и сравнительную быстроту движенія земельной собственности по сословнымъ ея категоріямъ можно опредѣлить не иначе, какъ установивъ предварительно среднюю площадь владѣній каждого сословія за изслѣдуемый періодъ. Мы вычислили, согласно нотаріальнымъ даннымъ о переходахъ земель и исходя изъ цифръ дѣйствительной регистраціи землевладѣнія губерніи за 1877 годъ, площадь владѣнія каждого сословія за каждый годъ изслѣдуемаго періода, а затѣмъ уже могли

вывести и среднюю площадь владѣнія сословій для всего этого періода. Сопоставляя эту площадь съ общимъ числомъ десятинъ отчужденій земельной собственности каждымъ сословіемъ, бывшихъ съ 1866 по 1886 годъ, получаемъ слѣдующіе выводы:

	средняя площадь владѣній за 1866—86 г.г.	отчуждалось въ тѣже годы	$\frac{0}{0}$ $\frac{0}{0}$ движенія
дворяне	1624288 дес.	1005643 дес.	62,0
духовенство	2727 "	1500 "	55,0
купцы	286268 "	142750 "	50,0
мѣщане	26926 "	19308 "	71,7
крестьяне	90528 "	43506 "	48,0
	<hr/> 2030737 дес.	<hr/> 1212707 дес.	<hr/> 60,0 ⁰ / ₀

Средній годовой процентъ мобилизаціи земельной собственности каждаго сословія и періодъ полной мобилизаціи опредѣляются такъ:

	средній годовой $\frac{0}{0}$ движенія	средній срокъ владѣнія
для дворянъ	3,10	32 года
" духовенства	2,75	36 "
" купечества	2,50	40 "
" мѣщанъ	3,59	28 "
" крестьянъ	2,40	42 "
<hr/> вообще	<hr/> 3,00	<hr/> 33 года.

Такимъ образомъ въ общемъ выводъ за изслѣдуемый періодъ съ 1866 по 1886 годъ въ Тамбовской губерніи движеніе земельной собственности по сословнымъ ея категоріямъ совершалось сравнительно быстро у мѣщанъ и у дворянъ и сравнительно медленно у духовенства, купцовъ и крестьянъ.

По отдѣльнымъ уѣздамъ губерніи размѣръ мобилизаціи земельной собственности разныхъ сословій показываетъ слѣдующая таблица:

	средняя площадь владѣній за 1866—86 г.г.	отчуждалось въ тѣже годы	$\frac{0}{0}$ $\frac{0}{0}$ движенія
<i>Дворянская собственность.</i>			
Усманскій	75990 дес.	39032 дес.	51,4
Борисоглѣбскій	101890 "	47333 "	46,5

Кирсановскій	263828	"	115877	"	43,9
Тамбовскій	255071	"	148873	"	58,2
Козловскій	140014	"	106982	"	76,4
Липецкій	42196	"	33857	"	80,2
Лебедянскій	41864	"	26009	"	62,1
Моршанскій	206579	"	108706	"	52,6
Шацкій	170772	"	128877	"	75,5
Елатомскій	127151	"	94001	"	73,9
Темниковскій	156601	"	139054	"	88,9
Спасскій	42912	"	17040	"	39,7

Купеческая собственность.

Усманскій	19723 дес.	13458 дес.	68,2
Борисоглѣбскій	58406 "	10903 "	18,6
Кирсановскій	23038 "	9537 "	41,4
Тамбовскій	43135 "	21250 "	49,2
Козловскій	36641 "	22808 "	62,2
Липецкій	10293 "	6869 "	66,7
Лебедянскій	13851 "	6605 "	47,7
Моршанскій	25683 "	10660 "	41,5
Шацкій	11321 "	19706 "	174,0
Елатомскій	27877 "	14226 "	51,0
Темниковскій	7635 "	4987 "	65,2
Спасскій	8665 "	1743 "	20,1

Крестьянская собственность.

Усманскій	3145 дес.	1573 дес.	50,0
Борисоглѣбскій	7602 "	4198 "	55,2
Кирсановскій	12990 "	3567 "	27,4
Тамбовскій	13734 "	5151 "	37,5
Козловскій	11569 "	5280 "	44,8
Липецкій	2184 "	741 "	33,9
Лебедянскій	4806 "	8910 "	185,4
Моршанскій	6088 "	2314 "	38,0
Шацкій	8931 "	5462 "	61,1
Елатомскій	12932 "	3034 "	23,4
Темниковскій	5377 "	2993 "	55,6
Спасскій	1170 "	269 "	23,0

Для земельной собственности духовенства и мѣщанъ считаемъ такіе выводы по уѣздамъ излишними, въ виду сравнительно очень малаго размѣра собственности того и другаго сословія въ губерніи.

По отдѣльнымъ уѣздамъ черноземной и нечерноземной мѣстностей губерніи движеніе земельной собственности каждаго изъ трехъ сословіи совершалось неравномѣрно, тѣмъ не менѣе считаемъ нужнымъ опредѣлить по даннымъ таблицы періодъ полной мобилизаціи земель дворянства, купечества и крестьянства для черноземныхъ и нечерноземныхъ уѣздовъ:

	періодъ полной мобилизаціи земель		
	дворянъ	купцовъ	крестьянъ
8 черноземныхъ уѣздовъ . . .	36 год.	45 год.	38 год.
4 нечерноземныхъ уѣзда . . .	26 „	27 „	48 „

Такимъ образомъ оказывается, что только одна *крестьянская личная земельная собственность мобилизуется въ нечерноземныхъ уѣздахъ губерніи медленно, чѣмъ въ черноземныхъ. А въ землевладѣніи дворянства и купечества въ изслѣдуемый періодъ происходило болѣе усиленное передвиженіе въ нечерноземныхъ уѣздахъ.*

Результатомъ совершавшагося въ изслѣдуемый періодъ движенія земельной собственности было болѣе или менѣе значительное абсолютное и относительное измѣненіе ея величины у разныхъ категорій владѣльцевъ. *Въ абсолютныхъ цифрахъ результатъ этотъ выражается слѣдующимъ приращеніемъ или убылью площади владѣній разныхъ сословіи, обществъ и учрежденій, какая была у нихъ въ началѣ изслѣдуемаго періода: съ 1866-го по 1886 годъ уменьшилась земельная собственность дворянскаго сословія на 306340 дес. увеличилась земельная собственность духовенства на 3441 дес., купечества на 194791 дес., мѣщанъ на 6263 дес. и крестьянъ на 82476 д. Кроме того, вновь приобрѣтено: сельскими обществами 15708 дес., акціонерными обществами жельзныхъ дорогъ 3436 дес., городскими обществами 1362 дес., земствомъ 121 дес., монастырями 2654 дес. и приходскими церквами 68 дес. Площадь земельной собственности казны уменьшилась на 2180 д., и земельными банками продано случайно бывшихъ у нихъ въ рукахъ 1800 дес.*

Относительно площади, бывшей къ началу изслѣдуемаго періода, земельная собственность пяти сословіи ея владѣльцевъ измѣнилась въ 20 лѣтъ такимъ образомъ: уменьшилась у дворянъ на $17\frac{0}{2}\%$, увеличи-

лась у духовенства на 228,8⁰/₁₀₀, у купечества на 107,1⁰/₁₀₀, у мѣщанъ на 25,7⁰/₁₀₀ и у крестьянъ на 161,3⁰/₁₀₀.

На сколько можно было, на основаніи регистраціи 1877 года и по нотаріальнымъ даннымъ, относящимся къ предшествовавшимъ и послѣдующимъ годамъ, установить площадь землевладѣнія разныхъ сословій во всѣхъ уѣздахъ губерніи, бывшую въ началѣ и въ концѣ изслѣдуемаго нами періода, сословный составъ земельной собственности каждаго уѣзда губерніи измѣнился за эти 20 лѣтъ, какъ показываютъ слѣдующіе процентные выводы:

	п р и н а д л е ж а ю :							
	въ 1866 году				въ 1887 г.			
	дворя- намъ	куп- цамъ	мѣща- намъ	крестья- намъ	дворя- намъ	куп- цамъ	мѣща- намъ	крестья- намъ
Усманскій . . .	81,9	15,8	1,1	0,9	73,9	20,1	0,8	4,9
Борисоглѣбскій . . .	62,1	32,6	1,6	3,9	60,1	34,5	1,1	4,3
Кирсановскій . . .	91,8	4,2	1,6	2,4	82,0	9,5	2,2	6,3
Тамбовскій . . .	89,7	7,1	0,7	2,5	73,8	18,3	1,0	6,7
Козловскій . . .	80,9	13,8	1,3	4,0	67,2	22,8	1,9	8,1
Липецкій . . .	85,1	10,0	2,2	2,4	67,3	23,7	3,2	5,8
Лебедянскій . . .	78,2	13,3	2,7	5,8	59,8	27,8	3,1	9,3
Моршанскій . . .	91,9	6,3	0,8	1,0	78,9	15,1	0,9	5,2
Шацкій . . .	97,6	—	1,1	1,3	73,2	17,8	1,5	7,5
Елатомскій . . .	87,7	5,9	1,6	4,8	60,7	24,9	2,7	11,7
Темниковскій . . .	96,1	1,8	0,3	1,8	86,5	7,7	0,7	5,1
Спасскій . . .	87,0	11,7	0,1	1,2	72,8	24,0	0,1	3,1
По губерніи . . .	87,3	9,0	1,2	2,5	73,0	18,8	1,5	6,7

Процентную долю владѣній духовенства мы здѣсь не опредѣляемъ, потому что земельная собственность этого сословія во всѣхъ уѣздахъ губерніи была и есть сравнительно ничтожна и исключеніе ея изъ счета не оказываетъ замѣтнаго вліянія на выводы.

Какъ показываютъ цифры таблицы, за послѣднія 20 лѣтъ въ сословномъ составѣ личной земельной собственности во всѣхъ уѣздахъ Тамбовской губерніи произошла слѣдующая главная перемѣна: дворянскія земли составляли въ общей площади личной землевладѣнія по всемъ уѣздамъ отъ 63⁰/₁₀₀ до 97⁰/₁₀₀, земли другихъ сословій отъ 3⁰/₁₀₀ до 37⁰/₁₀₀, а въ настоящее время первыя составляютъ отъ 60⁰/₁₀₀ до 87⁰/₁₀₀, послѣднія отъ 13⁰/₁₀₀ до 40⁰/₁₀₀. Разность между minimum'омъ и maximum'омъ въ

доляхъ владѣнія дворянъ и прочихъ сословій по 12-ти уѣздамъ теперь меньше, чѣмъ прежде, но тѣмъ не менѣе осталась очень значительною.

Въ слѣдующей табличкѣ сравниваемъ прежній и нынѣшній составъ землевладѣнія по двумъ группамъ уѣздовъ губерніи—по 8 черноземнымъ и по 4 нечерноземнымъ.

	въ 1866 г.				къ 1887 г.			
	у дво- рянъ	у куп- цевъ	у мѣ- щанъ	у крестъ- явъ	у дво- рянъ	у куп- цевъ	у мѣ- щанъ	у крестъ- явъ
черноземные уѣзды.	85,0	11,2	1,2	2,5	73,1	19,2	1,5	6,2
нечерноземные „ . .	93,3	3,3	0,9	2,5	73,1	17,5	1,5	7,7

Бывшее прежде большое различіе въ относительной величинѣ владѣній разныхъ сословій по черноземнымъ и нечерноземнымъ уѣздамъ губерніи за послѣднія 20 лѣтъ почти сгладилось. Это произошло оттого, что дворянская земельная собственность въ нечерноземныхъ уѣздахъ губерніи уменьшилась въ изслѣдуемый періодъ значительноѣе, чѣмъ въ черноземныхъ, и соотвѣтственно этому собственность другихъ сословій въ нечерноземныхъ уѣздахъ увеличилась больше, чѣмъ въ черноземныхъ, именно: *землевладѣніе дворянъ уменьшилось съ 1866-го по 1886 годъ по черноземнымъ уѣздамъ губерніи на 15,0%, по уѣздамъ нечерноземнымъ на 21,9%, а землевладѣніе купцевъ, мѣщанъ и крестьянъ увеличилось въ черноземныхъ уѣздахъ на 76,7% (у купцевъ на 68,8%, у мѣщанъ на 16,3%, у крестьянъ на 142,9%) въ нечерноземныхъ уѣздахъ на 294,8% (у купцевъ на 428,4%, у мѣщанъ на 57,8%, у крестьянъ на 207,3%).*

Сдѣланнымъ сейчасъ выводомъ опредѣлилась уже рѣзкая разница въ общемъ результатѣ движенія земельной собственности за послѣднія 20 лѣтъ по черноземнымъ и нечерноземнымъ уѣздамъ губерніи. Разница заключается, главнымъ образомъ, въ неодинаковомъ увеличеніи по двумъ мѣстностямъ губерніи купеческой земельной собственности на счетъ дворянской. Купцы приобрѣли въ нечерноземныхъ уѣздахъ относительно гораздо больше дворянскихъ земель, чѣмъ въ черноземныхъ уѣздахъ. Но этотъ фактъ выразится еще гораздо рѣзче, если мы сдѣлаемъ поправку въ вышеприведенныхъ выводахъ по Темниковскому уѣзду. Здѣсь, какъ мы уже указывали прежде (§ 11), совершился переходъ дворянскаго имѣнія въ 50545 дес. въ руки капиталиста, отнесеннаго нами къ числу приобрѣтателей изъ дворянъ только по чину коллежскаго ассесора. Правильнѣе по существу дѣла это приобрѣтеніе признать купеческимъ и

тогда окажется, что въ Темниковскомъ уѣздѣ дворянское землевладѣніе составляетъ уже въ общей площади личной собственности не $86,5\%$, какъ выведено выше, а только $56,4\%$, купеческое землевладѣніе не $7,7\%$, а $37,8\%$. Вслѣдствіе этого значительно измѣнится и общій нашъ выводъ по четыремъ нечерноземнымъ уѣздамъ: вмѣсто $73,3\%$ дворянской земельной собственности окажется уже $64,7\%$ и купеческой вмѣсто $17,3\%$ будетъ $26,1\%$. Согласно съ этою поправкою нужно признать, что дворянская земельная собственность уменьшилась въ изслѣдуемый періодъ въ нечерноземныхъ уѣздахъ губерніи не на $21,9\%$, а на $31,1\%$, собственность же другихъ сословій увеличилась въ тѣхъ уѣздахъ не на $294,8\%$, а на $422,8\%$, (собственно купеческая на $689,4\%$).

Движеніе земельной собственности ни по размѣрамъ его, ни по результатамъ не было одинаковымъ отъ начала до конца изслѣдуемаго періода. Поэтому, изслѣдуя это движеніе, мы вездѣ констатировали точными выводами измѣненія его по пятилѣтіямъ вообще въ губерніи, въ отдѣльныхъ ея уѣздахъ и у разныхъ сословій. Здѣсь находимъ нужнымъ сгруппировать главнѣйшіе изъ такихъ выводовъ и, въ чемъ окажется нужнымъ, дополнить ихъ.

Изъ всей мобилизующейся земельной собственности Тамбовской губерніи (по регистраціи 1877 года 2033417 дес.) дѣйствительные переходы ея отъ однихъ владѣльцевъ къ другимъ захватывали въ первое пятилѣтіе изслѣдуемаго періода $14,7\%$, во второе пятилѣтіе $11,8\%$, въ третье $12,0\%$ и въ четвертое $21,8\%$. *Въ общемъ выводъ на весь изслѣдуемый періодъ въ каждое пятилѣтіе мобилизуется 15% земельной собственности (3% въ годъ). Фактическое-же движеніе было почти равно этой средней нормѣ только въ первое пятилѣтіе, во второе и третье ниже ея и въ оба почти одинаково, а въ четвертое пятилѣтіе оказалось почти въ $1\frac{1}{2}$ раза сильнѣе средней нормы всего періода. Но движеніе земельной собственности болѣе или менѣе колеблется изъ года въ годъ и выводы на цѣлыя пятилѣтія скрываютъ тѣ годы, когда оно дѣйствительно усиливалось и ослаблялось. Поэтому нами приведена въ началѣ изслѣдованія (§ 2) таблица, показывающая годовыя отклоненія числа случаевъ и числа десятинъ означеннаго движенія отъ средней годовой нормы его. Такимъ путемъ опредѣлилось, что по Тамбовской губерніи въ изслѣдуемый періодъ переходы земель отъ однихъ владѣльцевъ къ другимъ превысили среднюю годовую норму ихъ—по числу случаевъ въ 1869 и 1870 годахъ и во всѣ годы послѣдняго семилѣтія (1880—86), а по чис-*

му десятины въ 1869, 1870, 1874, 1881, 1882, 1883 и 1885 годахъ. Въ 1868 году движеніе земельной собственности въ губерніи было по числу случаевъ и числу десятинъ немного ниже средняго за весь періодъ (на 3—4⁰/₀), съ 1871 по 1879 годъ движеніе по числу случаевъ и по числу десятинъ было постоянно значительно ниже средняго и только въ 1874 году по числу десятинъ превысило среднюю норму почти на 9⁰/₀, въ 1880 году оно по числу случаевъ было выше средняго, а по числу десятинъ почти равно среднему, въ 1884 и въ 1886 годахъ оно только по числу десятинъ было ниже средняго (на 10—15⁰/₀), зато въ промежуточномъ 1885 году превысило по числу десятинъ среднюю норму почти на 80⁰/₀. Принимая все это во вниманіе, нужно, соотвѣтственно дѣйствительному ходу дѣла, раздѣлить изслѣдуемый періодъ на три неравныя эпохи, представляющія сравнительно усиленное и сравнительно слабое движеніе земельной собственности въ губерніи: трехлѣтіе 1868—70 годовъ, девятилѣтіе 1871—79 годовъ и семилѣтіе 1880—86 годовъ. Годы 1866 и 1867 изъ сравненія приводится исключить, такъ какъ свѣдѣнія за эти годы не полны. Движеніе земельной собственности въ указанные три неравные промежутка времени опредѣляется такъ:

	общія цифры		средн. годовыя		годовой о/о изъ общей площади владѣній.
	случ.	десят.	случ.	десят.	
1868—70 г.г.	1348	206814	449	68938	3,39
1871—79 „	3021	407036	336	45226	2,22
1880—86 „	3733	569149	533	81307	4,00

Такое именно дѣленіе изслѣдуемаго періода на годы усиленія и ослабленія движенія земельной собственности, какъ показали наши расчеты, наиболѣе примѣнимо ко всѣмъ частямъ губерніи. Но нѣкоторую разницу въ этомъ отношеніи представляютъ слѣдующія три части губерніи изъ четырехъ уѣздовъ каждая: а) юговосточная изъ Усманскаго, Борисоглѣбскаго, Тамбовскаго и Кирсановскаго уѣздовъ; б) средняя изъ Липецкаго, Лебедянскаго, Козловскаго и Моршанскаго уѣздовъ и в) северная изъ Шацкаго, Елатомскаго, Темниковскаго и Спасскаго уѣздовъ. Средній годовой о/о движенія земельной собственности измѣнялся въ этихъ трехъ частяхъ губерніи такимъ образомъ:

	1868—70 г.г.	1871—79 гг.	1880—86 гг.
Усманскій, Борисоглѣбскій, Тамбовскій и Кирсановскій уѣзды . . .	3,2 ⁰ / ₀	1,7 ⁰ / ₀	2,9 ⁰ / ₀

<i>Липецкій, Лебедянский, Козловскій</i> <i>и Моршанскій.</i>	3,2—	2,6—	4,1—
<i>Шацкій, Елатомскій, Темников-</i> <i>скій и Спасскій</i>	3,8—	2,5—	5,5—

За весь изслѣдуемый періодъ (безъ 1866 и 1867 годовъ) среднее годовое движеніе земельной собственности составляло въ юговосточной части губерніи 2,40% всей площади частнаго землевладѣнія, въ средней части 3,25% и въ сѣверной 3,38%.

Участіе разныхъ сословій владѣльцевъ въ совершавшемся движеніи земельной собственности измѣнялось въ четыре пятилѣтія изслѣдуемаго періода, какъ показываетъ слѣдующая таблица:

а) отчужденія земельной собственности (на 100 случаевъ)				
	1866-71 гг.	1872-76 гг.	1877-81 гг.	1882-86 гг.
дворянами	71,2	58,0	46,5	42,7
духовными	0,7	0,7	1,6	0,5
купцами	5,2	7,6	7,9	9,0
мѣщанами	3,4	5,6	6,3	7,2
крестьянами.	14,4	26,7	36,8	39,3
разными общест-				
вами и учрежде-				
ніями.	5,1	1,4	0,9	1,3
	100	100	100	100
б) приобрѣтенія земельной собственности				
дворянами	30,4	28,6	23,7	23,8
духовными	1,4	1,0	1,9	2,2
купцами	12,8	15,1	11,8	11,0
мѣщанами	5,3	5,7	8,4	8,7
крестьянами.	41,8	49,6	52,2	50,8
обществами и уч-				
режденіями	8,3	3,2	2,0	3,5
	100	100	100	100

а) отчужденія (на 100 десятинъ)				
дворянами.	90,5	86,7	75,6	77,9

духовными . . .	0,1	0,2	0,1	0,1
купцами . . .	6,0	8,0	13,3	16,5
мѣщанами. . .	0,9	1,8	2,1	1,6
крестьянами . .	1,4	3,1	6,1	3,6
обществами и уч- режденіями . . .	0,8	0,2	2,8	0,8
	100	100	100	100

б) приобрѣтенія

	(на 100 десятинь)			
дворянами . . .	57,3	52,8	53,3	61,6
духовными . . .	0,3	0,2	0,5	0,4
купцами. . . .	30,7	32,5	26,9	23,7
мѣщанами . . .	1,6	1,9	2,8	2,1
крестьянами . .	9,2	12,0	15,0	7,4
обществами и уч- режденіями. . .	1,5	0,6	1,5	4,8
	100	100	100	100

Участіе разныхъ сословіи владѣльцевъ въ движеніи земельной собственности никогда не было пропорціонально дѣйствительному сословному составу этой собственности въ губерніи по числу и площади владѣній. Но выводы таблицы все-таки, за нѣкоторыми исключеніями, показываютъ, что параллельно совершавшемуся въ изслѣдуемый періодъ уменьшенію дворянской земельной собственности и увеличенію на счетъ ея собственности другихъ сословіи уменьшалось относительно и участіе дворянъ въ общемъ движеніи частнаго землевладѣнія по губерніи, а участіе другихъ сословіи владѣльцевъ увеличивалось. Сравнивая первое и послѣднее пятилѣтія изслѣдуемаго періода, мы видимъ, что въ первое пятилѣтіе на дворянскую собственность приходилось на 28,5% больше случаевъ отчужденій земли, чѣмъ въ послѣднее пятилѣтіе (вмѣсто 71,2% только 42,3%), случаевъ прибрѣтеній земли—больше на 6,6% (вмѣсто 30,4% только 23,8%). По площади земельныхъ отчужденій доля участія дворянства уменьшилась на 12,6% (77,9% вмѣсто прежнихъ 90,5%), а по площади прибрѣтеній даже увеличилась на 4,3% (61,8% вмѣсто прежнихъ 57,3%). Такія измѣненія произошли при условіи постепеннаго уменьшенія доли дворянскихъ земель въ составѣ землевладѣнія губерніи

(какъ разсчитано выше) съ 87 до^о/_о 73^о/_о, т. е. на 14^о/_о. Доля участія купечества въ общемъ движеніи земельной собственности постепенно очень увеличилась по отдѣлу отчужденій ея, а по отдѣлу приобрѣтеній нѣсколько понизилась.

Какъ нами было констатировано прежде (§ 9), дворяне въ последнее пятилѣтіе изслѣдуемаго періода по сравненію съ первымъ увеличили площадь своихъ земельныхъ приобрѣтеній на 63^о/_о, а площадь отчужденій только на 29^о/_о. Между тѣмъ у другихъ сословіи площадь отчужденій земельной собственности увеличилась въ последнее пятилѣтіе по сравненію съ первымъ на 239^о/_о, при увеличеніи площади приобрѣтеній только на 14^о/_о.

Выше мы опредѣляли сравнительную быстроту движенія земельной собственности по сословнымъ ея категоріямъ и по даннымъ за весь изслѣдуемый періодъ пришли къ выводу, что сравнительно быстро мобилизуется мѣщанская и дворянская земельная собственность, сравнительно медленно собственность духовенства, купечества и крестьянъ. По четыремъ пятилѣтіямъ изслѣдуемаго періода выводы для каждаго сословія землевладѣльцевъ получаютъ слѣдующіе:

	средняя площадь владѣній	отчужда- лось	% дви- женія	средній годовой
<i>дворянское землевладѣніе</i>				
въ 1866—71 г.г. . . .	1744042 дес.	270239 дес.	15,5	3,1
„ 1872—76 „ . . .	1643902 „	208223 „	12,7	2,5
„ 1877—81 „ . . .	1585046 „	184776 „	11,6	2,3
„ 1882—86 „ . . .	1509205 „	342405 „	22,7	4,5
<i>купеческое землевладѣніе</i>				
въ 1866—71 г.г. . . .	201524 дес.	18124 дес.	9,0	1,8
„ 1872—76 „ . . .	276503 „	19328 „	6,9	1,4
„ 1877—81 „ . . .	318970 „	32578 „	10,2	2,0
„ 1882—86 „ . . .	357764 „	72810 „	20,3	4,1
<i>крестьянское землевладѣніе</i>				
въ 1866—71 г.г. . . .	60132 дес.	5023 дес.	8,4	1,7
„ 1872—76 „ . . .	81476 „	7591 „	9,3	1,9

„ 1877—81	„ . .	99518	„	14912	„	15,0	3,0
„ 1882—86	„ . .	125770	„	15980	„	12,7	2,5

мѣщанское землевладѣніе

въ 1866—71	г.г. . .	24710 дес.		2668 дес.		10,8	2,1
„ 1872—76	„ . .	26292	„	4299	„	16,3	3,3
„ 1877—81	„ . .	27370	„	5260	„	19,2	3,8
„ 1882—86	„ . .	29775	„	7081	„	23,8	4,8

землевладѣніе духовенства

въ 1866—71	г.г. . .	1916 дес.		219 дес.		11,4	2,3
„ 1872—76	„ . .	2243	„	440	„	19,6	3,9
„ 1877—81	„ . .	2804	„	351	„	12,5	2,5
„ 1882—86	„ . .	4107	„	490	„	11,9	2,4

Выводы таблицы ясно указываютъ, что будетъ большая разница въ сравнительныхъ выводахъ о быстротѣ движенія земельной собственности у разныхъ сословіи, если мы сдѣлаемъ ихъ по даннымъ перваго и послѣдняго пятилѣтія изслѣдуемаго періода. Такіе выводы представляетъ слѣдующая табличка, въ которой мы опредѣляемъ періоды полной мобилизаціи земельной собственности пяти сословіи по даннымъ означенныхъ двухъ пятилѣтій:

	периодъ полной мобилизаціи земельной собственности по даннымъ 1866—71 г.г.	по даннымъ 1882—86 г.г.
дворянской	32 год.	22 год.
купеческой	56 „	24 „
крестьянской	59 „	40 „
мѣщанской	48 „	21 „
духовенства	43 „	41 „

Мобилизація земельной собственности всѣхъ сословіи въ последнее время болѣе или меньше ускорилась, но въ особенности у купцовъ и мѣщанъ. По даннымъ послѣдняго пятилѣтія скорость мобилизаціи земельной собственности дворянъ, купцовъ и мѣщанъ нужно считать почти одинаковою. Сравнительно медленно мобилизуется крестьянская собственность.

У дворянъ число случаевъ отчужденія земельной собственности пре-

высило число случаев приобретения ея ими за весь изслѣдуемый періодъ на 103⁰/₀. У прочихъ сословій число случаев приобретения земельной собственности превышаетъ число случаев отчужденія, именно: у купцевъ на 64⁰/₀, у мѣщанъ на 26⁰/₀, у крестьянъ на 58⁰/₀, у духовенства на 93⁰/₀. Но и эти выводы сильно измѣняются и притомъ послѣдовательно въ одномъ направленіи, если дѣлать ихъ особо для каждого пятилѣтія изслѣдуемаго періода, какъ это показываетъ слѣдующая таблица:

	въ 1866—71 г.г.	въ 1872—76 г.г.	въ 1877—81 г.г.	въ 1882—86 г.г.
<i>отчужденій больше приобретений</i>				
у дворянъ . . .	на 134 ⁰ / ₀	на 103 ⁰ / ₀	на 96 ⁰ / ₀	на 79 ⁰ / ₀
<i>приобретений больше отчужденій</i>				
у купцовъ . . .	на 144 ⁰ / ₀	на 97 ⁰ / ₀	на 51 ⁰ / ₀	на 21 ⁰ / ₀
„ крестьянъ . . .	„ 190—	„ 74—	„ 42—	„ 29—
„ мѣщанъ . . .	„ 56—	„ 3—	„ 34—	„ 22—
„ духовныхъ . . .	„ 115—	„ 38—	„ 18—	„ 307—

Въ общемъ выводѣ для четырехъ сословій (купцевъ, мѣщанъ, крестьянъ и духовныхъ) число случаев приобретения земельной собственности превышало число случаев ея отчужденія—въ 1866—71 годахъ на 158⁰/₀, а въ 1882—86 годахъ только на 30⁰/₀.

Общій результатъ движенія земельной собственности пяти сословій ея владельцевъ (какъ было уже нами констатировано въ § 9) по четыремъ пятилѣтіямъ изслѣдуемаго періода выражается такъ:

	1866—71	1872—76	1877—81	1882—86
у дворянъ . . .	— 5,58 ⁰ / ₀	— 4,85 ⁰ / ₀	— 3,42 ⁰ / ₀	— 4,65 ⁰ / ₀
» купцовъ . . .	+ 39,42 »	+ 23,16 »	+ 10,59 »	+ 9,09 »
» крестьянъ . . .	+ 44,21 »	+ 28,82 »	+ 22,92 »	+ 14,43 »
» мѣщанъ . . .	+ 9,24 »	+ 1,63 »	+ 5,84 »	+ 7,06 »
» духовенства . . .	+ 47,41 »	+ 6,85 »	+ 43,43 »	+ 45,53 »

У купцевъ и у крестьянъ (главныхъ личныхъ собственниковъ земли послѣ дворянства) ясно отмѣчается этими выводами постепенное уменьшеніе пробыли ихъ землевладѣнія по пятилѣтіямъ. Процентъ пятилѣтнихъ потерь дворянскаго землевладѣнія въ первые три пятилѣтія уменьшался, но за послѣднее пятилѣтіе вновь увеличился. Увеличеніе послѣ-

довало по сравненію съ предъидущимъ (третьимъ) пятилѣтіемъ на 1,23⁰/₀. Изъ этой разницы большая часть (0,73⁰/₀) объясняется начавшимися въ 1884 году продажами дворянскихъ земель сельскимъ обществамъ при участіи крестьянскаго поземельнаго банка, такъ какъ безъ этихъ продажъ убыль въ дворянскомъ землевладѣніи за послѣднее пятилѣтіе была бы въ 3,92⁰/₀.—Можно сдѣлать и другую поправку въ представленныхъ выводахъ, послѣ которой окажется, что въ пятилѣтіе 1882—86 годовъ дворянство утратило изъ своей земельной собственности гораздо больше 4,65⁰/₀, а купечество приобрѣло гораздо болѣе 9,09⁰/₀. Вспомнимъ опять случай перехода по Темниковскому уѣзду дворянскаго владѣнія въ 50545 десят. въ руки чиновника изъ купцевъ. Если считать это за купеческое приобретеніе, то окажется, что дворяне въ послѣднее пятилѣтіе утратили изъ своей собственности (бывшей къ началу пятилѣтія) 7,94⁰/₀, а купцы въ это пятилѣтіе увеличили свою собственность на 23,7⁰/₀. Но и съ этою крупною поправкою относительная прибыль въ купеческомъ землевладѣніи за послѣднее пятилѣтіе только равняется прибыли за второе пятилѣтіе и много меньше, чѣмъ за первое пятилѣтіе (когда прибыло у купечества 39,4⁰/₀). Но указанный случай—исключительный и его даже нельзя въ строгомъ смыслѣ отнести къ послѣднему пятилѣтію. Переходъ означеннаго крупнѣйшаго въ губерніи имѣнія къ новому владѣльцу подготовлялся десятками лѣтъ, когда оно находилось въ опеку и номинально принадлежало роду прежнихъ владѣльцевъ.

Въ заключеніе остановимъ еще вниманіе на главнѣйшихъ, раскрытыхъ изслѣдованіемъ, фактахъ движенія земельной собственности въ Тамбовской губерніи и постараемся дать имъ нужныя объясненія. Въ нѣкоторыхъ случаяхъ, гдѣ окажется нужнымъ и возможнымъ, мы будемъ прибѣгать къ сравненію данныхъ по Тамбовской губерніи съ имѣющимся такими-же данными по Московской и Полтавской губерніямъ.

Уже при первомъ выводѣ нашего изслѣдованія,—выводѣ о среднемъ годовомъ передвиженіи земельной собственности въ Тамбовской губерніи,—возникаетъ вопросъ: есть ли такое передвиженіе значительно или, напротивъ, слабо по сравненію съ другими мѣстностями? За неимѣніемъ сколько нибудь достаточныхъ данныхъ для сравненія въ этомъ случаѣ Тамбовской губерніи съ какими либо болѣе близкими съ нею по характеру губерніями, мы должны ограничиться сравненіемъ съ губерніями Московской и

Полтавскою. Общее сравненіе съ двумя этими губерніями можетъ быть сдѣлано только за десятилѣтіе 1869—78 годовъ.

	Земли частной собственности.	Движеніе 1869—78 год.	% ⁰ / ₀	Средн. въ годъ.
Московская губ.	1055202 дес.	470759 дес.	44,6	4,16 ⁰ / ₀
Тамбовская „	2030228 „	511574 „	25,2	2,51 „
Полтавская „	2021801 „	392336 „	19,4	1,94 „

Для восьмилѣтія 1879—86 годовъ мы можемъ сравнить Тамбовскую губернію только съ Московскою. Въ первой перешло отъ однихъ владѣльцевъ къ другимъ 612795 дес., во второй 383107 дес. Среднее годовое движеніе земельной собственности для послѣдняго восьмилѣтія опредѣляется — по Тамбовской губерніи въ 3,77⁰/₀ общей площади, по Московской въ 4,31⁰/₀. — За всѣ 19 лѣтъ (1868—86) по Тамбовской губерніи 3,07⁰/₀, по Московской 4,44⁰/₀. Такимъ образомъ данныя за одно десятилѣтіе изслѣдуемаго періода (по отношенію къ Московской губерніи и за весь періодъ) показываютъ, что движеніе земельной собственности въ Тамбовской губерніи совершается значительно медленнѣе (на 1,94⁰/₀ общей площади владѣній въ годъ), чѣмъ въ Московской губерніи, и немного усиленнѣе, чѣмъ въ губерніи Полтавской (только на 0,33⁰/₀ площади владѣній въ годъ). Изъ трехъ сравниваемыхъ губерній — Полтавская составляетъ часть южной черноземной полосы Россіи, Тамбовская — часть сѣверной черноземной, а Московская — часть средней нечерноземной. На сколько свидѣтельствуя данныя по этимъ тремъ губерніямъ, движеніе земельной собственности совершается быстрѣе въ нечерноземной полосѣ, чѣмъ въ черноземной, и въ послѣдней къ югу ослабѣваетъ. Если это вѣрно, по крайней мѣрѣ, для всей мѣстности изъ малороссійскихъ губерній на югѣ, центральныхъ земледѣльческихъ въ срединѣ и губерній Московской промышленной области на сѣверѣ, то оказавшійся по нашему изслѣдованію средній годовою процентъ движенія земельной собственности въ Тамбовской губерніи можно признать нормальнымъ по географическому положенію этой губерніи. Нѣтъ данныхъ считать этотъ процентъ высокимъ или низкимъ. — Московская губернія и въ своей области представляетъ мѣстность типическую промышленную, безъ всякой значительной примѣси пространствъ переходнаго характера (какъ въ сосѣднихъ съ нею губерніяхъ). Поэтому весьма вѣроятно, что въ ней движеніе земельной собственности происходитъ усиленнѣе, чѣмъ вообще въ нечерноземной промышленной полосѣ.

Но зато и разница въ данномъ отношеніи Московской губерніи съ Тамбовскою оказалась по нашему выводу очень значительною. По другимъ нечерноземнымъ губерніямъ эта разница, вѣроятно, менѣе значительна.

Въ предѣлахъ уже одной Тамбовской губерніи ясно обнаруживается предполагаемый нами общій фактъ, что земельная собственность нечерноземныхъ мѣстностей мобилизуется быстрѣе, чѣмъ черноземныхъ. Мы выше опредѣлили средній годовый $\%$ движенія землевладѣнія по четыремъ нечерноземнымъ уѣздамъ Тамбовской губерніи въ 3,88, для четырехъ черноземныхъ въ 3,25 и для другихъ четырехъ только въ 2,10.

Та или другая скорость мобилизаціи земельной собственности опредѣляетъ большую или меньшую устойчивость землевладѣнія въ данной мѣстности, большій средній срокъ, въ который земельныя имѣнія остаются въ однихъ рукахъ. По выведенному выше, на основаніи данныхъ одного десятилѣтія, для трехъ губерній среднему годовому проценту мобилизаціи земельной собственности средній срокъ нахожденія имѣній въ однихъ рукахъ опредѣляется—для Полтавской губерніи въ 51 годъ, для Тамбовской въ 40 лѣтъ, для Московской только въ 22 года. Является вопросъ: почему же землевладѣніе болѣе устойчиво въ однихъ мѣстностяхъ, чѣмъ въ другихъ, почему земельная собственность въ первыхъ мѣстностяхъ долѣе держится въ однихъ рукахъ, чѣмъ въ послѣднихъ? Прийти къ правильному рѣшенію этого вопроса нельзя путемъ вывода только общаго средняго процента мобилизаціи земельной собственности въ сравниваемыхъ мѣстностяхъ. Если, какъ весьма естественно предположить, земельная собственность долѣе держится въ однихъ рукахъ, гдѣ владѣніе ею болѣе выгодно, то и этого условія нельзя выяснитъ общимъ процентомъ мобилизаціи земельной собственности въ разныхъ мѣстностяхъ въ данный періодъ. Такой процентъ опредѣляется одинаково, какъ по площади отчуждаемыхъ, такъ и по площади приобрѣтаемыхъ земель, такъ какъ приобрѣтенія и отчужденія ихъ на одной и той-же данной территоріи бывають равны одни другимъ. А если столько же приобрѣтается земля, сколько отчуждается, то изъ этого нельзя заключить о хорошихъ или дурныхъ условіяхъ землевладѣнія, побуждающихъ приобрѣтать земельную собственность или отчуждать ее. Но площадь приобрѣтаемой и отчуждаемой земли не бываетъ равна у отдѣльныхъ классовъ или сословій землевладѣльцевъ. Относительно каждаго изъ этихъ классовъ или сословій и можно судить по даннымъ о движеніи земельной собственности, преобладаетъ ли въ немъ въ извѣстное время и въ извѣстной мѣстности

стремленіе къ приобрѣтенію этой собственности, или, напротивъ, стремленіе къ отчужденію ея. Если то или другое изъ этихъ противоположныхъ стремленій обнаруживается у преобладающаго класса земельныхъ собственниковъ, то это будетъ опредѣлять до извѣстной степени общую устойчивость землевладѣнія данной мѣстности. Такой способъ рѣшенія занимающаго насъ вопроса особенно пригоденъ въ примѣненіи ко всѣмъ почти губерніямъ Европейской Россіи, такъ какъ въ нихъ до настоящаго времени болѣе или менѣе преобладающую часть личной земельной собственности составляютъ владѣнія дворянскія, а прежде эти владѣнія представляли почти всю частную земельную собственность. Дворянство Тамбовской губерніи въ изслѣдуемый нами двадцатилѣтній періодъ утратило изъ прежней площади своего землевладѣнія болѣе 17%. Для сравненія въ этомъ отношеніи Тамбовской губерніи съ Московской и Полтавскою мы можемъ взять только десятилѣтнія данныя и притомъ не за одно и тоже десятилѣтіе, а въ одномъ случаѣ 1867—76 г.г., въ другомъ 1869—78 г.г.

	Въ 1867—76 г. г. дворянами:		
	приобрѣтено	отчуждено	отчуждений больше:
Московская губ.	169427 д.	317417 д.	на 147990 д. или на 81%
Тамбовская „	286605 „	462723 „	„ „ „ 61—

Въ 1869—78 г.г.

Тамбовская губ.	287856 д.	439218 д.	на 151362 д. или на 53%
Полтавская „	242254 „	323926 „	„ „ „ 34—

Во всѣхъ трехъ губерніяхъ дворяне больше отчуждаютъ земли, чѣмъ приобрѣтаютъ, но перевѣсъ отчужденій надъ приобрѣтеніями въ Тамбовской губерніи на 20% меньше, чѣмъ въ Московской, и на 19% больше, чѣмъ въ Полтавской.—Если старинный и преобладающій (по размѣру собственности) классъ землевладѣльцевъ больше отчуждаетъ земли, чѣмъ приобрѣтаетъ, то въ этомъ нельзя не видѣть указанія, что, по крайней мѣрѣ, значительная часть земельныхъ собственниковъ во всѣхъ трехъ сравниваемыхъ мѣстностяхъ не извлекаетъ достаточныхъ выгодъ изъ своего владѣнія землею, а потому мало по малу и теряетъ свои имѣнія. Если же такое явленіе постепенной утраты земельной собственности главнымъ классомъ землевладѣльцевъ проявляется въ означенныхъ мѣстностяхъ не съ одинаковою интенсивностью, то причина этого лежитъ, конечно, въ различныхъ естественныхъ и другихъ условіяхъ веденія хозяйства

на землях той или другой местности. Различіе въ этомъ отношеніи Тамбовской и Полтавской губерній представляется спорнымъ, но несомнѣнно, что эксплуатація черноземныхъ почвъ Тамбовской губерніи выгоднѣе, чѣмъ хозяйство на тощихъ земляхъ Московской губерніи. Въ высокой степени вѣроятно поэтому, что почвенныя условія Тамбовской и Московской губерній составляютъ одну изъ главныхъ причинъ большихъ сравнительно земельныхъ утратъ дворянства Московской губерніи. Для этой губерніи вычислено, что съ 1865 по 1884 годъ дворянство утратило уже до 42% прежней площади его землевладѣнія, а по Тамбовской губерніи земельная потеря дворянства съ 1866 по 1886 годъ опредѣляется лишь въ 17%. Крайне важнымъ въ данномъ случаѣ представляется тотъ фактъ, что и въ Тамбовской губерніи убыль въ площади дворянскаго землевладѣнія за означенный періодъ опредѣляется для черноземныхъ уѣздовъ въ 15%, для не черноземныхъ въ 22%, а съ поправкою, которую мы дѣлали, — даже въ 31%.

Общій тремъ сравниваемымъ губерніямъ, — да и не только имъ, а на сколько извѣстно, и всѣмъ вообще губерніямъ съ дворянскимъ землевладѣніемъ, — фактъ болѣе или менѣе значительной утраты дворянами своихъ земель, конечно, имѣетъ ближайшую причинную связь съ реформою 19 февраля 1861 года. До этой реформы дворянское сословіе пользовалось почти монополіею личной земельной собственности. Если же послѣдняя и существовала тогда отчасти въ рукахъ другихъ сословій, то была у нихъ сравнительно съ дворянскою крайне незначительна и, во всякомъ случаѣ, не могла свободно расширяться. Немногіе земельные собственники изъ этихъ сословій (не считая казаковъ и крестьянъ съ личнымъ землевладѣніемъ) владѣли только ненаселенными имѣніями и не могли свободно конкурировать съ дворянствомъ на поприщѣ сельскаго хозяйства, не располагая трудомъ крѣпостныхъ рабочихъ. Покупать земли безъ готовыхъ работниковъ крестьянъ было невыгодно, когда вездѣ кругомъ господствовало хозяйство, основанное на крѣпостномъ трудѣ, а потому въ то время даже большое предложеніе земель со стороны дворянъ не могло встрѣтить достаточнаго спроса на эти земли со стороны другихъ сословій. Такимъ образомъ вмѣстѣ съ крѣпостнымъ трудомъ и самое землевладѣніе долгіе годы, такъ сказать, искусственно удерживалось почти исключительно въ рукахъ одного дворянскаго сословія. А что предложеніе земель отъ этого сословія могло и въ то время проявиться въ широкихъ размѣрахъ, о томъ свидѣтельствовала задолженность многихъ помѣщичьихъ имѣній еще въ

эпоху крѣпостнаго права. Какъ теперь эта задолженность и убыточность при ней веденія хозяйства заставляютъ многихъ землевладѣльцевъ — дворянъ и не дворянъ — ликвидировать послѣднее и отчуждать имѣнія, такъ это могло быть и дѣйствительно было и до 1861 года, только спросъ на отчуждаемыя дворянскія земли тогда могъ быть заявляемъ почти одними дворянами же, вслѣдствіе чего и не было у дворянъ, какъ сословія, такихъ земельныхъ потерь, какія наблюдаются нынѣ. Въ свободную конкуренцію съ дворянствомъ по пріобрѣтенію земельной собственности другія сословія могли вступить лишь послѣ реформы 1861 года, что и выразилось въ особенности быстрымъ увеличеніемъ купеческаго землевладѣнія на счетъ дворянскаго. Мы не располагаемъ данными о движеніи земельной собственности за первое пятилѣтіе послѣ реформы, но несомнѣнно, что въ это пятилѣтіе и начались значительныя отчужденія дворянскихъ земель пріобрѣтателямъ изъ другихъ сословій. По нашимъ расчетамъ, къ 1866 году по Тамбовской губерніи дворянству принадлежало 87% всей площади личной земельной собственности, а по всей вѣроятности во время освобожденія крестьянъ дворяне имѣли болѣе 90% этой площади. Причина того, что видными пріобрѣтателями земель повсемѣстно сдѣлались лица не дворянскаго сословія заключается въ реформѣ 19-го февраля, но едва ли эта собственно реформа вызвала большія отчужденія земель дворянами. Если-бы купеческіе капиталы были удобно приложимы къ землевладѣнію и земледѣлію въ дореформенное время, то и тогда дворянскія земли не оставались бы постоянно дворянскими. Во всякое время и у всякаго* сословія землевладѣльцевъ не могутъ не возникать въ большемъ или меньшемъ числѣ случаи продажи имѣній (вслѣдствіе какихъ нибудь личныхъ расчетовъ и соображеній владѣльцевъ, по старости и бездѣтности ихъ, по разстройству дѣль, вслѣдствіе перехода имѣній къ наслѣдникамъ, которые не находятъ для себя удобнымъ владѣть ими, и т. п.). Такихъ случаевъ было, конечно, много у дворянъ — землевладѣльцевъ и до реформы 19 февраля, но тогда имѣнія ихъ сравнительно рѣдко переходили въ руки лицъ не дворянскаго сословія. Реформѣ 19 февраля приписывается такое дѣйствіе, что она разорила многихъ бывшихъ помѣщиковъ, что и вызвало вольныя и невольныя отчужденія ими земельной собственности. Безспорно, что въ первое время по освобожденіи крестьянъ веденіе безбарщиннаго хозяйства казалось вообще и было дѣйствительно для многихъ помѣщиковъ затруднительно, въ отдѣльныхъ случаяхъ они, не справившись съ задачею вольнаго хозяйства, раззорялись, теряли имѣ-

нія. Но изъ данныхъ объ этихъ потеряхъ, какія представлены въ настоящемъ изслѣдованіи по Тамбовской губерніи, а отчасти извѣстны и по другимъ губерніямъ, никакъ нельзя заключить, что, дѣйствительно, много земель утрачено дворянствомъ собственно отъ новыхъ, какъ-бы, непосильныхъ для него условій веденія хозяйства, созданныхъ освобожденіемъ крестьянъ. Въ ближайшее къ той реформѣ пятилѣтіе изъ того періода, который захватываютъ наши данныя, именно, въ 1866—71 годахъ, дворянское землевладѣніе въ Тамбовской губерніи уменьшилось на 98950 дес. или только на $5\frac{1}{2}\%$ изъ тѣхъ 1773621 десятинь, которыми, по нашему вычисленію, владѣло дворянство въ губерніи въ 1866 году. Да и вся потеря дворянства за изслѣдуемый двадцатилѣтній періодъ времени опредѣляется по губерніи только въ 17% площади землевладѣнія, какая была къ началу періода. Абсолютная цифра этой потери 306 тыс. десятинь, средняя годовая потеря около 15 т. десятинь. Потеря эта представляется вполне естественнымъ результатомъ современныхъ условій землевладѣнія: послѣ 1861 года начался свободный обмѣнъ земельной собственности между лицами всѣхъ сословій и это уже неизбежно вездѣ повлекло за собою утраты прежняго почти единственнаго землевладѣльческаго сословія. Большая часть земель, утраченныхъ этимъ сословіемъ, приобрѣтены купечествомъ (по Тамбовской и Московской губерніямъ болѣе 60%), денежные средства котораго всегда могутъ быть изъяты изъ торговли и обращены на покупку земель. И тѣмъ болѣе возможенъ былъ переходъ значительной части дворянскихъ земель въ руки купцевъ, что въ средѣ дворянства одна—наиболѣе состоятельная—часть его, владѣя уже большими имѣніями, не нуждается въ приобрѣтеніи новыхъ, а другая часть не можетъ конкурировать съ купцами въ покупкѣ земель по отсутствію средствъ.

Реформа 19 февраля 1861 года освобожденіемъ крестьянъ, т. е. сельскихъ рабочихъ, закрѣпощенныхъ прежде одному главнѣйшему и нынѣ главному классу землевладѣльцевъ, поставила этотъ классъ, т. е. дворянство, въ равныя условія по владѣнію и пользованію землею съ прочими непривилегированными классами населенія. Современнѣйшей реформы и открылся свободный доступъ къ землевладѣнію для этихъ классовъ, земельная собственность стала демократизироваться, вообще терять сословный характеръ. Спросъ на земельную собственность увеличился числомъ новыхъ приобрѣтателей ея, прежде почти не принадлежавшихъ къ землевладѣльческому классу, и на величину предлагаемыхъ

ими на приобретение этой собственности капиталовъ. Следовательно увеличилась легкость и соблазнъ сбывать землю для прежнихъ ея владѣльцевъ. Уже одно это обстоятельство вызвало многія продажи дворянскихъ имѣній, подобно тому, какъ въ послѣдніе годы значительные земельные участки стали переходить въ руки сельскихъ обществъ только благодаря открывшейся для послѣднихъ возможности покупать землю при содѣйствіи крестьянскаго банка. Какъ только послѣдовала отмѣна крѣпостнаго права, дѣлавшаго самое землевладѣніе привилегіею дворянства, во всякомъ случаѣ — искусственно удерживавшаго земельную собственность въ рукахъ этого сословія, такъ и незамедлительно обнаружился среди послѣдняго значительный контингентъ землевладѣльцевъ, предложившихъ свои имѣнія въ продажу. Тутъ были, конечно, продавцы, которые не удержали бы долго въ рукахъ свои имѣнія и при крѣпостномъ правѣ, а за ними послѣдовали тѣ, которые не справились съ новымъ хозяйствомъ. Сущность совершающагося послѣ отмѣны крѣпостнаго права процесса демократизаціи земельной собственности заключается въ томъ, что она сохраняется въ рукахъ лицъ, располагающихъ средствами и умѣющихъ ее эксплуатировать, и неизбежно рано или поздно утрачивается лицами, которымъ она даетъ не прибыль, а убытки. Нѣтъ уже привилегіи, по которой прежде дворяне владѣли землею вмѣстѣ съ постоянными обязательными рабочими для ея воздѣлыванія, какихъ не было у другихъ сословій. Наступилъ періодъ свободной конкуренціи сословій въ сельскомъ хозяйствѣ и постепенно въ населеніи сталъ образовываться всесословный классъ земельныхъ собственниковъ, вмѣсто прежняго почти исключительно дворянскаго. Безъ искусственной поддержки законодательства, какою было долгое время крѣпостное право, земельная собственность никогда не могла оставаться въ рукахъ одного сословія, потому обезземеленіе нѣкоторой части дворянства послѣ 1861 года и приобретение его земель другими сословіями представляется явленіемъ нормальнымъ и неизбежнымъ. Можно и должно допустить только одно, что вслѣдъ за переворотомъ въ хозяйствѣ дворянъ — землевладѣльцевъ, произведенномъ реформою 19 февраля, неизбежный по новымъ условіямъ, созданнымъ реформою, процессъ демократизаціи земельной собственности совершался съ особенною быстротою. Извѣстно, что во времена крѣпостнаго права хозяйство у большинства помѣщиковъ велось особенно безопасно, что и лишило ихъ средствъ продолжать его, послѣ эмансипаціи крестьянъ, вольнонаемнымъ трудомъ. Извѣстно также, что многіе бывшіе помѣщики начали новое

хозяйство съ достаточными средствами, но затратили ихъ непроизводительно и потому вскорѣ раззорились. Между тѣмъ купечество, пользуясь обильными ссудами изъ банковъ, заявило большой спросъ на земельную собственность, увлекаясь больше всего возможностью дешевой покупки ея у раззорившихся помѣщиковъ. Въ нечерноземныхъ мѣстностяхъ труднѣе извлекать доходы отъ земельной собственности, чѣмъ въ черноземныхъ, потому въ первыхъ дворянство больше потеряло и теряетъ еще земель, чѣмъ въ послѣднихъ. Лѣса нечерноземныхъ имѣній, вырубкою которыхъ въ большихъ размѣрахъ можно извлекать временные большіе доходы изъ этихъ имѣній, также, повидимому, вызвали сильный спросъ на дворянскія земли въ нечерноземныхъ мѣстностяхъ.

Демократизація земельной собственности началась или, по крайней мѣрѣ, получила быстрый и свободный ходъ со времени реформы 19 февраля, продолжалась, какъ свидѣтельствуютъ данныя о переходахъ земель, все первое двадцатипятилѣтіе послѣ реформы и доселѣ не можетъ быть признана завершившеюся. Данныя о движеніи земельной собственности, взятая, какъ за первыя, такъ и за послѣднія пятилѣтія послѣ означенной реформы свидѣтельствуютъ, что дворянское землевладѣніе уменьшается и растетъ землевладѣніе другихъ сословій. Но несомнѣнно, что такое направленіе въ движеніи земельной собственности или такой, донинѣ наблюдаемый, результатъ его должны со временемъ измѣниться. Демократизація земельной собственности никогда не можетъ привести къ полной утратѣ своихъ земель дворянами и къ пріобрѣтенію этихъ земель сполна другими сословіями. По нынѣшнимъ или среднимъ за истекшія десятилѣтія потерямъ въ землевладѣніи дворянства иногда даже разсчитываютъ, черезъ сколько приблизительно лѣтъ дворянскихъ земель вовсе уже не будетъ. Мы не представляемъ такого факта возможнымъ и понимаемъ демократизацію земельной собственности лишь въ томъ смыслѣ, что она есть совершающійся понынѣ процессъ превращенія земельной собственности изъ сословной въ безсословную. До паденія крѣпостнаго права частное землевладѣніе, если не *de jure*, то *de facto*, принадлежало почти одному сословію, именно, высшему по личнымъ и корпоративнымъ правамъ сословію дворянства, а во все послѣдующее время оно постепенно распределяется между представителями всѣхъ сословій. А такъ какъ общая площадь земель частнаго владѣнія не увеличивается, то этотъ процессъ и совершается путемъ отчужденія дворянскихъ земель. Но неизбежно долженъ наступить тотъ моментъ, когда уменьшеніе площади дворянскаго

землевладѣнія прекратится и доли участія въ землевладѣніи разныхъ сословій сдѣлаются болѣе постоянными. Теперь нельзя еще гадать о томъ, до какого именно предѣла можетъ дойти, на примѣръ, въ Тамбовской губерніи уменьшеніе площади земель дворянства и увеличеніе ея у другихъ сословій. Мы вычисляли, что въ 1866 году дворянство имѣло въ губерніи около 87⁰/₀ всѣхъ частныхъ земель и въ двадцать лѣтъ доля дворянскаго землевладѣнія уменьшилась до 73⁰/₀. Другія сословія имѣютъ теперь около 27⁰/₀ означенныхъ земель вмѣсто прежнихъ 13⁰/₀. Можетъ быть, въ послѣдующее время распредѣленіе частной земельной собственности въ губерніи между дворянствомъ и другими сословіями еще значительно измѣнится въ пользу послѣднихъ, но нѣтъ никакого основанія предполагать, что дворянскому сословію предстоитъ все терять свои земли, а прочимъ сословіямъ ихъ пріобрѣтать.

Подавляющее другія своею численностію крестьянское сословіе, притомъ сословіе земледѣльческое, не можетъ пріобрѣтать много земель по неимѣнію на это капиталовъ. Данныя настоящаго изслѣдованія показали что не крестьянство, а купечество пріобрѣтаетъ главную часть земель, отчуждаемыхъ дворянами. Всего въ двадцатилѣтній періодъ переходило по Тамбовской губерніи отъ дворянъ въ собственность крестьянъ 94 тыс. десятинъ, а въ собственность купцевъ 237 тыс. десятинъ, т. е. въ 2¹/₂ раза больше. Крестьяне пріобрѣтаютъ только мелкіе земельные участки, уже среднія по величинѣ дворянскія имѣнія не находятъ покупателей изъ крестьянъ и достаются почти исключительно купцамъ. Такимъ образомъ экономическую борьбу за преобладаніе въ землевладѣніи пока можно усматривать только между дворянствомъ и купечествомъ и побѣда въ этой борьбѣ едва ли когда можетъ наступить для купечества. По крайней мѣрѣ, въ Тамбовской губерніи купечеству еще слишкомъ далеко до преобладанія въ землевладѣніи надъ дворянствомъ. Правда, въ изслѣдуемый нами двадцатилѣтній періодъ доля купечества въ личномъ землевладѣніи по губерніи удвоилась (съ 9⁰/₀ поднялась до 18,⁸/₀), но доля дворянства при этомъ уменьшилась только на 14¹/₀ (съ 87⁰/₀ до 73⁰/₀) и дворянская земельная собственность въ губерніи все еще больше купеческой почти вчетверо. По Московской губерніи купеческое землевладѣніе увеличивается на счетъ дворянскаго сильнѣе, чѣмъ въ Тамбовской, но и тамъ купечество имѣло въ 1885 году почти вдвое меньше земель (28⁰/₀), чѣмъ дворянство (54⁰/₀). Безспорно, купечество сдѣлало въ короткій срокъ большія земельныя пріобрѣтенія, но этотъ успѣхъ его въ значительной мѣрѣ слѣдуетъ приписать

временнымъ переходнымъ условіямъ дворянскаго землевладѣнія и хозяйства, а также и временному увлеченію купечества покупками дворянскихъ имѣній. Землевладѣніе, конечно, всегда можетъ привлекать капиталы торгово-промышленнаго сословія, какъ наиболѣе прочный видъ собственности, какъ собственность, дающая вѣрный доходъ безъ обыкновеннаго торговаго риска и притомъ до извѣстной степени уравнивающая въ общественномъ положеніи лицъ всѣхъ сословій. Но эти соображенія побуждаютъ къ покупкѣ земель развѣ только отдѣльныхъ лицъ изъ купческаго сословія и преимущественно тѣхъ, которыя уже склонны почему либо оставить торговую дѣятельность. Вообще же торгово-промышленные капиталы переводятся изъ одной отрасли промышленности въ другую по соображеніямъ высшей прибыли. Тоже было, конечно, и при изыятіи значительныхъ купческихъ капиталовъ изъ торговли для пріобрѣтенія земельной собственности. Но землевладѣніе и сельское хозяйство въ обыкновенныхъ своихъ условіяхъ не даютъ такой прибыли на вложенные въ нихъ капиталы, какъ болѣе или менѣе рискованныя торговыя предпріятія. Поэтому, если купечество скупило много дворянскихъ земель, то по причинѣ особенно обильнаго ихъ предложенія при стѣсненныхъ обстоятельствахъ владѣльцевъ, что, разумѣется, сильно понижало цѣны покупки. Дешевая покупка земель до извѣстной степени обезпечивала уже высокую прибыль на затраченный капиталъ.

Какъ было констатировано нами выше точными выводами, движеніе земельной собственности, разсматриваемое по сословнымъ ея категоріямъ, за ближайшее пятилѣтіе 1882—86 годовъ отмѣчено въ Тамбовской губерніи тѣми же результатами, какими сопровождалось оно и въ пятилѣтіе 1867—71 годовъ. Дворянство опять утратило $4,65\%$ изъ той площади владѣній, какую оно имѣло къ началу пятилѣтія, а другія сословія увеличили площадь своихъ владѣній на $8,05\%$. Собственно купечество увеличило свои владѣнія въ 1882—86 годахъ на $9,09\%$. Такимъ образомъ никакой существенной перемѣны въ результатахъ движенія земельной собственности по губерніи за послѣднее и за первое пятилѣтія изслѣдуемаго двадцатилѣтняго періода не произошло. Но, какъ мы и указывали выше, движеніе земельной собственности, сохранивъ въ послѣднее время тоже общее направленіе, какое рѣзко обнаруживалось въ немъ въ 1866—71 годахъ, выразилось, однако, для отдѣльныхъ сословій уже далеко не столь крупными результатами, какъ въ то сравнительно отдаленное время. Землевладѣніе дворянства губерніи уменьшилось въ 1866—71 годахъ на

98950 д., а въ 1882—86 годахъ на 71612 д. Землевладѣніе купечества увеличилась въ первое пятилѣтіе на 71687 д., а въ послѣднее пятилѣтіе только на 31377 д. Абсолютная цифра уменьшенія дворянскаго землевладѣнія понизилась въ послѣднее пятилѣтіе по сравненію съ первымъ на 27338 д. или на 27,6⁰/₀, а цифра увеличенія купеческаго землевладѣнія понизилась на 40310 д. или на 56,2⁰/₀. Въ 1866—71 годахъ перешло по губерніи въ руки купечества дворянскихъ земель 78780 д., а въ 1882—86 годахъ 53869 д. (§ 12), --меньше на 24911 д. или на 31,6⁰/₀. Въ первое пятилѣтіе площадь дворянскаго землевладѣнія въ губерніи уменьшилась на 5,58⁰/₀, площадь купеческаго землевладѣнія увеличилась на 39,42⁰/₀. Въ послѣднее пятилѣтіе площадь дворянскаго землевладѣнія уменьшилась на 4,65⁰/₀, площадь купеческаго увеличилась на 9,09⁰/₀. Эти данныя и выводы свидѣтельствуютъ, что если и продолжается доселѣ переходъ дворянскихъ земель въ руки другихъ сословіи, то явленіе это значительно утратило уже прежнюю быстроту и силу. Мы, однако, не станемъ утверждать, что оно не можетъ вновь, хотя временно, усилиться. Дворянская земельная собственность слишкомъ преобладаетъ еще въ общей площади частнаго землевладѣнія и потому на счетъ ея преимущественно можетъ, при благопріятныхъ условіяхъ, увеличиваться землевладѣніе отдѣльныхъ лицъ изъ другихъ сословіи и сельскихъ обществъ. Поддержка въ этомъ случаѣ сельскихъ обществъ государственнымъ кредитомъ всегда можетъ усилить переходъ къ нимъ земель дворянства, что и наблюдается уже въ послѣдніе годы. Покупки дворянскихъ земель купечествомъ, какъ показало наше изслѣдованіе, съ каждымъ пятилѣтіемъ уменьшаются, какъ по числу случаевъ, такъ и по площади пріобрѣтеній. Но обратнаго перехода купеческихъ земель въ руки дворянства вовсе еще не замѣтно. А затѣмъ въ давномъ случаѣ, намъ кажется, нельзя упустить изъ виду фактъ, обнаруженный также настоящимъ изслѣдованіемъ, что дворянскихъ земель отчуждалось въ руки другихъ сословіи, главнымъ образомъ — купечества, сравнительно много въ годы высокихъ цѣнъ на хлѣбъ (1880—83). Когда наступятъ вновь такіе годы, вѣроятно, вновь усилятся и покупки земель капиталистами. Недостатка — же въ предложеніи дворянскихъ земель на продажу въ этомъ благопріятномъ случаѣ предполагать нельзя, въ виду въ особенности нынѣшней большой задолженности частнаго землевладѣнія. — Допуская такимъ образомъ полную возможность и вѣроятность дальнѣйшаго уменьшенія площади дворянскаго землевладѣнія, мы въ то же время полагаемъ, что современемъ не будетъ такой противоположности въ

результатахъ движенія земельной собственности купеческой и дворянской, какая наблюдается за послѣднія двадцать лѣтъ. Въ эти 20 лѣтъ образовалось большинство купеческихъ имѣній въ губерніи и они, конечно, пока держались въ тѣхъ рукахъ, которыми приобрѣтены. Но нами было уже выведено выше, что съ каждымъ пятилѣтіемъ мобилизація этой новой купеческой земельной собственности усиливается, хотя еще безъ уменьшенія общей ея площади.

ТАБЛИЦЫ

данныхъ о движеніи земельной собственности
въ Тамбовской губерніи

за 1866—1886 г.г.

У с м а н с к и й у ѳ з д ъ .

Приобрѣтенія.

Годы	Дворяне и Чиновн.		Духовенство.		Купцы.		Мѣщане.		Крестьяне.		Сельскія общества.		Друг. общ. и учрежд.	
	Сл.	Десят.	Сл.	Десят.	Сл.	Десят.	Сл.	Десят.	Сл.	Десят.	Сл.	Десят.	Сл.	Десят.
1868	19	4471,87	—	—	5	3779,50	—	—	15	494,23	—	—	3	32,00
1869	18	1503,61	—	—	3	902,35	1	7,50	9	320,32	1	156,00	21	330,00
1870	10	4946,72	—	—	4	498,78	—	—	6	109,00	—	—	16	94,00
1871	4	169,32	1	15,00	2	33,00	1	5,72	2	5,00	—	—	1	178,00
1872	10	2172,31	—	—	2	202,00	—	—	10	178,00	—	—	2	30,00
1873	9	585,91	—	—	2	2338,00	3	89,50	5	354,47	—	—	—	—
1874	9	2371,15	1	20,00	7	1474,93	1	3,00	10	524,58	—	—	—	—
1875	8	1510,96	—	—	3	688,00	—	—	2	36,00	—	—	—	—
1876	10	633,38	—	—	3	139,19	2	33,00	7	406,93	—	—	—	—
1877	9	2030,50	—	—	3	555,37	4	54,00	7	235,23	—	—	2	5,00
1878	7	626,12	1	15,00	6	287,64	2	0,48	7	443,26	—	—	—	—

Отчужденія.

Годы	Дворяне и Чиновн.		Духовенство.		Купцы.		Мѣщане.		Крестьяне.		Сельскія общества.		Друг. общ. и учрежд.	
	Сл.	Десят.	Сл.	Десят.	Сл.	Десят.	Сл.	Десят.	Сл.	Десят.	Сл.	Десят.	Сл.	Десят.
1868	36	5484,39	—	—	3	3144,17	3	149,44	—	—	—	—	—	—
1869	34	2260,03	—	—	1	662,02	1	3,00	—	—	15	242,45	2	52,86
1870	19	5400,24	—	—	1	138,00	1	24,00	1	8,00	12	67,37	2	11,02
1871	6	202,82	—	—	1	5,72	—	—	3	20,00	—	—	1	178,00
1872	21	2526,81	—	—	—	—	—	—	3	56,00	—	—	—	—
1873	4	2768,02	—	—	2	562,86	2	22,00	1	15,00	—	—	—	—
1874	4	3569,56	—	—	7	694,67	3	93,17	4	35,67	—	—	—	—
1875	2	2216,96	—	—	—	—	—	—	1	18,00	—	—	—	—
1876	3	979,93	—	—	1	21,86	5	187,50	3	23,19	—	—	—	—
1877	4	2650,89	—	—	2	105,80	3	44,00	5	81,17	1	0,12	—	—
1878	5	1018,17	—	—	—	—	5	115,48	3	238,80	—	—	—	—

Годы	Дворяне и Чиновн.		Духовенство.		Купцы.		Мѣщане.		Крестьяне.		Сельскія общества.		Друг. общ. и учрежд.		Годы														
	Сл.	Десят.	Сл.	Десят.	Сл.	Десят.	Сл.	Десят.	Сл.	Десят.	Сл.	Десят.	Сл.	Десят.															
1879	9	1089,84	1	17,0	3	188,76	—	—	4	188,87	—	—	—	—	12	1280,96	1	10,00	1	108,76	—	—	3	84,25	—	—	—	—	1879
1880	9	953,61	—	—	1	1110,00	1	1,09	4	829,03	—	—	—	—	13	1783,47	—	—	1	1110,00	1	0,25	—	—	—	—	—	1880	
1881	5	383,75	—	—	6	1530,69	2	31,34	9	457,19	—	—	—	—	10	763,71	—	—	2	1206,50	2	12,56	8	420,19	—	—	—	1881	
1882	9	1579,73	1	15,00	2	1150,28	3	54,06	7	386,50	—	—	—	—	15	1955,73	—	—	3	1177,83	1	15,00	3	37,00	—	—	—	1882	
1883	4	281,08	2	31,00	3	900,00	3	177,42	11	330,42	—	—	1	0,06	13	1639,44	—	—	—	—	1	3,00	9	77,48	1	0,09	—	1883	
1884	13	482,83	1	28,11	3	598,08	1	30,00	5	212,23	1	622,04	—	—	17	658,52	—	—	1	551,00	2	650,14	4	113,65	—	—	—	1884	
1885	10	3883,17	1	3,83	15	1386,68	1	10,00	5	51,07	1	0,22	1	6,11	10	1394,71	1	0,22	7	3799,40	2	23,50	14	122,83	—	—	—	1885	
1886	5	518,05	1	3,23	5	122,01	5	216,54	5	38,80	—	—	—	—	5	478,75	—	—	3	170,00	1	27,56	12	222,35	—	—	—	1886	
Итого.	177	30193,41	10	148,19	78	17885,16	30	713,60	130	5600,67	3	778,25	47	677,21	93	39031,94	2	10,22	36	13458,29	33	1370,60	77	1573,68	29	310,03	5	241,88	Итого.

*) Въ томъ числѣ приобретено: желѣзно-дорожнымъ обществомъ 635,82 дес. (43 случ.), монастырями 25,41 дес. (2 сл.) и церквами 16,19 дес. (2 сл.).

*) Въ томъ числѣ отчуждено: вѣдомствомъ государственныхъ имуществъ 241,13 дес. (4 случ.) и церковью 0,75 дес. (1 сл.).

Борисоглебскій уѣздъ.

Приобрѣтенія.

Годы	Дворяне и Духовен- чиновн.		Духовен- ство.		Купцы.		Мѣщане.		Крестъ- яне.		Сельскія общества.		Друг. общ. и учрежд.	
	Сл.	Десят.	Сл.	Десят.	Сл.	Десят.	Сл.	Десят.	Сл.	Десят.	Сл.	Десят.	Сл.	Десят.
1866	8	475,04	—	—	2	868,04	—	—	3	192,80	—	—	—	—
1867	5	1019,48	2	86,80	4	1570,01	—	—	13	916,65	—	—	—	—
1868	10	1920,95	—	—	—	—	1	10,00	8	300,87	—	—	2	184,18
1869	10	1373,25	—	—	5	483,00	1	26,00	22	1066,68	—	—	26	296,77
1870	10	1830,28	1	42,77	2	112,50	1	190,91	25	1521,74	—	—	11	77,11
1871	4	577,81	—	—	1	160,00	1	26,01	8	78,80	—	—	—	—
1872	1	300,00	—	—	2	115,11	—	—	1	18,00	—	—	—	—
1873	5	430,51	—	—	2	470,00	1	5,50	4	318,00	—	—	—	—
1874	8	1824,38	—	—	1	389,30	1	70,01	5	199,29	—	—	0,	11
1875	7	639,39	—	—	—	—	2	119,01	7	286,70	—	—	—	—
1876	2	155,00	—	—	2	2304,80	—	—	6	68,58	—	—	—	—

Отчужденія.

Годы	Дворяне и Духовен- чиновн.		Духовен- ство.		Купцы.		Мѣщане.		Крестъ- яне.		Сельскія общества.		Друг. общ. и учрежд.	
	Сл.	Десят.	Сл.	Десят.	Сл.	Десят.	Сл.	Десят.	Сл.	Десят.	Сл.	Десят.	Сл.	Десят.
1866	12	1465,88	—	—	1	70,00	—	—	—	—	—	—	—	—
1867	20	2846,89	—	—	—	—	2	734,00	2	12,01	—	—	—	—
1868	16	2370,71	—	—	2	20,00	2	16,00	1	10,00	—	—	—	—
1869	29	2351,99	3	70,00	9	170,17	1	400,00	14	67,45	8	186,08	—	—
1870	30	3238,75	—	—	3	4,80	—	—	16	522,00	1	9,74	—	—
1871	7	777,81	—	—	—	—	2	31,01	5	33,80	—	—	—	—
1872	2	304,00	—	—	1	111,11	—	—	1	18,00	—	—	—	—
1873	7	572,26	—	—	3	635,75	—	—	2	16,00	—	—	—	—
1874	11	2270,37	—	—	1	0,08	1	5,00	3	207,41	—	—	—	—
1875	8	788,22	—	—	1	11,00	1	108,00	6	137,58	—	—	—	—
1876	1	60,00	—	—	2	2304,80	—	—	7	163,58	—	—	—	—

Годы	Дворяне и чиновн.		Духовенство.		Купцы.		Мѣщане.		Крестьяне.		Сельскія общества.		Друг. общ. и учрежд.	
	Сл.	Десят.	Сл.	Десят.	Сл.	Десят.	Сл.	Десят.	Сл.	Десят.	Сл.	Десят.	Сл.	Десят.
1877	6	920,50	—	—	1	8,01	4	19,08	6	81,08	—	—	—	—
1878	8	3319,48	—	—	—	—	2	30,00	5	115,83	—	—	—	—
1879	7	1222,85	1	3,87	1	94,00	2	40,88	6	404,28	—	—	—	—
1880	10	6921,60	1	15,00	6	2005,08	1	63,00	3	55,01	—	—	—	—
1881	9	5346,50	—	—	4	1344,00	—	—	10	163,77	—	—	1	676,50
1882	3	348,00	—	—	7	1853,86	—	—	2	3,83	—	—	—	—
1883	3	665,50	—	—	3	1205,00	—	—	2	103,27	—	—	4	3,51
1884	12	4327,27	—	—	2	152,41	—	—	7	278,31	1	165,00	1	0,75
1885	14	6873,17	—	—	2	341,25	2	68,75	3	212,29	—	—	1	0,08
1886	16	2644,10	—	—	1	777,87	4	157,08	3	14,00	—	—	—	—
Итого.	158	43135,01	5	148,14	48	14254,29	23	825,98	149	6399,46	1	165	47	1240,72 ^{*)}

*) Въ томъ числѣ приобрѣтено: городскимъ обществомъ (Тамбовскимъ) 676,5 дес. (1 сл.) и же-
лѣзно-дорожнымъ обществомъ 564,22 дес. (46 сл.).

Годы	Дворяне и чиновн.		Духовенство.		Купцы.		Мѣщане.		Крестьяне.		Сельскія общества.		Друг. общ. и учрежд.	
	Сл.	Десят.	Сл.	Десят.	Сл.	Десят.	Сл.	Десят.	Сл.	Десят.	Сл.	Десят.	Сл.	Десят.
1877	5	335,87	—	—	1	10,85	2	20,83	9	661,77	—	—	—	—
1878	4	996,33	—	—	—	—	1	10,00	9	701,83	—	—	1	1757,15
1879	8	1389,51	—	—	—	—	1	10,33	8	365,61	—	—	—	—
1880	10	7501,39	—	—	4	1237,00	1	63,00	6	258,28	—	—	—	—
1881	7	4976,50	2	21,67	5	2020,50	1	26,00	9	486,10	—	—	—	—
1882	8	1916,13	—	—	—	—	3	104,67	1	185,00	—	—	—	—
1883	4	664,76	—	—	4	1295,00	—	—	1	15,01	3	2,49	—	—
1884	12	4491,52	—	—	3	252,07	—	—	6	168,21	2	11,83	—	—
1885	14	4650,51	—	—	5	2760,07	—	—	2	84,88	1	1,03	—	—
1886	16	3364,54	—	—	—	—	4	145,46	4	83,00	—	—	—	—
Итого.	31	47333,94	5	91,67	45	10902,70	22	1674,30	112	4197,60	15	211,17	1	1757,15 ^{*)}

*) Въдомствомъ государственныхъ имуществъ.

К и р с а н о в с к и й у ъ з д ъ .

Приобрѣтенія.

Годы	Дворяне и чиновн.		Духовенство.		Купцы.		Мѣщане.		Крестьяне.		Сельскія общества.		Друг. общ. и учрежд.	
	Сл.	Десят.	Сл.	Десят.	Сл.	Десят.	Сл.	Десят.	Сл.	Десят.	Сл.	Десят.	Сл.	Десят.
1866	13	3165,49	1	99,15	3	322,30	3	100,00	12	495,87	—	—	—	—
1867	14	2105,93	1	102,76	1	12,45	4	44,00	18	578,30	—	—	—	—
1868	26	6160,63	1	46,00	10	4544,00	4	428,94	37	1528,30	—	—	—	—
1869	18	2423,11	—	—	2	721,50	3	324,18	27	528,03	1	45,00	—	—
1870	13	6327,16	—	—	4	1918,96	10	529,28	24	1147,15	—	—	3	48,06
1871	14	8467,06	—	—	9	4181,06	4	120,27	11	160,15	—	—	2	77,85
1872	19	3688,88	1	29,00	7	1183,78	7	80,90	11	596,79	—	—	1	100,00
1873	14	3669,62	—	—	8	1432,27	—	—	26	862,00	—	—	1	4,00
1874	10	3030,83	1	20,00	5	1701,34	2	99,00	30	929,30	—	—	1	1,75
1875	11	2363,28	—	—	4	212,00	7	708,71	18	486,83	—	—	3	112,48
1876	11	2095,97	—	—	2	757,00	1	96,00	16	560,83	—	—	1	10,30

Отчужденія.

Годы	Дворяне и чиновн.		Духовенство.		Купцы.		Мѣщане.		Крестьяне.		Сельскія общества.		Друг. общ. и учрежд.	
	Сл.	Десят.	Сл.	Десят.	Сл.	Десят.	Сл.	Десят.	Сл.	Десят.	Сл.	Десят.	Сл.	Десят.
1866	25	3954,02	—	—	—	—	3	66,00	3	57,00	—	—	1	106,00
1867	26	2445,97	—	—	2	189,99	2	21,58	8	186,50	—	—	—	—
1868	61	11831,87	2	10,50	2	562,50	4	91,50	9	211,50	—	—	—	—
1869	44	3919,32	—	—	—	—	2	50,00	5	72,50	—	—	—	—
1870	40	6410,14	—	—	1	3223,72	3	28,30	8	277,15	2	31,09	—	—
1871	30	12846,82	1	5,00	1	7,50	2	51,83	4	17,88	2	77,85	—	—
1872	28	5003,44	—	—	5	361,00	6	69,82	7	245,09	—	—	—	—
1873	33	5448,78	1	29,00	—	—	4	206,67	10	269,00	1	14,50	—	—
1874	36	5535,18	—	—	4	181,75	—	—	9	65,29	—	—	—	—
1875	27	3580,04	—	—	1	57,50	3	114,85	11	127,87	1	3,34	—	—
1876	22	3354,37	—	—	—	—	3	128,00	5	33,17	1	4,42	—	—

Годы	Дворяне и чиновн.		Духовенство.		Купцы.		Мѣщане.		Крестьяне.		Сельскія общества.		Друг. общ. и учрежд.	
	Сл.	Десят.	Сл.	Десят.	Сл.	Десят.	Сл.	Десят.	Сл.	Десят.	Сл.	Десят.	Сл.	Десят.
1877	12	3049,97	—	—	3	439,00	1	138,50	7	264,44	—	—	—	—
1878	10	1650,08	—	—	4	540,18	5	113,81	12	479,39	—	—	1	49,75
1879	4	658,43	1	22,00	1	738,37	3	291,52	15	296,89	—	—	—	—
1880	14	1532,84	2	37,38	4	1668,23	5	148,13	31	1348,85	—	—	—	—
1881	14	4878,07	—	—	2	558,48	5	46,35	18	1036,44	—	—	—	—
1882	11	5648,84	—	—	4	1752,36	2	305,25	16	711,40	1	6,00	—	—
1883	13	1045,05	1	98,00	2	852,00	4	224,00	20	599,81	1	1028,00	—	—
1884	11	5332,08	1	64,00	1	4,50	1	14,00	44	701,89	5	4288,04	—	—
1885	17	8980,50	1	8,00	2	107,46	5	236,49	24	667,48	3	353,75	—	—
1886	25	4417,46	1	14,17	1	1452,22	8	286,56	17	1095,50	7	956,69	2	39,80

Итого.	294	80690,46	12	540,46	79	25099,86	84	4335,59	404	15076,29	18	6677,48	15	443,49
--------	-----	----------	----	--------	----	----------	----	---------	-----	----------	----	---------	----	--------

*) Въ томъ числѣ приобрѣтено: желѣзно-дорожнымъ обществомъ 315,20 дес. (12 случ.), женскимъ монастыремъ 100 дес. (1 сл.), казною 26,54 дес. (1 сл.) и уѣзднымъ земствомъ 1,75 д. (1 сл.).

Годы	Дворяне и чиновн.		Духовенство.		Купцы.		Мѣщане.		Крестьяне.		Сельскія общества.		Друг. общ. и учрежд.	
	Сл.	Десят.	Сл.	Десят.	Сл.	Десят.	Сл.	Десят.	Сл.	Десят.	Сл.	Десят.	Сл.	Десят.
1877	15	2947,31	—	—	2	187,87	1	138,50	2	13,50	3	605,02	—	—
1878	18	2245,02	—	—	1	22,00	1	17,00	12	548,89	—	—	—	—
1879	9	786,95	—	—	1	140,00	4	878,37	10	201,89	—	—	—	—
1880	34	3762,05	2	16,01	6	732,56	8	188,87	6	35,84	—	—	—	—
1881	27	6306,16	—	—	1	6,00	4	87,11	7	120,06	—	—	—	—
1882	21	7494,51	—	—	3	681,00	1	59,00	9	188,84	—	—	—	—
1883	23	2656,75	—	—	3	950,00	3	45,33	12	194,57	—	—	—	—
1884	20	10200,01	—	—	1	4,50	—	—	11	198,80	1	1,19	—	—
1885	20	9959,87	—	—	1	128,50	3	35,00	14	230,57	—	—	—	—
1886	34	5188,84	1	14,17	4	2110,59	5	307,96	16	271,34	1	378,51	—	—

Итого.	607	115876,87	7	74,88	39	9537,08	62	2585,09	178	3567,25	12	1115,92	1	106,00
--------	-----	-----------	---	-------	----	---------	----	---------	-----	---------	----	---------	---	--------

*) Государственнымъ банкомъ.

Т а м б о в с к

Приобрѣтенія.

Годы	Дворяне и чиновн.		Духовенство.		Купцы.		Мѣщане.		Крестьяне.		Сельскія общества.		Друг. общ. и учрежд.	
	Сл.	Десят.	Сл.	Десят.	Сл.	Десят.	Сл.	Десят.	Сл.	Десят.	Сл.	Десят.	Сл.	Десят.
1866	18	4024,18	2	68,25	3	259,18	2	87,00	16	709,80	—	—	1	26,03
1867	26	4503,25	1	30,89	12	5359,22	2	62,00	20	260,29	—	—	1	203,13
1868	29	4471,75	—	—	12	3373,18	6	109,04	23	714,28	—	—	—	—
1869	19	5307,75	—	—	17	5459,76	3	98,89	25	937,14	—	—	13	141,85
1870	15	7900,00	—	—	8	1668,90	5	100,78	19	836,72	2	513,80	14	257,43
1871	26	5312,02	—	—	10	1134,56	6	395,59	9	175,78	—	—	3	91,11
1872	8	2186,24	—	—	7	899,75	1	43,00	11	361,88	—	—	1	28,15
1873	16	3244,97	—	—	13	5549,58	5	412,54	17	676,96	—	—	—	—
1874	24	2957,00	2	108,62	10	3160,47	4	169,45	18	740,35	—	—	1	0,13
1875	20	2993,76	2	60,39	8	2158,87	2	12,00	19	2177,89	1	88,85	3	7,85
1876	20	3850,48	1	103,00	6	1712,75	4	250,25	14	280,45	—	—	4	55,11

і й у ъ з д ъ.

Отчужденія.

Годы	Дворяне и чиновн.		Духовенство.		Купцы.		Мѣщане.		Крестьяне.		Сельскія общества.		Друг. общ. и учрежд.	
	Сл.	Десят.	Сл.	Десят.	Сл.	Десят.	Сл.	Десят.	Сл.	Десят.	Сл.	Десят.	Сл.	Десят.
1866	38	4733,41	—	—	1	250,00	—	—	1	83,00	—	—	2	108,03
1867	47	10037,11	—	—	1	278,63	2	37,00	12	66,38	—	—	—	—
1868	51	8227,81	—	—	3	170,50	8	188,50	8	81,43	—	—	—	—
1869	52	10338,91	—	—	7	1359,99	1	20,00	8	132,81	9	93,21	—	—
1870	37	10662,40	—	—	2	141,00	1	72,19	15	183,26	7	211,01	1	7,52
1871	37	6323,64	—	—	3	319,41	2	188,80	9	189,45	3	91,87	—	—
1872	20	2529,70	—	—	3	795,42	1	92,00	3	73,80	1	28,15	—	—
1873	36	9527,81	—	—	1	0,06	4	101,89	10	254,48	—	—	—	—
1874	44	5352,93	—	—	5	1439,00	2	20,00	8	324,31	—	—	—	—
1875	43	6806,27	—	—	4	522,07	4	97,50	3	72,67	1	1,00	—	—
1876	30	5738,03	—	—	4	337,68	3	51,00	12	125,25	—	—	—	—

Годы	Дворяне и чиновн.		Духовенство.		Купцы.		Мъщане.		Крестьяне.		Сельскія общества.		Друг. общ. и учрежд.	
	Сл.	Десят.	Сл.	Десят.	Сл.	Десят.	Сл.	Десят.	Сл.	Десят.	Сл.	Десят.	Сл.	Десят.
1877	17	4867,85	—	—	3	1537,51	4	168,03	20	572,92	—	—	1	30,00
1178	9	1259,70	—	—	6	2174,43	8	22,00	13	638,69	—	—	—	—
1879	12	1387,70	—	—	9	2467,13	6	104,17	27	1954,78	—	—	2	21,98
1880	23	6473,31	—	—	8	3982,70	4	168,86	21	935,12	—	—	1	1,99
1881	37	6994,12	1	10,00	10	1048,00	9	412,68	34	1908,66	—	—	2	215,09
1882	16	3067,95	—	—	13	7747,97	9	228,13	22	1427,77	1	115,93	—	—
1883	9	8738,15	1	104,57	11	2352,82	2	26,31	15	412,17	—	—	2	42,68
1884	8	1824,65	3	80,78	10	1232,32	1	11,00	17	582,17	6	1936,26	1	0,21
1885	19	11370,02	—	—	7	644,34	4	80,06	17	1253,53	10	2052,62	1	2173,24
1886	12	670,37	3	23,50	4	2015,0	3	589,55	23	557,04	7	1229,77	—	—
Итого.	383	93405,22	16	590,71	187	55938,08	84	3551,14	400	18114,74	27	5936,93	51	3296,11 ^{*)}

*) Въ томъ числѣ приобретено: желѣзно-дорожнымъ обществомъ 604,28 дес. (43 сл.), монастыремъ 487,03 дес. (5 сл.), приходскою церковью 30 дес. (1 сл.), земствомъ 1,59 дес. (1 сл.) и казно 2173,24 дес (1 сл.).

Годы	Дворяне и чиновн.		Духовенство.		Купцы.		Мъщане.		Крестьяне.		Сельскія общества.		Друг. общ. и учрежд.	
	Сл.	Десят.	Сл.	Десят.	Сл.	Десят.	Сл.	Десят.	Сл.	Десят.	Сл.	Десят.	Сл.	Десят.
1877	16	3243,74	—	—	3	1136,50	5	115,00	20	551,66	—	—	1	2129,40
1878	8	2205,64	—	—	4	1664,45	10	126,72	8	98,08	—	—	—	—
1879	34	4209,64	1	2,17	3	1017,50	4	57,00	14	648,53	—	—	—	—
1880	39	9235,03	1	2,50	3	1790,30	2	176,63	12	357,11	—	—	—	—
1881	63	8982,69	—	—	10	1151,85	6	145,89	14	308,17	—	—	—	—
1882	33	7158,61	3	112,82	13	5101,87	4	58,79	8	155,65	—	—	—	—
1883	23	10408,31	—	—	8	1126,67	—	—	8	141,50	1	0,13	—	—
1884	17	4405,20	—	—	4	509,00	7	185,90	18	567,28	—	—	—	—
1885	30	15414,00	—	—	11	1282,00	8	493,56	8	283,03	1	101,30	—	—
1886	21	3332,33	—	—	3	855,05	7	431,63	19	453,30	2	12,92	—	—
Итого.	719	148873,15	5	117,49	96	21248,95	81	2656,41	218	5151,25	25	539,59	4	2244,95 ^{*)}

*) Казною (вѣдомства государственныхъ имуществъ).

К о з л о в с к и й у ъ з д ъ.

Приобрѣтенія.

Годы	Дворяне и чиновн.		Духовенство.		Купцы.		Мѣщане.		Крестьяне.		Сельскія общества.		Друг. общ. и учрежд.	
	Сл.	Десят.	Сл.	Десят.	Сл.	Десят.	Сл.	Десят.	Сл.	Десят.	Сл.	Десят.	Сл.	Десят.
1866	8	1160,36	1	9,00	5	699,34	—	—	3	151,50	—	—	1	4,00
1867	11	1797,08	1	12,00	3	138,37	5	186,38	17	940,21	—	—	1	163,45
1868	13	2089,35	1	105,00	8	2810,66	2	39,50	15	962,71	—	—	5	95,74
1869	8	533,31	4	126,50	12	2204,50	1	10,00	21	1612,41	—	—	7	66,08
1870	19	3253,90	1	15,00	7	2573,00	—	—	28	392,40	—	—	10	54,11
1871	7	1422,46	—	—	3	758,01	1	9,00	4	73,53	—	—	2	31,03
1872	2	491,00	—	—	1	161,58	1	18,00	1	13,50	—	—	3	23,63
1873	40	3013,94	—	—	11	2335,27	2	58,75	31	516,62	—	—	1	1,00
1874	8	3775,71	—	—	9	2740,22	1	367,00	12	825,19	—	—	—	—
1875	6	998,78	3	59,25	10	3748,62	1	48,80	12	308,88	—	—	2	101,00
1876	11	1171,24	—	—	5	1217,50	4	67,17	7	323,50	—	—	—	—

Отчужденія.

Годы	Дворяне и чиновн.		Духовенство.		Купцы.		Мѣщане.		Крестьяне.		Сельскія общества.		Друг. общ. и учрежд.	
	Сл.	Десят.	Сл.	Десят.	Сл.	Десят.	Сл.	Десят.	Сл.	Десят.	Сл.	Десят.	Сл.	Десят.
1866	15	1887,03	—	—	2	126,17	—	—	1	11,00	—	—	—	—
1867	32	2920,56	—	—	1	72,50	3	66,97	1	14,00	—	—	1	163,45
1868	30	4091,56	—	—	8	1711,65	1	70,00	2	174,00	3	55,75	—	—
1869	37	3689,24	1	52,50	5	547,00	—	—	5	204,50	5	59,57	—	—
1870	31	5424,00	3	16,35	6	565,58	1	21,00	16	209,80	8	51,75	—	—
1871	9	1998,66	—	—	2	108,31	—	—	5	181,53	1	5,33	—	—
1872	6	687,10	—	—	—	—	1	18,00	—	—	1	2,55	—	—
1873	23	4453,66	—	—	6	838,59	—	—	56	633,38	—	—	—	—
1874	16	6647,80	4	103,00	5	691,50	2	202,50	3	63,23	—	—	—	—
1875	22	4810,85	5	162,46	—	—	2	162,00	5	129,63	—	—	—	—
1876	15	1832,24	—	—	5	800,06	2	14,00	5	133,11	—	—	—	—

Годы	Дворяне и чиновн.		Духовенство.		Купцы.		Мъщане.		Крестьяне.		Сельскія общества.		Друг. общ. и учрежд.	
	Сл.	Десят.	Сл.	Десят.	Сл.	Десят.	Сл.	Десят.	Сл.	Десят.	Сл.	Десят.	Сл.	Десят.
1877	9	2585,86	2	142,78	5	1143,35	1	71,85	7	158,72	—	—	—	—
1878	8	1013,73	—	—	4	243,93	2	35,00	5	140,21	—	—	—	—
1879	17	5105,95	1	7,00	10	2737,93	6	72,00	8	350,86	—	—	—	—
1880	10	1961,41	2	254,02	5	1495,19	5	389,99	16	651,34	—	—	2	266,00
1881	21	3649,68	2	86,83	10	2800,18	4	430,00	20	889,68	—	—	—	—
1882	31	14996,62	2	134,67	3	1345,00	6	505,74	36	1515,71	—	—	2	56,02
1883	38	17097,56	—	—	9	1420,30	5	273,07	15	257,16	—	—	—	—
1884	20	3038,54	2	192,64	5	215,81	9	112,33	32	988,06	3	231,92	—	—
1885	22	17366,67	1	84,18	6	673,56	9	245,39	19	756,81	2	214,52	—	—
1886	11	1060,96	2	14,01	3	186,04	4	547,32	24	998,63	2	234,12	—	—

Итого.	320	87583,38	25	1243,68	134	31648,53	69	3486,49	333	12827,60	7	680,56	36	862,*)
--------	-----	----------	----	---------	-----	----------	----	---------	-----	----------	---	--------	----	--------

*) Въ томъ числѣ приобрѣтено: желѣзно-дорожными обществами 439,99 дес. (31 сл.) и монастырями 422,02 дес. (5 сл.).

Годы	Дворяне и чиновн.		Духовенство.		Купцы.		Мъщане.		Крестьяне.		Сельскія общества.		Друг. общ. и учрежд.	
	Сл.	Десят.	Сл.	Десят.	Сл.	Десят.	Сл.	Десят.	Сл.	Десят.	Сл.	Десят.	Сл.	Десят.
1877	15	2966,13	1	15,00	4	275,35	—	—	4	845,06	—	—	—	—
1878	11	1138,76	—	—	2	153,07	3	77,00	3	64,14	—	—	—	—
1879	18	4689,13	—	—	15	3275,48	7	258,14	2	51,00	—	—	—	—
1880	26	4512,89	—	—	6	289,22	1	72,32	7	142,39	—	—	—	—
1881	33	6041,25	1	48,83	7	1369,49	1	42,00	15	354,76	—	—	—	—
1882	46	16717,87	—	—	8	1363,22	—	—	26	472,68	—	—	—	—
1883	37	17035,19	—	—	12	1604,51	5	214,6	13	193,99	—	—	—	—
1884	41	4236,97	—	—	1	38,00	9	243,58	20	260,75	—	—	—	—
1885	31	17883,00	1	84,88	6	725,86	8	141,66	13	506,92	—	—	—	—
1886	13	1208,78	—	—	5	361,37	11	826,55	17	643,91	—	—	—	—

Итого.	507	114872,78	16	483,02	106	14916,77	57	2430,52	219	5290,85	18	174,95	1	163,45
--------	-----	-----------	----	--------	-----	----------	----	---------	-----	---------	----	--------	---	--------

*) Отчуждено казною.

Годы	Дворяне и чиновн.		Духовенство.		Купцы.		Мѣщане.		Крестьяне.		Сельскія общества.		Друг. общ. и учрежд.	
	Сл.	Десят.	Сл.	Десят.	Сл.	Десят.	Сл.	Десят.	Сл.	Десят.	Сл.	Десят.	Сл.	Десят.
1879	6	812,23	1	1,54	8	81,10	—	—	2	23,30	—	—	1	1,90
1880	3	475,37	1	104,41	4	174,15	3	139,04	5	226,00	—	—	2	2,70
1881	8	267,47	—	—	6	2240,77	1	175,54	10	105,30	—	—	1	10,00
1882	9	1903,19	—	—	6	638,31	1	40,00	11	420,59	—	—	—	—
1883	9	1501,65	—	—	3	459,65	2	124,29	3	154,49	—	—	1	1,00
1884	4	502,45	—	—	4	787,83	6	184,84	6	291,11	—	—	1	701,00
1885	8	913,48	—	—	3	44,79	1	18,00	6	145,33	—	—	—	—
1886	9	2650,65	—	—	4	668,33	1	5,00	3	22,50	—	—	2	138,50
Итого.	118	22994,39	4	145,95	82	14348,67	26	1100,45	83	2619,03	1	11,87	21	1315,23 ^{*)}

*) Въ томъ числѣ приобрѣтено: приходскими церквями 20 дес. (2 сл.), казною 702 дес. (2 сл.), желѣзно-дорожными обществами 461,7 дес. (14 сл.) и городскимъ обществомъ 132 дес. (1 сл.).

Годы	Дворяне и чиновн.		Духовенство.		Купцы.		Мѣщане.		Крестьяне.		Сельскія общества.		Друг. общ. и учрежд.	
	Сл.	Десят.	Сл.	Десят.	Сл.	Десят.	Сл.	Десят.	Сл.	Десят.	Сл.	Десят.	Сл.	Десят.
1879	6	812,23	—	—	1	8,00	2	30,00	7	66,40	2	3,04	—	—
1880	9	617,97	—	—	1	266,48	2	79,75	5	158,15	1	0,32	—	—
1881	13	2351,9	—	—	1	350,00	2	43,50	10	54,17	—	—	—	—
1882	17	2486,0	—	—	5	396,33	1	4,30	4	114,75	—	—	—	—
1883	14	2174,60	—	—	—	—	2	59,33	2	7,15	—	—	—	—
1884	9	789,95	—	—	3	1435,00	8	239,23	1	3,00	—	—	—	—
1885	7	656,29	1	6,00	5	417,98	—	—	5	41,38	—	—	—	—
1886	11	2984,15	—	—	3	476,33	—	—	4	18,00	1	6,50	—	—
Итого.	209	33857,29	2	21,00	30	6868,33	23	551,86	57	740,89	8	19,65	6	478,10 ^{*)}

*) Отчуждено: казною 476,72 дес. (2 сл.) и желѣзно-дорожнымъ обществомъ 1,33 дес. (1 сл.).

Л е б е д я н с к і й у ъ з д ъ .

Пріобрѣтенія.

Годы	Дворяне и Духовенство.		Купцы.		Мѣщане.		Крестьяне.		Сельскія общества.		Друг. общ. и учрежд.	
	Сл.	Десят.	Сл.	Десят.	Сл.	Десят.	Сл.	Десят.	Сл.	Десят.	Сл.	Десят.
1868	4	699,18	1	24,80	7	1001,75	2	23,00	20	401,92	—	—
1869	7	1822,79	—	—	5	513,74	—	—	9	168,83	—	—
1870	4	767,00	—	—	7	753,75	—	—	10	62,25	—	1 197,40
1871	4	644,28	—	—	9	2069,34	6	122,80	25	310,83	—	—
1872	7	425,21	—	—	—	—	—	—	33	362,89	—	—
1873	4	396,50	—	—	6	528,08	4	6,90	29	578,19	—	1 136,10
1874	9	2440,64	1	20,00	1	337,00	1	16,67	41	455,16	—	—
1875	7	1550,50	—	—	8	3248,39	1	20,00	30	418,67	—	—
1876	9	842,32	—	—	5	326,60	12	794,09	51	677,51	—	—
1877	9	672,59	5	63,00	3	319,11	5	67,40	67	762,11	—	—
1878	15	821,82	4	74,50	9	830,33	9	158,41	71	711,70	—	1 1,91

Отчужденія.

Годы	Дворяне и Духовенство.		Купцы.		Мѣщане.		Крестьяне.		Сельскія общества.		Друг. общ. и учрежд.	
	Сл.	Десят.	Сл.	Десят.	Сл.	Десят.	Сл.	Десят.	Сл.	Десят.	Сл.	Десят.
1868	20	1907,13	—	—	1	30,00	1	24,30	12	189,72	—	—
1869	18	2084,37	—	—	1	376,00	1	29,00	1	16,00	—	—
1870	6	967,00	—	—	6	751,25	1	10,75	9	51,30	—	—
1871	18	2779,93	1	22,50	2	74,00	2	37,25	21	232,98	—	—
1872	6	415,21	—	—	—	—	—	—	34	372,89	—	—
1873	12	1179,81	—	—	3	60,75	4	158,89	25	246,70	—	—
1874	13	2615,69	—	—	—	—	2	353,67	38	299,15	—	—
1875	17	4917,02	—	—	3	57,00	3	29,50	23	234,04	—	—
1876	20	1245,86	—	—	3	81,87	8	817,47	46	495,39	—	—
1877	17	1120,41	4	45,67	—	—	4	60,79	64	657,35	—	—
1878	22	1242,01	3	35,00	5	648,92	3	27,13	76	648,63	—	—

Годы	Дворяне и Духовен- чиновн.		Духовен- ство.		Купцы.		Мѣщане.		Кресть- яне.		Сельскія общества.		Друг. общ. и учрежд.		Годы
	Сл.	Десят.	Сл.	Десят.	Сл.	Десят.	Сл.	Десят.	Сл.	Десят.	Сл.	Десят.	Сл.	Десят.	
1879	3	80,10	1	84,33	2	39,46	8	89,82	58	606,71	—	—	1	540,00	
1880	4	216,73	1	10,56	11	823,80	8	328,15	85	1231,10	—	—	1	200,00	
1881	5	252,13	2	53,10	6	159,40	9	84,79	111	1021,55	—	—	—	—	
1882	9	625,93	2	20,40	6	466,10	17	164,90	93	804,89	—	—	—	—	
1883	5	614,97	—	—	12	1490,54	10	136,93	64	635,36	—	—	—	—	
1884	6	200,20	4	183,95	4	58,50	10	153,66	57	791,62	—	—	—	—	
1885	4	197,86	2	41,27	4	146,98	10	346,90	60	561,33	—	—	—	—	
1886	4	162,00	9	110,51	8	2193,43	7	47,60	43	383,20	—	—	—	—	
Итого.	119	13435,75	32	686,13	113	15305,66	119	2561,72	957	10945,52	—	—	5	1075,00	*)

*) Въ томъ числѣ приобрѣтено: городскимъ обществомъ 540 дес. (1 сл.) и монастырями 536 дес. (4 сл.)

Годы	Дворяне и Духовен- чиновн.		Духовен- ство.		Купцы.		Мѣщане.		Кресть- яне.		Сельскія общества.		Друг. общ. и учрежд.		Годы
	Сл.	Десят.	Сл.	Десят.	Сл.	Десят.	Сл.	Десят.	Сл.	Десят.	Сл.	Десят.	Сл.	Десят.	
1879	11	800,91	—	—	2	62,50	4	6,97	56	570,04	—	—	—	—	1879
1880	16	1286,39	1	10,00	6	706,00	1	18,00	85	788,70	1	1,25	—	—	1880
1881	10	470,64	—	—	—	—	2	12,40	121	1086,90	—	—	—	—	1881
1882	11	421,43	—	—	2	818,00	3	28,60	111	814,10	—	—	—	—	1882
1883	13	1653,04	—	—	4	460,17	8	208,8	65	555,97	1	0,45	—	—	1883
1884	9	425,25	1	2,10	3	35,70	7	342,01	61	582,87	—	—	—	—	1884
1885	6	384,86	—	—	1	184,00	5	140,86	68	584,01	—	—	—	—	1885
1886	3	92,33	1	6,00	6	2259,29	4	56,20	57	482,93	—	—	—	—	1886
Итого.	248	26009,21	11	121,27	48	6604,85	63	2362,17	973	8909,90	2	1,70	—	—	Итого.

Моршанскій уѣздъ.

Приобрѣтенія.

Годы	Дворяне и чиновн.		Духовенство.		Купцы.		Мѣщане.		Крестьяне.		Сельскія общества.		Друг. общ. и учрежд.	
	Сл.	Десят.	Сл.	Десят.	Сл.	Десят.	Сл.	Десят.	Сл.	Десят.	Сл.	Десят.	Сл.	Десят.
1866	7	1198,75	—	—	2	193,87	2	75,00	5	178,78	—	—	—	—
1867	2	46,00	—	—	1	1,21	—	—	8	308,3	—	—	—	—
1868	3	791,49	—	—	1	119,46	—	—	3	96,00	—	—	1	43,80
1869	7	6967,49	—	—	5	5061,00	2	14,06	5	145,00	—	—	—	—
1870	13	7558,08	—	—	1	1498,50	—	—	6	489,76	—	—	—	—
1871	1	6,00	—	—	1	345,00	—	—	2	28,00	—	—	—	—
1872	4	12174,90	—	—	8	3202,72	—	—	4	331,50	—	—	—	—
1873	3	3645,26	—	—	3	1449,01	1	5,00	2	45,36	—	—	—	—
1874	6	8797,47	—	—	2	2023,00	1	26,00	3	109,50	—	—	12	182,00
1875	6	2855,65	—	—	3	161,71	—	—	8	1841,65	—	—	3	91,19
1876	—	—	—	9,00	1	0,01	1	10,00	23	989,41	1	0,09	6	25,10

Отчужденія.

Годы	Дворяне и чиновн.		Духовенство.		Купцы.		Мѣщане.		Крестьяне.		Сельскія общества.		Друг. общ. и учрежд.	
	Сл.	Десят.	Сл.	Десят.	Сл.	Десят.	Сл.	Десят.	Сл.	Десят.	Сл.	Десят.	Сл.	Десят.
1866	6	1237,50	—	—	2	193,87	—	—	8	215,04	—	—	—	—
1867	6	261,85	1	35,00	—	—	—	—	3	57,50	—	—	1	1,21
1868	5	943,95	—	—	—	—	—	—	2	63,00	—	—	1	43,80
1869	13	11517,03	—	—	1	501,00	3	67,50	2	102,00	—	—	—	—
1870	17	9487,34	—	—	—	—	—	—	3	59,00	—	—	—	—
1871	1	345,00	—	—	—	—	—	—	3	34,00	—	—	—	—
1872	11	15216,88	—	—	2	175,25	1	160,00	2	157,00	—	—	—	—
1873	8	5144,62	—	—	1	0,01	—	—	—	—	—	—	—	—
1874	9	10231,60	—	—	4	480,92	2	258,00	1	37,50	7	110,00	1	20,00
1875	14	4814,99	—	—	1	0,01	—	—	4	112,00	1	23,29	—	—
1876	20	963,41	—	—	2	15,02	4	30,00	1	0,09	6	25,90	—	—

Годы	Дворяне и чиновн.		Духовенство.		Купцы.		Мѣщане.		Крестьяне.		Сельскія общества.		Друг. общ. и учрежд.	
	Сл.	Десят.	Сл.	Десят.	Сл.	Десят.	Сл.	Десят.	Сл.	Десят.	Сл.	Десят.	Сл.	Десят.
1877	6	382,73	1	30,80	1	300,00	2	398,30	3	50,13	—	—	1	6,10
1878	6	8000,37	—	—	1	383,00	—	—	—	—	—	—	5	9,7
1879	4	2219,39	—	—	—	—	—	—	—	—	—	—	1	44,4
1880	6	4357,67	—	—	5	4310,15	4	162,49	9	672,85	—	—	—	15
1881	2	320,32	—	—	1	425,51	2	25,78	20	5310,13	—	—	1	4,12
1882	2	984,87	—	—	5	777,75	3	57,23	18	660,83	—	—	1	10,10
1883	9	5796,54	—	—	6	781,38	—	—	14	251,58	—	—	—	10
1884	4	7590,91	—	—	1	200,00	5	404,39	20	449,25	—	—	—	7
1885	3	907,23	—	—	10	9776,00	5	287,80	10	121,07	1	26,00	1	30,14
1886	9	2387,35	—	—	2	716,84	3	51,62	4	330,13	1	351,75	1	2,12

Годы	Дворяне и чиновн.		Духовенство.		Купцы.		Мѣщане.		Крестьяне.		Сельскія общества.		Друг. общ. и учрежд.	
	Сл.	Десят.	Сл.	Десят.	Сл.	Десят.	Сл.	Десят.	Сл.	Десят.	Сл.	Десят.	Сл.	Десят.
1877	10	818,57	—	—	1	43,00	1	300,00	1	0,33	1	6,75	—	—
1878	7	7976,17	—	—	2	413,00	1	1,00	—	—	1	2,01	1	0,62
1879	4	2219,50	—	—	—	—	—	—	—	—	—	—	1	44,00
1880	15	8752,44	—	—	4	519,29	1	54,05	3	175,89	—	—	1	1,49
1881	12	5364,60	1	4,27	3	463,52	2	43,14	8	220,50	—	—	—	—
1882	10	1949,79	—	—	2	15,25	4	226,23	13	299,41	—	—	—	—
1883	10	5257,87	1	9,00	3	1319,01	1	9,58	12	233,00	2	1,25	—	—
1884	7	7790,92	—	—	3	405,40	4	220,50	7	151,94	8	75,00	1	0,92
1885	14	5332,34	—	—	5	5678,50	—	—	10	99,89	1	37,04	—	—
1886	12	3080,01	—	—	3	436,51	2	26,47	3	296,94	—	—	—	—

Итого. 103 76988,58 2 39,80 60 31736,32 31 1517,57 167 12409,40 3 377,84 33 449,*)

Итого. 11 108706,40 3 48,27 39 10659,56 26 1396,47 86 2315,08 27 281,24 7 112,04 5 Итого. *)

*) Въ томъ числѣ приобрѣтено: приходскою церковью 2,32 дес. (1 сл.), казною 1,25 дес. (1 сл.) и городскимъ обществомъ 30 дес. (1 сл.) и желѣзно-дорожными обществами 416,24 дес. (3 сл.)

*) Въ томъ числѣ отчуждено: казною 91,41 дес. (5 сл.), приходскою церковью 0,62 дес. (1 сл.) и городскимъ обществомъ 20 дес. (1 сл.)

Ш а ц к и й у ъ з д ъ .

Приобрѣтенія.

Отчужденія.

Годы	Дворяне и чиновн.		Духовенство.		Купцы.		Мѣщане.		Крестьяне.		Сельскія общества.		Друг. общ. и учрежд.		Годы														
	Сл.	Десят.	Сл.	Десят.	Сл.	Десят.	Сл.	Десят.	Сл.	Десят.	Сл.	Десят.	Сл.	Десят.															
1866	2	481,92	—	—	1	745,00	1	66,50	1	75,00	—	—	—	—	5	1368,42	—	—	—	—	—	—	—	—	—	—	1866		
1867	7	874,20	1	11,30	1	144,00	—	—	4	164,30	—	—	—	—	13	1194,60	—	—	—	—	—	—	—	—	—	—	1867		
1868	15	3253,06	2	15,05	3	2227,89	1	25,16	17	203,50	—	—	—	—	36	5679,11	1	7,55	1	38,00	—	—	—	—	—	—	1868		
1869	13	17988,76	—	—	4	1254,30	5	339,04	23	1662,85	—	—	—	—	41	21004,72	—	—	1	191,00	2	26,48	1	23,00	—	—	—	1869	
1870	7	1435,92	—	—	7	2302,50	7	331,23	39	1353,65	1	170,00	—	—	44	4677,12	—	—	5	458,94	1	12,85	11	444,33	—	—	—	1870	
1871	6	2107,14	2	40,00	1	191,00	1	11,50	6	78,28	—	—	—	—	10	2191,42	—	—	1	202,30	—	—	4	34,00	—	—	—	1871	
1872	4	4349,20	1	2,00	4	1034,35	5	92,22	15	687,70	—	—	—	—	18	5806,61	—	—	1	8,25	3	154,79	7	195,72	—	—	—	1872	
1873	5	555,00	1	128,22	8	756,50	5	92,24	15	2292,56	—	—	—	—	16	3177,65	1	128,22	7	358,77	4	46,00	5	112,60	1	1,27	—	—	1873
1874	9	3597,55	—	—	4	611,75	1	35,00	17	410,94	—	—	—	—	22	4544,88	1	2,00	—	—	1	9,64	7	98,53	—	—	—	1874	
1875	6	4853,89	—	—	5	2554,91	2	15,00	11	330,24	—	—	—	—	17	7680,79	—	—	2	41,00	—	—	5	32,25	—	—	—	1875	
1876	8	718,25	1	15,00	3	274,00	2	557,00	21	1143,19	—	—	1	1,00	16	1301,13	—	—	5	1170,69	6	155,75	9	81,32	—	—	—	1876	

Годы	Дворяне и чиновн.		Духовенство.		Купцы.		Мѣщане.		Крестьяне.		Сельскія общества.		Друг. общ. и учрежд.	
	Сл.	Десят.	Сл.	Десят.	Сл.	Десят.	Сл.	Десят.	Сл.	Десят.	Сл.	Десят.	Сл.	Десят.
1877	4	4138,47	3	119,92	1	881,00	3	129,02	23	397,19	—	—	1	3,11
1878	9	2745,92	2	117,00	3	225,25	6	474,74	9	486,38	—	—	—	—
1879	6	1424,94	1	7,00	4	1663,87	4	255,05	23	676,37	2	185,15	—	—
1880	10	1985,07	—	—	5	2350,50	5	117,51	27	1340,92	1	112,35	—	—
1881	8	2204,87	—	—	6	8972,64	2	35,06	26	2248,40	—	—	1	1,00
1882	12	9462,98	1	30,00	6	2637,75	4	157,70	16	773,2	1	304,00	—	—
1883	13	8545,00	2	183,50	8	3255,76	3	61,30	57	1751,76	—	—	—	—
1884	13	3283,71	2	100,50	4	626,12	5	95,08	34	694,83	3	122,72	—	—
1885	12	2805,09	1	15,00	5	20036,12	4	66,54	23	359,37	—	—	1	355,82
1886	14	5122,60	2	54,92	9	1031,62	4	107,92	17	236,59	3	625,72	—	—
Итого.	184	81633,22	22	839,61	89	53776,75	70	3064,81	424	17367,56	11	1519,95	4	361,12 ^{*)}

*) Въ томъ числѣ приобретено: монастыремъ 355,82 дес. (1 сл.), казною 1 дес. (1 сл.), городскимъ обществомъ 3,12 дес. (1 сл.), уѣзднымъ земствомъ 1,5 дес. (1 сл.).

Годы	Дворяне и чиновн.		Духовенство.		Купцы.		Мѣщане.		Крестьяне.		Сельскія общества.		Друг. общ. и учрежд.	
	Сл.	Десят.	Сл.	Десят.	Сл.	Десят.	Сл.	Десят.	Сл.	Десят.	Сл.	Десят.	Сл.	Десят.
1877	21	5414,20	2	22,54	—	—	2	147,65	10	84,34	—	—	—	—
1878	15	2878,93	1	2,00	1	276,38	4	676,00	8	215,68	—	—	—	—
1879	20	3320,92	6	57,83	4	789,70	2	6,50	8	37,71	—	—	—	—
1880	25	5069,96	3	29,23	8	500,29	1	6,00	11	300,83	—	—	—	—
1881	17	10318,12	—	—	5	599,50	4	47,38	12	696,64	—	—	5	1800,04
1882	21	12892,46	—	—	2	78,50	4	76,00	13	318,66	—	—	—	—
1883	35	8759,69	—	—	12	3573,30	6	598,66	30	565,82	—	—	—	—
1884	17	3597,98	2	199,08	9	568,00	3	71,80	30	485,93	—	—	—	—
1885	14	14003,70	—	—	6	8309,61	4	59,00	22	1265,44	—	—	—	—
1886	17	3995,00	2	54,92	5	2540,97	6	117,96	16	470,55	—	—	—	—
Итого.	440	128877,42	19	503,09	76	19705,90	53	2212,41	209	5463,42	1	1,27	5	1800,04 ^{*)}

*) Отчуждено земельнымъ банкомъ.

Е л а т о м с к і й у ъ з д ѣ .

Приобрѣтенія.

Годы	Дворяне и чиновн.		Духовенство.		Купцы.		Мѣщане.		Крестьяне.		Сельскія общества.		Друг. общ. и учрежд.	
	Сл.	Десят.	Сл.	Десят.	Сл.	Десят.	Сл.	Десят.	Сл.	Десят.	Сл.	Десят.	Сл.	Десят.
1866	4	1087,55	—	—	—	—	—	—	—	—	—	—	—	—
1867	—	—	—	—	—	—	—	—	1	4,50	—	—	—	—
1868	7	2436,09	—	—	—	—	2	183,02	26	711,12	—	—	—	—
1869	8	1442,23	—	—	4	224,25	3	159,37	28	388,63	—	—	—	—
1870	6	618,13	—	—	7	2017,62	—	—	28	1513,60	—	—	—	—
1871	7	2231,74	—	—	2	17330,16	—	—	19	413,39	—	—	—	—
1872	8	1527,99	—	—	7	1924,07	2	48,42	18	1181,73	—	—	—	—
1873	7	2044,98	1	9,00	4	258,49	—	—	32	986,19	—	—	—	—
1874	10	2088,04	—	—	2	3401,18	2	27,97	15	273,07	—	—	—	—
1875	4	702,00	—	—	1	102,00	1	73,58	25	491,14	—	—	—	—
1876	2	530,15	—	—	6	5835,65	1	3,00	20	263,74	—	—	—	—

Отчужденія.

Годы	Дворяне и чиновн.		Духовенство.		Купцы.		Мѣщане.		Крестьяне.		Сельскія общества.		Друг. общ. и учрежд.	
	Сл.	Десят.	Сл.	Десят.	Сл.	Десят.	Сл.	Десят.	Сл.	Десят.	Сл.	Десят.	Сл.	Десят.
1866	4	1087,55	—	—	—	—	—	—	—	—	—	—	—	—
1867	1	4,50	—	—	—	—	—	—	—	—	—	—	—	—
1868	33	2435,23	—	—	1	838,00	—	—	1	57,00	—	—	—	—
1869	31	2129,25	—	—	—	—	—	—	12	85,21	—	—	—	—
1870	33	3551,25	—	—	5	372,09	1	28,00	2	198,00	—	—	—	—
1871	18	19893,60	—	—	—	—	3	15,20	7	66,00	—	—	—	—
1872	28	4026,63	—	—	4	81,83	1	1,00	2	572,75	—	—	—	—
1873	27	1877,33	—	—	6	1336,07	1	2,00	10	82,65	—	—	—	—
1874	20	3529,88	—	—	4	2230,00	1	5,00	4	25,89	—	—	—	—
1875	22	1273,07	—	—	1	10,00	—	—	8	85,65	—	—	—	—
1876	17	6376,61	—	—	2	64,13	1	3,00	9	188,80	—	—	—	—

Годы	Дворяне и чиновн.		Духовенство.		Бупцы.		Мъщане.		Крестьяне.		Сельскія общества.		Друг. общ. и учрежд.	
	Сл.	Десят.	Сл.	Десят.	Сл.	Десят.	Сл.	Десят.	Сл.	Десят.	Сл.	Десят.	Сл.	Десят.
1877	5	367,27	—	—	1	88,72	—	—	23	329,96	—	—	—	—
1878	5	1746,13	—	—	4	435,81	2	708,12	25	261,78	2	265,88	—	—
1879	5	3445,11	—	—	2	529,15	1	5,00	14	443,76	—	—	—	—
1880	8	2120,32	—	—	8	1235,13	3	155,29	15	1025,93	—	—	—	—
1881	11	3612,12	—	—	13	1843,77	2	119,32	38	1244,61	4	412,25	1	102,63
1882	19	7028,67	—	—	11	2938,39	7	326,52	70	1223,26	1	89,6	—	—
1883	18	2892,44	2	285,30	7	2388,03	4	688,18	53	1167,64	2	110,56	—	—
1884	7	1402,18	2	24,13	6	568,80	1	7,00	43	979,62	1	50,00	—	—
1885	13	4333,47	1	9,00	9	916,41	4	42,16	62	758,99	1	90,25	—	—
1886	12	5211,69	—	—	8	4459,94	5	413,23	59	1130,50	1	15,00	1	2,00
Итого.	166	46867,90	6	327,69	102	46506,81	40	2960,18	614	14792,46	12	1033,00	2	104,63

*) Приобрѣтено 102,63 дес. монастыремъ и 2,00 дес. уѣзднымъ земствомъ.

Годы	Дворяне и чиновн.		Духовенство.		Бупцы.		Мъщане.		Крестьяне.		Сельскія общества.		Друг. общ. и учрежд.	
	Сл.	Десят.	Сл.	Десят.	Сл.	Десят.	Сл.	Десят.	Сл.	Десят.	Сл.	Десят.	Сл.	Десят.
1877	19	731,86	—	—	—	—	—	—	10	53,89	—	—	—	—
1878	21	1677,26	—	—	4	1381,83	2	262,77	11	95,03	—	—	—	—
1879	18	4344,00	—	—	—	—	1	75,01	3	14,00	—	—	—	—
1880	27	3890,55	—	—	4	260,57	2	384,75	1	1,00	—	—	—	—
1881	46	5908,33	1	16,00	9	1067,41	1	150,00	12	192,90	—	—	—	—
1882	69	8540,99	—	—	8	2786,12	1	2,00	29	274,39	1	2,97	—	—
1883	53	6705,60	—	—	12	578,80	2	65,55	14	155,41	5	27,00	—	—
1884	20	2302,42	—	—	8	287,75	4	101,43	27	332,80	1	7,20	—	—
1885	36	5240,36	—	—	5	579,00	7	57,76	41	267,15	1	6,00	—	—
1886	35	8475,05	—	—	5	2352,25	7	119,71	39	285,37	—	—	—	—
Итого.	578	94000,83	1	16,00	78	14225,85	35	1273,18	242	3033,91	8	43,17	—	—

Т е м н и к о в с к і й у ѳ з д ѳ .

Приобрѣтенія.

Годы	Дворяне и чиновн.		Духовенство.		Купцы.		Мѣщане.		Крестьяне.		Сельскія общества.		Друг. общ. и учрежд.	
	Сл.	Десят.	Сл.	Десят.	Сл.	Десят.	Сл.	Десят.	Сл.	Десят.	Сл.	Десят.	Сл.	Десят.
1866	1	5,56	—	—	—	—	—	—	—	—	—	—	—	—
1867	2	550,00	—	—	—	—	—	—	—	—	—	—	—	—
1868	3	3582,00	2	42,00	—	—	—	—	3	155,92	—	—	—	—
1869	11	13224,70	—	—	2	1644,54	—	—	9	86,89	—	—	—	—
1870	12	3148,50	—	—	5	504,30	1	538,00	37	569,89	—	—	—	—
1871	3	596,28	—	—	2	279,77	—	—	9	193,82	—	—	1	12,00
1872	2	177,00	—	—	7	1909,65	—	—	9	377,23	—	—	—	—
1873	5	781,27	—	—	2	255,00	—	—	9	391,29	—	—	—	—
1874	11	7785,5	—	—	1	1067,54	—	—	8	44,89	—	—	—	—
1875	9	1242,50	—	—	5	779,87	1	2,00	14	381,77	—	—	—	—
1876	12	2446,47	1	8,00	6	2139,38	2	3,89	14	617,33	—	—	1	13,00

Отчужденія.

Годы	Дворяне и чиновн.		Духовенство.		Купцы.		Мѣщане.		Крестьяне.		Сельскія общества.		Друг. общ. и учрежд.	
	Сл.	Десят.	Сл.	Десят.	Сл.	Десят.	Сл.	Десят.	Сл.	Десят.	Сл.	Десят.	Сл.	Десят.
1866	1	5,56	—	—	—	—	—	—	—	—	—	—	—	—
1867	2	550,00	—	—	—	—	—	—	—	—	—	—	—	—
1868	7	3777,98	—	—	—	—	—	—	—	—	—	—	1	1,95
1869	22	14955,63	—	—	—	—	—	—	—	—	—	—	—	—
1870	46	4634,80	—	—	1	50,32	1	27,00	6	38,08	1	10,50	—	—
1871	8	1054,05	—	—	—	—	—	—	7	27,37	—	—	—	—
1872	10	1554,19	—	—	4	651,23	—	—	4	258,77	—	—	—	—
1873	9	684,02	—	—	1	187,50	2	400,00	4	156,04	—	—	—	—
1874	18	8691,48	—	—	1	200,00	—	—	1	6,00	—	—	—	—
1875	21	2187,92	—	—	—	—	—	—	8	217,92	—	—	—	—
1876	25	3851,96	—	—	3	1351,28	1	3,00	7	21,85	—	—	—	—

Годы	Дворяне и чиновн.		Духовенство.		Купцы.		Мѣщане.		Крестьяне.		Сельскія общества.		Друг. общ. и учрежд.		Годы														
	Сл.	Десят.	Сл.	Десят.	Сл.	Десят.	Сл.	Десят.	Сл.	Десят.	Сл.	Десят.	Сл.	Десят.															
1877	8	2631,84	—	—	2	176,83	—	—	9	588,18	—	—	1	146,00	14	2734,71	—	—	1	146,00	—	—	5	661,66	—	—	—	—	1877
1878	8	555,13	—	—	1	500,00	2	39,91	13	576,45	—	—	1	1,00	18	1105,59	1	12,00	1	500,00	3	23,11	2	31,80	—	—	—	—	1878
1879	5	9993,11	—	—	2	191,10	2	6,26	14	75,10	—	—	1	7,40	11	10109,47	—	—	1	187,50	1	6,58	11	36,43	—	—	—	—	1879
1880	9	1022,30	2	103,96	3	830,04	1	10,03	16	293,68	—	—	—	—	20	1370,34	—	—	3	707,42	—	—	8	184,23	—	—	—	—	1880
1881	2	299,33	—	—	4	1033,12	2	150,55	31	906,73	—	—	—	—	13	1674,61	1	0,42	5	466,05	5	85,50	15	163,26	—	—	—	—	1881
1882	22	16215,80	—	—	2	573,00	2	121,79	32	450,83	—	—	1	32,00	34	17137,66	—	—	1	73,00	3	20,63	20	130,13	—	—	1	32,67	1882
1883	3	50732,35	2	21,90	2	1520,56	6	61,30	31	1128,47	—	—	1	380,00	21	53655,25	—	—	1	27,25	3	42,53	20	120,60	—	—	—	—	1883
1884	7	121,97	1	18,57	7	880,42	4	343,55	27	799,83	—	—	—	—	17	1158,20	1	1,00	4	386,00	1	130,55	23	488,59	—	—	—	—	1884
1885	11	2240,00	—	—	6	524,31	7	109,24	35	534,00	2	1234,66	—	—	30	4252,92	—	—	3	32,41	4	28,92	24	328,18	—	—	—	—	1885
1886	12	3327,08	4	38,00	2	138,13	4	58,35	21	388,64	—	—	1	114,00	30	3907,43	—	—	1	21,08	5	14,91	8	121,91	—	—	—	—	1886
Итого.	158	120678,29	12	232,43	61	14947,96	34	1444,87	341	8560,01	2	1234,56	8	774,00	377	139053,77	3	13,42	31	4987,06	29	782,13	173	2993,03	1	10,50	2	34,62	Итого

*) Въ томъ числѣ приобрѣтено: казною 1 дес. (1 сл.), земствомъ 114,52 дес. (1 сл.) и монастырями 658,82 дес. (6 случ.).

*) Отчуждено казною 1,95 дес. (1 сл.) и монастыремъ 32,67 дес. (1 сл.).

Годы	Дворяне и Чиновн.		Духовенство.		Купцы.		Мѣщане.		Крестьяне.		Сельскія общества.		Друг. общ. и учрежд.	
	Сл.	Десят.	Сл.	Десят.	Сл.	Десят.	Сл.	Десят.	Сл.	Десят.	Сл.	Десят.	Сл.	Десят.
1877	—	—	—	—	—	—	—	—	2	27,90	—	—	—	—
1878	1	10,00	—	—	1	592,00	—	—	4	154,11	—	—	—	—
1879	1	444,71	—	—	2	89,0	—	—	2	36,7	—	—	—	—
1880	2	471,46	—	—	1	467,00	2	8,10	3	44,50	—	—	—	—
1881	1	403,71	—	—	3	413,33	—	—	—	—	—	—	—	—
1882	1	379,00	—	—	1	281,0	—	—	2	51,39	—	—	—	—
1883	1	33,00	—	—	1	2197,69	—	—	1	21,09	—	—	—	—
1884	3	846,12	—	—	1	505,99	—	—	2	113,31	—	—	—	—
1885	2	1517,34	—	—	1	233,50	—	—	5	44,48	—	—	—	—
1886	1	285,31	—	—	3	795,32	—	—	1	40,00	—	—	—	—
Итого.	34	9586,65	—	—	18	8200,85	2	8,10	46	1269,61	1	2,00	—	—

Годы	Дворяне и Чиновн.		Духовенство.		Купцы.		Мѣщане.		Крестьяне.		Сельскія общества.		Друг. общ. и учрежд.	
	Сл.	Десят.	Сл.	Десят.	Сл.	Десят.	Сл.	Десят.	Сл.	Десят.	Сл.	Десят.	Сл.	Десят.
1877	—	—	—	—	1	22,00	—	—	1	5,91	—	—	—	—
1878	5	716,11	—	—	—	—	1	10,00	—	—	—	—	—	—
1879	5	570,96	—	—	—	—	—	—	—	—	—	—	—	—
1880	7	988,46	—	—	—	—	1	3,00	—	—	—	—	—	—
1881	4	817,24	—	—	—	—	—	—	—	—	—	—	—	—
1882	3	710,0	—	—	—	—	—	—	1	1,89	—	—	—	—
1883	3	2251,78	—	—	—	—	—	—	—	—	—	—	—	—
1884	2	824,69	—	—	1	505,99	—	—	3	134,75	—	—	—	—
1885	3	1527,32	—	—	1	233,50	—	—	4	34,00	—	—	—	—
1886	2	362,31	—	—	2	718,82	—	—	1	40,00	—	—	—	—
Итого.	72	17040,02	—	—	15	1743,37	2	13,00	11	269,05	—	—	1	*) 2,00

*) Отчуждено казною.

Итоги движенія земельной собственности по уѣздамъ и по годамъ.

Годы.	Усманскій.		Борисог- лѣбскій.		Кирсанов- скій.		Тамбов- скій.		Козлов- скій.		Липецкій		Лебедян- скій.		Моршан- скій.		Шацкій.		Елатом- скій.		Темников- скій.		Спасскій		Итого.		
	Сл.	Десят.	Сл.	Десят.	Сл.	Десят.	Сл.	Десят.	Сл.	Десят.	Сл.	Десят.	Сл.	Десят.	Сл.	Десят.	Сл.	Десят.	Сл.	Десят.	Сл.	Десят.	Сл.	Десят.	Сл.	Десят.	Сл.
1866	—	—	13	1536	32	4183	42	5174	18	2024	—	—	—	—	16	1646	5	1368	4	1088	1	6	—	—	131	17025	
1867	—	—	24	3593	38	2843	62	10419	38	3237	—	—	—	—	11	356	13	1195	1	5,0	2	550	2	133	191	22331	
1868	42	8778	21	2417	78	12708	70	8668	44	6103	27	3919	34	2150	8	1051	38	5725	35	3330	8	3780	—	—	405	58629	
1869	53	3220	64	3246	51	4042	77	11945	53	4553	5	495	21	2505	19	12188	45	21245	43	2214	22	14956	4	734	457	81343	
1870	36	5649	50	3775	54	9971	63	11277	65	6289	15	2560	22	1781	20	9546	61	5593	41	4149	55	4761	4	1490	486	66841	
1871	11	406	14	842	40	13006	54	7110	17	2294	11	851	44	3147	4	379	16	2428	28	19975	15	1082	13	938	267	52458	
1872	24	2582	4	433	46	5679	28	3519	8	708	11	3192	40	788	16	15709	29	6165	35	4682	18	2464	—	—	259	45921	
1873	19	3368	12	1224	49	5968	51	9884	85	5926	15	3598	44	1646	9	5145	34	3825	44	3298	16	1428	5	370	383	45680	
1874	28	4393	16	2483	49	5782	59	7136	30	7708	10	1931	63	3270	24	11138	31	4655	29	5790	20	8897	9	3377	358	66560	
1875	13	2235	16	1045	43	3883	55	7500	34	5265	24	3161	46	5238	20	4950	24	7754	31	1369	29	2406	9	1138	344	45944	
1876	22	1213	10	2528	31	3520	49	6252	27	2779	24	1098	77	2641	33	1034	36	2709	29	6633	36	5228	4	378	378	36013	

Годы.	Усманскій.		Борисог- лѣбскій		Бирсанов- скій.		Тамбов- скій.		Козлов- скій.		Липецкій	
	Сл.	Десят.	Сл.	Десят.	Сл.	Десят.	Сл.	Десят.	Сл.	Десят.	Сл.	Десят.
1877	25	2881	17	1029	23	3892	45	7176	24	4102	16	72
1878	23	1372	15	3465	32	2833	30	4095	19	1433	12	384
1879	17	1484	17	1765	24	2007	56	5935	42	8274	18	92
1880	15	2894	21	9060	56	4735	57	11562	40	5018	18	112
1881	22	2403	24	7531	39	6519	93	10588	57	7856	26	279
1882	22	3186	12	2206	34	8423	61	12588	80	18554	27	300
1883	24	1720	12	1977	41	3847	40	11677	67	19048	18	224
1884	24	1973	23	4924	33	10404	46	5667	71	4779	21	246
1885	34	5341	22	7497	52	10354	58	17574	59	19342	18	110
1886	21	899	24	3593	61	8263	52	5085	46	3041	19	348
Итого . .	475	55997	431	66169	906	132862	1148	180831	924	138333	335	425

Лебедян- скій.		Моршан- скій.		Шацкій.		Елатем- скій.		Темников- скій.		Спасскій		Итого.		
Сл.	Десят.	Сл.	Десят.	Сл.	Десят.	Сл.	Десят.	Сл.	Десят.	Сл.	Десят.	Сл.	Десят.	
89	1884	14	1169	35	5669	29	785	20	3542	2	28	339	32879	
109	2601	12	8393	29	4049	38	3417	25	1672	6	756	350	37935	
73	1440	5	2264	40	4212	22	4433	24	10340	5	571	343	43645	
110	2810	24	9503	48	5906	34	4537	31	2260	8	991	462	60398	
133	1571	26	6096	43	13462	69	7335	39	2390	4	817	575	69367	
127	2082	29	2491	40	13366	108	11606	59	17394	4	712	603	95610	
91	2878	29	6830	83	13497	86	7532	45	53846	3	2252	539	127345	
81	1388	30	8645	61	4923	60	3032	46	2164	6	1465	502	51831	
80	1294	30	11148	46	23638	90	6150	61	4642	8	1795	558	109897	
71	2897	20	3840	46	7179	86	11232	44	4065	5	1121	495	54700	
Итого . .	1345	44011	399	123521	803	158563	942	112592	616	147873	101	19066	8425	1222352

Тамбовская губернія.

А) Пріобрѣтенія.

Годы	Дворяне и чиновн.		Духовенство.		Купцы.		Мѣщане.		Крестьяне.		Сельскія общества.		Городск. общества.		Монастыри.	Приходск. церкви.		Казна.		Общества желѣзныхъ дорогъ.		Земство.		Итого.		Годы.	
	Сл.	Десят.	Сл.	Десят.	Сл.	Десят.	Сл.	Десят.	Сл.	Десят.	Сл.	Десят.	Сл.	Десят.		Сл.	Десят.	Сл.	Десят.	Сл.	Десят.	Сл.	Десят.	Сл.	Десят.		Сл.
1866	61	11598,85	4	176,40	16	3087,93	8	328,80	40	1803,75	—	—	—	—	1	26,03	—	—	—	—	1	4,00	—	—	131	17025,46	1866
1867	69	11028,94	6	243,95	22	7225,28	11	292,38	81	3173,20	—	—	—	—	1	203,45	—	—	—	—	1	163,50	—	—	191	22330,68	1867
1868	138	33038,73	8	242,15	53	18314,16	21	935,85	174	5740,65	—	—	—	—	—	—	—	—	—	—	11	356,80	—	—	405	58628,74	1868
1869	123	53682,00	4	126,50	60	18489,14	19	978,84	180	7005,28	3	212,87	—	—	—	—	—	—	—	—	68	848,00	—	—	457	81342,63	1869
1870	115	39195,62	3	87,67	56	16172,81	24	1690,20	224	8094,87	4	685,50	—	—	1	197,50	—	—	—	—	59	717,20	—	—	486	66841,87	1870
1871	83	22744,84	3	55,00	42	26521,84	20	690,59	107	1808,58	—	—	—	—	1	12,00	—	—	—	—	11	625,80	—	—	267	52458,45	1871
1872	71	30439,43	2	31,00	45	10632,91	16	282,54	117	4352,36	—	—	—	—	2	120,00	1	10,00	—	—	5	53,90	—	—	259	45922,14	1872
1873	120	19866,25	2	137,22	61	17712,18	21	670,43	175	7141,22	—	—	—	—	1	136,50	1	10,00	—	—	2	5,00	—	—	383	45678,80	1873
1874	111	42281,30	5	168,62	46	18239,02	14	814,11	167	4873,99	—	—	—	—	—	—	—	—	—	—	14	182,60	1	1,80	358	66561,44	1874
1875	97	20787,89	5	119,75	55	16538,23	17	998,80	156	7094,42	1	88,85	—	—	1	100,00	—	—	—	—	12	215,60	—	—	344	45943,29	1875
1876	93	13540,41	2	135,00	53	14887,31	31	1966,95	183	5377,42	1	0,09	—	—	1	13,00	—	—	—	—	11	91,30	1	1,80	378	36012,98	1876

Годы	Дворяне и чиновн.		Духовенство.		Купцы.		Мъщане.		Крестьяне.		Сельскія общества.		Городск. общества.	
	Сл.	Десят.	Сл.	Десят.	Сл.	Десят.	Сл.	Десят.	Сл.	Десят.	Сл.	Десят.	Сл.	Десят.
1877	89	22088,58	11	356,10	26	5515,90	28	1165,83	179	3560,17	—	—	1	3,11
1878	91	23229,18	7	206,50	42	8443,94	34	1606,12	166	4122,80	2	265,98	—	—
1879	79	27883,97	7	142,04	44	8830,97	32	864,50	173	5057,15	2	185,15	1	540,00
1880	108	28491,59	9	525,33	61	20451,92	42	1692,08	235	8654,53	1	112,25	—	—
1881	123	28612,12	5	149,98	71	22379,96	38	1511,41	327	15292,63	4	412,25	1	678,00
1882	144	62241,08	6	200,07	66	22162,27	54	1961,32	325	8430,70	4	515,49	—	—
1883	125	97643,29	10	724,47	67	18823,93	39	1772,20	286	6813,02	3	1138,56	—	—
1884	108	28952,89	16	692,75	48	5830,59	43	1355,85	264	6883,15	20	7415,97	—	—
1885	135	61388,00	7	161,48	70	34830,78	52	1511,32	269	5465,80	20	3971,82	1	30,00
1886	130	28457,62	22	258,16	47	14557,25	48	2480,62	220	5236,26	21	3413,06	1	132,00
Итого.	2213	707192,68	146	4942,09	1051	329648,45	612	25570,35	4048	125981,73	86	18417,44	5	1381,00

Годы	Монастыри.		Приходск. церкви.		Казна.		Общества желѣзныхъ дорогъ.		Земство.		Итого.	
	Сл.	Десят.	Сл.	Десят.	Сл.	Десят.	Сл.	Десят.	Сл.	Десят.	Сл.	Десят.
1877	2	151,43	1	30,00	—	—	2	6,90	—	—	339	32879,01
1878	1	1,92	—	—	2	2,30	5	57,90	—	—	350	37935,84
1879	1	74,10	—	—	—	—	4	66,90	—	—	343	43645,78
1880	3	466,00	—	—	—	—	2	2,70	1	1,60	462	60398,10
1881	3	318,53	1	10,00	1	1,00	1	4,30	—	—	575	69368,63
1882	3	88,69	—	—	—	—	1	10,00	—	—	603	95609,72
1883	2	423,21	—	—	1	1,00	6	3,70	—	—	539	127343,98
1884	—	—	—	—	1	701,00	2	0,90	—	—	502	51832,10
1885	1	355,62	1	6,19	1	2173,20	1	1,00	—	—	558	109895,32
1886	—	—	1	2,83	1	26,50	2	19,20	2	116,50	495	54699,70
Итого.	25	2687,98	6	68,52	7	2905,00	221	3437,00	5	121,40	8425	1222354,16

Тамбовская губернія,

Б) Отчужденія.

Годы	Дворяне и чиновн.		Духовенство.		Купцы.		Мѣщане.		Крестьяне.		Сельскія общества.		Городск. общества.		Монастыри.	Приходск. церкви.		Казна.		Общества желѣзныхъ дорогъ.		Земство.		Итого.		Годы.	
	Сл.	Десят.	Сл.	Десят.	Сл.	Десят.	Сл.	Десят.	Сл.	Десят.	Сл.	Десят.	Сл.	Десят.		Сл.	Десят.	Сл.	Десят.	Сл.	Десят.	Сл.	Десят.	Сл.	Десят.		Сл.
1866	106	15739,37	—	—	6	640,04	3	66,00	13	366,04	—	—	—	—	—	—	—	3	214,00	—	—	—	—	131	17025,45	1866	
1867	149	20394,58	1	35,00	4	540,82	9	859,55	26	336,39	—	—	—	—	—	—	—	2	164,70	—	—	—	—	191	22330,69	1867	
1868	318	50605,62	3	18,05	21	6514,82	22	601,63	36	788,15	3	55,75	—	—	—	—	—	2	45,70	—	—	—	—	405	58629,72	1868	
1869	329	75436,98	4	122,50	26	3850,18	11	595,92	48	703,47	37	581,21	—	—	—	—	—	2	52,90	—	—	—	—	457	81342,67	1869	
1870	315	58191,69	3	16,35	32	5831,22	10	224,29	87	1991,17	31	331,46	—	—	—	—	1	0,75	6	202,90	1	1,40	—	—	486	66841,54	1870
1871	162	49871,94	2	27,50	13	747,64	11	320,29	68	837,26	8	181,88	—	—	—	—	—	3	471,60	—	—	—	—	267	52458,19	1871	
1872	161	41262,34	—	—	20	2184,11	13	495,61	63	1949,72	2	30,70	—	—	—	—	—	—	—	—	—	—	—	—	259	45922,48	1872
1873	202	38721,88	2	157,22	32	4058,88	21	937,25	124	1787,50	2	15,77	—	—	—	—	—	—	—	—	—	—	—	—	383	45978,78	1873
1874	218	58169,67	5	105,00	33	5934,18	14	946,98	80	1274,88	7	110,0	1	20	—	—	—	—	—	—	—	—	—	—	358	66560,51	1874
1875	224	42970,46	6	177,46	20	1003,58	13	511,55	76	1249,61	5	30,61	—	—	—	—	—	—	—	—	—	—	—	—	344	45943,27	1875
1876	194	27098,72	—	—	27	6147,29	35	1407,53	115	1329,09	7	30,22	—	—	—	—	—	—	—	—	—	—	—	—	378	36013,05	1876

Годы	Дворяне и чиновн.		Духовенство.		Купцы.		Мѣщане.		Крестьяне.		Сельскія общества.		Городск. общества.	
	Сл.	Десят.	Сл.	Десят.	Сл.	Десят.	Сл.	Десят.	Сл.	Десят.	Сл.	Десят.	Сл.	Десят.
1877	157	23549,01	7	83,17	16	1976,27	19	842,77	134	3686,47	5	611,99	—	—
1878	152	23946,12	5	49,00	24	8192,07	34	1346,21	132	2642,85	1	2,01	—	—
1879	156	34534,18	8	69,70	28	5589,44	26	1329,10	122	2076,16	2	3,04	—	—
1880	241	48770,94	7	57,76	46	8119,18	21	1046,62	144	2103,57	2	1,57	—	—
1881	255	53975,33	6	91,19	48	8701,12	30	695,39	231	4103,64	—	—	—	—
1882	288	79382,18	3	112,82	47	12491,12	25	595,42	238	2992,59	1	2,97	—	—
1883	249	112862,28	1	9,00	59	10934,91	31	1246,76	186	2260,30	13	31,41	—	—
1884	188	40881,63	4	202,18	41	4978,41	45	2185,19	211	3488,67	12	95,22	—	—
1885	229	80700,18	3	91,10	56	24130,38	41	980,26	225	3848,28	4	145,37	—	—
1886	199	36469,02	4	75,09	40	12293,46	52	2073,81	196	3389,69	4	397,93	—	—
Итого.	4492	101353,12	74	1500,09	639	134858,91	486	19308,14	2555	43505,81	146	2709,19	1	20,00

Монастыри.	Приходск. церкви.	Казна.		Общества желѣзныхъ дорогъ.		Земство.		Итого:		Годы.		
		Сл.	Десят.	Сл.	Десят.	Сл.	Десят.	Сл.	Десят.			
—	—	—	—	1	2129,40	—	—	—	—	339	32878,98	1877
—	—	1	0,63	1	1757,10	—	—	—	—	350	37935,99	1878
—	—	—	—	1	44,00	—	—	—	—	343	43645,62	1879
—	—	—	—	1	1,80	—	—	—	—	462	60401,09	1880
—	—	—	—	—	—	—	—	5	1800,00	575	69366,72	1881
1	32,67	—	—	—	—	—	—	—	—	603	95609,77	1882
—	—	—	—	—	—	—	—	—	—	539	127344,86	1883
—	—	—	—	1	0,90	—	—	—	—	502	51832,20	1884
—	—	—	—	—	—	—	—	—	—	558	109895,62	1885
—	—	—	—	—	—	—	—	—	—	495	54698,91	1886
1	32,67	2	1,38	23	5084,70	1	1,40	5	1800,00	8425	1222355,81	Итого.

Число земельных приобретений и отчуждений по размерамъ участковъ.

УѢЗДЫ. Размѣры участковъ.	1866	1867	1868	1869	1870	1871	Итого.	%/0	1872	1873	1874	1875	1876	Итого.	%/0	1877	1878	1879	1880	1881	Итого.	%/0	1882	1883	1884	1885	1886	Итого.	%/0	Всего.	%/0	
	УСМАНСКІЙ.																															
До 10 дес. вклуч.	—	—	11	18	15	4	48	33,9	4	1	4	1	8	18	17,0	9	9	3	3	4	28	27,7	2	10	5	16	10	43	34,4	137	28,8	
11 — 50 дес.	—	—	12	19	11	5	47	33,1	13	9	13	3	5	43	40,6	5	6	8	6	7	32	31,3	12	6	12	8	6	44	35,2	166	35,0	
51 — 100 „	—	—	4	8	3	1	16	11,2	2	5	5	4	5	21	19,8	3	3	2	1	5	14	13,7	2	4	4	2	3	15	12,0	66	13,9	
101— 500 „	—	—	10	7	5	1	23	16,2	3	3	3	3	4	16	15,1	8	5	3	2	5	23	22,5	3	3	1	6	2	15	12,0	77	16,2	
501—1000 „	—	—	3	1	—	—	4	2,8	2	—	1	2	—	5	4,7	—	—	1	2	—	3	2,9	2	1	2	1	—	6	4,8	18	3,8	
Свыше 1000 „	—	—	2	—	2	—	4	2,8	—	1	2	—	—	3	2,8	—	—	—	1	1	2	1,9	1	—	—	1	—	2	1,6	11	2,3	
Итого	—	—	42	53	36	11	142	100	24	19	28	13	22	106	100	25	23	17	15	22	102	100	22	24	24	34	21	125	100	475	100	
БОРИСОГЛЪБСКІЙ.																																
До 10 дес. вклуч.	2	6	6	27	27	7	75	40,4	1	2	3	3	3	12	20,7	10	2	3	2	6	23	24,6	3	4	4	2	6	19	20,4	129	30,0	
11 — 50 дес.	3	4	8	24	10	4	53	28,5	1	2	4	4	4	15	25,8	3	6	8	4	5	26	27,6	1	1	4	2	6	14	15,1	108	25,0	
51 — 100 „	4	5	—	7	3	—	19	10,2	—	5	4	4	2	15	25,8	—	—	2	4	3	9	9,5	5	3	3	3	3	17	18,4	60	14,0	
101— 500 „	3	7	6	5	8	3	32	17,2	2	3	3	5	—	13	22,4	4	6	3	8	6	27	28,7	2	2	10	11	8	33	35,4	105	24,3	
501—1000 „	1	2	1	1	2	—	7	3,7	—	—	2	—	—	2	3,6	—	—	1	1	2	4	4,3	—	2	1	3	1	7	7,5	20	4,6	
Свыше 1000 „	—	—	—	—	—	—	—	—	—	—	—	—	1	1	1,7	—	1	—	2	2	5	5,8	1	—	1	1	—	3	3,2	9	2,1	
Итого	13	24	21	64	50	14	186	100	4	12	16	16	10	58	100	17	15	17	21	24	94	100	12	12	23	22	24	93	100	431	100	

УѢЗДЫ. Размѣры участковъ.	1866	1867	1868	1869	1870	1871	Итого.	%/0/0	1872	1873	1874	1875	1876	Итого.
КИРСАНОВСКІЙ.														
До 10 дес. вклуч.	2	9	13	12	15	14	65	22,2	13	21	14	9	7	64
11 — 50 дес.	14	17	27	24	16	6	104	35,8	12	10	18	17	11	68
51 — 100 „	6	3	15	5	5	5	39	13,2	11	5	8	9	4	37
101 — 500 „	9	9	18	8	16	9	69	23,5	7	9	5	6	7	34
501 — 1000 „	—	—	3	2	—	2	7	2,4	2	4	3	2	2	13
Свыше 1000 „	1	—	2	—	2	4	9	3,1	1	—	1	—	—	2
Итого	32	38	78	51	54	40	293	100	46	49	49	43	31	218
ТАМБОВСКІЙ.														
До 10 дес. вклуч.	6	20	14	19	22	9	90	24,4	4	9	13	10	15	51
11 — 50 дес.	16	18	27	28	18	13	120	32,7	10	16	17	25	15	89
51 — 100 „	6	4	12	11	7	13	53	14,4	7	11	13	2	5	38
101 — 500 „	12	16	13	12	12	16	81	22,0	6	9	11	17	10	53
501 — 1000 „	1	3	2	5	1	2	14	3,8	—	4	5	—	3	12
Свыше 1000 „	1	1	2	2	3	1	10	2,7	1	2	—	1	1	5
Итого	42	62	70	77	63	54	368	100	28	51	59	55	49	242

%/0/0	1877	1878	1879	1880	1881	Итого.	%/0/0	1882	1883	1884	1885	1886	Итого.	%/0/0	Всего.	%/0/0
29,3	3	8	8	20	9	48	27,7	8	15	8	15	11	57	25,8	234	25,8
31,2	5	11	8	14	11	49	28,1	8	12	12	14	20	66	30,0	287	31,7
17,0	6	4	3	11	5	29	16,7	4	5	2	10	14	35	15,8	140	15,5
15,6	6	9	4	10	11	40	23,0	10	7	4	9	13	43	19,4	186	20,5
6,0	3	—	1	—	2	6	3,4	1	1	3	1	1	7	3,1	33	3,6
0,9	—	—	—	1	1	2	1,1	3	1	4	3	2	13	5,9	26	2,9
100	23	32	24	56	39	174	100	34	41	33	52	61	221	100	906	100
ТАМБОВСКІЙ.																
21,1	14	9	15	10	16	64	22,8	10	8	8	7	15	48	14,8	253	22,4
35,1	11	10	12	23	34	90	32,1	23	17	19	19	17	95	40,9	388	33,8
15,7	9	1	11	6	17	44	15,6	6	1	6	10	8	31	12,1	166	14,4
21,5	7	8	17	13	23	68	24,2	14	8	11	16	10	59	22,9	261	22,7
4,5	3	1	1	1	2	8	2,8	3	3	1	2	1	10	3,9	44	3,7
2,1	1	1	—	4	1	7	2,1	5	3	1	4	1	14	5,4	36	3,0
100	45	30	56	57	93	281	100	61	40	46	58	52	257	100	1148	100

УѢЗДЫ. Размѣры участковъ.	1866	1867	1868	1869	1870	1871	Итого.	‰	1872	1873	1874	1875	1876	Итого.	‰	1877	1878	1879	1880	1881	Итого.	‰	1882	1883	1884	1885	1886	Итого.	‰	Всего.	‰	
	1866	1867	1868	1869	1870	1871			1872	1873	1874	1875	1876			1877	1878	1879	1880	1881			1882	1883	1884	1885	1886					1882
КОЗЛОВСКІЙ.																																
До 10 дес. вклуч.	2	6	7	10	30	4	59	25,1	2	29	5	8	5	49	26,6	2	2	4	9	9	26	14,3	17	16	24	21	15	93	29,0	227	25,3	
11 - 50 дес.	3	13	12	23	17	6	74	31,5	3	37	7	13	10	70	38,2	9	8	14	11	18	60	33,0	22	13	25	5	14	79	24,4	283	30,8	
51 - 100 "	5	8	6	3	6	1	29	12,3	--	7	3	4	5	18	10,3	3	5	7	8	7	30	16,5	9	10	8	15	7	49	15,1	127	13,5	
101 - 500 "	8	11	17	17	8	4	65	27,7	3	9	12	7	7	30	20,6	8	4	14	9	19	54	29,6	24	22	13	13	10	82	25,4	239	25,5	
501 - 1000 "	--	--	1	--	3	2	6	2,5	--	3	2	1	--	6	3,2	2	--	2	2	4	10	5,5	5	1	1	1	--	8	2,4	30	3,1	
Свыше 1000 "	--	--	1	--	1	--	2	0,9	--	--	1	1	--	2	1,8	--	--	1	1	--	2	1,1	3	5	--	4	--	12	3,7	18	1,8	
Итого	18	38	44	53	65	17	235	100	8	85	30	34	27	189	100	24	19	42	40	57	182	100	80	67	71	59	46	323	100	924	100	
ЛИПЕЦКІЙ.																																
До 10 дес. вклуч.	--	--	8	--	5	3	16	27,6	2	4	1	2	11	20	23,9	3	1	9	5	10	28	31,0	5	5	5	8	6	29	28,1	93	27,7	
11 - 50 дес.	--	--	8	4	2	4	18	31,0	3	4	3	12	8	30	35,6	10	3	5	6	6	30	33,3	12	2	9	6	4	33	32,0	111	33,2	
51 - 100 "	--	--	3	--	1	1	5	8,8	1	1	3	4	1	11	12,0	2	2	2	3	3	12	13,3	3	5	2	1	--	11	10,7	38	11,3	
101 - 500 "	--	--	7	1	5	3	16	27,6	3	4	1	4	4	18	19,0	1	4	2	4	5	16	18,0	5	5	3	3	6	22	21,4	70	20,9	
501 - 1000 "	--	--	1	--	2	--	3	5,2	1	1	2	1	--	5	6,0	--	1	--	--	2	3	3,3	2	1	2	--	3	8	7,8	19	5,7	
Свыше 1000 "	--	--	--	--	--	--	--	--	1	1	--	1	--	3	3,5	--	1	--	--	--	1	1,1	--	--	--	--	--	--	--	4	1,2	
Итого	--	--	27	5	15	11	58	100	11	15	10	24	24	88	100	16	12	18	18	26	90	100	27	18	21	18	19	103	100	335	100	

УѢЗДЫ. Размѣры участковъ.	1866	1867	1868	1869	1870	1871	Итого.	%/0/0	1872	1873	1874	1875	1876	Итого.
ЛЕБЕДЯНСКІЙ.														
До 10 дес. вклуч.	—	—	6	4	9	18	37	30,6	23	23	34	18	38	138
11— 50 дес.	—	—	19	7	3	18	47	38,8	14	14	10	16	28	82
51— 100 „	—	—	5	4	5	2	16	13,2	2	1	3	1	4	11
101— 500 „	—	—	3	5	5	5	18	14,9	1	6	4	9	6	26
501—1000 „	—	—	1	—	—	—	1	0,8	—	—	2	1	1	4
СВЫШЕ 1000 „	—	—	—	1	—	1	2	1,7	—	—	—	1	—	1
Итого	—	—	34	21	22	44	121	100	40	44	53	46	77	260
МОРШАНСКІЙ.														
До 10 дес. вклуч.	3	2	—	2	3	2	12	15,4	1	1	6	3	28	38
11— 50 дес.	5	6	5	6	3	1	26	33,3	2	3	10	11	3	24
51— 100 „	6	3	—	2	2	—	13	16,7	2	—	1	—	—	3
101— 500 „	1	—	2	4	7	1	15	19,2	5	2	3	3	1	14
501—1000 „	1	—	1	1	1	—	4	5,1	3	—	1	2	1	7
СВЫШЕ 1000 „	—	—	—	4	4	—	8	10,8	3	3	3	1	—	10
Итого	16	11	8	19	20	4	78	100	16	9	24	20	33	100

%/0/0	1877	1878	1879	1880	1881	Итого.	%/0/0	1882	1883	1884	1885	1886	Итого.	%/0/0	Всего.	%/0/0
52,7	49	70	43	63	96	321	62,4	94	59	58	58	46	315	70,1	809	60,8
31,2	32	29	26	37	31	155	30,2	28	18	16	16	19	97	21,5	381	28,8
4,2	4	6	3	4	4	21	4,1	2	7	3	3	2	17	3,8	65	4,8
10,0	4	3	—	6	2	15	2,9	3	7	4	3	3	20	4,4	79	5,8
1,5	—	1	1	—	—	2	0,4	—	—	—	—	—	—	—	7	0,5
0,4	—	—	—	—	—	—	—	—	—	—	—	1	1	0,2	4	0,3
100	89	109	73	110	133	514	100	127	91	81	80	71	450	100	1345	100
МОРШАНСКІЙ.																
38,8	4	6	—	4	6	20	24,7	8	11	9	8	2	38	27,6	109	27,4
28,4	6	1	1	3	13	24	29,6	13	4	10	7	5	39	28,2	118	29,6
3,0	1	—	—	2	1	4	4,9	2	4	3	3	4	16	11,6	36	9,0
13,7	3	2	3	10	3	21	26,0	4	6	5	7	6	28	20,3	78	19,5
6,8	—	1	—	2	1	4	4,9	2	2	1	2	3	10	7,2	25	6,2
9,8	—	2	1	3	2	8	9,9	—	2	2	3	—	7	5,1	33	8,8
100	14	12	5	24	26	81	100	29	29	30	30	20	138	100	399	100

УѢЗДЫ. Размѣры участковъ.	1866	1867	1868	1869	1870	1871	Итого.	‰	1872	1873	1874	1875	1876	Итого.	‰	1877	1878	1879	1880	1881	Итого.	‰	1882	1883	1884	1885	1886	Итого.	‰	Всего.	‰
	1866	1867	1868	1869	1870	1871			1872	1873	1874	1875	1876			1877	1878	1879	1880	1881			1882	1883	1884	1885	1886				
ШАЦКІЙ.																															
До 10 дес. вклуч.	—	—	15	4	21	5	45	25,3	11	11	9	8	9	48	31,1	16	11	17	16	11	71	36,5	8	39	20	20	17	104	37,6	268	33,3
11 — 50 дес.	—	5	11	14	24	6	60	33,7	10	14	8	6	18	56	36,5	10	6	11	9	12	48	24,6	16	19	23	12	13	83	30,1	247	30,7
51 — 100 „	2	3	1	8	4	—	18	10,1	2	2	7	2	2	13	9,7	5	3	1	9	2	20	10,2	3	6	8	3	5	25	9,1	78	9,7
101 — 500 „	2	5	8	13	10	3	41	23,0	3	6	6	5	6	28	16,9	2	6	9	13	13	43	22,0	8	14	7	4	8	41	14,9	151	18,8
501 — 1000 „	1	—	1	3	1	2	8	4,5	2	—	—	—	1	3	1,9	1	3	2	—	3	9	4,6	1	1	1	5	1	9	3,2	29	3,6
Свыше 1000 „	—	—	2	3	1	—	6	3,4	1	1	1	3	—	6	3,9	1	—	—	1	2	4	2,1	4	4	2	2	2	14	5,1	30	3,7
Итого	5	13	38	45	61	16	178	100	29	34	31	24	36	158	100	35	29	40	48	43	195	100	40	83	61	46	46	276	100	803	100
ЕЛАТОМСКІЙ.																															
До 10 дес. вклуч.	—	1	13	18	10	12	54	35,6	12	17	10	13	10	62	37,0	18	20	9	9	15	71	37,2	49	45	29	57	43	223	51,9	410	43,8
11 — 50 дес.	1	—	11	14	18	8	52	34,2	10	17	11	10	14	64	36,9	6	12	5	8	23	54	28,0	34	19	18	17	25	113	26,3	281	30,0
51 — 100 „	2	—	3	5	4	1	15	9,8	1	3	1	3	1	8	5,3	3	1	3	3	10	20	10,4	8	8	8	6	7	37	8,6	81	8,6
101 — 500 „	—	—	6	6	7	5	24	15,8	9	5	4	5	2	25	14,9	2	3	2	13	20	40	20,8	12	11	4	7	7	41	9,5	130	13,7
501 — 1000 „	1	—	2	—	1	—	4	2,8	3	2	1	—	1	7	4,1	—	1	1	1	—	3	1,3	2	1	1	1	—	5	1,1	19	2,0
Свыше 1000 „	—	—	—	—	1	2	3	2,0	—	—	2	—	1	4	1,3	—	1	2	—	1	4	2,1	3	2	—	2	4	11	2,6	21	2,2
Итого	4	1	35	43	41	28	152	100	35	44	29	31	29	169	100	29	38	22	34	69	192	100	108	86	60	90	86	430	100	942	100

УЪЗДЫ. Размѣры участковъ.		1866	1867	1868	1869	1870	1871	Итого	%/о	1872	1873	1874	1875	1876	Итого
ТЕМНИКОВСКІЙ.															
До 10 дес. вклуч.		1	—	1	6	31	7	46	44,8	5	7	7	10	21	50
11 — 50 дес.		—	—	3	6	11	4	24	23,3	7	2	2	7	8	24
51 — 100 "		—	—	2	1	6	—	9	8,7	—	1	1	5	—	7
101 — 500 "		—	2	—	6	4	4	16	15,5	5	6	6	7	3	29
501 — 1000 "		—	—	—	—	2	—	2	1,9	—	—	2	—	2	6
Свыше 1000 "		—	—	2	3	1	—	6	5,8	1	—	2	—	2	11
Итого . . .		1	2	8	22	55	15	103	100	18	16	20	29	36	110
СПАССКІЙ.															
До 10 дес. вклуч.		—	1	—	—	3	—	4	17,4	—	1	2	1	1	5
11 — 50 дес.		—	—	—	3	—	9	12	52,3	—	1	—	4	1	16
51 — 100 "		—	—	—	—	—	1	1	4,3	—	2	3	2	1	9
101 — 500 "		—	1	—	—	—	3	4	17,4	—	1	2	1	1	9
501 — 1000 "		—	—	—	1	—	—	1	4,3	—	—	1	1	—	4
Свыше 1000 "		—	—	—	—	1	—	1	4,3	—	—	1	—	—	4
Итого . . .		—	2	—	4	4	13	23	100	—	5	9	9	4	25

%/о	1877	1878	1879	1880	1881	Итого.	%/о	1882	1883	1884	1885	1886	Итого.	%/о	Всего.	%/о
41,9	7	10	16	12	21	66	47,5	24	24	27	37	21	133	45,0	295	48,1
21,9	5	6	2	11	7	31	22,3	18	14	10	9	12	63	24,7	144	23,2
5,9	1	5	1	2	4	13	9,8	4	1	4	5	3	17	6,7	46	7,5
22,7	6	4	2	5	7	24	17,3	11	3	4	8	7	33	12,9	100	16,2
3,4	—	—	2	1	—	3	2,2	—	1	1	—	—	2	0,8	11	1,8
4,2	1	—	1	—	—	2	1,4	2	2	—	2	1	7	2,7	20	3,2
100	20	25	24	31	39	139	100	59	45	46	61	44	255	100	616	100
18,5	1	1	2	4	—	8	32,0	1	—	—	3	—	4	15,4	21	20,3
22,2	1	3	1	1	1	7	28,0	1	2	2	2	1	8	30,8	33	32,4
29,7	—	1	1	1	—	3	12,0	—	—	1	—	1	2	7,7	14	13,9
18,5	—	—	1	2	3	6	24,0	2	—	2	2	3	9	34,6	24	24,0
7,4	—	1	—	—	—	1	4,0	—	—	1	—	—	1	3,8	5	4,9
3,7	—	—	—	—	—	—	—	—	1	—	1	—	2	7,7	4	4,0
100	2	6	5	8	4	25	100	4	3	6	8	5	26	100	101	100

УѢЗДЫ. Размѣры участковъ.	1866	1867	1868	1869	1870	1871	Итого.	%/0/0	1872	1873	1874	1875	1876	Итого.
Всѣ уѣзды.														
До 10 дес. вклѣч. . . .	16	45	94	120	191	85	551	28,4	78	126	108	86	156	554
11— 50 дес.	42	63	143	172	133	84	637	33,0	85	129	103	128	125	570
51— 100 „	31	26	51	54	46	24	232	12,0	28	43	52	40	30	193
101— 500 „	35	51	90	84	87	55	402	20,7	47	63	60	72	51	293
501—1000 „	5	5	16	14	13	11	64	3,3	13	14	22	10	11	70
Свыше 1000 „	2	1	11	13	16	8	51	2,6	8	8	13	8	5	42
Итого	131	191	405	457	486	267	1937	100	259	383	358	344	378	1722

%/0/0	1877	1878	1879	1880	1881	Итого.	%/0/0	1882	1883	1884	1885	1886	Итого.	%/0/0	Всего.	%/0/0
32,1	136	149	129	157	203	774	37,4	229	236	197	252	192	1106	41,4	2985	35,0
33,2	103	101	101	133	168	606	29,3	188	127	160	117	142	734	27,3	2547	30,3
11,2	37	31	36	54	61	219	10,6	48	54	52	61	57	272	10,0	916	10,8
17,0	51	54	60	95	117	377	18,2	98	88	68	89	83	426	15,5	1498	17,8
4,1	9	9	12	10	16	56	2,7	18	14	15	16	10	73	2,7	263	3,1
2,4	3	6	5	13	10	37	1,8	22	20	10	23	11	86	3,1	216	2,5
100	339	350	343	462	575	2069	100	603	539	502	558	495	2697	100	8425	100

Число случаевъ земельныхъ приобрете

УѢЗДЫ. Размѣры участковъ.	1866	1867	1868	1869	1870	1871	Итого.	0/00	1872	1873	1874	1875	1876	Итого.
УСМАНСКІЙ.														
До 10 дес. вклуч.	—	—	7	4	3	2	16	50,0	2	—	3	1	2	8
11 — 50 дес.	—	—	6	3	3	—	12	37,5	7	4	4	1	2	18
51 — 100 „	—	—	1	1	—	—	2	6,8	1	—	2	—	1	4
101 — 500 „	—	—	1	1	—	—	2	6,2	—	1	1	—	2	4
501 — 1000 „	—	—	—	—	—	—	—	—	—	—	—	—	—	—
Свыше 1000 „	—	—	—	—	—	—	—	—	—	—	—	—	—	—
Итого	—	—	15	9	6	2	32	100	10	5	10	2	7	34
БОРИСОГЛЪБСКІЙ.														
До 10 дес. вклуч.	1	3	3	8	13	6	34	43,0	—	—	1	3	3	7
11 — 50 дес.	1	4	4	10	5	2	26	33,0	1	1	3	1	3	9
51 — 100 „	—	3	—	2	2	—	7	8,8	—	1	—	2	—	3
101 — 500 „	1	3	1	2	5	—	12	15,2	—	2	1	1	—	4
501 — 1000 „	—	—	—	—	—	—	—	—	—	—	—	—	—	—
Свыше 1000 „	—	—	—	—	—	—	—	—	—	—	—	—	—	—
Итого	3	13	8	22	25	8	79	100	1	4	5	7	6	23

ній крестьянъ по размѣрамъ участковъ.

0/00	1877	1878	1879	1880	1881	Итого.	0/00	1882	1883	1884	1885	1886	Итого.	0/00	Всего.	0/00
23,5	4	3	2	1	3	13	41,9	—	7	1	2	4	14	42,4	51	39,2
53,0	2	1	1	—	1	5	16,1	6	1	3	3	1	14	42,4	49	37,7
11,8	—	1	—	1	4	6	19,4	—	2	—	—	—	2	6,1	14	10,8
11,7	1	2	2	1	1	6	3,2	1	1	1	—	—	3	9,1	15	11,5
—	—	—	—	1	—	1	—	—	—	—	—	—	—	—	1	0,8
—	—	—	—	—	—	—	—	—	—	—	—	—	—	—	—	—
100	7	7	4	4	9	31	100	7	11	5	5	5	33	100	130	100
30,5	4	1	1	2	5	13	40,6	2	—	2	—	3	7	31,8	61	39,1
39,1	2	4	2	1	4	13	43,7	—	1	1	2	—	4	27,3	52	35,2
13,0	—	—	1	—	1	2	9,4	—	1	3	—	—	4	22,7	16	11,5
17,4	—	—	2	—	—	2	6,3	—	—	1	1	—	2	18,2	20	14,2
—	—	—	—	—	—	—	—	—	—	—	—	—	—	—	—	—
—	—	—	—	—	—	—	—	—	—	—	—	—	—	—	—	—
100	6	5	6	3	10	30	100	2	2	7	3	3	17	100	149	100

УѢЗДЫ. Размѣры участковъ.	1866	1867	1868	1869	1870	1871	Итого.	0/00	1872	1873	1874	1875	1876	Итого.
КИРСАНОВСКІЙ.														
До 10 дес. вклѹч.	2	6	7	10	9	10	44	34,1	3	17	12	6	6	44
11 - 50 дес.	6	10	19	17	9	—	61	47,3	5	6	14	10	7	42
51— 100 „	3	1	8	—	4	—	16	12,4	2	1	3	1	2	9
101— 500 „	1	1	3	—	2	1	8	6,2	1	2	1	1	1	6
501—1000 „	—	—	—	—	—	—	—	—	—	—	—	—	—	—
Свыше 1000 „	—	—	—	—	—	—	—	—	—	—	—	—	—	—
Итого	12	18	37	27	24	11	129	100	11	26	30	18	16	101
ТАМБОВСКІЙ.														
До 10 дес. вклѹч.	5	14	8	9	7	5	48	42,9	2	4	6	1	8	21
11— 50 дес.	8	5	11	12	8	3	47	41,9	6	10	7	11	5	39
51— 100 „	1	1	3	1	3	1	10	9,6	3	2	3	1	1	10
101— 500 „	2	—	1	3	1	—	7	6,2	—	1	2	6	—	9
501—1000 „	—	—	—	—	—	—	—	—	—	—	—	—	—	—
Свыше 1000 „	—	—	—	—	—	—	—	—	—	—	—	—	—	—
Итого	16	20	23	25	19	9	112	100	11	17	18	19	14	79

0/00	1877	1878	1879	1880	1881	Итого.	0/00	1882	1883	1884	1885	1886	Итого.	0/00	Всего.	0/00
43,6	—	6	6	15	5	32	38,6	4	11	5	12	8	40	43,9	160	39,6
41,6	4	5	8	8	8	33	39,8	6	7	7	7	4	31	36,2	167	41,8
8,9	3	—	1	6	1	11	13,2	2	—	—	2	1	5	5,5	41	10,1
5,9	—	1	—	2	4	7	8,4	4	2	2	2	4	14	14,4	35	8,5
—	—	—	—	—	—	—	—	—	—	—	—	—	—	—	—	—
—	—	—	—	—	—	—	—	—	—	—	—	—	—	—	—	—
100	7	12	15	31	18	83	100	16	20	14	23	17	90	100	403	100
26,6	12	4	7	6	9	38	33,0	5	3	5	4	10	27	27,8	134	33,5
49,8	5	8	6	11	14	44	38,3	9	11	8	6	10	44	43,5	174	43,5
12,7	2	—	8	1	6	17	14,8	3	—	3	2	3	11	13,9	48	12,0
11,4	1	1	6	3	4	15	13,0	5	1	1	5	—	12	14,8	43	10,8
—	—	—	—	—	1	1	0,9	—	—	—	—	—	—	—	1	0,2
—	—	—	—	—	—	—	—	—	—	—	—	—	—	—	—	—
100	20	13	27	21	34	115	100	22	15	17	17	23	94	100	400	100

УѢЗДЫ. Размѣры участковъ.	1866	1867	1868	1869	1870	1871	Итого.	‰	1872	1873	1874	1875	1876	Итого.
КОЗЛОВСКІЙ.														
До 10 дес. вклоч.	—	4	2	5	19	1	31	35,2	—	10	4	4	2	20
11 — 50 дес.	2	5	7	8	8	3	33	37,5	1	20	4	5	4	34
51 — 100 „	—	6	2	1	1	—	10	11,4	—	1	1	2	—	4
101 — 500 „	1	2	4	7	—	—	14	15,9	—	—	3	1	1	5
501 — 1000 „	—	—	—	—	—	—	—	—	—	—	—	—	—	—
Свыше 1000 „	—	—	—	—	—	—	—	—	—	—	—	—	—	—
Итого	3	17	15	21	28	4	88	100	1	31	12	12	7	63
ЛИПЕЦКІЙ.														
До 10 дес. вклоч.	—	—	5	—	1	1	7	53,9	—	1	—	—	2	3
11 — 50 дес.	—	—	1	1	—	1	3	23,1	3	2	2	3	1	11
51 — 100 „	—	—	—	—	1	1	2	15,8	—	—	2	—	—	2
101 — 500 „	—	—	1	—	—	—	1	7,7	1	—	—	—	—	1
501 — 1000 „	—	—	—	—	—	—	—	—	—	—	—	—	—	—
Свыше 1000 „	—	—	—	—	—	—	—	—	—	—	—	—	—	—
Итого	—	—	7	1	2	3	12	100	4	3	4	3	3	17

‰	1877	1878	1879	1880	1881	Итого.	‰	1882	1883	1884	1885	1886	Итого.	‰	Всего.	‰
31,7	2	1	1	8	6	18	32,2	15	10	16	12	7	60	49,7	129	38,7
54,0	5	3	6	4	10	28	50,0	14	4	12	3	11	42	34,8	139	41,8
6,3	—	1	—	2	1	4	6,4	1	—	—	1	3	3	2,5	23	6,9
8,0	—	—	1	2	3	6	11,4	6	1	4	3	3	16	13,2	42	12,6
—	—	—	—	—	—	—	—	—	—	—	—	—	—	—	—	—
—	—	—	—	—	—	—	—	—	—	—	—	—	—	—	—	—
100	7	5	8	16	20	56	100	36	15	32	19	24	121	100	333	100
17,6	2	—	1	1	5	9	37,5	3	2	3	4	2	14	48,8	33	39,7
64,7	3	1	1	2	5	12	50,0	6	—	2	1	1	10	34,5	36	43,4
11,7	—	1	—	2	—	3	12,8	1	—	—	—	—	1	3,4	8	9,7
6,0	—	—	—	—	—	—	—	1	1	1	1	—	4	13,8	6	7,2
—	—	—	—	—	—	—	—	—	—	—	—	—	—	—	—	—
—	—	—	—	—	—	—	—	—	—	—	—	—	—	—	—	—
100	5	2	2	5	10	24	100	11	3	6	6	3	29	100	83	100
																11

УѢЗДЫ. Размѣры участковъ.	1866	1867	1868	1869	1870	1871	Итого.	‰	1872	1873	1874	1875	1876	Итого.
ЛЕБЕДЯНСКІЙ.														
До 10 дес. вѣл.	—	—	5	3	8	14	30	46,9	22	18	33	18	30	121
11 — 50 дес.	—	—	14	6	2	11	33	51,6	11	9	5	11	19	55
51 — 100 „	—	—	1	—	—	—	1	1,5	—	—	3	—	1	4
101 — 500 „	—	—	—	—	—	—	—	—	2	—	—	1	1	4
501—1000 „	—	—	—	—	—	—	—	—	—	—	—	—	—	—
Свыше 1000 „	—	—	—	—	—	—	—	—	—	—	—	—	—	—
Итого	—	—	20	9	10	25	64	100	33	29	41	30	51	184
МОРШАНСКІЙ.														
До 10 дес. вѣл.	1	1	—	—	2	1	5	17,3	1	—	—	2	19	22
11— 50 дес.	3	4	3	3	1	1	15	51,7	1	2	3	5	2	13
51— 100 „	1	3	—	2	1	—	7	24,1	—	—	—	—	—	—
101 — 500 „	—	—	—	—	2	—	2	6,9	2	—	—	—	1	3
501—1000 „	—	—	—	—	—	—	—	—	—	—	—	—	1	1
Свыше 1000 „	—	—	—	—	—	—	—	—	—	—	—	1	—	1
Итого	5	8	3	5	6	2	29	100	4	2	3	8	23	40

‰	1877	1878	1879	1880	1881	Итого.	‰	1882	1883	1884	1885	1886	Итого.	‰	Всего.	‰
65,8	42	54	38	58	84	276	70,4	75	50	43	48	31	247	77,9	674	70,8
30,9	24	14	19	24	24	105	26,7	17	12	10	10	11	60	18,9	253	26,4
2,1	1	3	1	2	3	10	2,6	—	2	2	1	1	6	1,9	21	2,2
2,1	—	—	—	1	—	1	0,3	1	—	2	1	—	4	1,3	9	0,9
—	—	—	—	—	—	—	—	—	—	—	—	—	—	—	—	—
—	—	—	—	—	—	—	—	—	—	—	—	—	—	—	—	—
100	67	71	58	85	111	392	100	93	64	57	60	43	317	100	957	100
55,0	2	—	—	2	4	8	25,0	4	9	9	7	1	30	45,4	65	38,9
32,5	1	—	—	2	11	14	43,5	11	3	9	2	1	26	39,4	68	40,7
—	—	—	—	2	1	3	9,4	1	2	1	1	1	6	9,1	16	9,8
7,5	—	—	—	3	1	4	12,5	2	—	1	—	1	4	6,1	13	7,8
2,5	—	—	—	—	1	1	3,3	—	—	—	—	—	—	—	2	1,2
2,5	—	—	—	—	2	2	6,3	—	—	—	—	—	—	—	3	1,8
100	3	—	—	9	20	32	100	18	14	20	10	4	66	100	167	100

УѢЗДЫ. Размѣры участковъ.	1866	1867	1868	1869	1870	1871	Итого.	‰‰	1872	1873	1874	1875	1876	Итого.
ШАЦКІЙ.														
До 10 дес. вклуч.	—	—	11	3	15	4	33	36,7	7	5	8	7	7	34
11— 50 дес.	—	3	5	11	18	2	39	43,3	5	9	4	3	12	33
51— 100 „	1	1	1	6	3	—	12	13,3	1	—	5	—	—	6
101— 500 „	—	—	—	2	3	—	5	5,6	2	—	—	1	2	5
501—1000 „	—	—	—	1	—	—	1	1,1	—	—	—	—	—	—
Свыше 1000 „	—	—	—	—	—	—	—	—	—	1	—	—	—	1
Итого	1	4	17	23	39	6	90	100	15	15	17	11	21	79
ЕЛАТОМСКІЙ.														
До 10 дес. вклуч.	—	1	12	17	9	10	49	48,1	8	14	7	12	9	50
11— 50 дес.	—	—	11	10	16	7	44	43,1	6	16	8	10	11	51
51— 100 „	—	—	1	1	1	1	4	3,9	1	—	—	2	—	3
101— 500 „	—	—	2	—	1	1	4	3,9	2	2	—	1	—	5
501—1000 „	—	—	—	—	1	—	1	1,0	1	—	—	—	—	1
Свыше 1000 „	—	—	—	—	—	—	—	—	—	—	—	—	—	—
Итого	—	1	26	28	28	19	102	100	18	32	15	25	20	110

‰‰	1877	1878	1879	1880	1881	Итого.	‰‰	1882	1883	1884	1885	1886	Итого.	‰‰	Всего.	‰‰
43,0	13	3	14	14	9	53	49,1	6	35	16	16	12	85	57,9	205	48,4
41,8	7	3	7	5	9	31	28,7	8	12	15	5	3	43	29,2	146	34,4
7,6	3	2	—	4	1	10	9,2	—	5	2	2	2	11	7,3	39	2,2
6,8	—	1	2	4	6	13	12,0	2	5	1	—	—	8	5,4	31	7,3
—	—	—	—	—	1	1	1,0	—	—	—	—	—	—	—	2	0,5
1,3	—	—	—	—	—	—	—	—	—	—	—	—	—	—	1	0,2
100	23	9	23	27	26	108	100	16	57	34	23	17	147	100	424	100
45,5	17	19	8	6	13	63	54,8	40	39	24	50	34	187	68,7	349	57,8
46,4	5	6	3	4	18	36	31,3	26	9	13	10	19	77	23,3	208	33,
2,7	—	—	2	—	5	7	6,1	4	3	4	1	5	17	5,3	31	4,3
4,3	1	—	1	5	2	9	7,8	—	2	2	1	1	6	2,1	24	3,6
0,9	—	—	—	—	—	—	—	—	—	—	—	—	—	—	2	0,4
—	—	—	—	—	—	—	—	—	—	—	—	—	—	—	—	—
100	23	25	14	15	38	115	100	70	53	43	62	59	287	100	614	100

УѢЗДЫ. Размѣры участковъ.	1866	1867	1868	1869	1870	1871	Итого.	0/00	1872	1873	1874	1875	1876	Итого.
ТЕМНИКОВСКІЙ.														
До 10 дес. вклуч.	—	—	1	5	28	7	41	70,6	3	5	6	8	10	32
11 - 50 дес.	—	—	—	4	8	1	13	22,4	5	2	2	4	3	16
51— 100 "	—	—	2	—	—	—	2	3,5	—	—	—	1	—	1
101— 500 "	—	—	—	—	1	1	2	3,5	1	2	—	1	1	5
501—1000 "	—	—	—	—	—	—	—	—	—	—	—	—	—	—
Свыше 1000 "	—	—	—	—	—	—	—	—	—	—	—	—	—	—
Итого	—	—	3	9	37	9	58	100	9	9	8	14	14	54
СПАССКІЙ.														
До 10 дес. вклуч.	—	—	—	—	—	—	—	—	—	1	2	1	—	4
11— 50 дес.	—	—	—	1	—	8	9	90,0	—	1	—	4	1	6
51— 100 "	—	—	—	—	—	1	1	10,0	—	—	2	2	—	4
101— 500 "	—	—	—	—	—	—	—	—	—	—	—	—	—	—
501—1000 "	—	—	—	—	—	—	—	—	—	—	—	—	—	—
Свыше 1000 "	—	—	—	—	—	—	—	—	—	—	—	—	—	—
Итого	—	—	—	1	—	9	10	100	—	2	4	7	1	14

0/00	1877	1878	1879	1880	1881	Итого.	0/00	1882	1883	1884	1885	1886	Итого.	0/00	Всего.	0/00
59,8	5	7	12	10	21	55	66,3	19	20	19	27	15	100	68,6	228	66,8
29,6	3	3	2	5	6	19	22,9	11	9	4	4	4	32	21,8	80	23,3
1,8	—	—	—	—	2	3	3,6	2	1	2	3	1	9	6,2	15	4,4
9,3	1	2	—	1	2	6	7,2	—	—	2	1	1	4	2,7	17	5,0
—	—	—	—	—	—	—	—	—	1	—	—	—	1	0,7	1	0,8
—	—	—	—	—	—	—	—	—	—	—	—	—	—	—	—	—
100	9	13	14	16	31	83	100	32	31	27	35	21	146	100	341	100
28,6	1	—	1	2	—	4	36,4	1	—	—	3	—	4	36,4	12	26,1
42,8	1	3	1	1	—	6	54,0	1	1	1	2	1	6	54,0	27	58,7
28,6	—	1	—	—	—	1	9,1	—	—	1	—	—	1	9,1	7	15,2
—	—	—	—	—	—	—	—	—	—	—	—	—	—	—	—	—
—	—	—	—	—	—	—	—	—	—	—	—	—	—	—	—	—
100	2	4	2	3	—	11	100	2	1	2	5	1	11	100	46	100

УѢЗДЫ. Размѣры участковъ.	1866	1867	1868	1869	1870	1871	Итого.	‰‰	1872	1873	1874	1875	1876	Итого.
Всѣ уѣзды.														
До 10 дес. вклуч.	9	29	61	64	114	60	337	41,8	48	75	82	63	98	366
11— 50 дес.	20	31	81	86	78	38	334	41,4	51	82	56	68	70	327
51 100 „	6	15	19	14	16	5	75	9,3	8	5	21	11	5	50
101— 500 „	5	6	13	15	15	4	58	7,2	9	12	8	13	9	51
501—1000 „	—	—	—	1	1	—	2	0,8	1	—	—	—	1	2
Свыше 1000 „	—	—	—	—	—	—	—	—	—	1	—	1	—	2
Итого	40	81	174	180	224	107	806	100	117	175	167	156	183	798

‰‰	1877	1878	1879	1880	1881	Итого.	‰‰	1882	1883	1884	1885	1886	Итого.	‰‰	Всего.	‰‰
45,9	104	98	91	125	164	582	53,9	174	186	143	185	127	816	59,8	2101	51,9
41,0	62	51	56	67	110	346	32,0	115	70	85	55	66	391	28,7	1398	34,6
6,3	9	10	13	20	25	77	7,1	14	16	18	13	17	78	5,7	280	6,9
6,4	4	7	13	22	23	69	6,4	22	13	18	15	10	78	5,7	256	6,8
0,2	—	—	—	1	3	4	0,4	—	1	—	—	—	1	0,1	9	0,2
0,2	—	—	—	—	2	2	0,2	—	—	—	—	—	—	—	4	0,1
100	179	166	173	235	327	1080	100	325	286	264	268	220	1364	100	4048	100

1	2	3	4	5	6	7	8	9	10	11	12	13	14	15	16	17	18	19	20	21	22	23	24	25	26	27	28	29	30	31	32	33	34	35	36	37	38	39	40	41	42	43	44	45	46	47	48	49	50
1	2	3	4	5	6	7	8	9	10	11	12	13	14	15	16	17	18	19	20	21	22	23	24	25	26	27	28	29	30	31	32	33	34	35	36	37	38	39	40	41	42	43	44	45	46	47	48	49	50
1	2	3	4	5	6	7	8	9	10	11	12	13	14	15	16	17	18	19	20	21	22	23	24	25	26	27	28	29	30	31	32	33	34	35	36	37	38	39	40	41	42	43	44	45	46	47	48	49	50
1	2	3	4	5	6	7	8	9	10	11	12	13	14	15	16	17	18	19	20	21	22	23	24	25	26	27	28	29	30	31	32	33	34	35	36	37	38	39	40	41	42	43	44	45	46	47	48	49	50

1	2	3	4	5	6	7	8	9	10	11	12	13	14	15	16	17	18	19	20	21	22	23	24	25	26	27	28	29	30	31	32	33	34	35	36	37	38	39	40	41	42	43	44	45	46	47	48	49	50
1	2	3	4	5	6	7	8	9	10	11	12	13	14	15	16	17	18	19	20	21	22	23	24	25	26	27	28	29	30	31	32	33	34	35	36	37	38	39	40	41	42	43	44	45	46	47	48	49	50
1	2	3	4	5	6	7	8	9	10	11	12	13	14	15	16	17	18	19	20	21	22	23	24	25	26	27	28	29	30	31	32	33	34	35	36	37	38	39	40	41	42	43	44	45	46	47	48	49	50
1	2	3	4	5	6	7	8	9	10	11	12	13	14	15	16	17	18	19	20	21	22	23	24	25	26	27	28	29	30	31	32	33	34	35	36	37	38	39	40	41	42	43	44	45	46	47	48	49	50

Опечатки.

<i>Стран.</i>	<i>Строка.</i>	<i>Напечатано.</i>	<i>Слѣдуетъ.</i>
15	20	выведенная	выведенныя.
16	8	1886—71	1866 - 71
34	3	интеренъ	интересъ
37	30	къ 1886 г.	къ 1866 г.
53	14	купцамъ	купцемъ
54	17	дѣйствія	дѣйствиій
62	15	наибольную	наибольшую
103	27	имѣющимся	имѣющимися
104	17	губерній	губерніи.
105	12	большій	большій или меньшій.

На страницѣ 22 заголовокъ надъ выводами второй таблицы поставленъ невѣрно. Слѣдуетъ:

о т н о ш е н і е
къ числу къ площади
владѣльцевъ владѣній


Въ таблицахъ на стран. 59 въ одномъ изъ заголовковъ стоитъ „земство“, слѣдуетъ: „земельный банкъ“.


RECEIPTS

No.	Date	Particulars	Rs.	P.
1	1870
2	1870
3	1870
4	1870
5	1870
6	1870
7	1870
8	1870
9	1870
10	1870

The above is a true and correct copy of the original receipts as per the books of the ...
...
...
...
...









THE UNIVERSITY OF CHICAGO

LIBRARY

PHYSICS DEPARTMENT

57

1936

PHYSICS DEPARTMENT

LIBRARY

PHYSICS DEPARTMENT

LIBRARY

PHYSICS DEPARTMENT

LIBRARY

PHYSICS DEPARTMENT

LIBRARY

PHYSICS DEPARTMENT

LIBRARY

PHYSICS DEPARTMENT

LIBRARY

PHYSICS DEPARTMENT

LIBRARY

PHYSICS DEPARTMENT

LIBRARY

PHYSICS DEPARTMENT

LIBRARY

PHYSICS DEPARTMENT

LIBRARY

PHYSICS DEPARTMENT

LIBRARY

PHYSICS DEPARTMENT

LIBRARY

PHYSICS DEPARTMENT

LIBRARY

PHYSICS DEPARTMENT

LIBRARY

PHYSICS DEPARTMENT

LIBRARY

PHYSICS DEPARTMENT

LIBRARY

PHYSICS DEPARTMENT

LIBRARY

PHYSICS DEPARTMENT

LIBRARY

PHYSICS DEPARTMENT

LIBRARY

PHYSICS DEPARTMENT

LIBRARY

PHYSICS DEPARTMENT

LIBRARY

PHYSICS DEPARTMENT