

397

ДОПОЛНЕНИЕ
КЪ СТАТИСТИЧЕСКОМУ СБОРНИКУ

Министерства путей сообщенія.

ВЫПУСКЪ ПЕРВЫЙ

СВѢДѢНІЯ
О ВЫВОЗѢ И ВВОЗѢ ХЛѢБА

черезъ станціи ж. д., пристани и таможни
ПО ГУБЕРНІЯМЪ И РАЙОНАМЪ ЕВРОПЕЙСКОЙ РОССІИ.
ЗА 1880 Г.

ИЗДАНИЕ МИНИСТЕРСТВА ПУТЕЙ СООБЩЕНІЯ.

Р. С. Ф. С. Р.

~~Редакция Периодических Изданий~~

~~Императорскаго
Казначейства Финансов.~~

~~Институтъ Экономическихъ Исследований.~~

~~Книжный Складъ и магазинъ~~

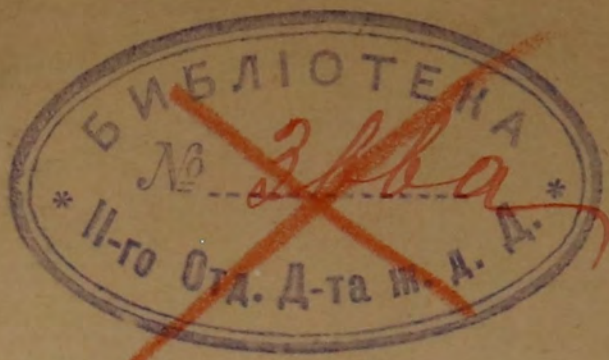
~~Экономическаго~~

С.-ПЕТЕРБУРГЪ.

Типографія брат. Пантелесвыхъ. Казанская ул., д. № 33.

1884.

Печатано по распоряженію Статистическаго отдѣла Министерства путей сообщенія.



ДОПОЛНЕНИЕ
КЪ СТАТИСТИЧЕСКОМУ СБОРНИКУ

Министерства путей сообщенія.

389.
С. 25

Библиотека НКФ СССР
Проверено 1932

ВЫПУСКЪ ПЕРВЫЙ


СВѢДѢНІЯ
О ВЫВОЗѢ И ВВОЗѢ ХЛѢБА

черезъ станціи ж. д., пристани и таможи

ПО ГУБЕРНІЯМЪ И РАЙОНАМЪ ЕВРОПЕЙСКОЙ РОССІИ.

ЗА 1880 Г.

ИЗДАНИЕ МИНИСТЕРСТВА ПУТЕЙ СООБЩЕНІЯ.



С.-ПЕТЕРБУРГЪ.

Типографія брат. Пантелесвхъ. Казанская ул., д. № 33.

1884.

37



0521 84 m

ЗНАЧЕНІЯ
НА СТАТИСТИЧЕСКОМУ СВОДНИКУ
МИНИСТЕРСТВА ПУТЕЙ СООБЩЕНІЯ
ВЪ ПЕРВЫЙ РАЗЪ

Печатано по распоряженію Статистическаго отдѣла Министерстѣва путей сообщенія.

56179



ОГЛАВЛЕНІЕ

перваго выпуска Дополненія къ Статистическому сборнику
Министерства путей сообщенія.

Введеніе.

Краткій обзоръ данныхъ о вывозѣ и ввозѣ хлѣба *по районамъ* Европейской Россіи.

Таблицы:

I. Вывозъ и ввозъ хлѣба черезъ станціи желѣзныхъ дорогъ, пристани и таможни, сгруппированныя *по губерніямъ*, за 1880 годъ.

Приложеніе къ таблицѣ I. Вывозъ и ввозъ хлѣба по вишней торговлѣ и по каботажу, *по таможнямъ*.

II. Выводы относительно вывоза и ввоза хлѣба *по губерніямъ и районамъ* за 1880 годъ и сравнительныя данныя за 1878 годъ, *по районамъ*.

Карты Европейской Россіи съ указаніемъ на нихъ главнѣйшихъ выводовъ относительно вывоза и ввоза хлѣба *по губерніямъ*, за 1880 годъ:

- а) главнѣйшихъ продовольственныхъ хлѣбовъ
 - б) ржаного хлѣба
 - и в) пшеничнаго хлѣба.
-

ОТМЕТКА

Министерство внутренних дел
Учреждение государственной безопасности

Имя: [faint text]
Фамилия: [faint text]

Дата: [faint text]

[faint text]

[faint text]

[faint text]

205

Введеніе.

Печатаемыя нынѣ *свѣдѣнія о вывозѣ и ввозѣ хлѣба* основаны на данныхъ о движеніи: по желѣзнымъ и внутреннимъ водянымъ путямъ, по каботажу и по внѣшней торговлѣ.

Движеніе по желѣзнымъ и водянымъ путямъ представляетъ предметъ особой важности, какъ въ практическомъ, такъ и научномъ отношеніяхъ. Всестороннее изслѣдованіе этого предмета опредѣляетъ степень услугъ, оказываемыхъ странѣ названными путями сообщенія, освѣщаетъ районы преобладанія производства и потребленія того или другого рода товара и выясняетъ торговую связь отдѣльныхъ частей данной страны между собою.

Указанія на необходимость собиранія и статистической разработки данныхъ о движеніи по желѣзнымъ и водянымъ путямъ встрѣчаются и въ экономической литературѣ; въ особенности привлекала къ себѣ вниманіе въ послѣднее время статистика движенія товаровъ по желѣзнымъ дорогамъ. Вопросъ объ организаціи этой отрасли статистики обсуждался нѣсколько разъ на международномъ статистическомъ конгрессѣ; а въ 1877 году Императорское Русское Географическое общество выразило убѣжденіе относительно настоятельной потребности установленія подробной и систематической разработки данныхъ о перевозкѣ главнѣйшихъ родовъ товаровъ.

Въ виду этого и сознавая необходимость имѣть въ готовности матеріаль для рѣшенія вопросовъ, касающихся устройства и эксплуатаціи желѣзныхъ и водяныхъ путей, Статистическій отдѣлъ Министерства путей сообщенія, съ самаго начала его учрежденія, обратилъ (въ 1874 году) особое вниманіе на организацію статистики движенія по этимъ путямъ. Съ этою цѣлью, по распоряженію г. Министра путей сообщенія, было установлено *доставленіе* однообразныхъ данныхъ о перевозкѣ „главнѣйшихъ“ и „всѣхъ вообще“ товаровъ по желѣзнымъ дорогамъ; подобныя же свѣдѣнія по водянымъ путямъ доставлялись на основаніи прежнихъ распоряженій Министерства путей сообщенія.

Подробная и систематическая *разработка* свѣдѣній о движеніи товаровъ по желѣзнымъ и внутреннимъ водянымъ путямъ была начата съ данныхъ за 1876 г. и по настоящее время исполнена за четыре четные года: 1876, 1878, 1880 и 1882 ¹⁾. Данные за 1876 г. касаются лишь „главнѣйшихъ произведеній земледѣльческой промышленности“ (числомъ 12 товаровъ), а за остальные названные годы даны свѣдѣнія какъ о земледѣльческихъ, такъ и о другихъ главнѣйшихъ родахъ товаровъ (числомъ свыше 30-ти). По каждому товару порознь, разработаны свѣдѣнія объ „отправленіи“ и особо о „прибытіи“ и тѣ и другія распредѣлены по „станціямъ“ ж. д. и по „пристанямъ“ внутреннихъ водяныхъ путей; по желѣзнымъ дорогамъ, сверхъ того, названные свѣдѣнія распредѣлены по „направленіямъ движенія“ и вычислены: „количество перевозки“ и „пробѣгъ“ товаровъ по „междустанціоннымъ участкамъ“ этихъ дорогъ.

Разработанныя по такой программѣ данныя представляютъ весьма подробный статистическій матеріаль, удобный какъ для выясненія *товарной дѣятельности* самыхъ мелкихъ участковъ сѣти путей сообщенія вообще, такъ и для опредѣленія степени *вывоза и ввоза того или другого рода товара по отдѣльнымъ мѣстностямъ* страны, прорѣзанной этими путями.

Выводы, касающіеся товарной дѣятельности нашихъ желѣзныхъ и водяныхъ путей, сдѣланы одновременно съ разработкою свѣдѣній „объ отправленіи и прибытіи товаровъ по станціямъ ж. д. и пристанямъ“ и вмѣстѣ съ ними напечатаны въ 3, 6, 9 и 11 выпускахъ Статистическаго сборника Министерства путей сообщенія.

Данныя о движеніи товаровъ по *каботажу* поступаютъ въ Стат. отдѣлъ М-ва п. с. съ 1882 г., въ видѣ особыхъ донесеній мѣстныхъ таможенныхъ учрежденій, съ цѣлью провѣрки по нимъ и по публикуемымъ даннымъ о внѣшней торговлѣ — свѣдѣній, записываемыхъ въ концевыхъ пунктахъ по внутреннему судоходству. Кромѣ того, свѣдѣнія по каботажу, дополняя данныя о движеніи по сѣти желѣзныхъ и водяныхъ путей, вмѣстѣ съ этими послѣдними могутъ служить *матеріаломъ для статистики внутренней торговли Россіи*.

Данныя по *внѣшней торговлѣ*, разрабатываемыя и издаваемыя Департаментомъ таможенныхъ сборовъ, введены въ настоящій трудъ лишь съ цѣлью исключенія изъ привоза желѣзными и внутренними водяными

¹⁾ Данные за 1882 г. входятъ въ 11-й выпускъ Статистическаго сборника Министерства путей сообщенія, который имѣетъ появиться въ свѣтъ въ началѣ наступающаго года.

путями и каботажемъ въ приграничные пункты—грузовъ, вывезенныхъ за границу и обратно.

Данныя по каботажу и по внѣшней торговлѣ, въ объемѣ требуемомъ для настоящаго труда, приведены въ особомъ приложеніи къ этому выпуску ²⁾.

Свѣдѣнія о вывозѣ и ввозѣ хлѣба разработаны по губерніямъ и районамъ ³⁾ Европейской Россіи.

Еще въ концѣ 1880 года, подъ вліяніемъ неурожая, охватившаго нижнее, отчасти и среднее поволжье, а равно и югъ Россіи, была учреждена „Временная коммисія“ для организаціи собиранія свѣдѣній объ урожаяхъ, а затѣмъ въ 1882 году, въ видахъ принятія нѣкоторыхъ особыхъ мѣръ по народному продовольствію, по всеподданѣйшему докладу Министра внутреннихъ дѣлъ, Государь Императоръ Высочайше соизволилъ на образованіе „Особаго постояннаго совѣщанія“ для совмѣстной разработки статистическихъ данныхъ, собираемыхъ относительно урожаяевъ и продовольственной части вообще.

Въ составъ названнаго Совѣщанія вошли представители отъ Министерствъ: Внутреннихъ дѣлъ, Государственныхъ имуществъ, Путей сообщенія и Финансовъ.

Совѣщаніе, имѣя въ виду, что для полнаго выясненія хлѣбопромышленнаго дѣла, кромѣ данныхъ объ урожаяхъ и продовольственной части вообще, не менѣе необходимы также свѣдѣнія о „распределеніи хлѣбныхъ продуктовъ“, въ одномъ изъ своихъ постановленій (18 октября 1882 г.)—выдѣлило на долю Министерства путей сообщенія разработку свѣдѣній о вывозѣ и ввозѣ хлѣба по желѣзнымъ дорогамъ и внутреннимъ водянымъ путямъ, за годовые періоды.

Первый опытъ разработки этихъ свѣдѣній, вмѣстѣ съ данными по каботажу и по внѣшней торговлѣ, былъ произведенъ въ Ст. отдѣлѣ М-ва п. с. еще въ 1883 г., по даннымъ за 1878 г. Въ настоящемъ же году разработаны тѣ же свѣдѣнія за 1880 г., но по нѣскольکو измѣненной противъ 1878 г. программѣ.

Сущность разработки свѣдѣній за 1880 г. состояла въ слѣдую-

²⁾ Для перехода отъ мѣры къ вѣсу было принято для четверти: ржи—9 пуд., овса—6 пуд. и прочаго хлѣба—10 пуд.

³⁾ Для выясненія степени вывоза и ввоза хлѣба по болѣе крупнымъ территоріямъ чѣмъ губернія, принято дѣленіе Европейской Россіи на 9-ть *районовъ*: а) два центральныхъ: нечерноземный и черноземный, б) два восточныхъ: сѣверо-восточный и юго-восточный, в) два западныхъ: сѣверо-западный и юго-западный, г) сѣверный, д) южный и е) привислинскій. Распределеніе губерній по этимъ районамъ показано въ таблицѣ II.

щемъ ⁴⁾. Данныя постанціонныя и по пристанямъ, напечатанныя въ 9-мъ выпускѣ Статистическаго сборника Миннстерства путей сообщенія и по таможняамъ, помѣщенныя въ этомъ выпускѣ, сначала сведены въ итоги *по губерніямъ*, особо по станціямъ ж. д., особо по пристанямъ ⁵⁾ и особо по томожнямъ, ⁶⁾ а потомъ изъ нихъ составлены общіе итоги по губерніямъ (см. табл. I); при этомъ слѣдуетъ замѣтить, что передача съ одной желѣзной дороги на другую, а равно перегрузка изъ однихъ судовъ внутренняго плаванія въ другія, ни въ вывозѣ, ни въ ввозѣ не значатся. За тѣмъ на основаніи свода этихъ данныхъ сдѣланы выводы ⁷⁾ относительно преобладанія вывоза (производства) или ввоза (потребленія) хлѣба въ той или другой губерніи (см. табл. II) и по нимъ выяснена степень излишка или недостатка хлѣба *на одного жителя*. Наконецъ главнѣйшіе изъ упомянутыхъ выводовъ нанесены на карты, съ выясненіемъ на нихъ *раздѣльной линіи вывоза* того или другаго рода хлѣба, въ то или другое направленіе.

Соединеніе данныхъ разныхъ родовъ хлѣба въ общіе итоги сдѣлано по приведеніи ихъ, по питательности, въ однородныя величины; при чемъ данныя выражающія количество главныхъ продовольственныхъ хлѣбовъ (т. е. ржаного и пшеничнаго вмѣстѣ взятыхъ) приведены въ рожь (см. объясненіе при табл. II).

Прочія подробности относительно разработки свѣдѣній о вывозѣ и ввозѣ за 1880 г., а равно источники, на которыхъ они основаны, указаны въ таблицахъ и на картахъ. При этомъ слѣдуетъ упомянуть о нѣкоторыхъ измѣненіяхъ, которыя пришлось сдѣлать въ печатныхъ дан-

⁴⁾ Разработка данныхъ за 1878 г. здѣсь не излагается, такъ какъ настоящій выпускъ посвященъ свѣдѣніямъ за 1880 г.; изъ 1878 г. представилось возможнымъ взять для астоящаго выпуска сравнительные выводы только по районамъ.

⁵⁾ Хлѣбъ Вятской губерніи подвозимый къ Ношувльской пристани (на р. Лузѣ) Вологодской губ., въ настоящемъ выпускѣ значится въ вывозѣ Вятской губерніи.

⁶⁾ Свѣдѣнія по каботажу взяты за 1882 г., ибо доставленіе ихъ съ мѣстъ записи установлено лишь съ этого года.

⁷⁾ Для выясненія точнаго значенія этихъ выводовъ слѣдуетъ сказать: во 1-хъ) что они выражаютъ вывозъ или ввозъ не *изъ* данной губерніи (района) или *въ* оную, а лишь сумму вывоза или ввоза черезъ станціи, пристани и таможни, лежащія въ предѣлахъ данной губерніи (района) и во 2-хъ) что выводы эти выразили бы вывозъ или ввозъ данной губерніи лишь въ томъ случаѣ, если бы въ эти выводы вошли свѣдѣнія о движеніи хлѣба гужемъ, о которомъ данныхъ, какъ извѣстно, не имѣется. Но съ другой стороны нельзя не замѣтить: что въ районѣ сѣти желѣзныхъ и водяныхъ путей передвиженіе хлѣба гужемъ производится на разстояніи сравнительно незначительныя и преимущественно къ станціямъ жел. дорогъ и пристанямъ, и что если хлѣбъ губерніи А попадетъ на станцію или пристань губерніи Б, то, въ свою очередь, хлѣбъ губерніи Б попадетъ на станцію или пристань губерніи В и т. д.; вслѣдствіе чего гужевое перемѣщеніе хлѣба изъ одной губерніи въ другую болѣе или менѣе взаимно уравнивается. Слѣдовательно, вышеупомянутые выводы, въ тоже самое время, въ значительной степени могутъ служить выразителями вывоза или ввоза и отдѣльныхъ губерній, а тѣмъ болѣе районовъ, состоящихъ изъ нѣсколькихъ губерній.

ныхъ Стат. сборн. М-ва п. с., при сводкѣ ихъ по губерніямъ; а именно: а) сравнивая отправленіе по водянымъ путямъ съ прибытіемъ по нимъ же и сопоставляя въ узловыхъ и концевыхъ пунктахъ показанія по водянымъ путямъ съ показаніями по жел. дорогамъ и по таможенямъ — выяснилась неполнота данныхъ о прибытіи по пристанямъ: Архангельской, С.-Петербургской, Рыбинской, Ярославской, Костромской, Кинешемской, Нижегородской, Сызранской, Астраханской, Ростовской (на Дону), Херсонской и Кіевской; вслѣдствіе чего, руководствуясь показаніями станцій жел. дорогъ и таможенъ, а также и др. соображеніями, прибытіе по названнымъ пристанямъ пришлось увеличить; и б) показанія по жел. дорогамъ, примыкающимъ къ гг. Тулѣ и Москвѣ, — относительно распредѣленія по родамъ хлѣба, переданнаго въ этихъ пунктахъ съ однѣхъ жел. дорогъ на другія, — оказались между собою не согласными; несогласія эти, руководствуясь болѣе достовѣрными показаніями изъ числа упомянутыхъ дорогъ, исправлены такимъ образомъ, что количество отправленія изъ Тулы и прибытія въ Москву по нѣкоторымъ родамъ хлѣба пришлось уменьшить (преимущественно ржи); а по другимъ на столько же увеличить (преимущественно овса).

Выработка программы для разработки вошедшихъ въ настоящій выпускъ свѣдѣній, руководство самою разработкою и краткій обзоръ этихъ свѣдѣній принадлежатъ начальнику Статистическаго отдѣла Министерства путей сообщенія *И. Ѡ. Борковскому*. Разработка исполнена младш. помощникомъ редактора *Е. Р. Михневичемъ*.

„Свѣдѣнія о вывозѣ и ввозѣ хлѣба по губерніямъ“, — представляющія статистическій матеріалъ необходимый для цѣлей практическихъ (какъ-то: при обсужденіи вопросовъ, касающихся народнаго продовольствія, новыхъ путей сообщенія, товарныхъ тарифовъ и т. п.) и полезный для цѣлей научныхъ, — предполагается издавать и за послѣдующіе годы, въ видѣ „Дополненія къ Статистическому сборнику Министерства путей сообщенія“.

Краткій обзоръ свѣдѣній о вывозѣ и ввозѣ хлѣба ПО РАЙОНАМЪ ЕВРОПЕЙСКОЙ РОССИИ.

Данныя о вывозѣ и ввозѣ хлѣба *по губерніямъ* относятся, какъ сказано выше, только къ 1880 г.; относительно же 1878 г. въ немъ приведены лишь выводы *по районамъ*.

Очевидно, что на основаніи одного года, а тѣмъ болѣе 1880-го, особенно неблагоприятнаго по урожаю хлѣба, нельзя составить правильнаго представленія о настоящемъ предметѣ по отдѣльнымъ губерніямъ. Поэтому въ настоящемъ обзорѣ пришлось ограничиться средними выводами по районамъ, основанными на двухъ названныхъ годахъ, изъ которыхъ 1878 г. представляется по передвиженію хлѣба на столько же сильнымъ, на сколько 1880 г. былъ слабымъ; по свѣдѣніямъ же исключительно за 1880 годъ сдѣланы только нѣкоторыя обобщенія; затѣмъ данными за 1880 годъ по губерніямъ и выводами изъ нихъ можно будетъ воспользоваться въ будущемъ, сопоставляя ихъ съ соотвѣтствующими данными и выводами за послѣдующіе годы.

Переходя къ обзору данныхъ о вывозѣ и ввозѣ хлѣба, слѣдуетъ сказать, что данныя эти относятся къ Европейской Россіи безъ Кавказа и Финляндіи, и безъ нѣкоторыхъ частей (см. карты) Архангельской и Астраханской гг.; самый же обзоръ каснется, на первый разъ, лишь только главнѣйшихъ продовольственныхъ хлѣбовъ, т. е. ржаного и пшеничнаго.

Въ отношеніи вывоза и ввоза **ржаного хлѣба** (т.-е. ржи и рж. муки) Европейская Россія дѣлится почти на двѣ сплошныя части (см. карту), изъ которыхъ одна представляетъ группу губерній съ преобладающимъ вывозомъ, а другая—ввозомъ. Граница между ними идетъ отъ верховья р. Камы въ юго-западномъ направленіи —къ г. Черни-

гову, а отсюда поворачиваетъ къ с. западу и сѣверу по направленію къ г. Ригѣ и Чудскому озеру. Къ югу отъ этой границы лежатъ губерніи сбывающія ржаной хлѣбъ, а къ сѣверу — получающія; при чемъ губерніи: Кіевская, Екатеринославская, Харьковская, Саратовская, Оренбургская и Астраханская составляютъ въ южной части исключеніе, которое, по отношенію къ 4-мъ первымъ губерніямъ, слѣдуетъ считать случайнымъ, вслѣдствіе неурожая въ 1880 г. Губерніи сбывающія ржаной хлѣбъ направляютъ его къ сѣверу и с.-западу или къ югу и юго-востоку; *раздѣльная линія* между этими двумя направленіями движенія прошла, въ 1880 г., отъ г. Кишенева къ г. Пензѣ и оттуда направилась къ г. Уфѣ, пройдя южнѣе г. Саратова. Вывозъ изъ губерній сбывающихъ составлялъ, въ 1880 г., почти 100 милліоновъ пудовъ ржи и ржаной муки взятыхъ вмѣстѣ, по приведеніи послѣдней въ рожь; изъ этого числа около 42-хъ мил. пуд. остались въ районѣ губерній съ преобладающимъ ввозомъ, остальное количество составило предметъ вывоза за границу, на Кавказъ и въ Финляндію.

По вывозу и ввозу **пшеничнаго хлѣба** (пшеницы и пшеничной муки) Европейская Россія тоже представляетъ двѣ сплошныя группы губерній: южную сбывающую и сѣверную — получающую (см. карту); граница между ними тоже начинается близъ верховья р. Камы и идетъ сначала въ юго-западномъ направленіи на г. Кіевъ, а потомъ въ с.-западномъ по р. Нѣману, т. е. проходя нѣсколько южнѣе и западнѣе, чѣмъ для ржаного хлѣба. Исключеніе въ группѣ губерній сбывающихъ составляютъ губ. Пензенская и Казанская, въ которыхъ преобладаетъ ввозъ, а въ группѣ получающихъ — Курляндская, съ преобладаніемъ вывоза. *Раздѣльная линія* между двумя главными направленіями движенія пшеничнаго хлѣба идетъ отъ Каменецъ-Подольска на Харьковъ къ Оренбургу; сравнительно съ раздѣломъ движенія ржаного хлѣба, западная половина этой линіи уклоняется къ сѣверу, что объясняется спросомъ Одессы преимущественно на пшеницу. Общее количество сбыта пшеничнаго хлѣба изъ губерній съ преобладающимъ ввозомъ, въ 1880 г., равнялось 85 мил. пуд., приведеннымъ въ пшеницу; изъ этого числа въ губерніяхъ съ преобладающимъ ввозомъ осталось только 26 мил. пуд., остальное количество ушло за границу и частью на Кавказъ и въ Финляндію.

Вообще главныхъ **продовольственныхъ хлѣбовъ** (т. е. ржаного и пшеничнаго вмѣстѣ взятыхъ и приведенныхъ въ рожь) было вывезено, въ 1880 г., изъ губерній сбывающихъ — около 200 мил. пудовъ. Въ губерніяхъ получающихъ осталось этихъ хлѣбовъ около 72 мил. пудовъ.

Перейдемъ затѣмъ къ выясненію степени вывоза или ввоза продовольственныхъ хлѣбовъ по отношенію къ населенію. Пользуясь для этого выводами за два года (1878 и 1880) и взявъ изъ нихъ средній — получается, что вообще изъ Европейской Россіи на одного жителя вывозится 2,4 пуда продовольственныхъ хлѣбовъ (приведенныхъ въ рожь). Изъ этого числа 0,9 пуд. (или 40%) приходится на ржаной хлѣбъ и 1,5 пуд. (или 60%) на пшеничный.

По отдѣльнымъ районамъ Европейской Россіи степень вывоза или ввоза, по свѣдѣніямъ за 1878 и 1880 гг., выразится въ слѣдующихъ данныхъ (приведенныхъ въ рожь):

Р а й о н ы .	Число жителей (сельскаго и го- родскаго насе- ленія).	Вывозъ (+), или ввозъ (—) на одного жителя въ годъ.		
		Вообще продов. хлѣба.	Въ томъ числѣ: Ржа- наго.	Пшенич- наго.
П у д ы .				
Южный	12.318.645	+7,0	+1,5	+5,5
Юго-восточный	9.694.835	+5,7	+2,8	+2,9
Юго-западный	6.249.308	+4,9	+0,4	+4,5
Центр. черноземный	11.665.211	+4,3	+3,6	+0,7
Привислинскій	5.556.951	+2,7	+1,1	+1,6
Сѣверо-восточный	4.786.019	+1,2	+1,0	+0,2
Сѣверо-западный	10.802.752	+0,3	+0,8	—0,5
Центр. нечерноземный	10.655.506	—3,8	—2,3	—1,5
Сѣверный	4.271.797	—5,5	—3,2	—2,3

Изъ этихъ данныхъ видно: во 1-хъ), что въ первыхъ 7-ми районахъ преобладаетъ вывозъ и только въ Центральномъ нечерноземномъ и Сѣверномъ районахъ оказывается перевѣсъ на сторонѣ ввоза и во 2-хъ) принявъ норму потребности на одного жителя, около одного пуда ржи въ мѣсяць, получится, что количество ввоза продовольственныхъ хлѣбовъ въ Центр. нечерноземный районъ соотвѣтствуетъ потребности почти $\frac{1}{3}$ года, а въ Сѣверный — почти $\frac{1}{2}$ годовой и какъ въ томъ, такъ и другомъ районахъ преобладаетъ ввозъ ржаного хлѣба; при чемъ нельзя не обратить вниманія, что количество ввоза хлѣба въ два названные района, въ значительной степени, усиливается потребностью продовольствія населенія двухъ столичныхъ центровъ: С.-Петербурга — въ Сѣверномъ районѣ и Москвы — въ Центральномъ нечерноземномъ.

ТАБЛИЦА I.

ВЫВОЗЪ И ВВОЗЪ ХЛѢБА

ЧЕРЕЗЪ СТАНЦІИ Ж. ДОРОГЪ, ПРИСТАНИ И ТАМОЖНИ

СТРУППИРОВАННЫЯ

ПО ГУБЕРНІЯМЪ

ВЪ 1880 Г.

Объясненіе: Настоящая таблица составлена на основаніи данныхъ, заключающихся въ таблицахъ I и III—девятого выпуска Статист. сборника и въ приложеніи къ настоящей таблицѣ, съ измѣненіями оговоренными во введеніи, причемъ передача между русскими желѣзными дорогами (по меньшему изъ показаній Правленій этихъ дорогъ) изъ ввоза и вывоза исключена, по каждому узловому пункту особо.

Матеріалы для статистики торговли Россіи—Выпускъ первый.

№ губерній по буквенному по- рядку.	2 ГУБЕРНІИ.	3 4 5 6 7 8 9 10								11 12 13 14 15 16 17 18 20 21 21 22										№ губерній по буквенному по- рядку.				
		Пшеничный хлѣбъ.				Ржаной хлѣбъ.				Овесъ.	Ячмень.	Горохъ.	Кукуруза.	Крупа всякая.	ИТОГО									
		Пшеница.		Пшеничная мука.		Рожь.		Ржаная мука.							Итого хлѣба.									
		Вывозъ	Ввозъ	Вывозъ	Ввозъ	Вывозъ	Ввозъ	Вывозъ	Ввозъ	Вывозъ	Ввозъ	Вывозъ	Ввозъ	Вывозъ	Ввозъ	Вывозъ	Ввозъ	Вывозъ	Ввозъ					
		Т ы с я								ч и ц у д о в ь.														
7	Вологодская губ. —																							7
	Станціи ж. д.	—	—	—	348	9	111	4	608	33	182	—	5	—	23	—	—	—	105	46	1.382			
	Пристани вн. в. п.	4	—	63	26	13	5	689	3	2.333	—	1	—	13	3	—	—	33	2	3.149	39			
	Итого	4	—	63	374	22	116	693	611	2.366	182	1	5	13	26	—	—	33	107	3.195	1.421			
	Въ т. ч. Юго-Западная часть губерніи, т. е.: Вологодскій, Грязовецкій, Кад- никовскій и Тотемскій узды.	—	—	63	356	22	111	675	611	1.345	182	1	5	13	23	—	—	15	106	2.134	1.394			
8	Волынская губ. —																						8	
	Станціи ж. д.	438	2.262	266	71	495	1.895	30	57	133	407	157	511	165	195	29	722	37	1.120	1.750	7.240			
	Пристани вн. в. п.	4	—	—	—	—	—	—	—	—	—	—	—	—	—	—	—	—	—	4	—			
	Таможни	2.478	5	21	8	2.216	16	118	2	284	6	362	—	205	—	371	—	693	—	6.748	37			
	Итого	2.920	2.267	287	79	2.711	1.911	148	59	417	413	519	511	370	195	400	722	730	1.120	8.502	7.277			
9	Воронежская губ. —																						9	
	Станціи ж. д.	1.348	303	533	17	581	144	452	44	222	40	2	21	19	1	—	—	889	44	4.046	614			
	Пристани вн. в. п.	395	—	—	—	80	—	1	—	—	—	—	—	—	—	—	—	4	—	480	—			
	Итого	1.743	303	533	17	661	144	453	44	222	40	2	21	19	1	—	—	893	44	4.526	614			
10	Вятская губ. —																						10	
	Пристани вн. в. п.	67	—	2	3	4.322	—	3.094	—	6.261	—	13	—	14	—	—	—	723	3	14.496	6			
11	Гродненская губ. —																						11	
	Станціи ж. д.	418	214	70	245	2.343	243	87	48	160	1.093	524	81	74	8	—	13	79	665	3.755	2.610			
	Пристани вн. в. п.	24	3	—	5	386	74	—	3	51	45	8	25	62	1	—	—	5	15	536	171			
	Итого	442	217	70	250	2.729	317	87	51	211	1.138	532	106	136	9	—	13	84	680	4.291	2.781			
12	Донская обл. — (съ Ростовскимъ уѣздомъ и Таганрог- скимъ Градоначальствомъ).																						12	
	Станціи ж. д.	3.489	6.081	342	823	982	1.501	411	597	99	1.292	464	259	2	23	—	359	141	368	5.930	11.303			
	Пристани вн. в. п.	445	840	—	—	134	214	57	58	19	19	21	21	1	1	—	—	47	51	724	1.204			
	Таможни	11.503	20	236	16	1.612	—	181	5	601	—	1.421	2	10	—	333	—	70	14	15.967	57			
	Итого	15.437	6.941	578	839	3.728	1.715	649	660	719	1.311	1.906	282	13	24	333	359	258	433	22.621	12.564			
	Въ т. ч. Ростовскій уѣздъ съ Таган- рогскимъ Градоначальствомъ	12.679	6.474	428	523	1.710	1.358	484	255	632	1.042	1.589	244	11	20	333	359	108	318	17.974	10.593			

1 № губерній по буквенному по- рядку.	2 ГУБЕРНІИ.	3		4		5		6		7		8		9		10		11		12		13		14		15		16		17		18		19		20		21		22		1 № губерній по буквенному по- рядку.
		Пшеничный хлѣбъ.								Ржаной хлѣбъ.								Овесъ.		Ячмень.		Горохъ.		Кукуруза.		Крупа всякая.		ИТОГО хлѣба.														
		Пшеница. (1).				Пшеничная мука. (2).				Рожь. (3).				Ржаная мука. (4).				(5).		(6).		(7).		(8).		(9).		(1—9).														
		Вывозъ	Ввозъ	Вывозъ	Ввозъ	Вывозъ	Ввозъ	Вывозъ	Ввозъ	Вывозъ	Ввозъ	Вывозъ	Ввозъ	Вывозъ	Ввозъ	Вывозъ	Ввозъ	Вывозъ	Ввозъ	Вывозъ	Ввозъ	Вывозъ	Ввозъ	Вывозъ	Ввозъ	Вывозъ	Ввозъ	Вывозъ	Ввозъ	Вывозъ	Ввозъ	Вывозъ	Ввозъ	Вывозъ	Ввозъ							
		Т ы с я																ч и п у д о в ь.																								
27	Олонецкая губ. —																																									
	Пристани вн. в. п.	—	83	45	34	—	136	77	218	—	155	—	2	—	32	—	—	2	96	124	756																					
28	Оренбургская губ. —																																									
	Станціи ж. д.	597	53	25	189	—	46	20	227	2	441	4	6	—	—	—	—	2	41	650	1.003																					
29	Орловская губ. —																																									
	Станціи ж. д.	847	2.008	3.604	811	4.382	2.986	2.788	1.510	5.077	449	210	12	39	10	—	—	1.343	433	18.290	8.219																					
	Пристани вн. в. п.	13	—	1	1	20	1	2	1	107	—	—	—	—	—	—	—	9	1	152	4																					
	Итого	860	2.008	3.605	812	4.402	2.987	2.790	1.511	5.184	449	210	12	39	10	—	—	1.352	434	18.442	8.223																					
30	Пензенская губ. —																																									
	Станціи ж. д.	53	178	33	180	2.590	219	1.118	19	1.257	19	—	11	187	1	—	—	1.048	70	6.286	697																					
	Пристани вн. в. п.	—	—	—	—	17	—	109	—	43	—	—	—	—	—	—	—	9	—	178	—																					
	Итого	53	178	33	180	2.607	219	1.227	19	1.300	19	—	11	187	1	—	—	1.057	70	6.464	697																					
31	Пермская губ. —																																									
	Станціи ж. д.	1.084	1.084	2.569	2.569	12	12	218	218	93	93	1	1	24	24	—	—	58	58	4.059	4.059																					
	Пристани вн. в. п.	966	2	636	5	731	—	435	45	1.291	—	—	—	—	—	—	—	262	8	4.321	60																					
	Итого	2.050	1.086	3.205	2.574	743	12	653	263	1.384	93	1	1	24	24	—	—	320	66	8.380	4.119																					
32	Подольская губ. —																																									
	Станціи ж. д.	6.437	75	639	106	130	96	23	47	109	25	73	43	179	—	1.150	316	86	90	8.826	798																					
	Пристани вн. в. п.	231	—	—	—	19	—	—	—	—	—	—	—	—	—	75	—	—	—	325	—																					
	Таможни	222	—	115	1	139	4	5	—	98	—	58	—	15	—	195	—	—	—	847	5																					
	Итого	6.890	75	754	107	288	100	28	47	207	25	131	43	194	—	1.420	316	86	90	9.998	803																					
33	Полтавская губ. —																																									
	Станціи ж. д.	2.644	249	611	203	3.317	61	50	2	382	35	1.170	52	3	—	—	—	117	27	8.294	629																					
	Пристани вн. в. п.	198	28	88	4	864	19	89	3	127	4	124	—	5	—	—	—	286	—	1.781	58																					
	Итого	2.842	277	699	207	4.181	80	139	5	509	39	1.294	52	8	—	—	—	403	27	10.075	687																					

№ губерній по буквенному ряду.	2	Г У Б Е Р Н І И.								И Т О Г О хлѣба.											№ губерній по буквенному ряду.			
		Пшеничный хлѣбъ.				Ржаной хлѣбъ.				Овесъ.		Ячмень.		Горохъ.		Кукуруза.		Крупа всякая.		И Т О Г О хлѣба.				
		Пшеница.		Пшеничная мука.		Рожь.		Ржаная мука.		Вывозъ	Ввозъ.	Вывозъ	Ввозъ.	Вывозъ	Ввозъ.	Вывозъ	Ввозъ.	Вывозъ	Ввозъ.	Вывозъ		Ввозъ.	(1--9).	
		(1).	(2).	(3).	(4).	(5).	(6).	(7).	(8).	(9).	(10).	(11).	(12).	(13).	(14).	(15).	(16).	(17).	(18).	(19).		(20).	(21).	(22).
		Т ы с я								ч и п у д о в ь.														
34	Псковская губ. —																							34
	Станціи ж. д.	2	8	2	192	19	693	14	500	10	11	6	29	1	8	—	—	—	—	54	1.441			
	Пристани вв. в. п.	—	—	—	5	—	89	—	83	181	2	—	—	—	—	—	—	—	18	181	197			
	Итого	2	8	2	197	19	782	14	583	191	13	6	29	1	8	—	—	—	18	235	1.638			
35	Рязанская губ. —																							35
	Станціи ж. д.	167	35	219	532	894	331	4.362	908	7.191	482	18	25	70	32	—	—	627	792	13.548	3.137			
	Пристани вв. в. п.	7	—	5	4	11	1	106	—	81	9	—	—	—	—	—	—	12	3	222	17			
	Итого	174	35	224	536	905	332	4.468	908	7.272	491	18	25	70	32	—	—	639	795	13.770	3.154			
36	Самарская губ. —																							36
	Станціи ж. д.	2.285	2.562	1.173	520	530	550	313	141	386	211	6	4	2	10	—	—	79	94	4.774	4.122			
	Пристани вв. в. п.	7.626	20	216	3	1.911	1.098	945	268	138	118	—	—	42	1	—	—	165	6	11.043	1.514			
	Итого	9.911	2.582	1.389	523	2.441	1.648	1.258	409	524	359	6	4	44	11	—	—	244	100	15.817	5.636			
37	С.-Петербургская губ. — (съ Кронштадтомъ).																							37
	Станціи ж. д.	458	695	600	4.682	1.072	12.795	2.850	6.485	1.321	15.953	105	1.875	31	397	—	—	185	2.033	6.622	44.915			
	Пристани вв. в. п.	58	2.669	20	757	212	5.548	320	7.930	17	17.256	—	362	2	165	—	—	26	1.707	655	36.394			
	Таможни	1.809	—	753	42	18.134	15	2.345	397	20.147	4	123	—	88	—	—	—	2.641	55	46.040	513			
	Итого	2.325	3.364	1.373	5.481	19.418	18.358	5.515	14.812	21.485	33.213	228	2.237	121	562	—	—	2.852	3.795	53.317	81.822			
	Въ т. ч. С.-Петербургъ съ Кронштадтомъ.	2.316	3.355	1.349	5.024	18.685	17.690	5.199	12.051	20.778	31.975	147	2.203	118	517	—	—	2.838	3.474	51.430	76.289			
38	Саратовская губ. —																							38
	Станціи ж. д.	398	1.013	1.261	401	2.068	4.632	1.361	2.143	1.669	3.172	73	156	201	65	—	—	654	919	7.685	12.501			
	Пристани вв. в. п.	1.004	37	562	67	557	476	550	123	369	52	2	1	24	—	—	—	151	22	3.219	778			
	Итого	1.402	1.050	1.823	468	2.625	5.108	1.911	2.266	2.038	3.224	75	157	225	65	—	—	805	941	10.904	13.279			
39	Симбирская губ. —																							39
	Станціи ж. д.	240	153	150	69	141	363	159	64	25	234	—	5	3	15	—	—	77	20	795	923			
	Пристани вв. в. п.	269	24	32	4	3.202	40	3.007	—	3.021	—	9	—	143	—	—	—	425	—	10.108	68			
	Итого	509	177	182	73	3.343	403	3.166	64	3.046	234	9	5	146	15	—	—	502	20	10.903	991			

1 № губерній по буквенному ряду.	2 ГУБЕРНІИ.	3 4 5 6 Пшеничный хлѣбъ.								7 8 9 10 Ржаной хлѣбъ.				11 12 Овесъ.		13 14 Ячмень.		15 16 Горохъ.		17 18 Кукуруза.		19 20 Крупа всякая.		21 22 ИТОГО хлѣба.		1 № губерній по буквенному ряду.
		Пшеница. (1).		Пшеничная мука. (2).		Рожь. (3).		Ржаная мука. (4).		(5).		(6).		(7).		(8).		(9).		(1-9).						
		Вывозъ	Ввозъ.	Вывозъ	Ввозъ.	Вывозъ	Ввозъ.	Вывозъ	Ввозъ.	Вывозъ	Ввозъ.	Вывозъ	Ввозъ.	Вывозъ	Ввозъ.	Вывозъ	Ввозъ.	Вывозъ	Ввозъ.	Вывозъ	Ввозъ.	Вывозъ	Ввозъ.			
		Т ы с я										ч и п у д о в ъ.														
40	Смоленская губ.—																							40		
	Станціи ж. д.	1	48	24	697	42	611	59	1.177	1.066	134	22	60	—	29	—	—	135	370	1.349	3.126					
	Пристани вн. в. п.	—	—	—	—	—	—	—	—	699	—	3	—	—	—	—	—	—	—	702	—					
	Итого	1	48	24	697	42	611	59	1.177	1.765	134	25	60	—	29	—	—	135	370	2.051	3.126					
41	Таврическая губ.— (съ Севастопольскимъ и Керчь-Ени- кольскимъ градоначальствами).																							41		
	Станціи ж. д.	1.536	2.773	255	387	238	384	79	90	106	208	334	364	1	1	—	—	45	54	2.594	4.261					
	Пристани вн. в. п.	327	—	—	—	205	—	—	—	—	1	32	—	—	—	—	—	44	—	608	1					
	Таможни	7.623	885	329	209	314	121	4	83	120	128	528	251	6	—	1	257	15	124	8.940	2.058					
	Итого	9.486	3.658	584	596	757	505	83	173	226	337	894	615	7	1	1	257	104	178	12.142	6.320					
42	Тамбовская губ. —																							42		
	Станціи ж. д.	890	1.084	1.202	489	6.102	600	5.685	767	5.912	78	151	98	348	78	—	—	4.010	587	24.300	3.781					
	Пристани вн. в. п.	34	—	1	—	439	—	285	1	399	—	—	—	257	—	—	—	415	—	1.830	1					
	Итого	924	1.084	1.203	489	6.541	600	5.970	768	6.311	78	151	98	605	78	—	—	4.425	587	26.130	3.782					
43	Тверская губ.—																							43		
	Станціи ж. д.	55	528	699	568	1.061	311	281	434	3.485	28	17	76	5	66	—	—	241	326	5.844	2.337					
	Пристани вн. в. п.	27	620	93	125	31	1.074	37	728	319	468	—	—	3	38	—	—	37	874	547	3.927					
	Итого	82	1.148	792	693	1.092	1.385	318	1.162	3.804	496	17	76	8	104	—	—	278	1.200	6.391	6.264					
44	Тульская губ.—																							44		
	Станціи ж. д.	2.118	446	1.033	426	3.816	450	2.850	483	6.070	208	136	102	27	4	—	—	339	199	16.389	2.318					
	Пристани вн. в. п.	—	12	2	—	—	—	—	1	—	—	—	—	—	—	—	—	—	3	2	16					
	Итого	2.118	458	1.035	426	3.816	450	2.850	484	6.070	208	136	102	27	4	—	—	339	202	16.391	2.334					
45	Уфимская губ.—																							45		
	Пристани вн. в. п.	250	—	11	—	2.343	—	4.314	—	1.777	—	—	—	61	—	—	—	1.594	1	10.350	1					

1 № губерній по буквенному по- рядку.	2 ГУБЕРНІИ.	3 Пшеничный хлѣбъ.		4 Пшеничная мука.		5 Рожь.		6 Ржаная мука.		7 Т	8 ы	9 с	10 я	
		Пшеница.		Рожь.		Ржаная мука.								
		(1).	(2).	(3).	(4).									
		Вывозъ	Ввозъ.	Вывозъ	Ввозъ.	Вы- возъ.	Ввозъ.							
61—63	Сѣверный Кавказъ. — (Ставропольская губ. и Терская и Кубанская области).													
	Станціи ж. д.	4.145	198	87	112	209	63	24	262					
	Таможни	1.945	19	8	34	74	—	7	—					
	Итого	6.090	217	95	146	283	63	31	262					
64—74	Закавказье. — (Черноморскій окр., Сухумскій отдѣлъ, Кутаисская и Тифлисская губ., Закавказскій окр., Эриванская, Елисаветпольская и Бакинская губ. и Дагестанская, Батумская и Карская области).													
	Станціи ж. д.	780	780	1.869	1.869	386	386	226	226					
	Таможни	1.117	1.296	81	1.151	9	20	7	931					
	Итого	1.897	2.076	1.950	3.020	395	406	233	1.157					
	ВСЕГО по Евро- пейской Россіи (кромѣ Вел. Кн. Финляндскаго).	Станціи ж. д.	61.557	61.557	30.076	30.076	65.278	65.278	37.690	37.690				
		Пристани вн. в. п.	16.758	16.758	3.314	3.314	25.338	25.338	21.942	21.942				
		Таможни	70.306	9.472	3.855	2.246	58.511	5.745	4.711	2.488				
	В. К. Финляндское и Иностранныя государства	587	61.421	436	2.045	1.039	53.805	100	2.323					

11 Овесъ.	12 (5).	13 Ячмень.	14 (6).	15 Горохъ.	16 (7).	17 Кукуруза.	18 (8).	19 Крупа всякая.	20 (9).	21 ИТОГО		1 № губерній по буквенному по- рядку.
										хлѣба.		
										(1-9).		
										Вывозъ.	Ввозъ.	
570	230	176	54	—	—	429	70	87	49	5.727	1.038	61—63
81	7	871	4	—	—	250	—	3	3	3.239	67	
651	237	1.047	58	—	—	679	70	90	52	8.966	1.105	
115	115	1.066	1.066	—	—	621	621	93	93	5.156	5.156	64—74
3	63	855	784	10	10	418	79	602	319	3.102	4.653	
118	178	1.921	1.850	10	10	1.039	700	695	412	8.258	9.809	
60.404	60.404	14.803	14.803	2.604	2.604	15.259	15.259	20.171	20.171	307.842	307.842	
29.174	29.174	1.309	1.309	886	886	1.192	1.192	7.394	7.394	107.307	107.307	
43.862	551	23.452	5.885	2.177	19	15.847	1.334	5.249	1.213	227.970	28.953	
17	43.358	—	17.567	—	2.158	—	14.513	—	4.036	2.209	201.226	

Приложение къ табл. I.

ВЫВОЗЪ И ВВОЗЪ ХЛѢБА

ПО ВНѢШНЕЙ ТОРГОВЛѢ И ПО КАБОТАЖУ

ПО ТАМОЖНЯМЪ.

- Объясненіе 1) Свѣденія по внѣшней торговлѣ относятся къ 1880 году, а по каботажу къ 1882 году такъ какъ доставленіе сихъ послѣднихъ установлено только съ этого года.
- 2) Свѣдѣнія о вывозѣ и ввозѣ по внѣшней торговлѣ извлечены изъ Обзора внѣшней торговли, издаваемого Министерствомъ Финансовъ, а по каботажу — разработаны по даннымъ, доставляемымъ въ Стат. отдѣлъ М-ва п. с. — мѣстными таможенными учрежденіями.

1 № таможнякъ по порядку.	2 НАЗВАНІЕ ТАМОЖЕНЬ.	3 4 5 6 7 8						9 10 11 12 13 14 15 16 17 18 19 20 21 22												1 № таможнякъ по порядку.			
		Пшеница.		Мука изъ пшеницы.		Рожь.		Мука изъ ржи.		Овесъ.		Ячмень.		Горохъ.		Кукуруза.		Крупа всякая.			ИТОГО хлѣба.		
		Вы-возъ.	Ввозъ.	Вы-возъ.	Ввозъ.	Вы-возъ.	Ввозъ.	Вы-возъ.	Ввозъ.	Вы-возъ.	Ввозъ.	Вы-возъ.	Ввозъ.	Вы-возъ.	Ввозъ.	Вы-возъ.	Ввозъ.	Вы-возъ.	Ввозъ.		Вы-возъ.	Ввозъ.	
В ъ т ы с я ч а х ъ п у д о в ъ .																							
I. По Бѣлому морю.																							
1	Архангельская	{ по внѣшн. торговлѣ	—	—	—	—	134	—	384	—	2.083	—	—	—	—	—	—	—	34	—	2.635	—	} 1
		{ по каботажу	—	—	14	—	46	—	593	—	29	—	3	—	4	—	—	—	42	—	731	—	
2	Мезенская заст.	{ по вн. т.	—	—	—	—	—	—	1	—	—	—	—	—	—	—	—	—	—	—	1	—	} 2
		{ по каб.	—	—	—	5	—	—	—	101	—	—	—	—	—	—	—	—	—	3	—	109	
3	Онежская	{ по вн. т.	—	—	—	—	—	—	3	—	—	—	—	—	—	—	—	—	—	—	3	—	} 3
		{ по каб.	—	—	—	3	—	—	—	136	—	3	—	—	—	—	—	—	—	12	—	154	
4	Сумскій постъ	{ по вн. т.	—	—	—	—	—	—	2	—	—	—	—	—	—	—	—	—	—	—	2	—	} 4
		{ по каб.	—	—	1	3	—	—	1	73	—	6	—	3	—	—	—	—	—	4	2	89	
5	Сорокская застава	{ по вн. т.	—	—	—	—	—	—	4	—	—	—	—	—	—	—	—	—	—	—	4	—	} 5
		{ по каб.	—	—	—	1	—	8	—	116	—	12	—	—	—	—	—	—	—	9	—	146	
6	Кемскій постъ	{ по вн. т.	—	—	—	—	—	—	1	—	—	—	—	—	—	—	—	—	—	—	1	—	} 6
		{ по каб.	—	—	—	3	—	38	2	170	—	8	—	—	4	—	—	—	—	14	2	237	
	Итого (I)	{ по вн. т.	—	—	—	—	134	—	395	—	2.083	—	—	—	—	—	—	—	34	—	2.646	—	} 7
		{ по каб.	—	—	15	15	46	46	596	596	29	29	3	3	4	4	—	—	42	42	735	735	
7	II. По сухопутной гр. съ В. К. Финлядскимъ и по Ладожскому оз.—по внѣшн. торговлѣ.		6	—	278	—	16	—	570	—	120	—	44	—	14	—	—	—	92	—	1.140	—	7
III По Балтійскому морю. (кромѣ В. К. Финлядскаго).																							
8	С.-Петербургская	{ по внѣшн. торговлѣ	44	—	350	4	5.150	6	1.073	37	2.457	—	49	—	40	—	—	—	120	—	9.283	84	} 8
		{ по каботажу	10	—	125	—	22	4	641	—	15	—	—	—	—	—	—	—	108	3	921	7	
9	Кронштадтская	{ по вн. т.	1.749	—	—	1	12.837	—	61	—	17.544	—	30	—	34	—	—	—	2.321	—	34.576	1	} 9
		{ по каб.	—	—	—	—	—	—	—	360	—	4	—	—	—	—	—	—	—	52	—	416	
10	Нарвская	{ по вн. т.	—	—	—	—	109	5	—	—	11	—	—	—	—	—	—	—	—	—	120	5	} 10
		{ по каб.	—	—	—	—	—	—	—	—	—	—	—	—	—	—	—	—	—	—	—	—	
11	Кундская застава	{ по вн. т.	—	—	—	—	—	—	—	—	20	—	10	—	—	—	—	—	—	—	30	—	} 11
		{ по каб.	—	3	—	—	—	—	—	—	—	—	—	—	—	—	—	—	—	—	—	3	
12	Ревельская	{ по вн. т.	190	—	2	84	4.181	80	7	11	5.880	5	29	—	24	—	8	—	392	—	10.713	180	} 12
		{ по каб.	—	4	1	12	2	1	1	240	1	6	—	—	—	1	—	4	—	45	5	313	

№ таможенн. по порядку.	Т А М О Ж Н И.	В ы в о з ъ						с л а х ѡ в ѣ										№ таможенн. по порядку.				
		Пшеница.		Мука изъ пшеницы.		Рожь.		Мука изъ ржи.		Овесъ.		Ячмень.		Горохъ.		Кукуруза.			Крупа всякая.		ИТОГО хлѣба.	
		Вы-возъ.	Ввозъ.	Вы-возъ.	Ввозъ.	Вы-возъ.	Ввозъ.	Вы-возъ.	Ввозъ.	Вы-возъ.	Ввозъ.	Вы-возъ.	Ввозъ.	Вы-возъ.	Ввозъ.	Вы-возъ.	Ввозъ.		Вы-возъ.	Ввозъ.	Вы-возъ.	Ввозъ.
		В ы в о з ъ						с л а х ѡ в ѣ														
100	Сатановскій перех. п. . . по внѣшн. торговлѣ.	15	—	41	—	—	2	—	—	11	—	2	—	—	—	7	—	—	—	76	2	100
101	Гуковская заст. " " "	13	—	2	1	8	—	—	—	10	—	4	—	2	—	12	—	—	—	51	1	101
102	Гусятинская " " "	193	—	72	—	123	2	5	—	77	—	45	—	13	—	156	—	—	—	684	2	102
103	Исаковецкая " " "	1	—	—	—	8	—	—	—	—	—	7	—	—	—	20	—	—	—	36	—	103
104	Перебийковскій перех. п. " " "	2	—	—	—	—	2	—	—	1	—	—	—	—	9	—	—	—	—	12	2	104
105	Новоселицкая " " "	645	—	—	2	330	—	—	—	37	—	225	—	1	—	799	—	—	—	2.037	2	105
	Итого (V)	3.940	9	142	43	3.100	62	127	33	423	32	776	—	246	—	1.375	—	694	—	10.823	179	
	VI. По Румынской сухопутной границѣ.																					
106	Липканская по внѣшн. торговлѣ	—	—	7	—	—	22	—	—	—	—	—	—	—	—	—	—	—	—	7	22	106
107	Авраменская " " "	25	—	—	—	6	—	—	—	—	—	9	—	—	—	17	—	—	—	57	—	107
108	Скулянская " " "	2	—	3	1	5	—	—	—	6	—	6	—	1	—	3	—	—	—	26	1	108
109	Унгенская " " "	—	101	—	—	—	538	—	—	5	—	4	—	—	—	16	—	—	—	25	639	109
110	Нѣмценская " " "	17	—	—	—	7	—	—	—	—	—	52	—	—	—	419	—	—	—	495	—	110
111	Леовская " " "	172	—	—	5	33	—	—	—	—	—	256	—	2	—	798	—	—	—	1.261	5	111
112	Фальчинская заст. " " "	57	1	—	—	29	—	—	—	—	—	162	—	—	—	285	—	—	—	533	1	112
	Итого (VI)	273	102	10	6	80	560	—	—	11	—	489	—	3	—	1.538	—	—	—	2.404	668	
	VII. По Черному и Азовскому морямъ.																					
	(вмѣстѣ съ р. Дунаемъ и нижнею частью р. Прута).																					
113	Кагульская заст. { по внѣшн. торговлѣ (по р. Пруту). { по каботажу.	36	—	—	—	12	—	—	—	—	—	71	—	—	—	17	—	—	—	136	—	113
114	Усть-Прутская заст. { по вн. т. (по р. Пруту). { по каб.	31	—	—	—	8	—	—	—	—	—	43	—	1	—	240	—	—	—	323	—	114
115	Рениская { по вн. т. (по р. Дунаю). { по каб.	200	—	1	—	—	1	—	—	—	—	127	—	1	—	483	—	—	—	812	1	115
												1	—	—	—	10	—	—	—	11	1	
116	Измаильская { по вн. т. (по р. Дунаю). { по каб.	1.810	—	13	3	32	—	1	—	—	—	219	—	7	—	938	—	1	—	3.021	3	116
												7	—	—	—	27	—	—	3	66	39	
117	Килійская заст. { по вн. т. (по р. Дунаю). { по каб.	19	—	—	—	—	—	—	—	—	—	376	—	—	—	132	—	—	—	527	—	117
												1	—	—	—	6	—	—	—	23	10	

Таблица II.

ВЫВОДЫ

ОТНОСИТЕЛЬНО

ВЫВОЗА И ВВОЗА ХЛѢБА

ПО ГУБЕРНІЯМЪ И РАЙОНАМЪ

за 1880 г.

и сравнительныя данныя за 1878 г., по районамъ.

- Объясненія. 1) Таблица эта составлена на основаніи данныхъ, заключающихся въ таблицѣ I этого выпуска; при чемъ данныя за 1878 г. извлечены изъ **шестаго** выпуска Статистическаго сборника М-ва п. с. и изъ Обзора вѣшной торговли за 1878 г.
- 2) Свѣдѣнія о числѣ жителей (гр. 2) основаны на данныхъ Центрального статистическаго комитета Министерства внутреннихъ дѣлъ, за 1877 годъ.
- 3) Данныя, показанныя въ графахъ 5, 9 и 11, получены слѣдующимъ образомъ: а) для графы 5—къ суммѣ графъ 3 и 4 прибавлены 25% отъ графы 4; б) для графы 9—къ суммѣ графъ 7 и 8 прибавлены 3,1% отъ графы 8, и в) для графы 11—къ суммѣ графъ 6 и 10 прибавлены 17,6% отъ графы 6. Основанія для этихъ прибавокъ взяты изъ изданія «хлѣбопекарное производство по Бирнбауму». С.-Петербургъ, 1880 г.

Дополненіе къ Стат. сборнику М—ва п. с.—Выпускъ первый.

1 НАЗВАНІЕ ГУБЕРНІЙ И РАЙОНОВЪ.	2 Число жителей.	3 4 5 6 Разность				7 8 9 10 11 12 13 14 15 16 въ пользу вывоза (+) или ввоза (-).													
		По пшеничному хлѣбу.				По ржаному хлѣбу.				По пшеничному и ржаному хлѣбамъ приведеннымъ въ рожь.	По овсу.	По ячменю.	По гороху.	По кункурузѣ.	По крупѣ всякой.				
		Зерна.	Муки.	Вообще пшен. хлѣб. въ зернѣ.	На одного жителя. Гр. 5. Гр. 2.	Зерна.	Муки.	Вообще ржан. хлѣб. въ зернѣ.	На одного жителя. Гр. 9. Гр. 2.							По овсу.		По ячменю.	
										Тысячи пудовъ.				Пуд.				Тысячи пудовъ.	
А. Черноземная полоса.																			
I. Юго-западный районъ.																			
Волынская	1.887.311	+ 653	+ 208	+ 913	+ 0,49	+ 800	+ 89	+ 892	+ 0,47	+ 1,05	+ 4	+ 8	+ 175	- 322	- 390				
Кіевская	2.382.166	+ 4.479	- 439	+ 3.930	+ 1,23	- 277	- 440	- 681	- 0,29	+ 1,16	- 244	+ 521	+ 50	- 158	+ 1.577				
Подольская	1.979.831	+ 6.815	+ 647	+ 7.624	+ 3,80	+ 188	- 19	+ 169	+ 0,08	+ 4,55	+ 182	+ 88	+ 194	+ 1.104	- 4				
Вообще (I) въ 1880 г.	6.249.308	+ 11.947	+ 416	+ 12.467	+ 2,0	+ 761	- 370	+ 380	+ 0,06	+ 2,41	- 58	+ 617	+ 419	+ 624	+ 1.183				
Тоже въ 1878 г.		+ 34.177	+ 531	+ 34.841	+ 5,57	+ 4.970	- 99	+ 4.868	+ 0,78	+ 7,33	+ 2.025	+ 2.402				
II. Южный районъ.																			
Воронежская	2.231.326	+ 1.440	+ 516	+ 2.085	+ 0,93	+ 517	+ 409	+ 939	+ 0,42	+ 1,51	+ 182	- 19	+ 18	-	+ 849				
Харьковская	1.896.272	+ 1.166	+ 155	+ 1.360	+ 0,72	- 419	- 127	- 550	- 0,29	+ 0,56	- 10	- 1	- 3	-	+ 1				
Полтавская	2.156.304	+ 2.565	+ 492	+ 3.180	+ 1,47	+ 4.101	+ 134	+ 4.239	+ 1,97	+ 3,70	+ 470	+ 1.242	+ 8	-	+ 376				
Бессарабская	1.089.721	+ 9.419	- 214	+ 9.151	+ 8,39	+ 37	- 2	+ 35	+ 0,03	+ 9,90	- 40	+ 2.946	+ 15	+ 12.664	- 22				
Херсонская (съ Одесск. град. и Николаев. губрнт.)	1.580.980	+ 8.111	+ 1.646	+ 10.169	+ 6,43	+ 3.487	+ 220	+ 3.713	+ 2,35	+ 9,91	+ 429	+ 5.337	+ 522	+ 549	+ 134				
Таврическая (съ Севаст. и Керч. градонач. . .)	829.052	+ 5.828	- 12	+ 5.813	+ 7,01	+ 252	- 90	+ 160	+ 0,19	+ 8,38	- 111	+ 279	+ 6	- 256	- 74				
Екатеринославская (безъ Ростовскаго уѣзда).	1.228.800	+ 3.090	+ 176	+ 3.310	+ 2,69	- 36	- 217	- 260	- 0,21	+ 2,95	+ 83	+ 450	+ 2	+ 8	+ 51				
Донская область (съ Ростов. у. и Таганр. град.)	1.306.190	+ 8.496	- 261	+ 8.170	+ 6,26	+ 1.013	- 11	+ 1.002	+ 0,77	+ 8,12	- 592	+ 1.624	- 11	- 26	- 175				
Вообще (II) въ 1880 г.	12.318.645	+ 40.115	+ 2.498	+ 43.238	+ 3,51	+ 8.952	+ 316	+ 9.278	+ 0,75	+ 4,88	+ 411	+ 11.858	+ 557	+ 12.939	+ 1.140				
Тоже въ 1878 г.		+ 69.148	+ 2.340	+ 72.073	+ 5,85	+ 25.572	+ 1.708	+ 27.333	+ 2,22	+ 9,10	+ 2.881	+ 22.186				
III. Юго-восточный районъ.																			
Казанская	1.761.229	- 1.282	+ 556	- 587	- 0,33	+ 6.971	+ 6.180	+ 13.342	+ 7,46	+ 7,07	+ 5.865	+ 359	+ 127	-	+ 2.482				
Симбирская	1.287.607	+ 332	+ 109	+ 468	+ 0,37	+ 2.940	+ 3.102	+ 6.138	+ 4,77	+ 5,21	+ 2.812	+ 4	+ 131	-	+ 482				
Саратовская	1.970.704	+ 352	+ 1.355	+ 2.046	+ 1,04	- 2.483	- 355	- 2.849	- 1,44	- 0,22	- 1.186	- 82	+ 160	-	- 136				
Самарская	1.965.072	+ 7.329	+ 866	+ 8.411	+ 4,28	+ 793	+ 849	+ 1.668	+ 0,84	+ 5,88	+ 165	+ 2	+ 33	-	+ 144				
Оренбургская	968.030	+ 544	- 164	+ 339	+ 0,35	- 46	- 207	- 259	- 0,27	+ 0,24	- 439	- 2	-	-	- 39				
Уфимская	1.381.265	+ 250	+ 11	+ 264	+ 0,19	+ 2.343	+ 4.314	+ 6.790	+ 5,64	+ 5,86	+ 1.777	-	+ 61	-	+ 1.593				
Астраханская*) (кромѣ земель Киргиз. и Калмык.)	360.928	- 47	- 153	- 238	- 0,66	- 33	- 369	- 414	- 1,15	- 1,98	- 221	- 2	-	- 1	- 263				
Вообще (III) въ 1880 г.	9.694.835	+ 7.478	+ 2.580	+ 10.703	+ 1,10	+ 10.485	+ 13.514	+ 24.416	+ 2,50	+ 3,79	+ 8.773	+ 279	+ 512	- 1	+ 4.263				
Тоже въ 1878 г.		+ 34.014	+ 2.749	+ 36.450	+ 3,76	+ 13.716	+ 16.178	+ 30.394	+ 3,14	+ 7,56	+ 5.336	+ 481				

*) Нечерноземная.

1 НАЗВАНІЕ ГУБЕРНІЙ И РАЙОНОВЪ.	2 Число жите- лей.	3 Разность				7 въ пользу вывоза (+) или ввоза (-).										
		По пшеничному хлѣбу.				По ржаному хлѣбу.				По пшеничному и ржаному хлѣбамъ приведеннымъ въ рожь.		По овсу.	По ячменю.	По гороху.	По куку- рузѣ.	По крупѣ всякой.
		Зерна.	Муки.	Вообще пшен.хлѣб. въ зернѣ.	На одного жителя. Гр. 5. Гр. 2.	Зерна.	Муки.	Вообще ржан.хлѣб. въ зернѣ.	На одного жителя. Гр. 9. Гр. 2.	На одного жителя.						
										Гр. 9.	Гр. 2.					
		Тысячи пудовъ.			Пуд.	Тысячи пудовъ.				Пудовъ.		Тысячи пудовъ.				
IV. Центральный черноземный районъ.																
Черниговская	1.651.012	+ 38	- 381	- 438	- 0,27	+ 1.156	- 31	+ 1.124	+ 0,68	+ 0,36	+ 2.986	+ 154	+ 24	-	- 109	
Курская	2.018.202	+ 1.082	+ 1.315	+ 2.726	+ 1,35	+ 4.135	+ 1.170	+ 5.341	+ 2,65	+ 4,30	+ 1.801	- 284	+ 18	-	+ 1.163	
Орловская	1.717.014	- 1.148	+ 2.793	+ 2.343	+ 1,37	+ 1.415	+ 1.279	+ 2.724	+ 1,59	+ 3,20	+ 4.735	+ 198	+ 29	-	+ 918	
Тульская	1.251.664	+ 1.660	+ 609	+ 2.421	+ 1,92	+ 3.366	+ 2.366	+ 5.805	+ 4,62	+ 6,88	+ 5.862	+ 34	+ 23	-	+ 137	
Рязанская	1.573.871	+ 139	- 312	- 251	- 0,16	+ 573	+ 3.560	+ 4.243	+ 2,69	+ 2,50	+ 6.781	- 7	+ 38	-	- 156	
Пензенская	1.294.098	- 125	- 147	- 309	- 0,24	+ 2.388	+ 1.208	+ 3.633	+ 2,81	+ 2,53	+ 1.281	- 11	+ 186	-	+ 987	
Тамбовская	2.159.350	- 160	+ 714	+ 733	+ 0,34	+ 5.941	+ 5.202	+ 11.304	+ 5,23	+ 5,63	+ 6.233	+ 53	+ 527	-	+ 3.838	
Вообще (IV) въ 1880 г.	11.665.211	+ 1.486	+ 4.591	+ 7.225	+ 0,62	+ 18.974	+ 14.754	+ 34.184	+ 2,93	+ 3,66	+ 29.679	+ 137	+ 845	-	+ 6.778	
Тоже въ 1878 г.		+ 1.292	+ 4.519	+ 6.941	+ 0,59	+ 32.689	+ 16.949	+ 50.162	+ 4,30	+ 4,99	+ 33.234	+ 1.431	
Б. Нечерноземная полоса.																
V. Центральный нечерноземный районъ.																
Московская (съ г. Москвою)	2.118.290	- 3.950	- 3.176	- 7.092	- 3,70	- 3.575	- 10.304	- 14.198	- 6,70	- 11,04	- 6.394	- 495	- 173	-	- 4.066	
Калужская	1.055.288	- 31	- 390	- 519	- 0,49	- 324	- 283	- 616	- 0,58	- 1,16	+ 24	+ 39	+ 12	-	- 68	
Смоленская	1.153.282	- 47	- 673	- 888	- 0,77	- 569	- 1.118	- 1.722	- 1,49	- 2,40	+ 1.631	- 35	- 29	-	- 235	
Тверская	1.561.767	- 1.066	+ 99	- 942	- 0,60	- 293	- 844	- 1.163	- 0,74	- 1,45	+ 3.308	- 59	- 96	-	- 922	
Ярославская	966.741	- 1.591	+ 808	- 581	- 0,60	+ 477	- 1.373	- 939	- 0,97	- 1,63	+ 3.148	+ 24	- 260	-	- 460	
Костромская	1.151.493	- 934	+ 20	- 909	- 0,79	- 204	- 339	- 553	- 0,48	- 1,41	+ 60	+ 6	- 74	-	- 122	
Нижегородская	1.313.051	- 2.367	+ 2.521	- 784	- 0,60	+ 1.165	+ 518	+ 1.699	+ 1,79	+ 2,0	+ 1.235	+ 353	+ 6	-	- 109	
Владимирская	1.335.594	- 506	- 520	- 1.156	- 0,87	- 471	- 1.245	- 1.754	- 1,31	- 2,33	+ 338	+ 39	- 3	-	- 1.179	
Вообще (V) въ 1880 г.	10.655.503	- 10.492	- 1.311	- 12.131	- 1,14	- 3.794	- 14.988	- 19.246	- 1,81	- 3,15	+ 3.350	- 128	- 617	-	- 7.161	
Тоже въ 1878 г.		- 13.277	- 972	- 14.492	- 1,36	- 14.591	- 15.585	- 30.658	- 2,88	- 4,48	- 2.068	- 177	
VI. Сѣверо-восточный районъ.																
Вятская	2.478.241	+ 67	- 1	+ 66	+ 0,03	+ 4.322	+ 3.094	+ 7.511	+ 3,03	+ 3,08	+ 6.261	+ 13	+ 14	-	+ 720	
Пермская	2.307.778	+ 964	+ 631	+ 1.753	+ 0,76	+ 731	+ 390	+ 1.133	+ 0,49	+ 1,38	+ 1.291	-	-	-	+ 254	
Вообще (VI) въ 1880 г.	4.786.019	+ 1.031	+ 630	+ 1.819	+ 0,38	+ 5.053	+ 3.484	+ 8.644	+ 1,81	+ 2,26	+ 7.552	+ 13	+ 14	-	+ 974	
Тоже въ 1878 г.		+ 155	+ 86	+ 263	+ 0,06	+ 117	+ 506	+ 639	+ 0,14	+ 0,21	+ 921	-	-	-	

*) Въ томъ числѣ на г. Москву причитается 750.867 жителей.

1 НАЗВАНІЕ ГУБЕРНІЙ И РАЙОНОВЪ.	2 Число жите- лей.	3 4 5 6 Разность				7 8 9 10 11 12 13 14 15 16 въ пользу вывоза (+) или ввоза (-).										
		По пшеничному хлѣбу.				По ржаному хлѣбу.				По пшенич- ному и ржа- ному хлѣ- бамъ приве- деннымъ въ рожь.	По овсу.	По ячменю.	По гороху.	По куку- рузѣ.	По крупѣ всякой.	
		Зерна.	Муки.	Вообще пшен.хлѣбъ въ зернѣ.	На одного жителя. Гр. 5. Гр. 2.	Зерна.	Муки.	Вообще ржан.хлѣбъ. въ зернѣ.	На одного жителя. Гр. 9. Гр. 2.							По овсу, ячменю, гороху, кукурузѣ, крупѣ всякой.
										Тысячи пудовъ.				Пудовъ.		
VII. Сѣверный районъ.																
С.-Петербургская (съ г. С.-П.-бургомъ и Кронштад.)	1.574.872	- 1.039	- 4.109	- 6.174	- 3,92											
Новгородская	1.048.428	- 371	+ 96	- 251	- 0,24	+ 1.060	- 9.297	- 8.525	- 5,41	- 10,02	- 11.728	- 2.009	- 441	-	- 943	
Олонецкая	301.724	- 83	+ 11	- 69	- 0,23	- 1.566	- 1.560	- 3.174	- 3,02	- 3,30	+ 3.010	+ 24	- 55	-	- 971	
Архангельская (кромѣ Кемск. и Мезенск. уѣздовъ).	286.175	-	- 48	- 60	- 0,21	- 136	- 141	- 281	- 0,93	- 1,20	- 155	- 2	- 32	-	- 94	
Вологодская	1.060.618	+ 4	- 311	- 385	- 0,36	- 37	- 781	- 842	- 2,91	- 3,16	- 24	-	- 12	-	- 15	
Вообще (VII) въ 1880 г.	4.271.797	- 1.489	- 4.360	- 6.939	- 1,62	- 94	+ 82	- 9	- 0,01	- 0,43	+ 2.184	- 4	- 13	-	- 74	
Тоже въ 1878 г.		- 4.138	- 4.572	- 9.853	- 2,31	- 773	- 11.697	- 12.831	- 3,0	- 4,91	- 6.713	- 1.991	- 553	-	- 2.097	
						- 1.137	- 12.806	- 14.339	- 3,36	- 6,07	- 3.037	- 2.195				
VIII. Сѣверо-западный районъ.																
Лифляндская	1.398.683	- 219	- 593	- 960	- 0,69	+ 618	- 401	+ 205	+ 0,15	- 0,66	- 696	+ 1.666	+ 42	-	+ 38	
Эстляндская	375.908	+ 181	- 219	- 93	- 0,24	+ 492	- 300	+ 183	+ 0,51	+ 0,23	+ 766	+ 295	+ 11	+ 4	+ 120	
Курляндская	697.550	+ 234	+ 154	+ 427	- 0,61	+ 2.884	+ 234	+ 3.126	+ 4,48	+ 5,20	+ 1.980	+ 2.234	+ 78	+ 8	+ 24	
Ковенская	1.178.469	- 119	- 41	- 170	- 0,14	+ 2.012	- 20	+ 1.991	+ 1,69	+ 1,53	+ 219	+ 844	+ 148	-	- 1	
Сувалкская	529.733	+ 91	- 30	+ 53	- 0,10	+ 274	+ 3	+ 277	+ 0,52	+ 0,64	+ 276	+ 307	+ 10	-	+ 10	
Гродненская	1.159.830	+ 225	- 180	-	-	+ 2.412	+ 36	+ 2.449	+ 2,11	+ 2,11	- 927	+ 426	+ 127	- 13	- 596	
Виленская	1.141.762	- 434	- 45	- 490	- 0,43	+ 87	+ 5	+ 92	+ 0,08	- 0,43	+ 387	+ 36	+ 64	-	- 74	
Минская	1.361.845	- 125	- 225	- 406	- 0,29	+ 983	- 2	+ 981	+ 0,72	+ 0,38	+ 386	+ 124	+ 36	-	- 49	
Могилевская	1.048.465	- 666	- 211	- 930	- 0,88	- 323	- 105	- 431	- 0,41	- 1,45	+ 577	- 56	- 5	-	- 216	
Витебская	1.067.512	- 30	- 735	- 949	- 0,89	- 693	- 479	- 1.187	- 1,11	- 2,16	- 735	+ 274	- 26	-	- 253	
Псковская	842.995	- 6	- 195	- 250	- 0,29	- 763	- 569	- 1.350	- 1,60	- 1,95	+ 178	- 23	- 7	-	- 18	
Вообще (VIII) въ 1880 г.	10.802.752	- 868	- 2.320	- 3.768	- 0,35	+ 7.883	- 1.598	+ 6.336	+ 0,59	+ 0,18	+ 2.411	+ 6.127	+ 478	- 1	- 1.091	
Тоже въ 1878 г.		- 1.222	- 2.242	- 4.024	- 0,37	+ 11.211	- 1.146	+ 10.030	+ 0,93	+ 0,49	+ 6.818	+ 8.638				
IX. Привислинскій районъ.																
Вообще по губ. Ц. Польскаго, въ 1880 г. (кромѣ Сувалкской).	5.556.951	+ 5.932	+ 6	+ 5.939	+ 1,07	+ 4.916	- 37	+ 4.878	+ 0,88	+ 2,14	- 2.448	- 405	+ 503	- 4	- 274	
Тоже въ 1878 г.		+ 9.185	+ 87	+ 9.294	+ 1,67	+ 6.860	+ 261	+ 7.129	+ 1,38	+ 3,24	- 1.602	- 1.429				
Вообще по Европ. Россіи въ 1880 г. (кромѣ Финляндіи и Кавказа).	76-001.024	+ 55.140	+ 2.730	+ 58.553	+ 0,77	+ 52.557	+ 3.378	+ 56.039	+ 0,74	+ 1,65	+ 42.957	+ 16.507	+ 2.158	+ 13.565	+ 3.715	
Тоже въ 1878 г.		+ 128.334	+ 2.527	+ 131.493	+ 1,76	+ 79.407	+ 5.966	+ 85.558	+ 1,13	+ 3,20	+ 44.499	+ 31.337				

**) Въ томъ числѣ на С.-Петербургъ причитается 928.016 жителей.

КАРТЫ ЕВРОПЕЙСКОЙ РОССИИ

СЪ УКАЗАНИЕМЪ НА НИХЪ ГЛАВНѢЙШИХЪ ВЫВОДОВЪ

ОТНОСИТЕЛЬНО

ВЫВОЗА И ВВОЗА ХЛѢБА.

ПО ГУБЕРНІЯМЪ

ЗА 1880 г.

Составлены по даннымъ I и II таблицъ, настоящаго выпуска.

THE UNIVERSITY OF CHICAGO

PHYSICS DEPARTMENT

EMERSON N. BOGGS

NO. 1234

1912

RECEIVED AT THE UNIVERSITY OF CHICAGO

ВЫВОЗЪ И ВВОЗЪ

ГЛАВНѢЙШИХЪ

ПРОДОВОЛЬСТВЕННЫХЪ ХЛѢБОВЪ

ПО ГУБЕРНІЯМЪ

ВЪ 1880 Г.

Примѣчаніе 1) Сверхъ того на этой картѣ показана цифрами сумма вывоза и ввоза всѣхъ хлѣбовъ (т. е. ржи, рж. муки, пшеницы, пшен. муки, овса, ячменя, гороха, кукурузы и крупы всякой).
 2) Царство Польское (за искл. Сувалкской губ.) принято за одну губернію.

ОБЪЯСНЕНІЕ.

На одного жителя приходится въ годъ
 « продовольственныхъ хлѣбовъ »
 (т. е. ржи, рж. муки, пшеницы и пш. муки привед. въ рожеъ)
 Вывоза или ввоза:

ВЫВОЗЪ

ПРОДАЖА



Меньше 1^{го} пуда
 (что составляетъ потребность
 меньше чѣмъ на 1 мѣсяць)


Отъ 1 до 3 пудовъ
 (— 1 м. — ¼ года)

Отъ 3 до 6 пудовъ
 (— ¼ — ½ года)

Отъ 6 до 12 пудовъ
 (— ½ — 1 года)

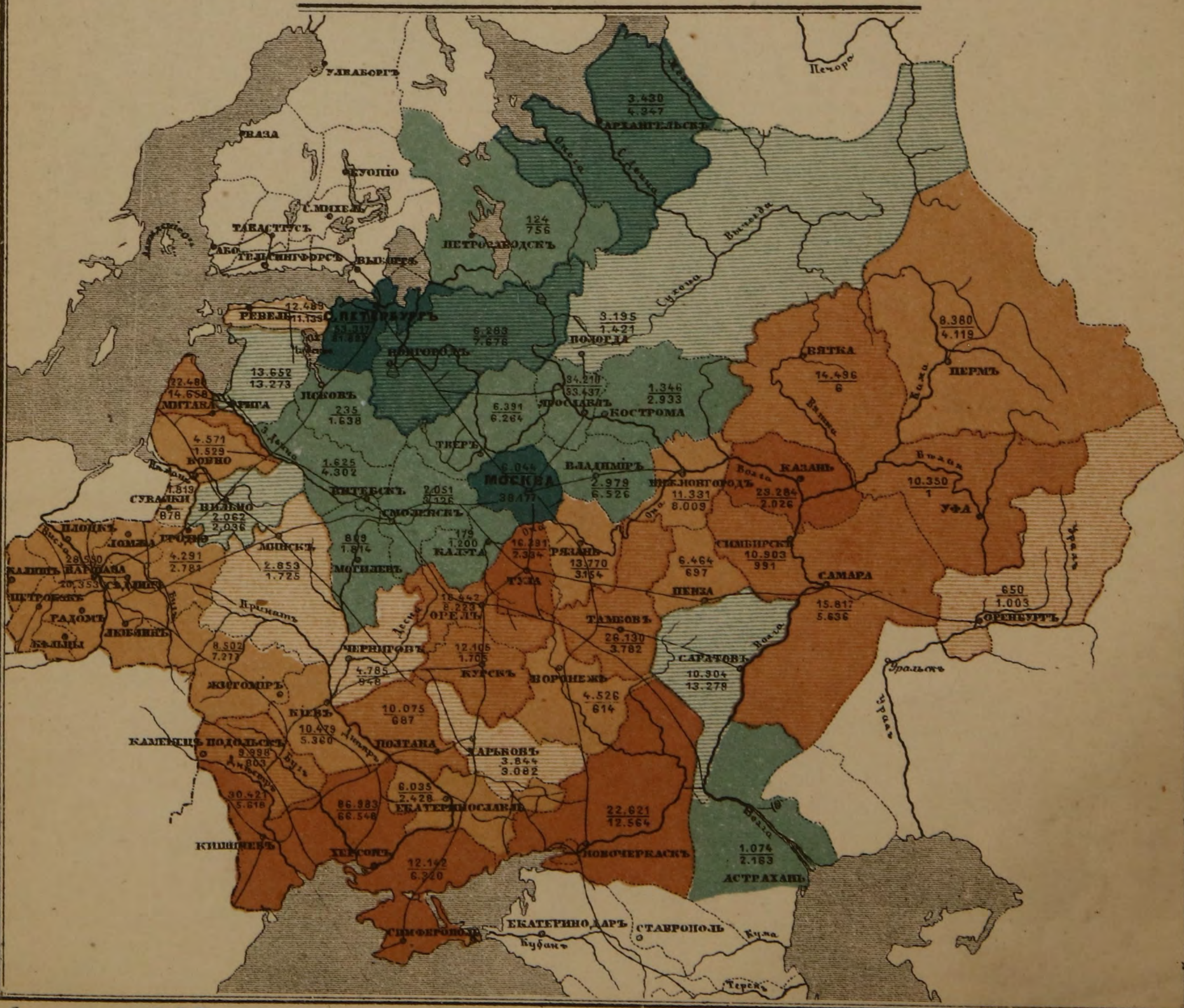
ВВОЗЪ

ПОКУПКА



Эти выводы опредѣлены по разности между вывозомъ и ввозомъ

ЦИФРЫ показанныя при названіяхъ губернскихъ городовъ выражаютъ абсолютныя количества вывоза и ввоза на губернію въ годъ « всѣхъ хлѣбовъ » взятыхъ вмѣстѣ; при томъ цифры надъ чертою обозначаютъ вывозъ, а подъ чертою — ввозъ и тѣ и другія выражены въ тысячахъ пудовъ.



ВЫВОЗЪ И ВВОЗЪ

РЖАНАГО ХЛѢБА

(т. е. ржи и рж. муки)

ПО ГУБЕРНІЯМЪ

Примѣчаніе. Царство Польское (за искл. Сувалкской губ.)
принято за одну губернію

въ 1880 г.

ОБЪЯСНЕНІЕ.

На одного жителя приходится въ годъ

« ржаного хлѣба »

(т. е. ржи и рж. муки выраж. въ зернахъ)

Вывоза или ввоза:

Менше 1^{го} пуда

Отъ 1 до 3 пуд.

Отъ 3 до 6 пуд.

Отъ 6 до 9 пуд.


ВЫВОЗЪ

ПРОДАЖА



ВВОЗЪ

ПОКУПКА



Эти выводы опредѣлены по разности между вывозомъ и ввозомъ

ЦИФРЫ, показанныя при названіяхъ губернскихъ городовъ выражаютъ разность между абсолютными количествами вывоза и ввоза « ржаного хлѣба » на губернію въ годъ; при томъ цифры надъ чертою обозначаютъ тысячи пудовъ ржи, а подъ чертою — рж. муки и плюсъ (+) выражаетъ разность въ пользу вывоза, а минусъ (—) разность въ пользу ввоза.



Статистическія изданія Министерства путей сообщенія.

I. Сборникъ свѣдѣній о желѣзныхъ дорогахъ въ Россіи.

Выпускъ 1867 г. — Томъ 1-й. Отдѣлъ I. Личный составъ управленій и состояніе сѣти ж. дорогъ къ 1 Января 1867 г. — Отдѣлъ II. Выводы службы ж. дорогъ въ 1865 г. — Томъ 2-й. Отдѣлъ III. Высочайшія повелѣнія, Указы Правительствующаго Сената и Министерскія постановленія за 1836—1866 г. — Цѣна 2 р.

Выпускъ 1869 г. — Отдѣлъ I. Личный составъ управленій и состояніе сѣти ж. дорогъ къ 1 Января 1868 г. — Отдѣлъ II. Выводы службы ж. дорогъ въ 1866 и 1867 гг. — Отдѣлъ III. Высочайшія повелѣнія, Указы Правительствующаго Сената, Министерскія постановленія, положенія, контракты и уступочные договоры за 1865—1867 гг. — Цѣна 2 р.

Выпускъ 1872 г. — Томъ 1-й. Отдѣлъ I. Высочайшія повелѣнія, Указы Правительствующаго Сената, Министерскія постановленія и другіе официальные документы по желѣзнымъ дорогамъ за 1868—1869 гг. и относящіеся къ ж. д. Царства Польскаго за 1857—1866 гг. — Отдѣлъ II. Разныя свѣдѣнія о желѣзныхъ дорогахъ за 1868—1870 гг. — Томъ 2-й. Таблицы (отпеч. въ 1871 г.). — Цѣна 3 р. 50 к.

Выпускъ 1875 г. Томъ 1-й. Отдѣлъ I. Узаконенія и Правительственныя распоряженія за 1870—1872 гг. Томъ 2-й. Отдѣлъ II. Разныя свѣдѣнія о желѣзныхъ дорогахъ за 1870—1872 гг. — Отдѣлъ III. Таблицы съ данными за 1870—1872 гг. — Цѣна 3 р. 50 к.

Выпуски 1867, 1869 и 1872 гг. изданы Департаментомъ желѣзныхъ дорогъ, а выпускъ 1875 г. — Статистическимъ отдѣломъ.

II. Карта путей сообщенія Европейской Россіи подвѣдомственныхъ М-ву п. с. Масштабъ 60 верстъ въ дюймѣ. — Цѣна 3 р.

(Изданіе Статистическаго отдѣла).

III. Статистическій сборникъ Министерства путей сообщенія.

(Изд. Статистическаго отдѣла).

Выпускъ первый (1877 г.). Свѣдѣнія о желѣзныхъ дорогахъ съ 1873 по 1875 г. и о водяныхъ и шоссейныхъ сообщеніяхъ съ 1865 по 1875 г.—Цѣна 3 р. 50 к.

Выпускъ второй (1878 г.). Свѣдѣнія о жел., вод. и шосс. путяхъ сообщенія за 1875 и 1876 гг.—Съ картою.—Цѣна 2 р. 50 к.

Выпускъ третій (1879 г.). Свѣдѣнія о движеніи товаровъ по жел. и внутр. вод. путямъ сообщенія въ 1876 г. и о прибытіи товаровъ въ С.-Петербургѣ по р. Невѣ и ж. дорогамъ въ 1877 и 1878 гг.—Съ картою и графическимъ изображеніемъ.—Цѣна 10 р.

Выпускъ четвертый (1880 г.). Свѣдѣнія о желѣзныхъ, шоссейныхъ и внутреннихъ водяныхъ путяхъ сообщенія за 1875—1878 гг.—Съ картою и графическими изображеніями.—Цѣна 3 р.

Выпускъ пятый (1881 г.). Свѣдѣнія о желѣзныхъ, шоссейныхъ и внутреннихъ водяныхъ путяхъ сообщенія за 1877, 1878 и 1879 гг.—Съ картою.—Цѣна 3 р.

Выпускъ шестой (1882 г.). Свѣдѣнія о движеніи товаровъ по жел. и внутр. вод. путямъ сообщенія въ 1878 г. и о прибытіи и отправленіи товаровъ въ С.-Петербургѣ по р. Невѣ и ж. дорогамъ въ 1879 и 1880 гг.—Съ графическимъ изображеніемъ.—Цѣна 5 р.

Выпускъ седьмой (1882 г.). Свѣдѣнія о желѣзныхъ, шоссейныхъ и внутреннихъ водяныхъ путяхъ сообщенія за 1879 и 1880 гг.—Съ картою и графическимъ изображеніемъ.—Цѣна 4 р.

Выпускъ восьмой (1883 г.). Свѣдѣнія о желѣзныхъ, шоссейныхъ и внутреннихъ водяныхъ путяхъ сообщенія за 1880, 1881 и 1882 гг.—Съ картою и 2-мя графическими изображеніями.—Цѣна 3 р.

Выпускъ девятый (1884 г.). Свѣдѣнія о движеніи товаровъ по желѣзнымъ и внутреннимъ водянымъ путямъ сообщенія въ 1880 г.—Съ графическимъ изображеніемъ.—Цѣна 6 р.

IV. Дополненіе къ статистическому сборнику Министерства путей сообщенія.

(Изд. Статистическаго отдѣла).

Выпускъ первый (1884 г.).—Свѣдѣнія о вывозѣ и ввозѣ хлѣба черезъ станціи ж. д., пристани и таможи, по губерніямъ и районамъ Европейской Россіи, за 1880 г.—Съ тремя картами.—Цѣна 50 к.

Продажа производится въ Канцеляріи Министра путей сообщенія (Фонтанка, 99) и въ книжномъ магазинѣ Товарищества М. О. Вольфа.