

2499

1145


ГЕОГРАФИЧЕСКІЕ И СТАТИСТИЧЕСКІЕ

ОЧЕРКИ.




ЦАРСТВО ПОЛЬСКОЕ.


СЪ РАСКРАШЕННОЮ КАРТОЮ.



САНКТПЕТЕРБУРГЪ.

1863.






ДМ 099

ГЕОГРАФИЧЕСКІЕ И СТАТИСТИЧЕСКІЕ ОЧЕРКИ


ЦАРСТВА ПОЛЬСКАГО.



САНКТПЕТЕРБУРГЪ.


1863.

39



4

Министерство Юстиціи




Министерство Юстиціи

Дозволено ценсурою. С.-Петербургъ 14-го Апрѣля 1863 года.

74312

Въ Типографіи Втораго Отдѣленія Собственной Е. И. В. Канцеляріи.





О Г Л А В Л Е Н І Е.

I. ГЕОГРАФИЧЕСКІЙ И ТОПОГРАФИЧЕСКІЙ ОЧЕРКЪ ЦАРСТВА ПОЛЬСКАГО.

Пространство и характеръ поверхности	5.
Раздѣленіе на губерніи и уѣзды, съ показаніемъ пространства ихъ	6.
Общій характеръ мѣстности по губерніямъ	8.
Гидрографическій очеркъ съ показаніемъ важнѣйшихъ рѣкъ	20.
Естественныя произведенія	35.
Климатъ	36.
Пути сообщенія	40.


II. МѢСТНОЕ НАСЕЛЕНІЕ И ЕГО ДѢЯТЕЛЬНОСТЬ.

Народонаселеніе Царства Польскаго	45.
Свѣдѣнія о движеніи народонаселенія	47.
Распредѣленіе народонаселенія по поламъ	48.
Распредѣленіе народонаселенія по возрастамъ	—
Населенность Царства Польскаго	49.
Распредѣленіе населенія по мѣсту жительства	50.
Распредѣленіе населенія по вѣроисповѣданіямъ	53.
Этнографическій очеркъ населенія	58.
Распредѣленіе жителей по сословіямъ и занятіямъ	73.
Очеркъ сословнаго быта населенія	74.
Очеркъ промышленной дѣятельности населенія	86.
Сельское хозяйство	87.
Горная промышленность	92.
Очеркъ заводской и фабричной промышленности	93.
Ремесла	97.
Торговая дѣятельность	98.
Общія свѣдѣнія объ образованіи	100.
Общія свѣдѣнія о народной нравственности	104.
Общія свѣдѣнія о состояніи общественнаго призрѣнія и о челоуѣколюбивыхъ учрежденіяхъ	108.

III. ОПИСАНІЕ ГОРОДОВЪ.

Въ Августовской губерніи	113.
— Плоцкой — —	114.
— Варшавской — —	115.
— Радомской — —	131.
— Люблинской — —	134.

Въ приложеніи: Карта Царства Польскаго, съ частями пограничныхъ губерній, въ масштабѣ 25 верстъ въ дюймѣ.



II. Мѣстное население и его занятности

135	Народонаселеніе Царства Польскаго
137	Губерніи о населеніи народонаселенія
138	Распределеніе народонаселенія по поламъ
—	Распределеніе народонаселенія по возрастамъ
139	Населенность Царства Польскаго
140	Распределеніе населенія по кругу жителства
141	Распределеніе населенія по профессіональнымъ
142	Условіямъ занятій населенія
143	Распределеніе жителей по занятіямъ и занятиямъ
144	Оценка населеннаго быта населенія
145	Оценка промышленной дѣятельности населенія
147	Большое хозяйство
148	Ремесленная промышленность
149	Оценка земледельческой и скотоводческой промышленности
150	Ремесла
151	Торговая промышленность
152	Общая картина общаго образованія
153	Общая картина образованія въ народной промышленности
154	Общая картина образованія въ государственной промышленности
155	Общая картина образованія въ торговомъ предпріятіи

ПРЕДИСЛОВІЕ.

Царство Польское весьма мало знакомо большинству русской публики. Причина этого совершенно понятна, и заключается въ полномъ отсутствіи географическихъ и новѣйшихъ статистическихъ свѣдѣній о Польшѣ. По этому составители рѣшились представить читателямъ общія свѣдѣнія о современномъ состояніи этой страны, въ видѣ краткихъ очерковъ, безъ малѣйшей претензіи на строго научныя изслѣдованія, но, въ то же время, на основаніи официальныхъ данныхъ послѣдняго времени.

Коснувшись въ *«географическихъ и статистическихъ очеркахъ Царства Польскаго»* оро-гидрографическаго характера поверхности, естественныхъ богатствъ края, его климатическихъ особенностей, состоянія главныхъ путей сообщенія и изложивъ въ общихъ чертахъ свѣдѣнія о составѣ мѣстнаго населенія и его дѣятельности, — мы предполагаемъ отвѣтить на главнѣйшіе вопросы со стороны лицъ, незнакомыхъ съ краемъ.

Тщательно составленная карта Царства Польскаго, заключающая въ себѣ всѣ важнѣйшія географическія данныя, замѣчательнѣйшіе населенные пункты и главнѣйшія между ними сообщенія, съ означеніемъ взаимныхъ разстояній, будетъ служить весьма полезнымъ пособіемъ при чтеніи текста.

Если предлагаемые «черки» хотя въ нѣкоторой степени, удовлетворятъ любознательности читателей и, ожививъ нѣмую географическую карту, послужатъ къ разясненію главныхъ и общихъ условій экономическаго и общественнаго быта мѣстнаго населенія,—то цѣль изданія, по нашему мнѣнію, будетъ вполне достигнута.

Съ этою же цѣлію и по той же программѣ мы предполагаемъ издать, въ видѣ послѣдовательныхъ выпусковъ, «географическіе и статистическіе очерки» другихъ частей Имперіи, представляющихъ особенный современный интересъ.

Въ ближайшемъ выпускѣ мы намѣрены представить очерки сѣверозападныхъ губерній: Ковенской, Виленской и Гродненской, и при томъ точно также съ картами.



I. ГЕОГРАФИЧЕСКІЙ И ТОПОГРАФИЧЕСКІЙ ОЧЕРКИ ЦАРСТВА ПОЛЬСКАГО.

ПРОСТРАНСТВО И ХАРАКТЕРЪ ПОЧВЫ.

Царство Польское лежитъ между 50° , $3'$ и 55° , $6'$ сѣверной широты и между 35° , $19'$ и 41° , $54'$ восточной долготы. Наибольшее протяженіе его отъ сѣвера къ югу, отъ г. Ковно до Михаловиць (близъ Кракова) составляетъ 540 верстъ, а отъ востока къ западу отъ Брестъ Литовска до Калиша—360 верстъ. Поверхность по топографическому исчисленію составляетъ 2327, 80 кв. миль и обнимаетъ собою бассейны Вислы и отчасти Одера и Нѣмана.

Границы Царства Польскаго суть слѣдующія: съ сѣвера р. Нѣманъ отдѣляетъ Царство отъ Ковенской губерніи; къ востоку Царство соприкасается съ губерніями: Виленскою и Гродненскою, отъ которыхъ отдѣляется Нѣманомъ, сухою границею, Бобромъ, Наревомъ и Бугомъ, и Вольинскою губерніею, отъ которой отдѣлено Бугомъ; на югѣ Царство Польское соприкасается съ Австрійскою Имперіею, отъ которой отдѣлено частию сухою границею, а частию рѣкою Вислою; а на западѣ граничитъ съ Пруссіею, отъ которой отдѣлено мѣстами сухимъ рубежемъ, а мѣстами теченіемъ рѣкъ Шешупы (притокъ Нѣмана), Дрвенца и Просны (притокъ Варты).

Въ составъ Царства Польскаго входятъ пять губерній: Августовская, Плоцкая, Варшавская, Радомская и Люблинская, которыя раздѣляются на 39 уѣздовъ. Пространство каждаго уѣзда, видно изъ прилагаемой при семь таблицы.

Августовская губернія.

1. Маріампольскій уѣздъ имѣеть	71,69 кв. м.
2. Кальварійскій — —	47,53 — —
3. Сейненскій — —	52,80 — —
4. Августовскій — —	85,03 — —
5. Ломженскій — —	84,86 — —
<hr/>	
341,91 кв. м.	

Плоцкая губернія.

6. Остроленскій уѣздъ имѣеть	52,58 кв. м.
7. Пржаснышскій — —	54,65 — —
8. Млавскій — —	53,42 — —
9. Липновскій — —	54,02 — —
10. Плоцкій — —	46,83 — —
11. Пултусскій — —	49,95 — —
<hr/>	
311,45 кв. м.	

Варшавская губернія.

12. Станиславовскій (г. Минскъ) уѣздъ имѣеть .	56,03 кв. м.
13. Варшавскій уѣздъ имѣеть	71,01 — —
14. Гостынинскій — —	45,36 — —
15. Влоцлавскій — —	55,31 — —
16. Ковинскій — —	53,59 — —
17. Ленчицкій — —	39,57 — —
18. Ловичскій — —	33,72 — —
19. Равскій — —	60,46 — —
20. Піотрковскій — —	84,29 — —
21. Серадзскій — —	50,49 — —
22. Калишскій — —	53,78 — —
23. Вѣлюньскій — —	68,46 — —
<hr/>	
672,07 кв. м.	

Радомская губернія.

24. Радомскій уѣздъ имѣеть	72,74 кв. м.
25. Опочненскій — —	84,10 — —
26. Кѣлецкій — —	53,08 — —
27. Опатовскій — —	56,42 — —

28. Сандомирскій	уѣздъ	имѣеть	33,90 кв. м.
29. Стопницкій	—	—	36,89 — —
30. Мѣховскій	—	—	40,75 — —
31. Олькушскій	—	—	60,99 — —
			<hr/> 438,87 кв. м.

Люблинская губернія.

32. Сѣдльцкій	уѣздъ	имѣеть	63,36 кв. м.
33. Бяльскій	—	—	51,26 — —
34. Луковскій	—	—	64,15 — —
35. Радзынскій	—	—	79,69 — —
36. Люблинскій	—	—	86,52 — —
37. Красноставскій	—	—	66,49 — —
38. Грубѣшовскій	—	—	52,51 — —
39. Замойскій	—	—	99,52 — —
			<hr/> 563,50 кв. м.

Всего въ 39 уѣздахъ 2327,80 кв. м.

Царство Польское занимаетъ часть обширной равнины, простирающейся отъ сѣверныхъ подошвъ Судетовъ и Карпатовъ до Балтійскаго моря. Только южныя части его представляютъ мѣстность волнистую: здѣсь между Саномъ и Бугомъ до низовій Вѣпржа и Пиллицы проходятъ отрасли Карпатскихъ горъ. Сѣвернѣе этихъ предѣловъ встрѣчаются только отдѣльные и то незначительныя высоты, въ видѣ холмовъ. Большая часть сѣвернаго пространства Польши покрыта болотистыми лѣсами, которыми наполнены сосѣднія съ Польшею части западнаго края Россіи, собственно Пруссія и большая часть Познани. Кроме того подобно восточной Пруссіи губернія Августовская и часть Плоцкой покрыты множествомъ открытыхъ болотъ и озеръ. Другіе же болотистые лѣса, соединяющіеся съ Бѣловѣжскою пущею и Полѣсьемъ тянутся по теченіямъ Нарева, Буга и Вѣпржа, а также по правой сторонѣ Вислы. Часть Польши по лѣвую сторону Вислы несравненно болѣе открыта, хотя и тутъ встрѣчаются лѣса, особенно же по теченію рѣкъ Пиллицы и Варты. Въ этой части Польши и народонаселеніе значительнѣе, и промышленность какъ земледѣльческая, такъ и мануфактурная находятся на высшей степени, чѣмъ въ лѣсистыхъ и болотистыхъ частяхъ края, гдѣ народонаселеніе бѣднѣе и гдѣ страна вообще представляетъ менѣе средствъ.

Имѣя общій равнинный характеръ Царство Польское въ отдѣльных частяхъ своихъ тѣмъ не менѣе представляетъ много разнообразія. Почему мы и слѣлаемъ общій очеркъ каждой губернии отдѣльно.

Августовская губернія, простираясь съ сѣвера на югъ почти на 300 верстъ, а съ востока на западъ, сѣживаясь въ нѣкоторыхъ мѣстахъ до 20 верстъ, представляетъ довольно разнообразную мѣстность. Если изъ Маріамполя провести черту на западъ до Вержболова, а на востокъ до Пренъ на Нѣманѣ, то все пространство къ сѣверу отъ этой черты будетъ заключать въ себѣ равнину, которая только на востокѣ, по приближеніи къ Нѣману, представляетъ нѣсколько разнообразія, наполняясь холмами, покрытыми лѣсомъ. Если на этой равнинѣ отъ Пильвишекъ (на желѣзной дорогѣ) провести черту на сѣверъ до д. Вилены на Нѣманѣ въ Ковенской губернии, то мѣстность по обѣ стороны этой черты будетъ довольно разнообразна и разнохарактерна. Часть равнины къ востоку отъ проведенной черты лѣсиста, болотиста и перерѣзана рѣчками, текущими въ болотистыхъ берегахъ. Здѣсь весьма не много мѣсть удобныхъ для обработки земли, почему часть эта мало населена, бѣдна и бесплодна. Нерасчищенный лѣсъ, поросшій на болотистой мѣстности, затрудняетъ сообщеніе между различными пунктами этой части и дѣлаетъ ихъ возможными только при посредствѣ однѣхъ дорогъ, которыхъ здѣсь весьма не много.

Къ западу отъ проведенной черты равнина открыта, воздѣлана, населена и можетъ считаться лучшею частію въ отношеніи плодородія въ цѣлой Августовской губернии. Только часть этой равнины, вдоль лѣваго берега Нѣмана, покрыта небольшими лѣсами. По причинѣ глинистаго грунта земли сообщенія здѣсь весною, осенью и послѣ большихъ дождей дѣлаются весьма затруднительны.

Къ югу отъ черты, проведенной чрезъ Маріамполь и Вержболово начинается такъ называемая Августовская горная цѣпь, состоящая изъ холмовъ и небольшихъ возвышеній, идущихъ до черты примѣрно проведенной на востокъ чрезъ Сувалки и Сейны до Лисково на Нѣманѣ. Августовскія возвышенія представляютъ рядъ холмовъ по большей части съ крутыми, а иногда и съ обрывистыми скатами. Холмы эти не имѣютъ между собою

общей связи, большею частію открыты и обработаны; въ лощинахъ же ихъ находится много большихъ озеръ. Средоточіе этихъ возвышеній составляетъ масса высотъ, находящаяся близъ м. Филипова, лежащаго къ сѣверозападу отъ Сувалокъ. Самыя высшія точки здѣсь не возвышаются болѣе 447 футовъ надъ поверхностью моря. Такая незначительная высота составляетъ причину почему возвышенія эти оказываютъ весьма мало вліянія на климатъ. Селенія, здѣсь находящіяся, расположены по большей части между горами, а горы почти открыты. Движенія въ этой части возможны только по дорогамъ, которыя проходятъ извилисто по мѣстамъ менѣе крутымъ и высокимъ.

Между Сувалками и Прусскою границею Августовская цѣпь идетъ на югъ, постепенно понижается и въ видѣ невысокихъ бугровъ доходитъ до Щучина, откуда, снова поднимаясь, она доходитъ съ одной стороны до Кольно, съ другой до Ставишекъ (*), гдѣ опять почти теряется. По приближеніи къ Нареву холмы становятся замѣтнѣе и за Ломжею соединяются съ отдѣльною массою холмовъ, идущихъ съ юга на сѣверъ и извѣстныхъ подъ названіемъ Червоннаго бора (къ югу отъ Ломжи). Все пространство къ югу отъ Сейнъ до паралели Августова волнисто; южнѣе же Августова до линіи проведенной изъ Щучина до Гоніондза на Бобрѣ, въ Гродненской губерніи, пространство покрыто болотами и лѣсомъ. Селенія здѣсь рѣдки, разбросаны по равнинѣ и не велики; дороги находятся въ плохомъ состояніи, а движеніе безъ нихъ невозможно. Южнѣе этого пространства до границъ Плоцкой губерніи мѣстность по большей части открыта, населена, воздѣлана и перерѣзана множествомъ дорогъ по разнымъ направленіямъ. Въ Ломжинскомъ уѣздѣ отъ Новграда (на Наревѣ) до прусской границы все пространство покрыто огромными лѣсами.

Августовская губернія самая болотистая изъ всѣхъ губерній Царства Польскаго; въ ней болота занимаютъ $\frac{1}{18}$ часть общаго ея пространства. Наиболѣе замѣчательныя болота находятся въ сѣверовосточной части губерніи. Начинаясь немного сѣвернѣе Маріамполя, они тянутся на сѣверъ почти до самаго Нѣмана,

(*) Къ сѣверу отъ Ломжи.

распространяясь до Виленъ, а на сѣверовостокъ почти до Румшишекъ на той же рѣкѣ въ Ковенской губерніи.

Въ средней части губерніи между Сувалками и Маріамполемъ, въ томъ пространствѣ, гдѣ проходятъ Августовскія возвышенія, находятся въ лощинахъ между вѣсотами весьма много болотъ, которыя, посредствомъ небольшихъ жилъ соединяются въ общее цѣлое съ другими болотами или съ озерами вблизи находящимися. Къ югу отъ Августова до Шучина съ одной стороны и до устья р. Виссы, впадающей въ Бобръ, съ другой стороны находятся обширныя болота почти всѣ соединенныя между собою.

Всѣ эти болота покрыты лѣсомъ и остаются почти всегда въ одномъ положеніи; только въ жаркое лѣто они немного уменьшаются; но степень непроходимости ихъ остается въ прежней силѣ. Осушить столь значительныя болотистыя пространства почти нѣтъ никакой возможности. Было сдѣлано нѣсколько попытокъ къ осушкѣ этихъ болотъ посредствомъ вырубки лѣса, но попытки эти остались напрасными, и очищенныя пространства оказывались вовсе неспособными къ воздѣльванію или даже по прежнему оставались болотами. Весною и осенью послѣ проливныхъ дождей вода въ болотахъ значительно прибываетъ, отчего еще болѣе увеличивается непроходимость ихъ.

Въ югозападной части губерніи къ сѣверу отъ Ломжи лежитъ также болотистое пространство, переходящее въ Плоцкую губернію. Находясь по теченію рѣкъ Писсы и Скрвы, эти болота составляютъ сплошныя и весьма топкія пространства въ верхнихъ частяхъ рѣкъ; въ нижнихъ же встрѣчаются большія пространства твердой земли. Здѣсь весьма мало дорогъ, которыя всѣ въ очень дурномъ состояніи.

Плоцкая губернія, имѣющая до 276 футовъ возвышенія надъ поверхностью моря, принадлежитъ къ бассейну Вислы и въ сѣверной своей части, преимущественно въ уѣздахъ Пржаснышскомъ и Млавскомъ, наполняется возвышеніями, отходящими отъ Августовской цѣпи. Но какъ эти возвышенія, такъ и другія отдѣльныя вѣсоты, встрѣчающіяся въ нѣкоторыхъ мѣстахъ губерніи весьма незначительны. Болѣе другихъ выдающіяся возвышенія находятся къ сѣверу отъ Пржасныша на пространствѣ между этимъ городомъ, Млавою и Цѣхановымъ. Затѣмъ

возвышенія сопровождаютъ теченіе рѣкъ Нарева, низовьевъ Вкры, Скрвы и правый берегъ Вислы.

Но если въ Плоцкой губерніи нѣтъ замѣтныхъ возвышенностей, то она отличается тѣмъ, что въ ней находится чрезвычайно много лѣсистыхъ пространствъ. Лѣсами покрыто болѣе $\frac{1}{3}$ поверхности всей губерніи; большая половина лѣсовъ находится въ восточной части, ограниченной съ запада чертою, проведенною на сѣверъ чрезъ Сероцкъ (при сліяніи Нарева съ Бугомъ), Пултускъ, Маковъ и Хоржелъ (на границѣ съ Пруссіею). Это пространство, заключаая въ себѣ уѣзды Остроленскій и восточныя части Пултусскаго и Пржаснышскаго не составляетъ и $\frac{1}{3}$ части поверхности цѣлой губерніи, а между тѣмъ вмѣщаетъ въ себѣ болѣе половины всѣхъ лѣсовъ. Эта самая лѣсистая часть губерніи: тутъ находятся большіе сплошные лѣса, простирающіеся на востокъ почти до самой границы съ Августовскою губерніею.

Другая, меньшая половина лѣсовъ, распределена, преимущественно по теченію рѣки Вкры и въ западной части Липновскаго уѣзда вдоль праваго берега Вислы. Между устьемъ р. Вкры и Сероцкомъ эти лѣса представляются отдѣльными группами весьма значительнаго протяженія и извѣстны подъ названіемъ Насѣльскихъ. Кромѣ того меньшія группы лѣсовъ раскинуты въ разныхъ мѣстахъ губерніи почти повсюду; вообще наиболѣе лѣсистыя мѣста составляютъ уѣзды Пултускій и Остроленскій; а наиболѣе открытыя весь Плоцкій уѣздъ, часть Млавскаго и восточная часть Пржаснышскаго.

Значительное число рѣчекъ, ручьевъ, болотныя пространства, въ особенности лежащія въ сѣверовосточной и въ сѣверозападной частяхъ губерніи, а также значительное количество озеръ, находящихся въ западной части губерніи, дѣлаютъ Плоцкую губернію довольно пересѣченною.

Къ наиболѣе пересѣченнымъ мѣстамъ губерніи принадлежатъ: южная часть Млавскаго уѣзда, вся сѣверовосточная часть губерніи и Липновскій уѣздъ.

Сѣверовосточная часть Плоцкой губерніи представляетъ обширное болотисто-лѣсистое пространство. Отъ дер. Селюнь на Наревѣ болота идутъ на сѣверъ по притокамъ Нарева до самой прусской границы, а на востокъ онѣ соединяются съ болотами Августовской губерніи. Самыя топкія мѣста лежатъ въ верх-

нихъ частяхъ этихъ притоковъ; въ нижнихъ же встрѣчаются пространства твердой земли. Между притоками Нарева на этомъ пространствѣ тянутся лѣса, которые мѣстами лежатъ на пескахъ, а мѣстами покрываютъ болота. Дорогъ здѣсь весьма мало и пространство это по своимъ естественнымъ свойствамъ весьма трудно проходимо. На западѣ болота доходятъ до сѣверныхъ частей уѣздовъ Пржаснышскаго и Млавскаго. Затѣмъ отдѣльныя, уже менѣе значительныя болотистыя пространства лежатъ въ верхней части р. Вкры и въ другихъ сѣверозападныхъ частяхъ губерніи.

Варшавская губернія, за исключеніемъ только южной ея части, представляетъ также равнину, имѣющую склонъ къ Вислѣ. Горы, покрывающія западную часть Радомской губерніи и называющіяся Сандомѣрскими, тянутся длинными вѣтвями къ сѣверу и входятъ въ Варшавскую губернію, придавая ей въ южной части волнообразный характеръ. Вѣтви эти, входя въ губернію, постепенно понижаются и тянутся, съ одной стороны, по лѣвому берегу рѣки Варты, а съ другой, между притоками Варты и Пилицы. Отъ мѣстечка Жарки въ Радомской губерніи входитъ въ Варшавскую продолженіе горъ, извѣстныхъ подъ названіемъ *Краковской плоской возвышенности*. Но горы, постепенно понижаясь, теряются вовсе въ окрестностяхъ города Вѣлюня. Затѣмъ возвышенія сопровождаютъ теченіе рѣкъ Пилицы и Вислы. Вообще возвышенія въ Варшавской губерніи такъ незначительны, что не оказываютъ вліянія ни на климатъ, ни на движеніе всѣхъ трехъ родовъ войскъ. Возвышенности эти отчасти покрыты лѣсомъ, а отчасти воздѣланы. Къ сѣверу отъ р. Варты и г. Ловича Варшавская губернія представляетъ мѣстность плоскую и низменную, которая между Новогеоргіевскомъ, Вышеградомъ и р. Бзурою, оканчивается болотами, лежащими также и къ сѣверу отъ Лэнчицы, Коло и р. Варты. Равнина эта покрыта лѣсомъ почти вся, за исключеніемъ только небольшихъ пространствъ, и пересѣчена множествомъ рѣкъ, рѣчекъ, ручьевъ, болотъ и озеръ, которыя въ весеннюю распутицу довольно сильно затрудняютъ сообщенія. Кромѣ того болота находятся къ сѣверозападу отъ Гостынина; по рѣкѣ Вартѣ, почти на 175 верстномъ протяженіи отъ Серадзя до Прусской границы; въ верхнихъ частяхъ Варты, въ окрестностяхъ

Радомска; въ верхней части р. Пилицы. Характеръ всѣхъ этихъ болотъ тотъ, что они почти вовсе непроходимы и почти никогда не пересыхаютъ.

Болѣе половины всей губерніи занимаютъ лѣса. Самый лѣсистый уѣздъ Станиславовскій (г. Минскъ), въ которомъ болѣе половины уѣзда покрыто лѣсомъ, затѣмъ слѣдуютъ Варшавскій, Серадзскій, Гостыньскій и Равскій, въ которыхъ лѣса занимаютъ не менѣе $\frac{1}{4}$ поверхности уѣздовъ; самый бѣдный лѣсомъ уѣздъ Калишскій, въ которомъ лѣса занимаютъ всего $\frac{1}{5}$ пространства. Наиболѣе сплошные лѣса находятся въ слѣдующихъ мѣстахъ.

Отъ крѣпости Новогеоргіевска внизъ по лѣвому берегу Вислы лѣса тянутся до самой границы, прерываясь только у Вышеграда и Гомбина, изъ которыхъ извѣстны Кампиносскій и Болимовскій лѣса, лежащіе на правомъ берегу низовьевъ р. Бзуры; къ востоку полоса эта простирается отъ Новогеоргіевска по Бугу, наполняя все пространство до Брестскаго шоссе. Такимъ образомъ эта полоса лѣсовъ соединяется съ тѣмъ обширнымъ лѣснымъ пространствомъ, которое тянется по Пултусскому и Остроленскому уѣздамъ Плоцкой губерніи. Открытыя пространства лежатъ въ окрестностяхъ Варшавы, Сохачева, Пясечно и въ западныхъ окрестностяхъ Ловича.

Затѣмъ на пути изъ Піотркова въ Варшаву, между Равою, Роговымъ (*) и Иновладзью (**) лежитъ лѣсъ, представляя дефиле въ 25 верстъ длины. Кромѣ того лѣса и перелѣски, несоединенные между собою въ значительныя группы, разсѣяны по всей губерніи и особенно въ западной ея части въ уѣздахъ: Калишскомъ, Конинскомъ, Серадзскомъ, Вѣлюньскомъ и Піотрковскомъ.

Радомская губернія, огражденная р. Вислою и ея притокомъ Пилицею въ характерѣ мѣстности имѣетъ много отличій отъ прочихъ частей Царства Польскаго. Средняя и южная ея части, покрытыя значительными возвышеніями, составляютъ исключеніе изъ той обширной равнины, которая тянется отъ Балтійскаго моря до Чернаго.

(*) На желѣзной дорогѣ, къ западу отъ Равы.

(**) Къ югу отъ Равы на Пилицѣ.

Возвышенія Радомской губерніи, проходя или отдѣльными хребтами горъ, или составляя группы высотъ, образующихъ возвышенную и пересѣченную мѣстность, богаты въ большей части своего протяженія различными рудами и копами каменнаго угля, дающими жизнь горнымъ заводамъ царства. Пересѣченность мѣстности увеличивается обширными лѣсами, которые занимаютъ $\frac{1}{3}$ всей поверхности губерніи и значительнымъ числомъ разной величины рѣкъ, которыя по своимъ свойствамъ чрезвычайно затрудняютъ переправы, особенно весною, когда онѣ разливаются и затопляютъ окрестныя мѣста.

Гористая часть Радомской губерніи принадлежитъ къ двумъ плоскимъ возвышенностямъ *Сандомьржской*—заключающейся въ пространствѣ между р. р. Нидою, Пилицею и Вислою и къ *Краковской*—лежащей между р. Нидою, верховьями Пилицы и Варты. Первая плоская возвышенность покрываетъ уѣзды: Стопницій, Сандомирскій, Опатовскій, Кѣлецкій и Опочненскій; а вторая, составляя продолженіе Силезской плоской возвышенности, наполняетъ уѣзды Мѣховскій и Олькушскій.

Наибольшей высоты *Сандомьржская* возвышенность достигаетъ въ среднихъ частяхъ губерніи; по мѣрѣ же приближенія къ сѣверу, высоты постепенно уменьшаются и наконецъ исчезаютъ вовсе. За центральную точку всей плоскости можно принять высоты, лежащія влѣво отъ шоссе, ведущаго изъ Кѣльце въ Суходневъ, которыя достигаютъ здѣсь 1363 англійскихъ футовъ. Главнѣйшая цѣпь горъ носитъ названіе Лысогурскихъ и включаетъ въ себѣ наивысшія точки Царства Польскаго: Лысица-гура возвышается на 2033 англійскихъ футовъ. Весь главный хребетъ, простираясь на 20 верстъ, покрытъ лѣсомъ и тянется частію въ Опатовскомъ, а частію въ Опочненскомъ уѣздѣ.

Южная часть *Сандомьржской* возвышенности, лежащая вдоль по теченію р. Вислы, въ пространствѣ между Ожаровомъ, Островцомъ, Васніовомъ, Опатовымъ, Вислицею и Нидою, занимающая плодороднѣйшую часть Радомской губерніи, чрезвычайно изрыта. Кромѣ небольшихъ возвышеній на ней находящихся, она перерѣзана множествомъ глубокихъ крутыхъ овраговъ и рытвинъ, по которымъ большею частію пролегаютъ дороги. Мѣстность эта представляетъ много затрудненій для со-

общеній въ особенности въ дождливое время, когда грунтъ ее покрывающій размывается водою. Тогда весьма часто прерываются сообщенія между деревнями по причинѣ вновь образовавшихся промоинъ, заставляющихъ дѣлать дальніе объѣзды. Иногда же съ боковъ рытвинъ внезапно отпадаютъ большія глыбы земли, отторгнутыя водою, и заваливаютъ дороги.

Краковская возвышенность, составляя продолженіе Силезской, достигаетъ до 960 ф. надъ поверхностью моря; отдѣльныя же точки доходятъ отъ 1200—1600 ф. Самое высокое мѣсто плоскости находится при верховьяхъ Пилицы въ окрестностяхъ мѣстечка того же имени. Гряда отдѣльныхъ высотъ направляется отъ Кракова на Скалу, Вольбромъ, Пилицу, Огородзынецъ и Крамолувъ; на этомъ протяженіи находятся живописнѣйшія мѣста, наполненныя скалами и утесами. Достигнувъ у Оградзинца наибольшей высоты, скалы начинаютъ уменьшаться и совершенно пропадаютъ уже въ Варшавской губерніи.

Долины этой плоской возвышенности малы и безхарактерны; напротивъ тѣ, которыя находятся на протяженіи только что описанной гряды отдѣльныхъ высотъ чрезвычайно скалисты и живописны: онѣ похожи на глубокія и обширныя трещины горъ, края которыхъ представляютъ то сплошныя стѣны, то изрытыя, крутыя и утесистыя скалы, принимающія странныя виды колоннъ, башенъ и пирамидъ. Извѣстныя въ такомъ родѣ долина *Прондниковская*—наиболѣе красива при замкѣ Пяскова Скала, гдѣ, кромѣ крутыхъ утесовъ, выступающихъ съ боковъ, по срединѣ ея находится отдѣльная скала, называемая *Геркулесова палица* (*Masyga Herkulesowa*), которая, будучи гораздо уже внизу чѣмъ вверху, свободно стоитъ въ теченіе вѣковъ на слабомъ своемъ основаніи. Ойцово, Градзиско и Пяскова Скала окружены чрезвычайно живописнымъ мѣстоположеніемъ, носящимъ названіе *Польской Швейцаріи*. Еще болѣе странный видъ имѣютъ скалы, отвѣсно поднимающіяся среди плоской возвышенности; онѣ представляются или грудами большихъ обломковъ, беспорядочно набросанныхъ и какъ бы угрожающихъ ежеминутнымъ паденіемъ или разнообразно растреснувшимися подобно древнимъ развалинамъ стѣнъ и замковъ. Значительнѣйшія мѣста по величинѣ утесовъ и красотѣ мѣстоположенія находятся при Подзамче, близъ Оградзинца, гдѣ сохранились

развалины *Великонова замка*; близъ Вальброма, гдѣ прекрасное мѣстоположеніе характеристично дико; и вообще все пространство между Ольштыномъ, Пилицею, Олькушемъ и Краковскою границею.

Равниною въ строгомъ смыслѣ слова можно назвать пространство ограниченное съ запада и сѣвера р. Пилицею, съ востока Вислою, до впаденія въ него р. Каменной, а съ юга линіею проведенною отъ устья Каменной на Ильзу, Гельніевъ и Новомясто на Пилицѣ въ Варшавской губерніи. Эта равнина весьма пересѣченна рѣками и рѣчками, и покрыта обширными лѣсами, занимающими болѣе половины этого пространства. Подходя къ углу, образуемому слияніемъ рѣкъ Пилицы и Вислы, мѣстность дѣлается совершенно ровною. Наиболѣе лѣсистая часть этого пространства находится въ четырехугольникѣ, образуемомъ рѣками Пилицею, Вислою и дорогами, идущими изъ Радома на Бялобжеги и Зволинъ: тутъ расчищенные и населенные участки являются отдѣльными частями, окруженными лѣсомъ. Въ прочихъ же мѣстахъ этого пространства лѣса, не составляя сплошной массы, разбросаны, находятся по преимуществу около берега Пилицы и окружены со всѣхъ сторонъ воздѣланными и населенными полями.

Вообще должно замѣтить, что лѣса въ губерніи распределены весьма не равномерно. Въ уѣздахъ Сандомѣрскомъ, Стопницкомъ и Мѣховскомъ недостатокъ лѣса такъ ощутителенъ, что жители употребляютъ для топлива солому и коровій навозъ. Между тѣмъ уѣзды: Опочненскій, Радомскій и частію Опатовскій и Олькушскій весьма богаты лѣсомъ, который въ Радомской губерніи, занимая почти четвертую часть всего пространства замѣчательенъ по качеству и добротѣ растущихъ въ немъ деревьевъ. Лѣса въ губерніи не составляютъ сплошной массы, но разбросаны по всему протяженію, и только въ двухъ мѣстахъ образуютъ обширныя замѣчательныя пространства, которыя могутъ оказывать вліяніе даже на военныя дѣйствія. Къ такимъ пространствамъ относятся кромѣ описаннаго: полоса лѣсовъ, покрывающая горы средней части губерніи и заключающаяся между мѣстечками Цѣпеловымъ, Кожановомъ, Ильзою, Шидловцемъ, Гельніовомъ, г. Конске, Пржедбожемъ, Мологощемъ,

Кѣльце, Островцемъ и Ожаровымъ (*). Эта полоса почти сплош-
наго лѣса дѣлитъ губернію на двѣ неравныя половины и, про-
стираясь отъ Вислы къ Пилицѣ, пересѣкаетъ всѣ продольные
пути, идущіе отъ южной границы царства польскаго къ Вар-
шавѣ. Черезъ это образуются весьма длинныя дефиле, которыя,
при защитѣ южной части страны, послужатъ весьма важнымъ
препятствіемъ для непріятеля, перешедшаго Вислу. Съ другой
стороны эти лѣса, покрывая часть края, отличающагося горны-
ми заводами, населеніемъ и неудобопроходимостью, по причинѣ
гористаго мѣстоположенія и множества крутыхъ овраговъ и рѣ-
чекъ съ болотистыми долинами, представляютъ большую выго-
ду для веденія малой войны.

Кромѣ описанныхъ пространствъ и береговъ р. Пилицы,
поросшихъ лѣсомъ, отдѣльныя лѣсныя группы покрываютъ
югозападную часть губерніи, придавая ей характеръ пересѣчен-
ности.

Радомская губернія, по причинѣ своего возвышеннаго мѣсто-
положенія, имѣетъ очень мало болотистыхъ пространствъ.

Большая часть болотъ, пролегая по теченію рѣкъ, составляетъ
ихъ долины; замѣчательнѣйшія же изъ болотистыхъ прост-
ранствъ лежатъ по теченію рѣки Пилицы отъ Бялобржегъ до
устья, въ окрестностяхъ города Опочно, въ окрестностяхъ
Пршедбожа, по долинѣ рѣки Ниды и проч.

Наконецъ, что касается до мѣстности *Люблинской* губерніи,
ограниченной съ двухъ сторонъ Бугомъ и Вислою, то она раз-
нообразна не менѣе, какъ и въ Радомской губерніи. Въ южной,
меньшей своей части, Люблинская губернія представляетъ мѣ-
стность возвышенную, отчасти гористую, пересѣченную круты-
ми оврагами и покрытую лѣсами. Границею этой гористой ча-
сти служитъ линія, проведенная черезъ Хелмъ, Люблинъ и да-
лѣе къ Вислѣ. По сѣверную сторону этой черты начинается мѣ-
стность равнинная, занимающая $\frac{2}{3}$ всей поверхности губерніи.

Горы Люблинской губерніи хотя имѣютъ хребетъ почти
плоскій, округленный, усѣянный возвышенностями съ пологими

(*) Цѣпеловъ и Кожановъ къ юв. отъ Радома, Ильза къ ю.; Шидловець къ юз.; Гельніовъ въ з. Конске и Пржедбожь къ юз. отъ Гельніова; Мологощъ на пути изъ Кѣльце въ Радомскъ (варш. губ.) Островець и Ожаровъ къ в. отъ Кѣльце.

скатами, которые большею частью засѣяны хлѣбомъ и обработаны; но оконечности этихъ высотъ круты, обрывисты и недоступны; всѣ рѣки и ручьи текутъ здѣсь въ крутыхъ ущельяхъ и оврагахъ. Такое свойство мѣстности заставляетъ жителей, для удобства водопоя для скота, селиться въ долинахъ и оврагахъ, отчего путешественникъ, находящійся на хребтѣ высотъ, замѣчаетъ пустоту и безлюдіе страны; но стоитъ ему только опуститься въ долину какой нибудь рѣчки, чтобы убѣдиться въ противномъ и увидѣть многолюдство и населенность этого края. Дома и церкви тянутся непрерывною цѣпью по обѣимъ сторонамъ всякой долины, и издали представляютъ собою одно огромное селеніе, продолжающееся иногда на нѣсколько десятковъ верстъ. Только опытный глазъ мѣстнаго жителя можетъ подраздѣлить эту массу хижинъ и домовъ и назвать по имени каждую деревню.

Горы Люблинской губерніи составляютъ отрасль горъ Карпатскихъ и входятъ въ нее изъ Галиціи на границѣ Грубѣшовскаго уѣзда съ Замойскимъ. Войдя въ губернію, онѣ направляются частью въ сѣверозападномъ направленіи, а частью въ сѣверовосточномъ и наполняютъ собою пространство до означенной выше черты, которая отдѣляетъ гористую часть отъ равнинной. Все пространство между Вѣпржемъ и Вислою представляетъ весьма гористую страну. Въ самой южной части во время весенней и осенней распутицы, и даже лѣтомъ послѣ сильныхъ и продолжительныхъ дождей слѣдуетъ избѣгать всякаго движенія съ тяжестями и даже съ артиллеріею, для которой только и есть одна дорога болѣе другихъ удобная—изъ Фрамполя (*) чрезъ Звѣржинець на Замосць. Затрудненія при движеніи увеличиваются еще тѣмъ, что дороги идутъ лѣсами и весьма узкими ущельями.

Относительно населенности можно сказать, что здѣсь гдѣ вода, тамъ и деревня: берега всѣхъ рѣкъ и ручейковъ, унизаны деревнями, мѣстечками и селами. Рѣчка Гельчевъ на 38 верстномъ протяженіи образуетъ почти одно село изъ 22 деревень и 2 мѣстечекъ, выстроенныхъ на ея берегу. Большая часть вершинъ здѣсь лежащихъ покрыта лѣсами; самые же склоны обработаны.

(*) Къ югу отъ Люблина.

Пространство къ сѣверу отъ описаннаго имѣетъ тѣ же свойства и оказываетъ то же самое вліяніе на движеніе и дѣйствія войскъ. Самая затруднительная для движенія часть заключается въ треугольникѣ вершина котораго г. Люблинъ, а основаніе черта между Пулавою (*) и Казимѣржемъ. Тутъ всѣ вѣтви оканчиваются крутостями, которыя такъ изрыты и представляютъ такое множество овраговъ и лощинъ, что на одной квадратной верстѣ ихъ можно насчитать нѣсколько десятковъ.

Высоты Люблинской губерніи, лежащія между Вѣпржемъ и Бугомъ состоятъ большою частію изъ глины, и представляютъ множество овраговъ, которые сообщаютъ этому пространству пересѣченный видъ.

Къ сѣверу отъ черты, проведенной чрезъ Люблинъ и Хелмъ начинается равнинная мѣстность губерніи, возвышающаяся у Люблина на 555, а у устья Буга на 230 футовъ. Четвертая часть всего этого пространства занята лѣсомъ. Малый наклонъ равнины къ сѣверозападу составляетъ причину по которой весною и осенью воды, не имѣя значительнаго паденія, собираются въ долинахъ и образуютъ топи и болота, что оказываетъ вліяніе на жителей, которые страдаютъ отъ лихорадокъ и колтуна, составляющаго господствующую болѣзнь между обитателями береговъ Вислы и топкой долины Вѣпржа.

Болота въ Люблинской губерніи состоятъ изъ множества узкихъ болотистыхъ жилъ, изрытыхъ канавами и пересѣченыхъ дорогами. Весною всѣ болота покрываются водою, а въ сухое лѣто и зимою большая часть изъ нихъ удобопроходима. При этомъ слѣдуетъ замѣтить, что почти всѣ болота губерніи способны къ осушенію.

Самое болотистое мѣсто въ губерніи есть четырехугольникъ, ограниченный дорогою изъ Устилуга, чрезъ Хелмъ на Пяски, рѣкою Вѣпржемъ, дорогою изъ м. Коцкъ въ Радзынь, Луковъ, Лятовичъ, Калушинъ и Варшавско-Брессткимъ шоссе. Пространство это состоитъ изъ озеръ и болотъ покрытыхъ лѣсами и рощами. Населенность этой страны не велика, селенія рѣдки и лежатъ на полянахъ и холмахъ, а жители селеній бѣдны. Въ

(*) На Вислѣ, на пути изъ Люблина въ Радомъ.

особенности болотисто пространство ограниченное дорогою изъ Влодавы въ Радзынь, Бялу и Брестъ-Литовскъ и рѣкою Бугомъ.

Кромѣ того болота находятся мѣстами по теченію рѣкъ Вѣпржа, Вислы и Буга.

Лѣса Люблинской губерніи большею частію раскинуты отдѣльными группами болѣе или менѣе значительной величины. Особеннаго же вниманія, кромѣ описанныхъ уже, заслуживаютъ двѣ группы, изъ которыхъ одна, лежащая въ югозападной части губерніи и простирающаяся въ длину отъ м. Томашева до р. Вислы слишкомъ на 108, а въ ширину на 36 верстъ, принадлежитъ графу Замоискому, а другая тянется вдоль лѣваго берега Буга между Грубѣшовымъ и Влодовою и принадлежитъ большею частію частнымъ владѣльцамъ. Послѣдняя группа простирается на 78 верстъ въ длину и на 18 верстъ въ ширину.

РѢКИ.

Царство Польское обильно орошено водами рѣкъ, принадлежащихъ къ Балтійскому бассейну. Нѣкоторыя изъ нихъ, служа сообщеніемъ для внутренней и внѣшней торговли, приносятъ краю существенную пользу; другія же доставляютъ возможность сплава, чѣмъ значительно удешевляютъ мѣстныя произведенія.

Изъ рѣкъ, орошающихъ Польшу, заслуживаютъ вниманія: *Нѣманъ, Наревъ, Бугъ, Висла, Вѣпржъ, Санъ, Пилица, Варта* и *Просна*.

Висла беретъ начало въ Карпатахъ и недалеко отъ Кракова входитъ въ русскіе предѣлы. До Завихоста, близъ устья Сана, Висла составляетъ границу Царства съ Галиціею. Отъ устья р. Сана до крѣпости Новогеоргіевска Висла имѣетъ общее направленіе на сѣверозападъ, за исключеніемъ части близъ Казимѣржа, гдѣ рѣка образуетъ дугу къ сторонѣ Люблина. У вершины этой дуги лежитъ Пулава (г. Ново-Александрія) и далѣе при устьѣ Вѣпржа крѣпость Ивангородъ. Отъ Новогеоргіевска Висла поворачиваетъ на западъ, но за м. Вышеградомъ принимаетъ снова сѣверозападное направленіе и слѣдуетъ такимъ образомъ до Бромберга, затѣмъ, измѣняя еще два раза свое направленіе, у Данцига впадаетъ въ Балтійское море. Длина всего теченія



рѣки 1010 верстѣ; въ предѣлахъ же Царства Польскаго 500 верстѣ.

Теченіе Вислы въ предѣлахъ Польши по мѣстнымъ свойствамъ и по направленію можетъ быть раздѣлено на три части: одна—отъ Кракова до устья р. Сана, другая отъ Сана до Буга, и наконецъ третья отъ Буга до Торна.

На первомъ протяженіи Висла, составляя естественный рубежъ между Польшею и Галиціею, на протяженіи около 140 верстѣ,—мелка, имѣетъ много бродовъ и удобна лишь для сплава. Ширина рѣки отъ границы Краковскаго округа до впаденія Сана доходитъ отъ 50—180 сажень, а глубина въ рѣдкихъ мѣстахъ доходитъ до 14 футовъ, наименьшая же до $3\frac{1}{2}$.

Средняя часть между устьями Сана и Буга есть важнѣйшая; здѣсь рѣка достигаетъ у устья Пилицы отъ 100—350, а у Варшавы 130—140 сажень ширины. Отъ Сана до Вѣрпжа вообще берега довольно высоки, во многихъ мѣстахъ даже круты и покрыты лѣсомъ. Отъ Вѣрпжа до Буга лѣвый берегъ высокъ и открытъ, а правый низменъ и лѣсистъ. Глубина отъ устья Сана до впаденія Пилицы отъ 4—19 футовъ; отъ впаденія Пилицы до устья Буго-Нарева отъ 4—12 футовъ.

Наконецъ третья часть теченія до Торна идетъ въ сѣверозападномъ направленіи и имѣетъ отъ 100 до 650 с. ширины и отъ 6 до 27 ф. глубины.

Хотя Висла течетъ по плоскому мѣстоположенію, однако паденіе ея довольно значительно. Среднее паденіе отъ Кракова до Варшавы составляетъ 0,83 ф. на версту, отъ Варшавы до Торна 0,707, а отъ Торна до моря 0,356 ф. на версту.

Быстрота теченія Вислы, при умѣренномъ состояніи водъ ея доходитъ у Сандомѣржа до $4\frac{3}{4}$ ф. въ секунду, при Пулавѣ до $4\frac{1}{2}$, въ Варшавѣ и далѣе до 4-хъ при разливахъ же во многихъ мѣстахъ до 8 ф. въ секунду.

Грунтъ дна по преимуществу песчаный. Песокъ образуетъ во многихъ мѣстахъ мели различной величины, которыя безпрестанно измѣняютъ свое мѣсто. По всей длинѣ теченія Вислы лежатъ острова, числа которыхъ опредѣлить нельзя, потому что одни изъ нихъ исчезаютъ; другіе перемѣняютъ свое мѣсто, а въ замѣнъ ихъ образуются отъ наносовъ новые.

Разливы Вислы бывають три раза въ годъ, при чемъ, выхо-

ля изъ береговъ, она затопляетъ селенія въ долинѣ находящіяся. Ежегодные разливы повторяются всегда въ одно и то же время. Первое бываетъ весною, во время оттепели и происходитъ отъ таянія снѣговъ какъ въ горной части бассейна, такъ и въ равнинахъ. Начинаясь обыкновенно въ апрѣлѣ мѣсяцѣ, оно продолжается около 2-хъ недѣль; иногда случается и далѣе. Второе разлитіе, называемое *Свянто-Янко* бываетъ, какъ показываетъ самое названіе около $12\frac{1}{2}$ іюня т. е. около дня св. Іоанна Крестителя и продолжается только нѣсколько дней. Наконецъ третье *Свянто-Якубовка* бываетъ около дня св. Якуба, т. е. $13\frac{1}{25}$ іюля. Это послѣднее разлитіе, происходящее отъ поздняго таянія снѣговъ въ возвышеннѣйшихъ точкахъ Карпатскихъ горъ бываетъ не обширно.

Наиболѣе обширныя наводненія, причиняющія значительныя опустошенія, бываютъ преимущественно между устьями рѣкъ на пространствѣ между Нидою и г. Сандомѣржемъ, д. Солецъ и Казимѣржемъ, между Гневашевымъ и устьемъ Пиллицы, при слияніи Вислы съ Буго-Наревомъ и наконецъ на пространствѣ между Вышегородомъ и Плоцкомъ. Весенніе разливы бываютъ особенно сильны, когда ледъ въ долинѣ запретъ свободное теченіе верхнему слою воды, т. е. когда образуется такъ называемый *заторъ*. Въ 1840 году, когда подобный заторъ образовался у Закрочима (близъ Новогеоргіевска), то Висла наводнила собою почти всю равнину между Варшавою, Новогеоргіевскомъ и м. Зегржъ, такъ, что между Варшавою и Новогеоргіевскомъ на нѣкоторое время было прервано сообщеніе. Особенно губительнымъ дѣйствіемъ отличался весенній разливъ съ 1845 году. Ночью съ 19 на 20 марта между Пулавами и Морджице тронулся ледъ; заторъ, образовавшійся между Морджицами и Гневашевымъ, поднялъ воду Вислы, которая, разорвавъ прибрежные валы хлынула въ долину, опрокидывая все встрѣчавшееся на пути. Въ одно мгновеніе тысячи деревъ мачтоваго лѣсу, сложеннаго на берегу, были снесены; окрестныя деревни очутились подъ водою, а несчастные жители, позабывъ о своемъ имуществѣ, спасались на крышахъ домовъ. Скоро однако Висла начала сносить теченіемъ одинъ домъ за другимъ. Въ одной деревнѣ Реговъ изъ 35 дворовъ 32 были снесены со всѣми хозяйственными пристройками, съ которыми

погибло множество скота и огромные запасы сѣна и хлѣба. Только три двора уцѣлѣли, но и то въ полуразрушенномъ видѣ. На другой день, 22 марта было прекращено сообщеніе между Прагою и Вислою; вода въ Вислѣ поднялась до 17 ф. и 11 дюймовъ; прибрежныя улицы залило водою; послѣ обѣда высота поднялась до 19 футовъ, и только передъ вечеромъ стала уменьшаться.

Жители долины Вислы, для предохраненія полей и деревень своихъ отъ разливовъ, устраиваютъ валы и насыпи; но такъ какъ это дѣлается безъ всякаго толку и смысла, то мѣра эта не достигаетъ своей цѣли. Валы большею частію строятся не въ надлежащемъ мѣстѣ, направленіе ихъ не приспособлено къ теченію рѣки, постройка не сообразна ни съ мѣстностью, ни съ высотой воды, наконецъ не съ силою напора воды.

Прибрежныя жители Вислы узнаютъ приближеніе разливовъ, но только не періодическихъ, а происходящихъ въ другое время отъ дождей. Такъ въ Люблинской губерніи жители Маціовицъ считаютъ дождливые дни при сѣверномъ вѣтрѣ: если дождь при этомъ вѣтрѣ будетъ продолжаться три дня, то два дня спустя непременно произойдетъ разливъ, если же дождь, при сѣверномъ вѣтрѣ, будетъ продолжаться 4 или 5 дней, то наводненіе должно быть необыкновенно велико. Всякому наводненію предшествуетъ сначала появленіе пѣны, потомъ необыкновенная мутность воды, а наконецъ шумъ, который въ тихую погоду слышенъ очень далеко.

Послѣ всякаго разлитія Вислы осаживается на поля и луга илъ, который, будучи весьма благопріятенъ для растительности травъ, удобряетъ грунтъ до такой степени, что на немъ впоследствии родится безъ навоза хлѣбъ отличнѣйшаго качества. При томъ близкое присутствіе значительной массы воды въ рѣкѣ, лагахъ или озерахъ, образующихся разливомъ Вислы и заливахъ придаетъ воздуху болѣе влаги, отчего растенія имѣютъ болѣе питательности и сильнѣе развиваются. Но выгоды, происходящія оттого чуть ли не меньше невыгодъ, потому что при всякомъ разливѣ валы и насыпи, не выдерживая напора воды, разрываются, и тогда рѣка, затопляя хлѣбъ на корнѣ и нескошенныя травы, лишаетъ тысячи семействъ способа содержать себя въ продолженіе зимы. Кромѣ того оставшійся въ травахъ

мокрый иль, а на болѣе низкихъ мѣстахъ вода, приходятъ современемъ въ гніеніе, заражаютъ воздухъ и порождаютъ многія болѣзни, изъ которыхъ весною, послѣ перваго разлитія господствуютъ лихорадки, и при томъ тѣмъ злокачественнѣе, чѣмъ сильнѣе былъ разливъ. Постоянная же болѣзнь, господствующая у прибрежныхъ жителей Вислы, въ особенности же между устьями р. Вѣпржъ и м. Карчевъ—колтунъ, которымъ страдаютъ не только люди, но даже и животныя, въ особенности лошади, у которыхъ болѣзнь эта обнаруживается на гривѣ и на хвостѣ.

Время замерзанія Вислы не одинаково; иногда это дѣлается по нѣсколько разъ въ годъ; вообще же покрывается льдомъ въ концѣ ноября, а иногда и вовсе не замерзаетъ, а вскрывается въ половинѣ марта.

Изъ наблюденій, произведенныхъ въ теченіе 74 лѣтъ оказывается, что средняя эпоха замерзанія Вислы подъ Варшавою приходится 24 декабря, а вскрытія 7 марта. До 1857 года Висла становилась зимою по два раза 8 лѣтъ; а по три—одинъ годъ 1840; не замерзала вовсе четыре раза. При среднемъ состояніи зимы Висла подъ Варшавою бываетъ покрыта льдомъ въ теченіе $65\frac{1}{2}$ дней; наибольшее время продолжается 124 д., а наименьшее 12 дней. По сравненію Варшавы съ Петербургомъ оказывается, что:

Висла замерзаетъ 24 дек.	вскрывается 7 март.	бываетъ подъ льдомъ $65\frac{1}{2}$ дн.
Нева — — 25 ноябр.	— — 21 апр.	— — — 147 дн.

Рѣка Висла, будучи самою большею изъ судоходныхъ рѣкъ Царства Польскаго, играетъ весьма важную роль въ промышленномъ отношеніи. Посредствомъ рѣки Буга, Муховца, Березины, Днѣпровско-Бугскаго канала, р. р. Пины, Припяти и Днѣпра, она соединяетъ Балтійское море съ Чернымъ; посредствомъ р. р. Буга, Нарева, Бобра, Нетты, Августовскаго канала, р. р. Черноганжи и Нѣмана—соединяетъ Царство Польское съ сѣверо-западными губерніями Россіи, и наконецъ посредствомъ р. Буга, Бромбергскаго канала, р. Нетцы, Варты, Одера, канала Мильрозе, р. Шпрее, Гавеля и Эльбы, она соединяетъ Черное море съ Нѣмецкимъ.

Уже въ старинныхъ актахъ польскихъ упоминается, что корабли по Вислѣ приходили въ Торнъ, а такъ какъ акты эти от-

носятся къ временамъ первыхъ Яггелоновъ, то значитъ, что во второй половинѣ XIV вѣка Висла уже оживлялась значительною торговлею и была глубокою и быстрою рѣкою. Правительство XIV и XV вѣковъ весьма заботилось объ улучшеніи водяныхъ путей, очищая многія засорившіяся рѣки и издавая для того сообразныя постановленія. Такъ въ 1447 г. была предоставлена полная свобода каждому изъ гражданъ пользоваться судоходствомъ на рѣкахъ: Вислѣ, Наревѣ, Вартѣ, Вислокѣ, Бугѣ, Вѣпржѣ, Санѣ, Проснѣ и Нидѣ. Этимъ же постановленіемъ строго запрещалось на упомянутыхъ рѣкахъ препятствовать судоходству постройками мельницъ и сборомъ пошлыны. Впослѣдствіи времени Висла, мало по малу подмывая берега и расширяясь по долину, засоряла свое русло, годъ отъ году становилась все мельче и своими безчисленными отмелями все болѣе и болѣе затрудняла судоходство.

Въ настоящее время по Вислѣ ходятъ слѣдующія суда:

1. Шкуты поднимающія груза до 1720 пудовъ.
2. Дубасы — — — — 1480 —
3. Галеры — — — — 1100 —

Всѣ эти суда плоскодонныя безъ мачтъ и управляются дрыговками, т. е. толстыми и широкими бревнами въ видѣ весель, которыя прикрѣпляются къ судну.

4) Пательки, легкія барки, служащія для перевозки товаровъ, вывозимыхъ изъ Ярославля въ Галицію по р. Санѣ и изъ другихъ мѣстъ по верхней Вислѣ.

5) Краковскія галеры перевозятъ соль изъ Величкинскихъ копей. Какъ четыре рода описанныхъ уже судовъ, такъ и краковскія галеры назадъ никогда не возвращаются, потому что иначе доставка ихъ обратно бичевою обошлась бы дороже стоимости самаго судна.

6) Берлины—одномачтовья суда хорошо и прочно построенныя обыкновенно въ Пруссіи. Часть лодки покрывается досками, подъ которыми помѣщается грузъ. Берлины средняго размѣра имѣютъ до 42 локтей длины, а большаго размѣра до 65; въ водѣ сидятъ до 36 дюймовъ и плаваютъ отъ Пулавы до Торна. Ходятъ онѣ подъ парусами, и въ одинъ годъ берлина можетъ сдѣлать 6 концовъ.

7) Байдаки парусныя лодки, строящіяся прочно и холящія на томъ же пространствѣ, какъ и берлины.

Наконецъ тратвы или плоты, ходящіе по Вислѣ, бываютъ двухъ родовъ: польской и нѣмецкой работы, разница состоитъ въ ширинѣ; польскіе бываютъ шире, а нѣмецкіе уже. Нѣсколь-ко такихъ плотовъ, соединенныхъ вмѣстѣ называются тафлею.

Число рабочихъ бываетъ различно; на галерахъ оно доходитъ отъ 3—9, смотря по величинѣ, а на берлинахъ 8 человѣкъ.

Въ настоящее время по Вислѣ ходятъ пароходы, буксируя желѣзныя плоскодонныя суда, называемыя габарами. Такое судоходство оказало огромное вліяніе на край. Габары, при помощи пароходовъ, при самомъ низкомъ состояніи воды, могутъ совершить путь въ Данцигъ въ нѣсколько дней, тогда какъ габарамъ для этого нужно было употребить нѣсколько недѣль. Кроме того пароходы съ габарами на обратномъ пути везутъ товары, между тѣмъ галеры и дубассы, какъ неспособныя для взводнаго судоходства, продавались въ Данцигъ всегда за безцѣнокъ; экипажъ же ихъ возвращался на родину пѣшкомъ, истративши на пути почти весь заработокъ.

На Вислѣ находятся слѣдующія наиболѣе важныя пристани:

1) Въ Люблинской губерніи: *Кизимльржъ, Пулавы и Стенжица.*

2) Въ Радомской губерніи: *Опатовецъ и Завихостъ.*

3) Въ Варшавской губерніи: *Варшава, Новый Дворъ, Вышегородъ, Влоцлавскъ и Ньшава.*

4) Въ Плоцкой губерніи: *Новогеоргіевскъ и Плоцкъ.*

По Вислѣ сплавляются въ Пруссію преимущественно разные предметы сельской промышленности, какъ-то пшеница, рожь, ячмень, овечья шерсть и лѣсъ, преимущественно дубовый. Изъ Пруссіи же привозятся колоніальныя произведенія, шелковыя и шерстяныя издѣлія и напитки.

Будучи самою живою артеріею для Польши въ промышленномъ отношеніи, Висла въ то же время составляетъ важнѣйшую во всѣхъ отношеніяхъ стратегическую линію въ Царствѣ Польскомъ. Какъ стратегическая линія Висла можетъ служить для русскихъ войскъ первоначально основаніемъ дѣйствіи; впоследствии же оборонительною линіею.

Какъ основаніе дѣйствіи р. Висла представляетъ всѣ выгоды судоходной рѣки, имѣющей сообщенія съ внутренностію Имперіи и обезпеченные складочныя пункты на самой рѣкѣ. Какъ

линія оборонительная она можетъ служить русскимъ войскамъ только на небольшомъ протяженіи—отъ устїи Сана и даже только Вѣпржа, до устїи Буго-Нарева. Ниже устья Буга Висла принимаетъ направленіе къ западу и потомъ течетъ въ предѣлахъ Пруссїи, съ другой стороны и верховья ея находятся въ предѣлахъ Австрїи. Такимъ образомъ эта линія можетъ быть обойдена съ обоихъ фланговъ.

Для обезпеченія стратегическаго положенія русскихъ войскъ на Вислѣ возведены слѣдующія укрѣпленія:

1. *Александровская цитадель* въ Варшавѣ,—на лѣвомъ крутомъ берегу Вислы къ сѣверу отъ города съ переправою, обезпеченною на правомъ берегу фортомъ *Сливицкій*. Къ югу и къ сѣверозападу обращены пять бастіонныхъ фронтовъ; къ рѣкѣ возведена оборонительная стѣна съ казематированными батареями, для обстрѣливанія теченія рѣки, а ниже, на трехъ уступахъ берега, построены плацъ-дармы и капониры.

Положеніе этого укрѣпленнаго пункта важно собственно для господствованія надъ Варшавою, которая, какъ всякій обширный и многолюдный городъ, не можетъ быть удобно обороняема.

2. *Новогеоріевская крѣпость*—бывшій Модлинъ—лежитъ въ 14 верстахъ ниже Варшавы, при сліяніи Вислы съ Буго-Наревомъ. Собственно крѣпость, служащая редюитомъ обширному укрѣпленному лагерю, лежитъ на правомъ берегу Вислы и Буга; но предмостныя укрѣпленія обезпечиваютъ сообщеніе съ лѣвыми берегами обѣихъ рѣкъ. Въ укрѣпленномъ лагерѣ можетъ найти убѣжище многочисленная армія; для самой же обороны крѣпости нужно 12.000 войска. Понятно, что блокада и осада такой обширной укрѣпленной позиціи потребуетъ со стороны непріятели чрезвычайныхъ силъ.

3. *Иванъ-Городъ*—крѣпость, возведенная при впаденіи Вѣпржа въ Вислу, на правой сторонѣ той и другой рѣки, съ предмостными укрѣпленіями.

Исчисленные укрѣпленные пункты могутъ принести русской арміи существенную пользу:

1. При дѣйствіяхъ за Вислою, войска обезпечены относительно своего отступленія и складочныхъ пунктовъ.

2. Отступивъ за Вислу, они удерживаютъ въ своей власти лѣ-

вой берегъ рѣки и въ благопріятномъ случаѣ могутъ перейти въ наступленіе.

3. Положеніе Новогеоргіевска и Иванъ-Города усиливаетъ оба фланга стратегическаго фронта обороняющихся войскъ и затрудняетъ непріятелю дѣйствія въ обходъ Вислы.

Изъ притоковъ Вислы съ правой стороны можно указать на *Наревъ* съ *Бобромъ*, *Бугъ* и на *Вльпржъ*, а съ лѣвой на *Ниду*, *Камену*, *Пиллицу* и *Бзуру*.

1. *Наревъ* беретъ начало въ Гродненской губерніи, у м. Суража подходит къ предѣламъ Польши, здѣсь, поворачивая сначала на сѣверъ, а потомъ на западъ, составляетъ, до впаденія въ него Бобра, границу Августовской губерніи съ Гродненскою, затѣмъ протекаетъ по Ломженскому уѣзду, откуда, взявъ югозападное направленіе, входитъ въ Плоцкую губернію и у крѣпости Новогеоргіевской впадаетъ въ Вислу. Вся длина теченія Нарева отъ Суража до устья болѣе 300 верстъ, изъ числа которыхъ свыше 160 верстъ Наревъ течетъ (отъ устья Бобра) по Августовской и Плоцкой губерніямъ. Средняя быстрота теченія не превышаетъ 3 ф. въ секунду.

На пространствѣ отъ Суража до устья Бобра	ширина 10—35 с.	глубина 5—20 ф.
Между устьемъ Бобра и границею Плоцкой губерніи	— 20—50 —	— 8—20 —
Отъ Остроленки до Пултуска	— 25—80 —	— 8—20 —
Отъ Пултуска до устья	— 80—150 —	— 4—14 —

Вся долина Нарева болотиста и лѣсиста, почему доступы къ рѣкѣ, въ особенности въ нижней части ея довольно затруднительны и во многихъ мѣстахъ невозможно безъ греблей. Весенній разливъ затопляетъ всю долину рѣки и оставляетъ послѣ себя весьма много медленно высыхающихъ болотъ. Кромѣ весенняго и осенняго разливовъ рѣка выходитъ иногда изъ береговъ и отъ проливныхъ дождей.

Наревъ соединенъ съ Нѣманомъ посредствомъ Августовскаго канала, соединяющаго р. Нетту, впадающую въ притокъ Нарева Бобръ, съ Черноганжею—притокомъ Нѣмана.

Лѣтомъ, послѣ убыли воды, выше Тыкоцина могутъ ходить только однѣ барки и плоты; ниже же ходятъ суда—берлинки и барки—поднимающія до 1750 пудовъ. Кромѣ того по Нареву

сплавляется весьма много лѣсу. На путь отъ Тикоцина до Ломжи, при благопріятной погодѣ, употребляютъ три дня. Въ судовщики нанимаются обыкновенно жители прибрежныхъ мѣстъ уѣздовъ Ломжинскаго, Остроленскаго и Пултускаго. Наиболее торговья мѣста по теченію Нарева суть: г. *Визна, Ломжа, Новоградъ, Остроленка, Пултускъ, Сѣроцкъ* и *Новый дворъ*. Главный же предметъ сплава лѣсъ.

2. *Бобръ* беретъ начало изъ нѣсколькихъ источниковъ, лежащихъ въ болотистыхъ лугахъ Гродненской губерніи близъ границъ съ Августовскою. Длина теченія его около 170 верстъ, изъ которыхъ, на протяженіи 140 верстъ, онъ отдѣляетъ Гродненскую губернію отъ Польши. Ширина Бобра до Ганіондза 10 сажень, а глубина до 7 ф., въ нижней же части ширина до 15 сажень, а глубина 10 футовъ и болѣе. Долина Бобра широкая, болотистая и въ Августовской губерніи частію лѣсиста.

Для сокращенія извилистаго пути и для большаго удобства плаванія, отъ устья р. Нетты, гдѣ Бобръ становится судоходенъ, сдѣлано 66 прокоповъ, которые имѣютъ до 5 футъ глубины и до 8 сажень ширины по дну. Главный предметъ сплава лѣсъ, а важнѣйшія пристани въ предѣлахъ Августовской губерніи: *Дембово* и *Осовецъ*.

3. *Западный Бугъ* беретъ начало въ Галиціи. Входя въ предѣлы Россіи, составляетъ границу Вольнской губерніи съ Польшею, а отъ Орховки до впаденія Нурца отдѣляетъ отъ Польши Гродненскую губернію; отсюда, поворачивая на западъ, течетъ до Сѣроцка, гдѣ, соединяясь съ Наревомъ, у Новогеоргіевска впадаетъ въ Вислу подъ именемъ *Буго-Нарева*. Вся длина теченія отъ истока до устья 664 версты; впрочемъ длина теченія его опредѣляется весьма различно; въ предѣлахъ Россіи и Польши до соединенія съ Наревомъ, Бугъ течетъ 544 версты. Ширина его въ обыкновенныхъ берегахъ доходитъ отъ 4—10 сажень, въ срединѣ теченія отъ 15—20 сажень, а въ нижней части—50, 80 и въ нѣкоторыхъ мѣстахъ даже до 100 сажень. Глубина Буга весьма различна: самая незначительная бываетъ обыкновенно лѣтомъ отъ 1½—10 футовъ; наибольшая же глубина бываетъ во время разливовъ, когда высота воды доходитъ болѣе 10 футовъ; средняя же глубина отъ 3—4 ф. Быстрота теченія измѣняется отъ 1, 12 до 2, 15 футовъ въ секунду; во вре-

мя полноводія быстрота доходитъ до 3 футовъ. Рѣка замерзаетъ около 24 ноября, а вскрывается въ первой половинѣ марта. По теченію рѣки находится множество отмелей, которыя непрерывно измѣняютъ свое мѣсто. Долина рѣки въ предѣлахъ Люблинской губерніи состоитъ изъ луговыхъ и лѣсистыхъ пространствъ. Тотъ же характеръ долина имѣетъ въ Плоцкой и Варшавской губерніяхъ, гдѣ во многихъ мѣстахъ она болотиста.

Бугъ какъ по протяженію своему, такъ и по массѣ водъ имѣетъ большую важность для Польши. Весною и при полноводіи судоходство по Бугу начинается отъ м. Крылова, лежащаго близъ галиційской границы; въ обыкновенное же лѣто вода въ рѣкѣ бываетъ такъ низка, что судоходство возможно только отъ м. Нура, лежащаго близъ границы Люблинской губерніи съ Плоцкою. Весьма часто случается, что весенняя вода сбывается прежде нежели грузовыя суда пройдутъ устья Нарева; тогда суда остаются на мели. Это происходитъ потому, что обмеленіе Буга слѣдуетъ тотчасъ же за полноводіемъ.

Суда, ходящія по Бугу суть: барки, полубарки, галеры, лодки, прусскія и русскія берлины и габары. Габары, строящіяся изъ желѣза и галеры ходятъ до Данцига, а остальные суда плаваютъ только въ предѣлахъ Польши и Россіи. Суда, кромѣ габарь, строящихся за границую, приготавливаются по преимуществу въ уѣздахъ Радзыньскомъ и Красныставскомъ. Изъ этихъ же уѣздовъ по преимуществу нанимаются судовщики; но во второй половинѣ теченія р. Буга большая часть судорабочихъ бываетъ изъ литовцевъ, прибрежныхъ жителей рѣкъ Пины и Припяти и называемыхъ здѣсь *пинчуками* и *польшуками*.

По Бугу сплавляютъ хлѣбъ и лѣсъ изъ Литвы и Вольни. Наиболѣе замѣчательные пункты на Бугѣ въ предѣлахъ Польши суть: *Крыловъ*, *Грубьшовъ*, *Дубенка*, *Влодава*, *Нуръ*, *Каменчикъ*, *Вышковъ* и *Сероцкъ*.

Подробности о западномъ Бугѣ, Наревѣ и Бобрѣ отнесены къ очерку Гродненской губерніи, гдѣ обстоятельно будетъ указано ихъ значеніе во всѣхъ отношеніяхъ.

4. *Вьпржъ*—беретъ начало на границѣ уѣздовъ Грубьшовскаго и Замойскаго, изъ небольшого озера. Длина всего теченія рѣки 243 версты. Быстрота теченія въ верхней части до города

Красныстава доходить до 5 футъ въ секунду; а ниже до устья отъ 2—3 ф. Средняя глубина отъ 3—7 футовъ; во время полноводія высота воды увеличивается вдвое, и рѣка выходитъ изъ береговъ, затопляя долину. Ширина рѣки на всемъ ея теченіи измѣняется весьма мало, за исключеніемъ только пространства близкаго къ устью; обыкновенная ширина не превосходитъ 10 и 20 сажень, и только близъ устья вдругъ увеличивается до 70 и болѣе сажень. Долина рѣки вообще болотиста, за исключеніемъ только нѣкоторыхъ мѣстъ.

Вѣпржь судходна во время полноводія и то только отъ Красныстава; слѣдовательно изъ 243 верстъ только 157 удобны для судходства. По рѣкѣ ходятъ галеры съ хлѣбомъ, поднимающія до 2000 пудовъ, малыя барки и плоты. Заслуживающіе вниманія на рѣкѣ пункты: *Красноставъ, Ленино, Коцкѣ и Бобровники*. На путь отъ Красныстава до Бобровниковъ при благопріятной погодѣ употребляютъ обыкновенно около 3 дней.

5) *Нуда*—беретъ начало въ Кѣлецкомъ уѣздѣ Радомской губерніи и своимъ теченіемъ разграничиваетъ уѣзды: Кѣлецкій съ Стопницкимъ и Стопницкій съ Мѣховскимъ. Длина теченія рѣки 124 версты; ширина отъ 10 сажень въ верхней части до 20—въ нижней; глубина отъ 3—9 футовъ, а быстрота теченія до 2 ф. въ секунду. Долина рѣки состоитъ большею частію изъ болотистыхъ луговъ, поросшихъ почти вездѣ кустарникомъ.

Весною и осенью рѣка разливается, причемъ долина покрывается водою на время отъ одной до двухъ недѣль. Судходство производится въ полую воду во второй половинѣ теченія, да и то на плоскодонныхъ судахъ, перевозящихъ пшеницу.

Отъ Пинчова до впаденія Ниды въ Вислу (разстояніе въ 45 верстъ) плоты съ лѣсомъ тянутся около 10 дней, а суда идутъ отъ 3—4 дней.

6) *Камена*—беретъ начало въ Опоченскомъ уѣздѣ и течетъ 116 верстъ. Долина рѣки состоитъ по большей части изъ сухихъ луговъ или обработанныхъ полей. Ширина рѣки въ верхнемъ теченіи отъ 4—6 сажень; въ нижнемъ отъ 10 до 15; глубина лѣтомъ отъ 1 до 5 футовъ; а быстрота теченія въ верхней части 4 ф. въ секунду; въ нижней же отъ 1—1½ ф. При полноводіи по рѣкѣ проходятъ барки съ солью, хлѣбомъ, желѣзомъ, ломаннымъ камнемъ и съ известью; а также сплавляется лѣсъ.

7) *Пилица*—береть начало въ Олькушскомъ уѣздѣ недалеко отъ м. Пилицы и разграничиваетъ Варшавскую губернію съ Радомскою. Длина теченія 289 верстѣ; ширина до м. Иновлодзь около 35 сажень, а далѣе до устья отъ 50—55; глубина на первомъ протяженіи отъ 2—4 ф., а далѣе отъ 6—12; средняя быстрота теченія до $4\frac{1}{2}$ ф. въ секунду. Отъ м. Пржедбожа Пилица начинаетъ быть сплавною, а отъ Новомясто судоходною для малыхъ судовъ; нѣсколько же выше м. Варки и для большихъ, ходящихъ по Вислѣ. Лѣсъ гонится плотами, а на судахъ перевозятся хлѣбъ, желѣзо, известь. Пристани находятся: въ *Пржедбожъ, Сулейовъ, Иновлодзь, Новомясто, Бялобержеи и Варкь*.

8) *Бзура*—береть начало въ Ленчицкомъ уѣздѣ Варшавской губерніи и имѣетъ 145 верстѣ теченія. Ширина и глубина ея весьма различны. Такъ въ верхней части ширина доходитъ отъ 5 до 10 сажень, а въ нижней отъ 12—30; глубина же на первомъ протяженіи отъ $1\frac{1}{2}$ —5 футъ, а на второмъ отъ 6 до 10. При разлитіяхъ вода поднимается гораздо выше. При г. Ленчицъ рѣка начинаетъ быть сплавною, а при г. Сохачевѣ судоходною. На этомъ протяженіи по рѣкѣ ходятъ малыя суда. На путь отъ Сохачева до впаденія въ Вислу употребляютъ одинъ день.

Нѣманъ—береть начало въ Минской губерніи и имѣетъ 1400 верстѣ протяженія; на разстояніи 320 верстѣ отъ Гродно до Прусской границы онъ отдѣляетъ Гродненскую, Виленскую и Ковенскую губерніи отъ Польши. Ширина Нѣмана на пространствѣ отъ Гродно до Юрбурга весьма различна и доходитъ отъ 35 до 100 сажень; глубина на томъ же пространствѣ измѣняется въ предѣлахъ отъ 3—12 футовъ; быстрота теченія доходитъ отъ 3—5 ф. въ секунду. Замерзаніе Нѣмана происходитъ въ концѣ ноября, а вскрытіе во второй половинѣ марта. Рѣка судоходна на всемъ пространствѣ отъ Гродно до устья. Здѣсь ходятъ витины, барки, полубарки, боты, берлинки и русскія лодки. Различіе ихъ состоитъ въ способѣ постройки, вмѣстимости и осадкѣ. Главнѣйшія пристани находятся въ *Бальвержшикахъ, Прень, Понемунъ, Сапежшикахъ и Кодуль* противъ Юрбурга.

Подробности о Нѣманѣ и его значеніи въ промышленномъ и торговомъ отношеніяхъ будутъ изложены при описаніи Ковенской, Виленской и Гродненской губерній.

Изъ притоковъ Нѣмана можно указать на *Чарноганжу*, которая входитъ въ систему соединенія водъ Нѣмана и Вислы посредствомъ Августовскаго канала, соединяющаго эту рѣку съ Бобромъ.

Работы по *Августовскому каналу* были начаты въ 1825 году подъ руководствомъ инженеровъ польскихъ войскъ и въ 1830 году каналъ, хотя и не былъ еще оконченъ, но уже открылся для судоходства. Въ 1833 году работы были возобновлены на счетъ суммъ польскаго банка, которому работы были отданы по подряду. Въ 1838 году польскій банкъ совершенно окончилъ постройку канала и завѣдывалъ имъ до 1844 года, когда каналъ перешелъ въ исключительное вѣдѣніе управленія путей сообщенія.

Работы, произведенныя съ 1825—1830, годъ стоили 1.425.303 р. сер.; работы же, произведенныя банкомъ—218.534 р., слѣдовательно, кромѣ деревянныхъ матеріаловъ, отпущенныхъ⁵ бесплатно изъ казенныхъ лѣсовъ на 52.630 р., работа обошлась въ 1.643.837 р.

На всемъ протяженіи канала находится 28 шлюзовъ, которые всѣ сдѣланы изъ булыжнаго и тесаннаго камня и кирпича на гидравлическомъ цементѣ.

Этотъ каналъ между прочимъ оказалъ ту пользу, что осушилось множество болотъ, обратившихся нынѣ въ богатые поля и луга.

Варта беретъ начало въ Радомской губерніи, въ Олькушскомъ уѣздѣ и впадаетъ въ Одеръ. Длина теченія ея 429 верстъ, ширина отъ истока до Ченстохова доходитъ до 15 сажень; а отсюда до устья отъ 25—50; глубина на первомъ протяженіи отъ 2—5 ф., а на послѣднемъ отъ 4—10 ф.; быстрота теченія отъ 2—3 ф. въ секунду. Вся мѣстность, по которой протекаетъ Варта, покрыта большею частію небольшими лѣсами; острова, образуемые ея рукавами, населены и состоятъ изъ пахатныхъ полей и мокрыхъ луговъ. Во время разлитія рѣки, острова покрываются водою, исключая мѣстъ нѣсколько возвышенныхъ и населенныхъ; въ это время жители сообщаются между собою на лодкахъ. Въ лѣтнее время выше Ченстохова открываются по песчаному грунту во многихъ мѣстахъ броды. Судоходство производится отъ предѣловъ Пруссіи до м. Коло; плоты же

сплавляются отъ м. Дзялошина. Пристани находятся въ м. Коло, въ г. Конинь и въ м. Пыздры.

Просна беретъ начало въ Пруссіи и протекаетъ 180½ верстъ; въ томъ числѣ 158½ верстъ по границѣ. Ширина рѣки отъ 10—25 сажень, а глубина 7 футовъ. Лѣтомъ во множествѣ открываются броды на всемъ протяженіи теченія.

Изъ всѣхъ описанныхъ рѣкъ, кромѣ Вислы, болѣе важны въ военномъ отношеніи Наревъ, Бугъ, Бобръ и Вѣпржь. При разсмотрѣніи Вислы уже было сказано о значеніи крѣпостей Новогеоргиевска и Иванъ-Города. Положеніе означенныхъ рѣкъ придаетъ имъ еще большую важность и большее значеніе. Русскія войска, расположенныя на Вислѣ, прикрыты съ праваго фланга Буго-Наревомъ, Наревомъ и его притокомъ—Бобромъ, а съ лѣваго р. Вѣпржемъ.

Рѣка Бобръ, какъ уже было сказано, беретъ начало недалеко отъ Гродно; теченіе ея, также какъ и Нарева, постоянно болотисто, а переправы чрезъ обѣ эти рѣки, возможные только лишь въ немногихъ пунктахъ, образуютъ длинныя плотины и гати; въ иное же время года рѣки эти разливаются. По этимъ естественнымъ своимъ свойствамъ оборонительная наша линія по Вислѣ представляетъ значительную преграду войскамъ, наступающимъ изъ Пруссіи, въ обходъ расположенія русской арміи на Вислѣ.

Линія эта получаетъ еще болѣе силы отъ положенія Новогеоргиевской крѣпости, изъ которой войска могутъ сами перейти въ наступленіе и дѣйствовать непріятелю во флангъ.

Съ лѣваго фланга почти то же значеніе имѣетъ р. Вѣпржь, которой болотистая долина смыкается около Влодавы съ болотами Полѣсья. Крѣпость Замосць усиливаетъ верхнюю часть теченія этой рѣки, а Иванъ-Городъ—нижнюю. Рѣка Вѣпржь съ кр. Замосць важны потому, что прикрываютъ со стороны Галиціи главныя сообщенія русской арміи съ Брестъ-Литовскомъ, а также и пути изъ этого пункта въ южную Россію. Крѣпость Брестъ-Литовскъ составляетъ ключъ сообщеній, и отступленія всѣхъ русскихъ силъ, дѣйствующихъ въ Польшѣ.

Если во всемъ сказанномъ есть одно неудобство, то оно состоитъ въ томъ, что главный и прямой путь сообщенія Вар-

шавы съ Ковно и Петербургомъ пролегаетъ большею частію впереди Нарева и Бобра.

ЕСТЕСТВЕННЫЯ ПРОИЗВЕДЕНІЯ.

а) По царству растительному.

Въ Царствѣ Польскомъ прозябають около 2000 сортовъ растеній, почти безъ исключенія свойственныхъ климату сѣверной Германіи. Изъ этого числа только $\frac{1}{10}$ часть составляютъ растенія, перенесенныя изъ чужихъ краевъ; всѣ же остальные принадлежатъ къ туземнымъ произведеніямъ. Время посѣва и цвѣта продолжается съ послѣднихъ чиселъ марта до половины іюня; созрѣваніе и жатва—до половины сентября; а пора осѣняго посѣва и собиранія плодовъ до конца октября.

Изъ *хлебныхъ* растеній произрастають: рожь, пшеница, овесъ, горохъ, ячмень, чечевица, бобы, гречиха, просо и картофель.

Изъ *высокоствольныхъ*: сосна, ель, лиственница, дубъ, букъ, грабъ, береза, ольха, вязъ, кленъ, ясень, тополь и другія деревья, которыхъ въ Польшѣ насчитываютъ до 50 сортовъ.

Изъ *мануфактурныхъ* и *красильныхъ*: ленъ, конопля, войда, марена, шафранъ, дикая рѣпа, китайская рѣдка, хмѣль, анисъ, табакъ, свекловица, остролистъ и пр.

Изъ *плодовыхъ*: груша, яблонь, вишня, слива, рябина, абрикосы, персики, каштаны, грецкій орѣхъ, которой весьма сильно терпитъ отъ стужи; шелковица и въ нѣкоторыхъ мѣстахъ итальянскій тополь.

Изъ *огородныхъ*: капуста, салатъ, шпинатъ, брюква, рѣпа, свекла, морковь, пастернакъ, петрушка, рѣдка, лукъ, сахарный горохъ, турецкіе бобы, тыква, огурцы и спаржа.

Изъ *лекарственныхъ*: можжевельникъ, бузина, просвирнякъ, хрѣнъ, горчица, бѣлокопытникъ, полынь, горлецъ, папоротникъ, рута, ромашка, шалфей, размаринъ и пр.

Изъ *грибовъ*: боровикъ, рыжикъ, шампиньонъ, сморчокъ, труфель и пр.

б) по царству животному.

Общее число животныхъ, находящихся въ Царствѣ Польскомъ, доходитъ до 885 родовъ и 13.342 видовъ. Въ этомъ числѣ нѣтъ ни одной породы, которая бы была свойственна исключительно краю; но всѣ эти животныя встрѣчаются и въ другихъ странахъ Европы.

Въ Царствѣ Польскомъ водятся.

Изъ *млекопитающихъ*: лошади, рогатый скотъ, овцы, козы, свиньи, медвѣди, волки, лисицы, куницы, бобры, выдры, олени, лоси и зайцы. Всего 20 родовъ и 62 вида.

Изъ *птицъ*: куры, гуси, утки, индѣйки, тетерева, куропатки, рябчики, глухари, аисты, журавли, орлы, соколы, голуби, вороны, сороки, и др. всего 79 родовъ и 286 видовъ.

Изъ *рыбъ*: осетръ, лосось, щука, лещъ, судакъ, селява, угорь, карпъ и пр. всего 23 рода и 52 вида.

Изъ *пресмыкающихся*: 10 родовъ и 28 видовъ.

Изъ *пауковъ*: 41 родъ и 113 видовъ.

Изъ *насъкомыхъ*: 650 родовъ и 12.700 видовъ.

в) по царству ископаемому.

Земли и камни: фарфоровая глина, кремень, мѣль, цинковая известь, известковый камень, алебастръ, мраморъ и пр.

Соли: поваренная соль, квасцы и пр.

Горючія вещества: сѣра, торфъ, каменный уголь и янтарь.

Металлы: желѣзо, мѣдь, цинкъ и пр.

К Л И М А Т Ъ.

Климатъ въ Польшѣ по температурѣ своей составляетъ почти середину между климатомъ сѣверной Россіи и сѣверной Франціи. Средняя температура въ Петербургѣ $+ 3^{\circ}$ по R; въ Парижѣ $+ 10^{\circ}$, а въ Варшавѣ, лежащей въ центрѣ Польши $+ 5, 84$.

Изъ 31 лѣтнихъ наблюденій, производившихся съ 1826 по 1857 годъ въ Варшавской Астрономической Обсерваторіи, нор-

мальное состояніе атмосферы по стоградусному термометру было:

Въ Январѣ	— 5°, 31.
— Февралѣ	— 3°, 29.
— Мартѣ	+ 0°, 38.
— Апрѣлѣ	+ 7°, 25.
— Маѣ	+ 13°, 51.
— Іюнѣ	+ 17°, 63.
— Іюлѣ	+ 18°, 71.
— Августѣ	+ 18°, 00.
— Сентябрьѣ	+ 13°, 55.
— Октябрьѣ	+ 8°, 28.
— Ноябрьѣ	+ 1°, 33.
— Декабрьѣ	— 2°, 45.

Высшая температура была 2 августа 1834 года и доходила до + 28° по R; низшая же 11 февраля 1855 года — 26 R. Средняя годовая влажность воздуха на 100 частей — 81, 9; количество же выпавшей воды въ видѣ дождя и снѣга составляетъ 22 дюйма и 9, 74 парижскихъ линіи.

Состояніе погоды, выведенное изъ наблюденій съ 1826 по 1857 г. было:

	Январь.	Февраль.	Мартъ.	Апрѣль.	Май.	Іюнь.	Іюль.	Августъ.	Сентябрь.	Октябрь.	Ноябрь.	Декабрь.	Годовая сумма.
Дней:													
Ясныхъ . . .	3,9	3,8	4,5	5,6	5,5	5,4	5,7	7,0	7,1	5,2	2,9	3,5	60,1
Полуясныхъ .	6,6	6,6	8,7	11,6	13,6	14,5	13,2	13,0	10,6	8,9	6,0	5,1	118,4
Пасмурныхъ	20,5	17,8	17,8	12,8	11,9	10,1	12,1	11,0	12,3	16,9	21,1	22,4	186,7
Дождливыхъ .	4,6	4,4	6,6	9,5	13,1	13,6	14,9	12,7	10,5	11,8	8,1	6,3	116,1
Снѣжныхъ .	9,4	8,5	9,2	2,9	0,3	»	»	»	0,0	0,6	6,1	8,2	45,2
Съ градомъ .	0,6	0,7	0,8	1,3	0,8	0,6	0,5	0,2	0,6	0,5	0,5	0,5	7,6
Туманныхъ .	4,4	4,1	3,0	1,6	0,9	0,6	0,6	1,8	3,4	5,4	6,3	4,9	37,0
Съ грозою .	»	»	0,1	1,1	2,9	4,3	4,0	3,5	1,3	0,4	0,1	0,0	17,7
Съ молніею безъ грома .	»	0,1	»	0,7	1,3	2,3	1,7	2,1	1,2	0,7	»	0,1	10,2
Съ вихрями и вѣтрами . .	4,9	5,5	6,7	6,0	4,8	4,2	5,0	4,3	4,1	5,2	5,5	6,2	62,4

Принимая годъ за единицу, раздѣленную на 100 равныхъ частей, оказывается, что отношеніе между днями ясными, полужасными и пасмурными будетъ: 16, 4: 32, 4: 51, 2.

Дни средней, наибольшей и наименьшей температуръ въ теченіе 1856 г., по наблюденіямъ Варшавской обсерваторіи по стоградусному термометру, были слѣдующія:

	Средн. темп.	Наиболь- шая.	День нов. ст.	Наимень- шая.	День нов. ст.
Январь . .	— 1°,48.	+ 7°,12.	25.	— 10°,00.	15.
Февраль . .	— 2°,06.	+ 11°,12.	10.	— 14°,87.	18.
Мартъ . .	— 1°,87.	+ 10°,00.	22.	— 17°,00.	7.
Апрѣль . .	+ 8°,88.	+ 27°,50.	29.	— 3°,63.	3.
Май . . .	+ 12°,60.	+ 27°,38.	30.	+ 1°,50.	6.
Іюнь . . .	+ 17°,96.	+ 32°,37.	15.	+ 6°,00.	25.
Іюль . . .	+ 17°,25.	+ 29°,62.	8 и 26.	+ 5°,75.	3.
Августъ . .	+ 16°,02.	+ 25°,50.	3.	+ 4°,12.	31.
Сентябрь .	+ 12°,88.	+ 26°,12.	2.	+ 2°,00.	13.
Октябрь . .	+ 8°,74.	+ 28°,00.	2.	— 2°,25.	22.
Ноябрь . .	— 1°,69.	+ 7°,75.	4.	— 11°,50.	29.
Декабрь . .	— 0°,76.	+ 11°,88.	8.	— 18°,25.	4.

Средняя + 7°,21 С. или + 32°,37 С. или — 18°,25 С. или
год. темп. + 5°,77 R. + 25°,9 R°. 15 іюня. — 14°, 6. R. 4 декабря.

Самый длинный день въ Варшавѣ 21 іюня—16 ч. 43 м., а самый короткій 22 декабря—7 часовъ, 38 минутъ.

Если принять декабрь 1855 года, январь и февраль 1856 за зимніе мѣсяцы; мартъ, апрѣль и май—за весенніе, іюнь, іюль и августъ за лѣтніе и наконецъ сентябрь, октябрь и ноябрь за осенніе, то окажется, что температура зимы составляетъ—3°, 44 R; весны + 5°,23 R; лѣта + 13°,66 R и наконецъ температура осени + 5°,35 R.

Зима въ этотъ годъ характеризовалась тѣмъ, что была сухая и хорошая погода, морозы были сильные и снѣгу выпало много; въ срединѣ погода была влажная и дурная; грязно и тепло; въ концѣ переменная съ дождемъ и снѣгомъ, которыхъ выпало много; вообще зима отличалась дурною погодою и обиліемъ дождя и снѣга; она была на полградуса холоднѣе обыкновенной. Наибольшій холодъ въ—14°, 6 по R былъ 4 декабря.

Весна. Сначала погода стояла хорошая, но холодная и снѣжная; въ срединѣ сухая и теплая, даже жаркая; въ концѣ наступила сырая и дождливая. Вообще же это время года было сухое и на $\frac{1}{2}$ градуса холоднѣе обыкновеннаго.

Лѣтомъ погода была вообще хорошая; въ началѣ сухая и теплая; въ срединѣ хорошая, но холодная, въ концѣ холодная и дождливая. Лѣто было на $0^{\circ}, 86$ холоднѣе обыкновеннаго.

Въ теченіе *осени* погода стояла сухая и хорошая: въ началѣ холодная, въ срединѣ теплая, а въ концѣ опять холодная. Вообще же осень была на $0^{\circ}, 9$ холоднѣе обыкновенной.

Послѣдній морозъ весною былъ — $1^{\circ}, 1$ по R 21 апрѣля утромъ; первый морозъ осенью — $0^{\circ}, 1$ былъ 19 октября. Послѣдній снѣгъ весною шелъ 20 апрѣля; первый снѣгъ осенью выпалъ ночью съ 4 на 5 ноября.

Всѣ эти наблюденія, какъ видно, относятся до Варшавы, но за неимѣніемъ свѣдѣній о другихъ мѣстностяхъ Польши, по необходимости, приходится ограничиться приведенными данными. При недостаткѣ свѣдѣній можно пользоваться этими указаніями тѣмъ болѣе, что Варшава лежитъ въ центрѣ Польши и большой разницы въ этомъ отношеніи быть не можетъ.

Такъ климатъ Августовской губерніи, занимающей сѣверную часть Польши, хотя не много холоднѣе другихъ мѣстъ, но значительной разницы нѣтъ.

Еще менѣе можетъ быть разницы въ Плоцкой губерніи. Варшава лежитъ подъ $52^{\circ}, 13', 5''$ с. ш., а Плоцкъ подъ $52^{\circ}, 33'$; слѣдовательно разность широтъ $19', 55''$ или менѣе $\frac{1}{3}^{\circ}$. Оба города находятся на Вислѣ и притомъ вся Плоцкая губернія раскинута болѣе по параллели, нежели по меридіану, и въ ней нѣтъ ни одного пункта, удаленнаго на сѣверъ отъ южной ея границы болѣе одного градуса широты. Если разница въ климатѣ и ощутительна до нѣкоторой степени то это только въ Радомской и Люблинской губерніяхъ да и то преимущественно въ южныхъ частяхъ.

По этому въ губерніяхъ Августовской, Плоцкой и Варшавской луга и трава начинаютъ зеленѣть въ концѣ апрѣля, на фруктовыхъ деревьяхъ въ это время появляются почки; въ началѣ мая начинается цвѣтеніе, а около половины мая распускаются уже всѣ деревья. Жатва начинается около конца іюля;

Фрукты же поспѣваютъ въ началѣ сентября. Орѣшникъ начинаетъ цвѣсти въ Варшавѣ около весенняго равноденствія; въ іюлѣ же цвѣтутъ: грѣцкіе орѣхи, бузина, малинникъ, спаржа, конопля и дурманъ.

Въ Радомской и Люблинской губерніяхъ произрастенія начинаютъ показываться въ первой половинѣ апрѣля; въ исходѣ того же мѣсяца пастбища и луга покрываются зеленью, а фруктовые и лѣсныя деревья распускаютъ почки. Жатва начинается въ первой половинѣ іюля.

ПУТИ СООБЩЕНІЯ.

Изъ сдѣланнаго очерка характера почвы Польши можно видѣть, что только искусственныя дороги—шоссе могутъ быть надежны и всегда служить вѣрнымъ средствомъ сообщенія. Остальная же дорога по характеру почвы Царства Польскаго, по причинѣ болотистыхъ свойствъ долинъ рѣкъ, которыя разливаются, находятся въ дурномъ состояніи. Но не смотря на неблагоприятныя мѣстныя условія пути сообщенія въ Польши очень хороши. Кромѣ существующихъ въ настоящее время желѣзныхъ дорогъ, въ ней находится большое число прекрасно устроенныхъ шоссе, перерѣзывающихъ ее по всѣмъ направленіямъ.

а) Желѣзныя дороги.

Въ настоящее время существуютъ желѣзныя дороги по слѣдующимъ направленіямъ:

1) Петербурго-Вѣнская—изъ Петербурга чрезъ Вильно, Гродно, Бѣлостокъ на Варшаву и далѣе на Краковъ.

2) Петербурго-Берлинская—изъ Петербурга чрезъ Вильно и Ковно до Эйдкунена въ Пруссіи (на Вержболово).

3) Варшавско-Бромбергская изъ Варшавы на Торнъ въ Пруссіи.

1) Протяженіе Петербурго-Вѣнской желѣзной дороги до ст. Граница, лежащей на рубежѣ съ Австріею—составляетъ 1336 $\frac{1}{4}$ верстъ; а именно:

Станціи отъ Петербурга.	Число версть.		Ц 1 кл.	Ѣ 2 кл.	Н 3 кл.	а.
1. Царское село	20.					
2. Гатчина	42.	Петербургской	1 р. 25 к.	94 к.		50 к.
3. Суйда	51.		1 — 53—	1 р. 14 —		63—
4. Сиверская	63.		1 — 89—	1 — 41 —		78—
5. Дивенская	79.		2 — 37—	1 — 77 —		98—
6. Миленская	99.		2 — 97—	2 — 22 —	1 р.	23—
7. Преображенская	115.		3 — 45—	2 — 58 —	1 —	43—
8. Луга	123.		3 — 84—	2 — 88 —	1 —	60—
9. Серебрянская	149.		4 — 47—	3 — 35 —	1 —	86—
10. Плюска	171.		5 — 13—	3 — 84 —	2 —	13—
11. Бѣлая	193.		5 — 79—	4 — 34 —	2 —	41—
12. Новосельская	213.		6 — 39—	4 — 79 —	2 —	66—
13. Торошинская	238.		7 — 14—	5 — 35 —	2 —	97—
14. Псковъ	257.		7 — 71—	5 — 78 —	3 —	21—
15. Орлы	281.		8 — 43—	6 — 32 —	3 —	51—
16. Островъ	306.		9 — 18—	6 — 88 —	3 —	82—
17. Жогова	331.		9 — 93—	7 — 44 —	4 —	13—
18. Пандеры	359.	Псковской	10 — 77—	8 — 7 —	4 —	48—
19. Корсовка	376.		11 — 28—	8 — 46 —	4 —	70—
20. Ивановская	392.		11 — 76—	8 — 82 —	4 —	90—
21. Рѣжица	417.		12 — 51—	9 — 38 —	5 —	21—
22. Антонопольская	435.		13 — 5—	9 — 78 —	5 —	43—
23. Рутона	460.		13 — 80—	10 — 35 —	5 —	95—
24. Дубно	473.		14 — 19—	10 — 64 —	5 —	91—
25. Динабургъ	497.		14 — 91—	11 — 18 —	6 —	21—
26. Калкуны	506.	Витебской	15 — 18—	11 — 38 —	6 —	32—
27. Новоалександров- ская	523.	Курляндской.	15 — 69—	11 — 77 —	6 —	54—
28. Дукшты	544.		16 — 32—	12 — 24 —	6 —	80—
29. Игнаино (Довгу- лишки)	567.		17 — 1—	12 — 76 —	7 —	9—

Станціи отъ Петербурга.	Число верстъ.		Ц ъ н а.		
			1 кл.	2 кл.	3 кл.
30. Свевцяны	589.	й	17 — 67	13 — 25	7 — 36
31. Подбозье	614.	о	18 — 42	13 — 81	7 — 67
32. Безданы	638.	к	19 — 14	14 — 35	7 — 97
33. Вильно	662.	с	19 — 86	14 — 89	8 — 27
34. Ландварова	678.	н	20 — 34	15 — 25	8 — 47
35. Рудзишки	698.	е	20 — 94	15 — 70	8 — 72
36. Олькеники	716.	л	21 — 48	16 — 11	8 — 95
37. Ораны	735.	и	22 — 5	16 — 54	9 — 19
38. Марцинканы	755.	В	22 — 65	16 — 99	9 — 44
39. Порѣчье	779.	й	23 — 37	17 — 53	9 — 74
40. г. Гродно	809.	Г	24 — 27	18 — 20	10 — 11
41. Кузница	833.	н	24 — 99	18 — 74	10 — 41
42. Соколка	848.	е	25 — 44	19 — 8	10 — 60
43. Черна весь	867.	н	26 — 1	19 — 51	10 — 84
44. Бѣлостокъ	887.	Г	26 — 61	19 — 96	11 — 9
45. Ухово Лапа	909.	Г	27 — 27	20 — 45	11 — 36
46. Щепетовская	934.	Августовской	28 — 2	21 — 1	11 — 67
47. Чижово	948.	Плоцкой	28 — 44	21 — 33	11 — 85
48. Малкинъ	971.	—	29 — 13	21 — 85	12 — 14
49. Лоховъ	998.	Варшавской	29 — 94	22 — 45	12 — 47
50. Тлушь	1118.	—	30 — 54	22 — 90	12 — 72
51. г. Варшава	1049.	—	31 — 49	23 — 62	13 — 13

Далѣе отъ Варшавы до Кракова желѣзная дорога идетъ на:

Прушковъ	15.
Гродзискъ	12 $\frac{3}{4}$.
Руда Гузовска	13.
Радзивилловъ	11 $\frac{1}{4}$.
Скерневице	10 $\frac{1}{2}$.
Плышья	13.

Варшавской губерніи.

Роговъ	14 $\frac{3}{4}$.	Варшавской губерній. Радомской.
Ракицины	17 $\frac{3}{4}$.	
Бобы	14 $\frac{3}{4}$.	
Піотрковъ	13 $\frac{1}{2}$.	
Горшковице	21.	
Радомскъ	20 $\frac{3}{4}$.	
Клотница	18 $\frac{1}{4}$.	
Ченстохово	19 $\frac{1}{4}$.	
Пораи	15 $\frac{3}{4}$.	
Мышковъ	13 $\frac{3}{4}$.	
Лазы	18.	Радомской.
Замбковице	11 $\frac{1}{2}$.	
Граница	12 $\frac{3}{4}$.	

287 $\frac{1}{4}$ верстъ.

Слѣдовательно изъ всего пути отъ Петербурга до австрійской границы, имѣющаго 1336 $\frac{1}{4}$ верстъ протяженія 909 верстъ пролегаетъ по Россіи, а 427 $\frac{1}{2}$ по Польшѣ.

Эта желѣзная дорога оказала благодѣтельное вліяніе на южный край Польши. До постройки ея каждая изъ губерній болѣе или менѣе пользовалась выгоднымъ путемъ для доставки своихъ произведеній въ гг. Варшаву и Данцигъ. Только югозападная часть Радомской губерній, изрѣзанная горами, покрытая пескомъ, глиною и камнями, не могла отправлять издѣлій своихъ въ отдаленные пункты, а должна была продавать ихъ въ Бреславль или дожидаться прибытія покупателей евреевъ на мѣсто производства и уступать имъ товары по дешевой цѣнѣ. Между тѣмъ въ этой части губерній находятся горные заводы: цинковые, оловянные и желѣзные, произведенія которыхъ, по своей тяжести, требуютъ особенно удобныхъ путей и значительныхъ издержекъ для перевозки.

Съ устройствомъ желѣзной дороги всѣ эти недостатки уничтожились, почему горное дѣло значительно подвинулось впередъ и благодѣтельно отозвалось на народъ, который по бѣдности, скудности почвы и по недостатку сбыта много терпѣлъ отъ



упадка заводовъ. Другая огромная выгода отъ проведенія этой дороги состоитъ въ томъ, что обширные пласты каменнаго угля, лежащіе около м. Бендзина и д. Нивки и въ другихъ мѣстахъ не остаются безъ употребленія.

2) Петербургско-Берлинская желѣзная дорога отъ Петербурга направляется на:

	Число верстъ.	Губерніи.	1 кл.	2 кл.	3 кл.
1. Вильно	662.	Виленской	19 р. 86 к.	14 р. 89 к.	8 р. 27 к.
2. Ландварово	678.	—	20 — 34 —	15 — 25 —	8 — 47 —
3. Евья	701.	—	21 — 3 —	15 — 77 —	8 — 76 —
4. Жосли	716.	—	21 — 48 —	16 — 11 —	8 — 95 —
5. Провенишки	739.	Ковенской	22 — 17 —	16 — 63 —	9 — 28 —
6. Ковно	759.	—	22 — 77 —	17 — 8 —	9 — 49 —
7. Мавруци	770.	Августовской	23 — 28 —	17 — 46 —	9 — 70 —
8. Козлова Руда	793.	—	23 — 79 —	17 — 84 —	9 — 91 —
9. Пильвишки	811.	—	24 — 33 —	18 — 25 —	10 — 14 —
10. Вильковишки	823.	—	24 — 69 —	18 — 52 —	10 — 29 —
11. Вержболово	839.	—	25 — 17 —	18 — 88 —	10 — 49 —

Слѣдовательно изъ 839 верстъ путь пролегаетъ 759 верстъ по Россіи и 80 верстъ по Польшѣ.

3) Варшавско-Бромбергская желѣзная дорога идетъ изъ Варшавы: на Скирневице, Ловичъ, Кутно, Влоцлавекъ и на Торнъ.

б) Шоссе.

Средоточіемъ шоссейныхъ дорогъ служитъ Варшава, гдѣ сосредоточиваются торговля и промышленность; по этому вся система дорогъ состоитъ въ соединеніи пограничныхъ важныхъ пунктовъ съ Варшавою, изъ которой дороги идутъ по слѣдующимъ направленіямъ:

1) На *Ковно* черезъ Пултускъ, Остроленку, Ломжу, Августовъ, Сувалки, Кальварію и Маріамполь.

2) На *Бьлостокъ*. Это шоссе идетъ до Сѣроцка по Ковенскому тракту; затѣмъ отдѣляется вправо и слѣдуетъ по Плоцкой и Августовской губерніямъ.

3) На *Брестъ-Литовскъ* чрезъ Минскъ, Сѣдльце и Бялу.

4) На *Люблинъ*, *Красныставъ*, *Замосць* и *Томашевъ*. Нѣсколь-ко южнѣе *Люблина* отдѣляется шоссе: на *Хелмъ* и *Устилугъ* (въ *Вольнской губерніи*).

5) На *Краковъ*—черезъ *Радомъ*, *Кѣльце* и *Мѣховъ*. Отъ *Радо-ма* отдѣляется вѣтвь на *Опатовъ* и *Стопницу*.

6) На *Калишъ*—черезъ *Ловичъ*, гдѣ путь этотъ развѣтвляет-ся: одна вѣтвь идетъ на *Красневице*, *Коло*, *Турекъ*, а другая—на *Згержъ*, *Ласкъ*, *Сѣрадъ* и *Блашки*. Отъ *Калиша* отходитъ шоссе къ *Конину* на *Вартъ*.

7) На *Млаву* чрезъ *Плонскъ*, откуда идетъ вѣтвь къ *Плоцку*.

Всѣ эти дороги пересѣкаются множествомъ поперечныхъ шоссе, изъ которыхъ можно указать на одно, опоясывающее три губерніи: оно идетъ отъ *Влодавы*, лежащей на границѣ *Польши*, *Гродненской* и *Вольнской губерніи*, чрезъ *Люблинъ*, *Пулавы* (на *Вислѣ*), *Радомъ*, *Опочно*, *Піотрковъ*, *Ленчица* и *Влоцлавскъ* (на *Вислѣ*).

Вообще въ настоящее время считается въ *Польшѣ* 2160 верстъ шоссе 1-го разряда и 1635 верстъ 2-го (проселочныхъ).

II. МѢСТНОЕ НАСЕЛЕНІЕ И ЕГО ДѢЯТЕЛЬНОСТЬ.

Общее число жителей *Царства Польскаго*, по свѣдѣніямъ за 1860 годъ, состоитъ изъ—4.840.466 человекъ обоего пола.

Абсолютное населеніе *Царства*, со времени присоединенія его къ *Россійской Имперіи*, измѣнялось періодически, подъ вліяніемъ естественныхъ законовъ приращенія, и отъ другихъ причинъ, въ слѣдующей постепенности:

Годы.	Общее населеніе.
Въ 1816 году	2.717.287 ч.
— 1829 —	4.137.634 — 1.420.347 прибыль.
— 1831 —	3.762.003 — 375.631 убыль.
— 1832 —	3.914.665 — 152.662 прибыль.
— 1833 —	4.037.925 — 123.260 —
— 1834 —	4.059.517 — 21.592 —
— 1835 —	4.188.112 — 128.595 —

— 1840 —	4.488.009	—	299.897	—	(за 5 лѣтъ).
— 1845 —	4.798.658	—	310.649	—	(за 5 лѣтъ).
Въ 1847 году	4.857.700	ч.	59.042	прибыль	(за 2 года).
— 1848 —	4.790.061	—	67.639	убыль.	
— 1850 —	4.810.735	—	20.674	прибыль	(за 2 года).
— 1851 —	4.851.639	—	40.904	—	
— 1852 —	4.812.577	—	39.206	убыль.	
— 1853 —	4.813.091	—	514	прибыль.	
— 1854 —	4.797.845	—	15.246	убыль.	
— 1855 —	4.673.869	—	123.976	—	
— 1860 —	4.840.466	—	166.597	прибыль	(за 5 лѣтъ).

Изъ вышеприведенныхъ свѣдѣній видно, что народонаселеніе Польши увеличивалось весьма различно, и что были періоды времени, въ которые оно даже уменьшалось. Хотя физическія и естественныя свойства этой страны не отличаются особенно благопріятными условіями для жизни ея населенія, но вмѣстѣ съ тѣмъ, они не заключаютъ въ себѣ причинъ, особенно вредно вліяющихъ на естественные законы развитія народонаселенія. Такъ какъ Царство Польское принадлежитъ къ числу странъ, начинающихся развиваться, и обладающихъ значительнымъ запасомъ производительныхъ силъ, то, слѣдовательно, и средства къ жизни могутъ здѣсь развиваться въ той же пропорціональности, содѣйствуя соотвѣтствующему увеличенію народонаселенія. И дѣйствительно, первый періодъ времени, по присоединеніи Царства Польскаго къ Россіи, съ 1816 по 1829 годъ, служитъ лучшимъ этому подтвержденіемъ. Но 1830 и 1831 годы прервали прогрессивное развитіе страны; эти смутные года имѣли вліяніе на значительное уменьшеніе народонаселенія (слишкомъ на 9%), какъ по причинѣ рѣзко измѣнившихся отношеній между рождаемостью и смертностью, такъ равно и вслѣдствіе убыли: убитыми и умершими отъ ранъ, удаленными изъ страны и эмигрировавшими. До 1846 года, увеличеніе народонаселенія продолжалось почти непрерывно, но съ этихъ поръ снова обнаруживается рѣзкое колебаніе, достигшее въ 1847—49 годахъ сильнаго уменьшенія въ народонаселеніи; причинами этого явленія были современныя событія въ западной Европѣ, а также неурожаи. То же самое явленіе, и даже въ гораздо большихъ

размѣрахъ мы замѣчаемъ въ 1852, 1853, и особенно въ 1855 годахъ. Неблагопріятныя условія, послѣдняго періода времени, съ 1846 по 1856 годъ, были причиною довольно значительнаго уменьшенія общей цифры народонаселенія: въ 1846 году—общее населеніе достигало до 4.867.129 челов., а въ 1856—4.696.918 челов. Но съ этого времени, народонаселеніе Царства Польскаго быстро возрастаетъ до настоящаго 1863 года.

Взявши два крайнихъ свѣдѣнія о народонаселеніи Царства Польскаго, за 1816 годъ—2.717.287 челов. и 1860 г.—4.840.466 человѣкъ, увидимъ, что въ этотъ 45-ти лѣтній періодъ времени, населеніе увеличилось на 2.123.179 человѣкъ, т. е. слишкомъ на 78%.

Не вдаваясь въ подробныя изслѣдованія движенія народонаселенія въ Царствѣ Польскомъ, приведемъ здѣсь общіе выводы о рождаемости и смертности, основанные на значительныхъ періодахъ наблюденія.

Относительно *рождаемости*, по вычисленіямъ за періодъ времени съ 1832 по 1856 годъ, оказывается, что *среднимъ числомъ*, ежегодно рождается до 197.389 человѣкъ, что составляетъ—одно рожденіе на 23,1 жителей. Но отношеніе это значительно измѣнялось—отъ 1: 19,4 до 1: 27,8; вообще въ періодъ времени съ 1832 по 1844 годъ, отношеніе это было гораздо выгоднѣе, чѣмъ въ остальной періодъ времени; что объясняется сравнительно значительною убылью въ населеніи цвѣтущаго возраста.

По свѣдѣніямъ за 1860 годъ число родившихся было 233.837 человѣкъ, что составитъ—одно рожденіе на 20,7 жителей.

Относительно *смертности*, по вычисленіямъ за періодъ времени съ 1832 по 1856 годъ, оказывается, что *среднимъ числомъ* ежегодно умираетъ до 162.628 человѣкъ, что составитъ одинъ случай смерти на 28 человѣкъ жителей. Отношеніе это колеблется между 1: 35,3 и 1: 16,9 вообще самыми неблагоприятными годами были 1848, 1852 и въ особенности 1855 годъ, когда цифра общей смертности достигла до 276.714 челов., т. е. 1 на 16,9 жителей, чему способствовала сильно развившаяся въ краѣ холера.

По свѣдѣніямъ за 1860 годъ, число умершихъ было 143.683 человекъ, что составитъ—одинъ смертный случай на 33,6.

Изъ приведенныхъ выводовъ, мы можемъ видѣть, что въ послѣднее время, съ 1856 года, условія относительной рождаемости и смертности, измѣнились къ лучшему, и представляютъ наивыгоднѣйшія отношенія.

РАСПРЕДѢЛЕНІЕ НАРОДОНАСЕЛЕНІЯ ПО ПОЛАМЪ.

Общее число жителей Царства Польскаго, по свѣдѣніямъ за 1860 годъ *по поламъ*, распредѣляется слѣдующимъ образомъ:

Число лицъ мужскаго пола	2.340.216.
— — женскаго —	2.500.250.
	4.840.466.

Отношеніе числительности мужскаго пола къ женскому, какъ 1000: 1068, сравнительно съ другими населеніями весьма значительное.

Населеніе Царства Польскаго по поламъ, распредѣляется въ губерніяхъ слѣдующимъ образомъ:

	муж. пола.	жен. пол.	всего.
— Въ г. Варшавѣ	80.759	82.046	162.805.
— Варшавской губерніи	752.199	813.086	1.565.285.
— Люблинской —	466.934	500.271	967.205.
— Радомской —	459.750	486.987	946.737.
— Августовской —	309.018	327.513	636.531.
— Плоцкой —	271.556	290.347	561.903.
	2.340.216	2.500.250	4.840.466.

РАСПРЕДѢЛЕНІЕ НАРОДОНАСЕЛЕНІЯ ПО ВОЗРАСТАМЪ.

Общее число жителей Царства Польскаго *по возрастамъ*, представляетъ слѣдующія данныя:

Въ возрастѣ менѣе 20-ти лѣтъ	1.994.525 чел.	41,2%.
— — отъ 20 до 40 —	1.564.996 —	32,3.
— — болѣе 40 лѣтъ	1.280.945 —	26,5.
	4.840.466.	

Если же взять 32,3% изъ общаго числа лицъ мужескаго пола, то получимъ, по приблизительному расчету, что число мужчинъ, въ возрастѣ отъ 20-ти до 40 лѣтъ—простирается до 756.000 человекъ.

Населеніе Царства Польскаго по возрастамъ, въ губерніяхъ распредѣляется слѣдующимъ образомъ:

	Число лицъ имѣвшихъ		
	меньше 20 лѣтъ.	отъ 20—40 л.	больше 40 л.
Въ г. Варшавѣ	63.227 ч.	52.653 ч.	46.925 ч.
— Варшавской губерніи .	671.686 —	513.184 —	380.415 —
— Радомской	378.567 —	328.911 —	239.259 —
— Люблинской	391.716 —	306.273 —	269.216 —
— Плоцкой	225.658 —	163.365 —	172.880 —
— Августовской	263.671 —	200.610 —	172.250 —
	<hr/>	<hr/>	<hr/>
	1.994.525 —	1.564.996	1.280.945 —

НАСЕЛЕННОСТЬ ЦАРСТВА ПОЛЬСКАГО.

Пространство Царства Польскаго составляетъ 2.320 квадр. геогр. миль, или 113.680 квадр. верстъ, или 11.841.666 десятинъ. Слѣдовательно, при числѣ жителей въ 4.840.466 человекъ, приходится:

На каждую квадр. милю — слишкомъ 2.086 чел. об. п.
 — — — версту — около 43 — — —

Сравнительно съ Европейскими государствами, Царство Польское, по густотѣ населенія, принадлежитъ къ разряду странъ, имѣющихъ среднюю населенность (*); сравнительно же съ Россіею, оно принадлежитъ къ числу населеннѣйшихъ частей Имперіи (**). Но степень населенности частей Царства Польскаго

(*) Въ Бельгіи приходится на одну квадр. милю—8.600 чел.; въ Великобританіи—4.840; въ Италиі—4.820 чел.; въ Пруссіи—3.625; въ Австріи—2.740 чел., и проч. Средняя населенность Европы—1.530 чел. на кв. м.

(**) Средняя населенность Европейской Россіи—660 чел. на квадр. милю или 13,7 человекъ на кв. версту; въ Московской губ.—55,5; Подольской—47,7; въ Курской—47, въ Тульской—43, въ Полтавской—41,3; въ Кіевской—40,2; въ остальныхъ ниже.

весьма неравномерна, что видно изъ слѣдующихъ данныхъ о населенности по губерніямъ:

Въ Варшавской губерніи (безъ г. Варшавы)	—2.329	чел.	на 1 кв. мил.
— Радомской	2.156	—	—
— Августовской	1.861	—	—
— Плоцкой	1.854	—	—
— Люблинской	1.715	—	—

По уѣздамъ степень населенности измѣняется еще болѣе, и колеблется между цифрами 3825 чел. на кв. милю (въ Ленчицкомъ уѣздѣ) и 1435 чел. (въ Радзыньскомъ уѣздѣ). Къ числу наиболѣе населенныхъ мѣстностей Царства Польскаго принадлежитъ вся западная половина Варшавской губерніи—преимущественно: *Ленчицкій, Ловичскій, Калышскій, Конинскій* и *Сьрадзскій* уѣзды; въ Радомской губерніи—густо населенные южные уѣзды: *Олькушскій, Стопницкій, Мъховскій* и *Сандомыржскій*; въ Августовской губерніи—сѣверные уѣзды: *Кальварійскій* и *Маріампольскій*; въ Плоцкой—*Плоцкій* и *Пултускій* уѣзды; и наконецъ въ Люблинской губерніи—*Люблинскій* уѣздъ. Сѣверо-восточные уѣзды послѣдней губерніи—*Бяльскій* и *Радзыньскій*—принадлежатъ къ числу наименѣе населенныхъ уѣздовъ всего Царства Польскаго (до 1445 чел. на кв. милю). Вообще, населеніе скопилось въ промышленныхъ частяхъ Варшавской губерніи, примыкающихъ къ прусской границѣ, въ богатыхъ по мѣстнымъ условіямъ частяхъ Радомской губерніи, примыкающихъ къ западной Галиціи, и въ сѣверной части Августовской губерніи.

РАСПРЕДѢЛЕНІЕ НАСЕЛЕНІЯ ПО МѢСТУ ЖИТЕЛЬСТВА.

Населеніе Царства Польскаго, размѣстившееся по странѣ въ различной степени густоты, сообразно съ мѣстными условіями,—населяетъ 23.066 пункта.

Эти обитаемые пункты состоятъ изъ 453 городовъ и 22.613 разнаго рода селеній. Сообразно съ этимъ раздѣленіемъ и населеніе по своему мѣсту жительства раздѣляется на *городское* и *сельское*.

Въ этомъ отношеніи, населеніе Польши распредѣляется, по свѣдѣніямъ за 1860 г., слѣдующимъ образомъ:

Общее число городского населенія	1.195.701 чел. 24,7%.
— — — сельскаго населенія	3.644.765 — 75,3%.
	4.840.466.

Значительный процентъ городского населенія (*) объясняется отчасти развитіемъ общественной жизни мѣстнаго населенія, а всего болѣе различными историческими причинами, вызвавшими развитіе элементовъ для городского населенія, о чемъ будетъ упомянуто ниже, при описаніи мѣстнаго населенія по сословіямъ и занятіямъ. Здѣсь же, достаточно сказать, что изъ числа 453 городовъ (miasta и miasteczka), всего 225 городовъ казенныхъ; остальные же 228 — принадлежатъ частнымъ лицамъ.

Городское населеніе распредѣляется весьма неравномѣрно. Начиная съ *Варшавы*, гдѣ изъ показаннаго числа городского населенія сосредоточилось 162.805 человекъ (**), остальное за тѣмъ населеніе—1.032.896 человекъ, живетъ въ 452 городахъ и мѣстечкахъ; слѣдовательно на каждый пунктъ приходится, среднимъ числомъ, слишкомъ 2.285 человекъ. Между тѣмъ, изъ числа этихъ городовъ, 8 имѣютъ свыше 10.000 жителей:

г. <i>Лодзь</i> (Варшав. губ.)	31.564 чел. жителей.
— <i>Люблинъ</i> (Любл. —)	19.054 — — —
— <i>Плоцкъ</i> (Плоц. —)	13.351 — — —
— <i>Калишъ</i> (Варшав. —)	12.585 — — —
— <i>Сувалки</i> (Август. —)	12.573 — — —
— <i>Зьбержъ</i> (Варшав. —)	12.510 — — —
— <i>Пюотрковъ</i> (Варшав. —)	11.209 — — —
— <i>Радомъ</i> (Радом. —)	10.073 — — —
	122.919

Кромѣ того около 30 городовъ имѣютъ населеніе отъ 5 до 10.000 жителей, и до 70 городовъ—отъ 3 до 5.000 жителей.

(*) Процентъ городского населенія вообще въ Европейской Россіи 10%; въ Швеціи 10%; во Франціи 27%; въ Пруссіи 29%; въ Австріи 35%; въ Англіи 50%.

(**) По свѣдѣніямъ за 1860 годъ, въ настоящее время общая численность г. *Варшавы* простирается до 165.000 чел.

Вообще же, какъ увидимъ ниже, городское населеніе по преимуществу составляютъ: отчасти дворяне и шляхта, въ обширномъ значеніи этого слова, частію духовенство, разнаго рода промышленники по фабричной и ремесленной дѣятельностямъ,—и главнѣйшимъ образомъ, еврейское населеніе, почти исключительно живущее въ городахъ.

Сельское населеніе, какъ сказано выше, живетъ въ 22.613 селеніяхъ разнаго рода. Селенія эти, по принадлежности, состоятъ изъ слѣдующихъ:

Въ частной собственности	17.837 — 78,9%.
Казенныхъ	3.446 — 15,3%.
Маіоратныхъ	837 — 3,7%.
Принадлежащихъ духовенству	288 — 1,3%.
Принадлежащихъ разнымъ учрежденіямъ	122 — 0,5%.
Принадлежащихъ городамъ	83 — 0,3%.
	22.613.

Среднимъ числомъ, на каждое селеніе приходится слишкомъ 160 человекъ; но эта средняя цифра весьма неравномѣрна для различныхъ мѣстностей Царства Польскаго. Наиболѣе населенные пункты встрѣчаются въ Люблинской, Радомской и Варшавской губерніи, гдѣ населеніе деревень иногда превышаетъ 2.500 душъ; но такихъ селеній немного. Большая же часть поселеній, въ особенности въ Плоцкой и Августовской губерніяхъ весьма невелики.

Сельское населеніе состоитъ отчасти изъ дворянъ, и, такъ называемой «загонковой» или мелкопомѣстной шляхты, духовенства и, главнѣйшимъ образомъ, изъ крестьянъ и колонистовъ.

По губерніямъ Царства Польскаго, городское и сельское населеніе распредѣляется слѣдующимъ образомъ:

	<i>Въ городахъ. Въ селеніяхъ. Отношеніе.</i>	
Въ Варшавской губ. (вмѣстѣ съ Варшавою)	526.325 —	1.201.765 — 10: 23.
— Радомской	204.433 —	742.304 — 10: 36.
— Люблинской	227.994 —	739.211 — 10: 32.
— Плоцкой	111.073 —	450.830 — 10: 40.
— Августовской	125.876 —	510.655 — 10: 40.
	1.195.701	3.644.765 1: 3.

РАСПРЕДѢЛЕНІЕ НАСЕЛЕНІЯ ПО ВѢРОИСПОВѢДАНІЯМЪ.

Преобладающее вѣроисповѣданіе между населеніемъ Царства Польскаго есть *римско-католическое*.

По свѣдѣніямъ за 1860 годъ, состояло:

Христіанъ	4.227.779 чел. 87,4 ^o .
Нехристіанъ	612.687 — 12,6 ^o .
	4.840.466

Къ числу христіанъ по преимуществу принадлежатъ католики, а къ числу нехристіанъ почти исключительно евреи.

Вообще по вѣроисповѣданіямъ, населеніе распредѣлялось такъ:

Католиковъ	3.708.219 чел. 76,6 %
Греко-уніатовъ	218.928 —
Православныхъ	5.016 —
Старообрядцевъ	3.893 —
Единоувѣрцевъ	469 —
Евангеликовъ	281.748 чел.
Реформатовъ	6.018 —
Моравскихъ братьевъ	1.932 —
Менонистовъ	1.556 —
Евреевъ	612.098 —
Магометанъ	294 —
Цыганъ	295 —
	4.840.466 чел.

За исключеніемъ католиковъ и евреевъ, населеніе прочихъ исповѣданій распредѣлено весьма неравномѣрно въ различныхъ частяхъ Царства Польскаго. Распредѣленіе это показано въ слѣдующей таблицѣ:

Вѣроисповѣданія.	Въ г. Варшавѣ.	Въ Варшавской губ.	Въ Радомской губ.	Въ Люблинской губ.	Въ Плоцкой губ.	Въ Августовской губ.
Католиковъ	106.242	1.216.529	838.562	610.347	450.708	485.833
Греко-уніатовъ	185	—	—	210.463	—	8.280
Православныхъ	1.610	448	172	2.144	480	162
Старообрядцевъ	54	—	—	112	9	3.718
Единоувѣрцевъ	—	—	—	—	—	469

Евангеликовъ . . .	10.765	185.138	7.213	6.940	39.577	32.115
Реформатовъ . . .	1.226	3.579	38	904	47	224
Моравскихъ						
братьевъ	—	1.932	—	—	—	—
Менонистовъ	—	1.239	—	29	288	—
Евреевъ	42.723	156.358	100.752	136.110	70.669	105.456
Магометанъ	—	—	—	124	—	170
Цыганъ	—	62	—	32	125	76

Разсмотримъ здѣсь, въ общихъ чертахъ, каждую категорию населенія, по вѣроисповѣданіямъ.

Населеніе *римско-католическаго* исповѣданія, составляющее слишкомъ 76% всего народонаселенія Царства Польскаго, распространено наиболѣе равномерно по всѣмъ частямъ страны:

Въ г. Варшавѣ	106.242 чел.	65% всего населенія.
— Варшавской губерніи	1.216.529 —	77% — —
— Радомской —	838.562 —	88% — —
— Люблинской —	610.347 —	63% — —
— Августовской —	485.833 —	76% — —
— Плоцкой —	450.708 —	80% — —

Изъ этой таблицы мы видимъ, что относительно наибольшая часть католическаго населенія живетъ въ Радомской губерніи, гдѣ дѣйствительно скопилось по преимуществу польское населеніе; а наименьшая въ г. Варшавѣ и въ Люблинской губерніи; въ первой—значительную долю населенія составляютъ евреи, по преимуществу населяющіе польскія городскія поселенія; а во второй—южно - руссы, принадлежащіе къ греко - униатской церкви.

Вообще же, къ римско-католической церкви принадлежатъ: по племенному происхожденію—почти всѣ поляки, за исключеніемъ нѣкоторой части евангеликовъ, литовскихъ племенъ и частію руссиновъ, живущихъ въ западной части Люблинской губерніи и извѣстныхъ подъ именемъ люблянъ. Въ сословномъ отношеніи—почти всѣ дворяне—поляки, и вообще высшій слой общества и сельское населеніе, за исключеніемъ мѣстностей, населенныхъ южнорусскимъ народомъ, гдѣ только помѣщики и шляхтичи принадлежатъ къ католической церкви.

Польскіе католики отличаются религіозностью, нерѣдко раз-

вивающейся до степени фанатизма; послѣднее въ особенности проявляется въ низшемъ католическомъ духовенствѣ и въ женскомъ населеніи. Религіозность простаго народа, по преимуществу, выражается въ тщательномъ выполненіи наружныхъ формъ. Наибольшимъ почтеніемъ въ средѣ польскихъ католиковъ пользуется образъ Ченстоховской Божіей матери.

Польское католическое духовенство, нѣкогда имѣвшее огромное значеніе въ странѣ, въ настоящее время еще не лишилось значительнаго вліянія на католическое населеніе и преимущественно на женщинъ. Общее число лицъ, принадлежащихъ къ *большому духовенству*, простирается до 2218 человекъ; слѣдовательно отношеніе между духовенствомъ и католическимъ населеніемъ—какъ 1: 1672; число приходскихъ *церквей* составляло—1628—или одна церковь на 2277 человекъ. Но кромѣ того, слѣдуетъ сказать о монашествующемъ духовенствѣ и монастыряхъ. Число первыхъ было—1808 монаховъ, принадлежащихъ къ различнымъ монашествующимъ орденамъ (до 18-ти), а число мужскихъ монастырей—148. Сверхъ того, 38 женскихъ монастырей—съ 520 монахинями (*).

Второе по численности населеніе составляютъ *евреи*, называемые также—*старозаконниками*. Они расселились по всему пространству страны и почти исключительно въ городахъ. Общее число евреевъ составляетъ слишкомъ 612.000 человекъ, или 12,5% всего населенія. Замѣчательно, что еврейское населеніе увеличивалось въ весьма быстрой прогрессіи, и въ теченіе послѣднихъ 45 лѣтъ почти утроилось (**). Еврейское населеніе распредѣляется въ различныхъ частяхъ Польши слѣдующимъ образомъ:

Въ г. Варшавѣ	42.723 чел.	26% всего населенія.
— Варшавской губерніи	156.358 —	10% — —
— Люблинской	136.110 —	14% — —

(*) Свѣдѣнія о духовенствѣ взяты за 1851 годъ. Большія подробности о духовенствѣ помѣщены ниже, при описаніи населенія по сословіямъ.

(**) Въ 1816 году евреевъ въ Польшѣ считалось 212.944 чел., или 7,8% всего населенія, а въ 1860 году—612.000 чел., или 12,5% всего населенія. Во всей Россіи, за исключеніемъ Царства Польскаго, еврейское населеніе составляетъ 1,7%; а во всей Европѣ—1,1% всего населенія.

— Августовской	105 456 чел.	16% всего населенія.
— Радомской	100.752 —	10% — —
— Плоцкой	70.669 —	12% — —

Наибольшее относительное населеніе евреевъ скопилось въ г. Варшавѣ, наименьшее—въ Варшавской и Радомской губерніи.

Польскіе евреи по преимуществу, принадлежатъ къ торговому и промышленному классу населенія. Они отличаются свойственною всѣмъ вообще евреямъ религіозностью. Еврейскаго духовенства (раввины и ихъ помощники) въ 1861 году считалось 817 человекъ (въ томъ числѣ 294 раввина), что составитъ отношеніе къ еврейскому населенію—1: 750. Синагогъ и молитвенныхъ домовъ—было 880, по одной на 695 человекъ.

Евангеликовъ аугсбургскихъ, къ числу которыхъ принадлежитъ по преимуществу нѣмецкое населеніе, а также частію и поляки, считается до 282.000 чел., что составляетъ около 6% всего населенія; они распредѣляются въ странѣ слѣдующимъ образомъ:

Въ г. Варшавѣ	10.765 чел.	6,4% всего населенія.
— Варшавской губерніи .	185.138 —	11,8% — —
— Плоцкой	39.577 —	7 % — —
— Августовской	32.115 —	5 % — —
— Радомской	7.213 —	0,7% — —
— Люблинской	6.940 —	0,7% — —

Значительнѣйшая часть Евангеликовъ сосредоточивается въ Варшавской губерніи, гдѣ въ особенности преобладаетъ нѣмецкое населеніе; въ Радомской же и Люблинской губерніяхъ число лицъ, принадлежащихъ къ Евангелической церкви—весьма незначительно. Главная масса евангелическаго исповѣданія состоитъ изъ фабричнаго населенія и колонистовъ. Духовенство этого исповѣданія состоитъ изъ 62 лицъ; церквей—66, и кромѣ того, 557 молитвенныхъ домовъ.

Греко-уніатовъ считается до 219.000 человекъ. Изъ этого числа, болѣе 210.000 чел., живетъ въ Люблинской губерніи, что составляетъ слишкомъ 22% всего населенія; по происхожденію это южно-руссы или руссины (малороссы) прежде исповѣдывавшіе *православіе*. Кромѣ того, небольшое число ихъ, слиш-

комъ 8.000 чел. живетъ въ Августовской губерніи. Всѣ греко-уніаты Царства Польскаго принадлежатъ къ *Хелмской* епархіи, главное управленіе которой находится въ г. *Хелмъ* Люблинской губерніи, гдѣ живетъ архіепископъ греко-уніатскій. Число лицъ греко-уніатскаго духовенства простирается до 218, что составляетъ почти по одному на 1.000 чел., кромѣ того 19 монаховъ. Церквей — 391, монастырей — 5, изъ числа которыхъ—одинъ въ г. Варшавѣ.

Православныхъ считается — 5.016 чел., или съ небольшимъ 0,1% всего населенія; изъ нихъ большая часть живетъ въ Люблинской губерніи (2.144 чел.) и въ г. Варшавѣ (1.610 чел.); остальные же въ небольшомъ числѣ живутъ въ прочихъ губерніяхъ. Число лицъ духовнаго званія — 129 человекъ; всѣхъ церквей 40. Центръ духовнаго управленія по православному исповѣданію—г. Варшава.

Старообрядцы или *раскольники*, принадлежащіе по преимуществу къ сектѣ *филипоновъ* (пилипоновъ), живутъ по преимуществу въ Августовской губерніи (въ числѣ 3.718 чел.), куда переселились изъ Россіи. Они занимаютъ особыя селенія, и почти вполнѣ сохранили великороссійскій характеръ. Небольшое число ихъ проживаетъ также въ Люблинской губерніи и въ г. Варшавѣ.

Единоверцы—живутъ исключительно въ Августовской губерніи, въ с. *Покровскъ*, въ числѣ 469 человекъ; они имѣютъ священника и дьякона, и одну церковь.

Реформаты или *евангелики реформатскаго исповѣданія* по преимуществу живутъ въ г. Варшавѣ и Варшавской губерніи (4.805), въ промышленныхъ городахъ и колоніяхъ. Число духовныхъ лицъ—7; церквей и молитвенныхъ домовъ—19.

Моравскіе братья или *гернгутеры*—живутъ исключительно въ Варшавской губерніи, въ Ленчицкомъ уѣздѣ, въ числѣ 1.932 человекъ. Молитвенный домъ ихъ находится въ с. *Новосельнѣ*. Службу отправляетъ старшина, избранный изъ среды братьевъ, который имѣетъ важное значеніе въ общественномъ и семейномъ быту гернгутеровъ.

Менонисты по преимуществу живутъ также въ Варшавской губерніи; молитвенный домъ ихъ находится въ с. *Козунѣ*, а религіозныя обязанности исполняетъ одинъ изъ членовъ секты.

Менонисты, живущіе въ отдаленности отъ с. Козуны, посѣщаютъ евангелическія церкви. Менонисты, по сущности своихъ религіозныхъ убѣжденій, заклятые враги войны и оружія не употребляютъ ни въ какомъ случаѣ.

Магометане—живутъ въ Августовской и Люблинской губерніяхъ; въ каждой изъ этихъ губерній находится по мечети.

Цыгане—разсѣяны въ небольшомъ числѣ по всему Царству Польскому.

Всѣ вышеописанные разряды населенія по вѣроисповѣданіямъ, отчасти соотвѣтствуютъ племенному распредѣленію населенія Царства Польскаго.

ЭТНОГРАФИЧЕСКІЙ ОЧЕРКЪ НАСЕЛЕНІЯ.

П Л Е М Е Н А .

Населеніе Царства Польскаго, въ племенномъ отношеніи, далеко не представляетъ той однородной національности, которой мы привыкли давать общее названіе *поляковъ*. Главную массу населенія составляютъ дѣйствительно *поляки*, которые вмѣстѣ съ *русскою* національнію, принадлежатъ къ *славянскому* племени, составляющему болѣе 76% всего населенія Царства Польскаго. Остальное за тѣмъ населеніе, по количеству, принадлежитъ къ *еврейскому*, *тевтонскому* или *германскому*, *литовскому* и проч. племенамъ.

Главныя племенные группы населенія распредѣляются слѣдующимъ образомъ (въ круглыхъ цифрахъ):

Славяне составляютъ около	3.700.000	чел.	или	76,7%
Евреи	612.000	—	—	12,5%
Нѣмцы	270.000	—	—	5,5%
Литовцы	254.000	—	—	5,2%
Прочіе	5.660	—	—	0,1%

Болѣе опредѣленныя свѣдѣнія за 1860 годъ, о племенномъ и

національномъ происхожденіи населенія показаны въ слѣдую-
щей таблицѣ:

Славянъ	3.699.091
Евреевъ	612.098
Нѣмцевъ	269.548
Литовцевъ	254.069
Неофитовъ (новокрещенцевъ) (*).	2.909
Французовъ	1.296
Грековъ	634
Цыганъ	295
Татаръ	294
Итальянцевъ	110
Голландцевъ	72
Англичанъ	50
	4.840.466.

Основная масса населенія Польши—*поляки*, почти равномер-
но распредѣляются по всему Царству Польскому, за исключе-
ніемъ восточной его полосы, гдѣ, на крайнемъ *сѣверѣ*—въ Ав-
густовской губерніи, живутъ литовцы, а на югѣ—въ большей
части Люблинской—*южноруссы* (русины или малороссы); въ
средней же части—этой восточной полосы, смежной съ запад-
ными губерніями Россіи—въ ближайшемъ сосѣдствѣ съ литов-
цами—живетъ смѣсь литовскаго племени *ятвяговъ* съ поляками,
извѣстная подъ именемъ *курпиковъ*, а въ сѣверной части Люб-
линской губерніи—*подлясане* (подляхи), представляющіе смѣсь
южно-русскаго народа съ поляками. Ниже мы рассмотримъ всѣ
эти племена нѣсколько подробнѣе. Евреи, почти равномерно
распредѣляются по городскимъ поселеніямъ Польши. Нѣмцы
живутъ по преимуществу въ западной части Польши въ Варшав-
ской губерніи, а также въ Плоцкой и Августовской губерніяхъ.
Всѣ же прочія племена и національности, разбѣяны по всему
пространству Польши, и живутъ по преимуществу въ г. Вар-
шавѣ

(*) Въ отчетахъ Коммисіи внутреннихъ дѣлъ неофиты показываются въ
особой графѣ безъ всякихъ объясненій. Здѣсь они показаны только для
общаго счета. Такъ какъ въ Польшѣ изъ не христіанъ преобладаютъ ев-
реи, то въ числѣ неофитовъ ихъ должно быть наибольшее число.

За неимѣніемъ болѣе свѣжихъ статистическихъ данныхъ о распредѣленіи главныхъ племенъ по губерніямъ Польши, представляемъ здѣсь свѣдѣнія за 1856 годъ, которыя весьма незначительно разнятся съ общими цифрами за 1860 годъ:

Названіе пле- менъ.	Въ г. Вар- шавѣ.	Въ Варшав. губ.	Въ Радом- ской губ.	Въ Люблин- ской губ.	Въ Плонкой губ.	Въ Август- товской губ.
Славяне . .	103.783	1.196.420	807.338	825.957	435.071	272.245
Евреи . . .	40.922	142.448	94.595	127.545	65.904	100.007
Нѣмцы . .	6.034	178.321	6.634	6.582	38.161	28.706
Литовцы .	2.384	60	4	8	398	212.604

До сихъ поръ мы приводили лишь общія цифры *славянскаго племени*; между тѣмъ, это племя, какъ упомянуто выше, состоитъ изъ *поляковъ* и *южноруссовъ*, и небольшого числа *великоруссовъ*. Не имѣя точныхъ и вполне опредѣленныхъ цифръ, для исчисленія тѣхъ и другихъ національностей Славянскаго племени, мы можемъ руководствоваться лишь приблизительными расчетами, основываясь на языкѣ и религіи. Но какъ первый, такъ равно и вторая, подъ вліяніемъ колонизированія и католицизма, не вполне опредѣляютъ разграниченіе поляковъ отъ южноруссовъ, и лишь историческія данныя и слѣды разнаго рода обрядовъ и обычаевъ, сохранившихся въ быту колонизированной и католизированной части южно-русскаго народа, указываютъ на первоначальное происхожденіе большей части населенія Люблинской губерніи, которая можетъ быть названа по преимуществу южнорусскою.

Принимая въ соображеніе православное и греко-уніатское вѣроисповѣданіе и южно-русское нарѣчіе, и взявъ въ расчетъ раскольниковъ, единовѣрцевъ и проч., мы почти безошибочно можемъ опредѣлить общую цифру *русскаго* населенія слишкомъ въ 500.000 человекъ. Мы уже не говоримъ о томъ населеніи Люблинской губерніи, которое, будучи настойчиво колонизировано, приняло польскій языкъ и католическое исповѣданіе, хотя въ бытѣ этого населенія, въ его нравахъ и обычаяхъ ясно проглядываетъ южно-русскій элементъ. Мы не беремъ въ расчетъ также литовскихъ племенъ, смѣшанныхъ съ поляками, и съ тече-

ніемъ времени полонизированныхъ. Если точно и опредѣленно изслѣдовать этнографическій вопросъ, по отношенію къ чисто польскому населенію, то коренныхъ поляковъ, живущихъ въ Царствѣ Польскомъ, окажется не болѣе $2\frac{3}{4}$ милліоновъ. Но мы даемъ этой цифрѣ большее развитіе, принимая въ соображеніе— что языкъ и религія, по отношенію къ массѣ простаго населенія, имѣютъ большее значеніе для опредѣленія его національности, а потому опредѣляемъ цифру *поляковъ*, населяющихъ Царство Польское—въ 3.200.000 человекъ.

ОПИСАНІЕ ГЛАВНЫХЪ ПЛЕМЕНЪ И ИХЪ БЫТА.

При описаніи племенъ, населяющихъ Царство Польское, мы коснемся *поляковъ, русскихъ, литовцевъ, евреевъ, и нѣмцевъ*; говорить о прочихъ племенахъ и національностяхъ считаемъ совершенно излишнимъ.

ПОЛЯКИ.

Общее число поляковъ, живущихъ въ Царствѣ Польскомъ, нами опредѣлено въ—3.200.000 человекъ; еще вѣрнѣе будетъ, если мы скажемъ, что это есть число лицъ, говорящихъ исключительно на *польскомъ языкѣ*. Эта масса, главнымъ образомъ населяетъ южную часть *Августовской губерніи, Плоцкую, Варшавскую, Радомскую* и часть *Люблинской*, образуя сельское населеніе; высшія сословія—помѣщики, духовенство, шляхта—разсѣяны всюду, и составляютъ ядро польскаго населенія.

Коренные поляки—*великополяне*, или жители бывшей «Великой Польши», *мазуры* и *кракусы*—населяютъ всю западную, большую половину Царства Польскаго, т. е. по преимуществу *Плоцкую, Варшавскую и Радомскую губерніи*. Чисто польское населеніе составляютъ *великополяне*; два другія же колѣна—образуютъ особь, отличающуюся особымъ говоромъ. Польское населеніе восточной части *Плоцкой*, и южной части *Августовской губерніи*—составляетъ смѣсь потомковъ древнихъ *ятвяговъ* съ *мазурами*—это *курники*; смѣсь поляковъ съ *бѣлоруссами* проглядываетъ въ населеніи, извѣстномъ подъ именемъ *подлѣ-*

сянъ или подляховъ, живущихъ въ сѣверо-восточной части Люблинской губерніи. Такимъ образомъ, мы видимъ, что поляки—въ движеніи отъ запада къ востоку,—съ одной стороны, колонизировали отпрыскъ литовскаго племени, съ другой—ближайшую часть южно-русскаго.

По приблизительному расчету, распределе́ніе *поляковъ* по различнымъ частямъ Царства, можно опредѣлить слѣдующими цифрами:

	Чел. об. пода.	Процентъ всего поль- скаго насел.	Процентъ об- щаго населе- нія губерній.
Въ г. Варшавѣ	до 100.000	3%	61%
— Варшавской губерніи	1.200.000	35,5%	76%
— Радомской	800.000	25%	84%
— Плоцкой	450.000	14%	80%
— Люблинской	400.000	12,5%	41%
— Августовской	250.000	8%	39%
	<hr/> 3.200.000		

Приведенныя нами цифры, всего яснѣе говорятъ о массѣ кореннаго польскаго населенія, и указываютъ на распределе́ніе поляковъ по различнымъ частямъ Польши и на отношеніе ихъ къ общей массѣ населенія въ этихъ частяхъ. Общее отношеніе всей массы коренныхъ поляковъ ко всему населенію Польши составляетъ—съ небольшимъ 66%, т. е. на 100 жителей Царства Польскаго, приходится 66 человекъ коренныхъ поляковъ, или $\frac{2}{3}$ всего населенія.

Выше мы уже упоминали объ отрасляхъ польскаго народа, населяющихъ Царство Польское, при чемъ сказали, что чисто польское населеніе, которое можно поставить въ параллель съ великоруссами въ семьѣ Русскаго народа,—составляютъ *великополяне*, или жители Великой Польши; всѣ же прочія родственныя отрасли, образуя особи, примкнули къ этому племени, подъ вліяніемъ историческихъ событій.

Славянскія племена, издревле населявшія бассейны рѣкъ Одера и Вислы, и извѣстныя подъ именемъ *лехитовъ*, тѣснясь съ запада нѣмцами, въ IX вѣкѣ, сомкнулись подъ властію энергическихъ королей, и образовали самостоятельное владѣніе. *Лехиты* или *поляки*, были извѣстны также подъ именемъ *ляховъ*.

Коренные поляки, по преимуществу населявшіе пространство между р. р. Одеромъ и Вартою, соединившись съ родственными племенами *мазурами* или *мазовшанами*, жившими на сѣверѣ, у низовьевъ р. Вислы, и *блдохробатами* (въ послѣдствіи *кракусы* или *краковяки*), обитавшими верховья той же рѣки, образовали *польскій народъ*. Въ своемъ движеніи къ востоку отъ низовьевъ р. *Нарева* и отъ рѣки *Вислы*, они успѣли подчинить себѣ ближайшія отрасли литовскихъ и южнорусскихъ племенъ; изъ нихъ первыя, въ смѣси съ поляками, образовали особую отрасль польскаго народа, извѣстную подъ мѣстнымъ названіемъ *курпиковъ*; южнѣе ихъ образовалась смѣсь—извѣстная подъ именемъ *подляховъ* или *подльсянъ*. Но южно-русскій народъ, обитавшій къ востоку отъ Вислы и Сана (въ нынѣшней Люблинской губерніи и въ восточной части Галиціи), успѣлъ отстоять свою національную самостоятельность, хотя часть его, ближайшая къ Вислѣ—и ополячилась. Основываясь на нѣкоторыхъ данныхъ, имѣющихъ прямую связь съ даннымъ вопросомъ, рассмотримъ нѣсколько подробнѣе всѣ эти отрасли и колѣна, какъ коренныя польскія, такъ и болѣе или менѣе ополячившіяся. Но при этомъ, не будемъ выходить за предѣлы нынѣшняго Царства Польскаго.

Великополяне или жители Великой Польши, составляя по чистотѣ языка коренной польскій народъ, населяютъ западную часть нынѣшней Варшавской губерніи; древнѣйшіе города ихъ Познань, Гнѣзно, Калишъ, Радомскъ, Ченстохова и другіе. Въ одеждѣ, въ нравахъ и обычаяхъ, и въ домашнемъ быту, великополяне сохранили съ большею чистотою польскую старину, и въ особенности *куявцы*—жители сѣверо-восточной части Варшавской губерніи.

Мазуры или *мазовшане*, коренное польское населеніе, живетъ въ странѣ, извѣстной подъ названіемъ *Мазовіи*. Эта отрасль польскаго народа занимаетъ въ Царствѣ Польскомъ: почти всю Плоцкую губернію, за исключеніемъ восточной части ея; прибрежную къ Вислѣ, сѣверную часть Варшавской губерніи, и восточную часть той же губерніи, окрестную къ г. Варшавѣ, распространяясь далѣе на востокъ и югъ, въ сѣверныхъ частяхъ Люблинской губерніи (по преимуществу въ Луковскомъ уѣздѣ) и въ сѣверной половинѣ Радомской губерніи.

Мазуры тѣ же поляки, хотя и отличаются отъ нихъ говоромъ, составляющимъ особое мазовецкое нарѣчіе, и особенностями въ нравахъ, обычаяхъ и домашнемъ быту. По внѣшности мазуры отличаются большимъ ростомъ и крѣпкимъ тѣлосложеніемъ; они, какъ и всѣ вообще поляки, брѣютъ бороду, отпускаютъ усы, волоса на головѣ носятъ длинные, ровно подрѣзывая ихъ на лбу. Головной уборъ составляютъ шапки изъ сивыхъ барашковъ, четырехугольныя конфедератки, или небольшія, круглыя и низкія шляпы. Одежда мазуръ: черная, сѣрая или бѣлая сукмана (кафтанъ), обшитая по швамъ разноцвѣтною тесьмою, составляетъ верхнее платье; рубаху спускаютъ поверхъ штановъ, подвязывая ее гаруснымъ поясомъ; обувь состоитъ изъ сапоговъ съ длинными голенищами. Одежда женщинъ: рубашка, юбка и кафтанчикъ, родъ суконной кофточкы. На головахъ—замужнія носятъ особаго рода чепцы, а дѣвушки — повязываются платочками, поверхъ распущенныхъ волосъ, или ходятъ съ открытыми головами, заплетая волосы въ косу.

Мазуры всегда славились веселымъ характеромъ, расположеніемъ погулять и покутить, беззаботностью, откровенностію и храбростію, качествами вообще свойственными полякамъ; но вмѣстѣ съ тѣмъ—они чрезвычайно настойчивы и мстительны. Ихъ національный танецъ—«мазурка» извѣстенъ цѣлому міру. Лучшею характеристикой нравовъ мазуръ, могутъ служить польскія поговорки: «*Конь-турекъ* (т. е. турецкій), *хлопъ-мазурекъ*; шапка—*майперка*, сабля *венгерка*» говорятъ поляки, желая характеризировать наилучшія изъ названныхъ предметовъ. Здѣсь *мазуръ* выставляется какъ лихой мальчій, хорошій наѣздникъ. Но вмѣстѣ съ тѣмъ нерѣдко въ поговоркахъ говорятъ: «упрямый мазуръ», «слѣпой мазуръ»—имѣя въ виду охарактеризовать чье либо крайнее упорство и настойчивость.

Мазуры весьма набожны и привязаны къ церковнымъ постановленіямъ; за религіозность ихъ даже называютъ *правовѣрными* мазурами. Но за всѣмъ тѣмъ, между ними сильно развиты суевѣріе и предрасудки, какъ остатки отъ временъ язычества, поддерживаемые полнымъ невѣжествомъ и необразованіемъ.

Мазуры не отличаются особеннымъ трудолюбіемъ; но вмѣстѣ

съ тѣмъ, и потребности ихъ весьма ограничены. Пища мазуръ весьма умѣренна, и по преимуществу состоитъ изъ хлѣба и овощей; мясо и даже молоко, довольно рѣдкія кушанья простаго народа. Но за то склонность къ водкѣ и къ пиву развита въ довольно сильной степени. Вообще бытъ простаго польскаго населенія далеко не завиденъ, какъ увидимъ ниже, при описаніи соціальнаго склада польскаго населенія.

Мазуры живутъ въ деревянныхъ домахъ, большею частію крытыхъ соломой, но довольно чистыхъ не курныхъ, хотя по преимуществу съ битыми, земляными полами.

Краковяки или *кракуссы*, потомки прежнихъ бѣлохорватовъ (бѣлохорватовъ), населяютъ южные предѣлы Радомской губерніи, въ особенности уѣзды: *Олькушскій*, *Мьховской*, *Стопницкій* и отчасти *Кълецкій*.

Краковяки говорятъ на хорошемъ польскомъ языкѣ, но говоръ ихъ отличается растянутостью. По внѣшности, они отличаются отъ другихъ поляковъ темными волосами, свѣжестью и чистотою лицъ; они по преимуществу красивы, носятъ длинные волосы до плечъ, брѣютъ бороду и даже усы, которыя отпускаютъ лишь не многіе. Одежда краковяковъ чрезвычайно своеобразна и оригинальна. Шапки носятъ четырехугольной формы, получившія названіе конфедератокъ, темныхъ цвѣтовъ, а въ нѣкоторыхъ мѣстахъ краснаго цвѣта, опушенныя барашками, и съ павлиными перьями. По верхъ бѣлой рубашки, съ ленточными завязками, надѣвается сукмана или кафтанъ, разныхъ цвѣтовъ, по преимуществу синяго, коричневаго и бѣлаго, съ стоячимъ воротникомъ, и откиднымъ краганомъ, въ видѣ перелинки, ниспадающей до половины спины. Сукмана и откидная перелинка по краямъ обшивается красными, желтыми, и другихъ цвѣтовъ, шнурами. Кромѣ того, краковяки подпоясываются ремнями, украшенными разнообразной формы мѣдными бляхами, которыми нерѣдко украшается и самая сукмана. Каблуки и закоблучье обиваютъ металлическими подковками, играющими большую роль въ танцахъ, и въ особенности въ извѣстномъ «краковякѣ» національномъ танцѣ кракусовъ. Женщины носятъ небольшія разноцвѣтныя спензера, или кофточки, изъподъ которыхъ видна рубашка, доходящая до горла, гдѣ воротникъ завязывается лентами; рукава рубашекъ, украшаютъ крас-

ными вышивками; юбки довольно короткія, немного ниже колѣнъ. Замужнія женщины повязываютъ головы платками, или носятъ небольшія шапочки, а дѣвушки—особеннаго рода повязки, въ родѣ малороссійскихъ. Обувь состоитъ изъ полусапожекъ—съ непремѣнною принадлежностью—высокими каблучками, обитыми жестью.

Кракусы, также какъ и мазуры, народъ весьма веселый и страстно привязанный къ танцамъ. Впрочемъ эта страсть—общая всѣмъ истымъ полякамъ; стоитъ зайти въ любую сельскую корчму или шинокъ, въ особенности въ праздникъ, чтобы видѣть въ полномъ разгарѣ пляски мѣстныхъ обывателей, съ наслажденіемъ предающихся этому развлеченію, имѣющему вполне національный характеръ; польскій (полонэзъ), полька, обер-тась (родъ польки), мазурка и краковякъ—чисто польскіе танцы. Краковяки любятъ пѣсни, которыя отличаются характеристичнымъ напѣвомъ, одинаковымъ съ музыкою «краковяка»; при этомъ они нерѣдко сами присочиняютъ и импровизируютъ различные куплеты, наиболѣе приличные обстоятельства, и носящіе названіе «краковяковъ.»

Краковяки народъ весьма способный и смышленный; они трудолюбивы, воздержны отъ пьянства; бытъ ихъ отличается довольствомъ. Этому, безъ сомнѣнія, способствуютъ мѣстныя условія населенной ими части Польши, отличающейся плодородіемъ почвы, красотой мѣстности, лучшими климатическими особенностями, и другими благопріятными свойствами. Краковяки живутъ въ хорошихъ, чистыхъ домахъ, по преимуществу деревянныхъ, и отчасти плетневыхъ мазанкахъ, крытыхъ соломою, и выбѣленныхъ внутри и снаружи. При домикахъ, располагаютъ цвѣтники и фруктовыя садики, напоминающіе обстановку нашихъ украинскихъ жилищъ. Болѣе обеспеченный бытъ краковяковъ, отражается во всѣхъ условіяхъ ихъ домашней жизни, и даже на складѣ ихъ характера.

Одну семью съ краковяками составляютъ *сандомѣржцы* (сандоміръцы)—жители юговосточной части Радомской губерніи. Они во многомъ совершенно похожи на краковяковъ, хотя и отличаются нѣкоторыми замѣтными особенностями. Сандомѣржцы—рослѣе и крѣпче краковяковъ. Характеръ ихъ серьезнѣе, и отличается мрачнымъ оттѣнкомъ; они пользуются славой въ вѣр-

ности данному слову, что даже характеризуется польскою поговоркою: «надѣйся на него, какъ на сандомѣржца.» Въ одеждѣ ихъ также замѣтна разница; сукманы—безъ перелинокъ и безъ бляхъ, головной уборъ составляютъ высокія баранковыя шапки—зимою, и круглыя, соломенные шляпы—лѣтомъ. Въ одеждѣ женщинъ различіе заключается въ покроѣ рубашки, надѣваемой подъ спензеръ. Вообще же, сандомѣржцы—по своему быту напоминаютъ малоросовъ.

Упомянувъ о главныхъ характеристическихъ чертахъ коренныхъ польскихъ племенъ, скажемъ нѣсколько словъ о племенахъ, напоминающихъ другія національности, но усвоившихъ себѣ много общаго съ поляками—это *курпики* и *подлясаки*.

Курпики, или, какъ ихъ многіе называютъ, просто поляками, составляютъ смѣсь мазуръ съ остатками ятвяговъ, родственныхъ литовскому племени. Народъ этотъ, съ древнихъ временъ, поселился въ нынѣ занимаемыхъ имъ мѣстахъ, весьма лѣсистыхъ, а въ прежнее время, славившихся непроходимыми лѣсными дѣбрями. Курпики, получившіе это народное прозваніе отъ обуви, которую они носятъ,—(курпе-лапоты, курпики-лапотники) населяютъ сѣверо-восточную часть *Пржаснышскаго* уѣзда, *Остроленкскій* уѣздъ—Плоцкой губерніи, и южную, наибольшую половину *Августовской* губерніи (уѣзды—*Августовскій* и *Ломжинскій* и часть *Сейненскаго*).

Курпики говорятъ на искаженномъ польскомъ языкѣ, имѣющемъ характеръ особаго нарѣчія. Въ прежнія времена, они славились необыкновеннымъ искусствомъ въ стрѣльбѣ, что обуславливалось бытомъ этого народа, занимавшагося охотою въ обширныхъ лѣсахъ. Объ искусствѣ курпиковъ въ стрѣльбѣ польскіе историки рассказываютъ множество характеристичныхъ случаевъ; въ томъ числѣ, объ одномъ знаменитомъ стрѣлкѣ, царствованія польскаго короля Станислава Августа. Этотъ стрѣлокъ, въ присутствіи самого короля, на разстояніи 400 шаговъ, выбилъ пулями на щитѣ шифръ: *S. A. R.* (т. е. Stanislaw August Rex). Курпики, во время различныхъ польскихъ войнъ, постоянно доставляли ополченія изъ превосходныхъ стрѣлковъ, и просла-

вились своими партизанскими дѣйствіями, во время Сѣверной войны и другихъ событій, волновавшихъ Польшу. Такъ въ 1708 году, когда Карлъ XII шелъ на Россію и, въ сопровожденіи Станислава Лещинскаго, по пути изъ Торно въ Гродно дошелъ до Мышеница; то курпики устроили въ своихъ лѣсахъ засѣки, окопались валомъ и, пользуясь болотистою мѣстностью, преградили шведамъ дорогу, предложивъ имъ, для свободнаго пропуска, условія. Карлъ XII, не согласясь на ихъ условія, пошелъ на проломъ и жестоко поступилъ съ курпиками, заставляя плѣнныхъ другъ друга вѣшать. Ожесточенные курпики собрались съ силами и нанесли такой уронъ шведамъ, что Карлъ принужденъ былъ бѣжать съ однимъ только драбантомъ къ преданному ему подканцлеру литовскому—Щукѣ. Хотя въ настоящее время, курпики значительно утратили свою воинственность, но и до сихъ поръ, хорошее охотничье ружье, составляетъ драгоценнѣйшій предметъ для истаго курпика. Курпики здоровый, крѣпкій народъ, и весьма способны къ перенесенію климатическихъ невзгодъ. Наружный видъ ихъ сходенъ съ литовцами. Они носятъ небольшія круглыя шляпы, бѣлыя рубашки и жилеты, полукафтаны до колѣнъ, и штаны въ обтяжку, изъ бѣлаго сукна или полотна; на ногахъ—лапти или *курпе*.

Курпики живутъ въ довольно опрятныхъ деревянныхъ домахъ; но домашній бытъ ихъ не отличается особеннымъ довольствомъ, причину чего слѣдуетъ искать, отчасти, въ страсти къ водкѣ.

Подлясаки или *подляхи*, считаются потомками ятвяговъ или ядзвинговъ, смѣшавшихся съ поляками, но это скорѣе отрасль южно-русскаго народа, подпавшая польскому вліянію, чему служитъ доказательствомъ *подльское* нарѣчіе, состоящее изъ смѣси южно-русскаго языка съ польскимъ, съ особыми удареніями, придающими мѣстному говору особый характеръ. Подлясаки населяютъ сѣверо-восточную часть Люблинской губерніи, уѣзды: *Седльцкій, Бяльскій и Радзыньскій*. Страна эта называлась *Подлясіею* (т. е. находящаяся подъ лѣсами) или *Подляхіею* (т. е. находившеюся подъ властію ляховъ); эти названія перешли и на массу сельскаго населенія. Подлясаки средняго роста и крѣпкаго тѣлосложенія, медленны и неповоротливы въ движеніяхъ; смуглы, съ угрюмымъ выраженіемъ лица, носятъ густые, ви-

сячіе усы, и по внѣшнему виду напоминаютъ бѣлоруссовъ. Одежда подлясаковъ состоитъ изъ низенькой шапки, съ околышемъ изъ барашка, или соломенной шляпы; сукманы темнокоричневаго цвѣта, подвязанной шерстянымъ кушакомъ, и холщевыхъ штановъ, заправленныхъ въ высокіе сапоги, съ огромными каблуками, подбитыми подковками; на работахъ и вообще въ будніе дни, носятъ лапти (постолы) изъ липовой коры, а иногда изъ кожи, поверхъ онучь, оплетенныхъ бичевками. Верхняя одежда женщинъ состоитъ также изъ сукманы или кафтана, подъ которой надѣвается короткая шерстяная, полосатая юбка; на головахъ носятъ особые чепцы, обвитые *платомъ* или кускомъ бѣлаго полотна, концы котораго спускаются на плеча, ниже пояса; на ногахъ—лапти или постолы.

Подлясаки отличаются весьма упорнымъ и настойчивымъ нравомъ; любятъ музыку и пѣсни, имѣющія по преимуществу заунывный характеръ и не прочь отъ плясокъ—отличающихся отъ польскихъ. *Заверуха, гайдукъ* и *казачекъ* или *казакъ*—наибольше употребительные танцы, говорящіе о южно-русскомъ происхожденіи подлясаковъ.

Подлясаки не любятъ шляхты, разсѣянной по городамъ и мѣстечкамъ, и питаютъ ненависть къ своимъ сосѣдямъ мазурамъ, населяющимъ Луковскій уѣздъ.

Быть подлясаковъ—бѣденъ; они живутъ въ деревянныхъ, курныхъ избахъ, крытыхъ соломой. Нравы и обычаи ихъ вмѣстѣ съ языкомъ прямо говорятъ о русскомъ происхожденіи этого народа.

РУССКІЕ.

Общее число жителей Царства Польскаго, принадлежащихъ къ русской семьѣ славянскаго племени, мы опредѣлили, по самой ограниченной цифрѣ—въ 500.000 человекъ, т. е. съ нѣбольшимъ въ 10% всего населенія. Великороссіяне и малороссы, называемые здѣсь русинами, составляютъ русское населеніе страны. Число первыхъ, относительно весьма незначительно, и состоитъ по преимуществу изъ раскольниковъ и колонистовъ; главную же массу—составляютъ южно-руссы.

Русскіе живутъ въ *Августовской губерніи*—это по преимуще-

ству раскольники, секты филипоновъ; отчасти въ *Плоцкой губерніи*, но въ особенности—въ *Люблинской губерніи*, гдѣ можно считать до $\frac{2}{3}$ всего христіанскаго населенія, принадлежащимъ къ южно-русской національности.

Южно-русское населеніе Люблинской губерніи, обыкновенно раздѣляютъ на *люблянъ*, живущихъ въ юго-западной части, и *руссиновъ*, населяющихъ юго-восточную часть. Въ нравахъ и обычаяхъ тѣхъ и другихъ весьма много общаго; хотя любляне говорятъ на польскомъ языкѣ, а руссины—на южно-русскомъ; въ бытѣ первыхъ проглядываетъ большое сходство съ бытомъ мазуровъ, а вторыхъ,—много общаго съ подлясцами; первые по преимуществу католики, вторые—греко-уніаты.

Южно-руссы носятъ длинные волосы, брѣютъ бороду, отпускаютъ усы. Одежду ихъ составляютъ: высокія шапки изъ черныхъ или сивыхъ барашковъ или соломенные шляпы; темнокоричневаго цвѣта кафтаны и широкія холщевыя штаны, заправленныя въ сапоги; въ будни—ходятъ босикомъ. Женщины—носятъ короткія шерстяныя юбки, а сверху холщевой длинный кафтанъ (парцянка); головной уборъ какъ у подлясскихъ женщинъ; дѣвушки—заплетаютъ косы, убирая ихъ лентами.

Южно-руссы—болѣе задумчиваго характера, любятъ заунывные пѣсни; они весьма общественны, и часто устраиваютъ *вечерницы*, на которыя собираются сосѣди.

Дома или хаты по преимуществу деревянные, крытые соломой, но довольно просторны и чисты. Около домиковъ разводятъ цвѣтники и фруктовые садики, въ которыхъ нерѣдко держатъ ульи пчелъ. Вообще руссины весьма трудолюбивы, и отличаются прямою, честностью и гостепріимствомъ.

ЛИТОВЦЫ.

Литовцы, общее число которыхъ простирается до 254.000 человекъ, главнымъ образомъ населяютъ сѣверную часть Августовской губерніи, гдѣ ихъ считается слишкомъ 215.000 человекъ (въ 1856 году 212.600 чел.).

Раздѣльной линіей между литовцами и курпиками, можно приблизительно считать черту, проходящую отъ запада на востокъ, отъ м. Виштинецъ, чрезъ Шиплишки, г. Сейны къ Ме-

речу на р. Нѣманѣ (въ Виленской губерніи); слѣдовательно, литовцы населяютъ *Маріампольскій* и *Кальварійскій*, и сѣверную часть *Сейненскаго* уѣздовъ.

Сохранивъ вполнѣ литовскую національность, это населеніе отличается многими хорошими качествами. Литовскій языкъ вполнѣ своеобразенъ, хотя и не отличается богатствомъ выраженій. На видѣ литовцы довольно крѣпки, большею частію блондины, брѣютъ бороды, но носятъ усы. Литовцы тихаго характера, весьма радушны, отличаются замѣтнымъ сознаниемъ человѣческаго достоинства, но довольно скрытны, настойчивы и даже упорны; они трудолюбивы и воздержны отъ пьянства, почему бытъ ихъ, при благоприятныхъ мѣстныхъ условіяхъ, отличается нѣкоторымъ довольствомъ.

Е В Р Е И.

Евреи, составляя огромную массу населенія Польши, простирающуюся слишкомъ до 612.000 человѣкъ, разсѣяны по всему Царству Польскому, и образуютъ по преимуществу городское населеніе. Выше, при описаніи населеній по вѣроисповѣданіямъ, уже было упомянуто о распредѣленіи еврейскаго населенія по различнымъ мѣстамъ Польши, здѣсь же прибавимъ, что еврейское населеніе, составляющее болѣе трети городскаго населенія, увеличивается въ весьма быстрой прогрессіи, и отличается въ средѣ польскаго населенія огромнымъ значеніемъ.

Евреи поселились въ Польшѣ въ исходѣ XI вѣка; вслѣдствіе нетерпимости католическаго духовенства они неоднократно претерпѣвали сильныя гоненія, но съ теченіемъ времени, забравъ въ свои руки капиталы и торговлю, пріобрѣли важное значеніе. Польскіе евреи, принадлежащіе къ сектѣ талмудистовъ, говорятъ на еврейско-нѣмецкомъ языкѣ, но всѣ знаютъ польскій языкъ. Они сохранили свой національный костюмъ, а по типу лица могутъ быть узнаваемы въ средѣ тысячи лицъ. Евреи занимаются торговлей, городскими ремеслами, шинкарствомъ, извозничествомъ, и въ особенности факторствомъ, весьма полезнымъ въ городской жизни. Евреи густо населяютъ города и мѣстечки, образуя особыя кварталы, отличающіеся чрезвычайной неопрятностью. Въ страстномъ стремленіи наживать день-

ги, они не останавливаются ни передъ какими средствами. Къ сожалѣнію, евреевъ слѣдуетъ считать пійвками, высасывающими изъ простаго народа послѣднее достояніе, всѣми возможными способами, и преимущественно посредствомъ продажи водки. Понятно, что лучшею гарантіею, противъ подобнаго рода эксплуатаціи—можетъ служить образованіе крестьянъ, вмѣстѣ съ улучшеніемъ ихъ соціального и экономическаго быта.

Н Ъ М Ц Ы.

Въ древнія времена, славянскія племена, жившія въ бассейнахъ рѣкъ Одера и Вислы, постоянно испытывали притѣсненія и нападенія со стороны сосѣднихъ нѣмецкихъ племенъ. Противопоставивъ физической силѣ—силу, лехиты дали сильный отпоръ нѣмцамъ, и сдержали завоевательныя стремленія своихъ сосѣдей. Но въ послѣдствіи времени, нѣмцы внѣдрились въ среду польскаго народа инымъ путемъ—путемъ цивилизаціи. Измѣненіе быта крестьянъ въ польскихъ провинціяхъ, принадлежащихъ Пруссіи, вмѣстѣ съ измѣненіемъ условій поземельнаго владѣнія, имѣло послѣдствіемъ вторженіе нѣмецкаго элемента, въ особенности въ Познанскую область; нѣмцы захватили въ свои руки значительную часть земель, посредствомъ купли, у полураззорившихся и промотавшихся польскихъ помѣщиковъ и осѣли въ средѣ польскаго народа, на полныхъ правахъ туземныхъ обитателей. Вторженіе нѣмецкаго элемента въ Царство Польское шло также путемъ колонизаціи и объ руку съ развитіемъ мѣстной фабричной промышленности. Во время принадлежности западной части Польши—Пруссіи, въ Варшавскую губернію, а также въ Плоцкую и Августовскую, переселилось много нѣмцевъ; эта колонизація продолжалась и въ послѣдствіи; такъ, что въ настоящее время масса нѣмецкаго населенія простирается до 270.000 человѣкъ. Изъ этого числа огромное большинство живетъ въ западной части *Варшавской губерніи*, гдѣ считается слишкомъ до 180.000 нѣмцевъ. Затѣмъ,—до 40.000 нѣмцевъ живетъ въ *Плоцкой* и до 30.000—въ *Августовской* губерніяхъ; въ прочихъ же мѣстахъ, число ихъ не превосходитъ 20.000 человѣкъ. Нѣмецкое населеніе Польши состоитъ изъ земледѣльцевъ-колонистовъ, фабричныхъ людей и ремесленни-

ковъ, и ничѣмъ, въ особенности, не отличается отъ своихъ собратьевъ, живущихъ въ другихъ странахъ. Здѣсь кстати замѣтить, что фабричная промышленность въ Польшѣ, главнымъ образомъ, находится въ рукахъ нѣмцевъ.

Что касается прочихъ племенъ и національностей, то, сохраняя общія черты характера, онѣ въ небольшомъ числѣ разбросаны въ различныхъ частяхъ Польши; о размѣщеніи *татаръ* и *цыганъ* упомянуто въ описаніи населенія по религіозному различію; прочія же по преимуществу живутъ въ Варшавѣ и главныхъ торговыхъ и промышленныхъ городахъ Польши.

РАСПРЕДѢЛЕНІЕ ЖИТЕЛЕЙ ЦАРСТВА ПОЛЬСКАГО ПО СОСЛОВІЯМЪ И ЗАНЯТІЯМЪ.

Говоря о распредѣленіи населенія Царства Польскаго по мѣсту жительства, мы привели свѣдѣнія о раздѣленіи этого населенія на двѣ главныя группы: *городскихъ* и *сельскихъ* обывателей. Раздѣленіе это—въ главныхъ чертахъ, указываетъ на социальный бытъ мѣстнаго населенія.

По *сословіямъ*, народонаселеніе Царства Польскаго можетъ быть распредѣлено слѣдующимъ образомъ:

Дворянъ	77.343 чел.	1,6%	всего населенія.
Духовнаго званія	6.481 —	0,1%	— — —
Купцовъ и мѣщанъ (*) около .	1.150.000 —	23,7%	— —
Крестьянъ и прочихъ званій .	000 —	74,6%	— —

Вышеприведенныя свѣдѣнія, за исключеніемъ цифръ о числѣ дворянъ и духовныхъ лицъ, которыя точны, за недостаткомъ болѣе опредѣленныхъ данныхъ могутъ считаться лишь приблизительными.

(*) Въ числѣ купцовъ, главнѣйшую массу занимаютъ купцы 3-й гильдіи, и мелкіе торгошники, по преимуществу изъ евреевъ; купцовъ 1-й гильдіи считалось—66, а 2-й гильдіи—225 человекъ, итого—291 человекъ; изъ этого числа въ г. Варшавѣ состояло—1-й гильдіи 56, а 2 гильдіи—141, всего 197, слѣдовательно около $\frac{3}{5}$ всего числа.

Что же касается до распределенія жителей по роду занятій то, по даннымъ за 1860 годъ было:

Занимавшихся земледѣліемъ	3.146.264 чел.	65 %	всего населенія.
Занимавшихся ремесломъ и промыслами	808.601 (*)	16,7%	— —
Занимавшихся торговлею	242.933 —	5,1%	— —
Служащихъ, и занимавшихся прочими профессіями и промы- слами	642.638 —	13,2%	— —
	<u>4.840.466.</u>		

ОЧЕРКЪ СОСЛОВНАГО БЫТА НАСЕЛЕНІЯ.

Прежде нежели обратимся къ очерку общественнаго быта Польскаго населенія въ настоящее время, приведемъ краткія историческія свѣдѣнія, объ образованіи въ древней Польшѣ сословіи, послужившихъ основаніемъ для современнаго сословнаго склада Польскаго населенія (**).

Можно предполагать, что во времена, предшествовавшія государственному быту польскаго народа, *лехиты* жили простою общинною и патриархальною жизнью; каждая отдѣльная община обитала въ своемъ селѣ, и управлялась своимъ народнымъ собраніемъ или вѣчемъ. Но съ образованіемъ государства, и съ введеніемъ христіанства, въ IX вѣкѣ, являются и признаки сословнаго раздѣленія, принятаго вмѣстѣ съ христіанствомъ, отъ сосѣдей—чеховъ, заимствовавшихъ эти чуждыя славянамъ формы общественнаго быта, отъ нѣмцевъ. Польскій народъ распадается на двѣ сословныя группы: *наслѣдственное гербовое дворянство* (*szlachta*) и *простолудиновъ* (*kmieście*). Безпрерывныя войны еще болѣе укрѣпляютъ это сословное различіе, и мало по малу—демократическая община преобразовалась въ военное и аристократическое государство. Стремленіе же польскихъ

(*) Въ томъ числѣ фабричныхъ и заводскихъ людей, и ремесленниковъ около 165.500 человекъ.

(**) Историческія свѣдѣнія заимствованы изъ статьи «Крестьянское сословіе въ Польшѣ» Ю. Рехневскаго. См. «Русскій Вѣстникъ», 1858 года, Томъ XV.

королей привить къ странѣ плоды европейской цивилизаціи, посредствомъ колонизаціи и развитія мѣстной промышленности и городской дѣятельности, создали *среднее сословіе*, пользовавшееся особыми правами. Такимъ образомъ въ срединѣ XIV столѣтія, польское населеніе представляетъ уже три, весьма замѣтныя группы—дворянъ, мѣщанъ и крестьянъ.

Дворяне или *шляхта* (*), свободныя отъ повинностей, но обязанныя нести военную службу, раздѣлялись на три разряда: *знатные дворяне* или *рыцари*—польская знать, *мелкіе дворяне*—изъ лицъ дворянскаго происхожденія, но небогатые, и *простолюдины*, возведенные въ дворянское достоинство—за личныя заслуги.

Мѣщане, или городское населеніе, по преимуществу иностранныя, нѣмецкіе переселенцы, пользовавшіеся особыми правами, были освобождены отъ военной службы, и занимались торговлею и фабричною промышленностію.

Крестьяне—раздѣлялись въ юридическомъ отношеніи на четыре разряда: *кмѣтей*, *солтысовъ*, *вольныхъ людей* и *крѣпостныхъ*. *Кмѣти*—свободные люди простаго званія, жившіе на чужой землѣ, въ видѣ вѣчнаго арендаторства, на опредѣленныхъ условіяхъ въ отношеніи землевладѣльцевъ. Эти условія состояли въ денежной платѣ (чиншъ), въ видѣ оброка продуктами, или—барщины—личнаго труда. *Кмѣти* составляли большинство сельскаго населенія Польши. *Солтысы*—крестьяне, жившіе на нѣмецкомъ правѣ—колонисты, пользовались большими правами; но въ XIV столѣтіи они начали сливаться съ обыкновенными кмѣтями. *Вольные* или *свободные люди*—(неосѣдлые простолюдины)—жившіе на условіяхъ временныхъ договоровъ съ землевладѣльцами, а не вѣчнаго арендаторства, какъ кмѣти. *Крѣпостные* или *рабы*—по преимуществу изъ военноплѣнныхъ, поселенныхъ на владѣльческихъ земляхъ; они тоже постепенно слились съ кмѣтями.

Подобное сословное раздѣленіе и сословныя отношенія, ясно опредѣленныя въ срединѣ XIV столѣтія, существовали до конца XV вѣка, при равноправности польскихъ гражданъ передъ

(*) Слово *шляхтичъ* (szlachcic) очевидно происходитъ отъ нѣмецкаго слова *schlag* или *slah*—порода.

закономъ,—въ отношеніи гражданскихъ и судебныхъ постановленій. Но въ концѣ XV столѣтія, при усилившемся значеніи польскаго дворянства, на счетъ королевской власти, проявляется сильное стремленіе къ подчиненію и угнетенію низшихъ сословій. Это стремленіе, въ концѣ XVI столѣтія закончилось полнымъ юридическимъ порабощеніемъ крестьянъ, которое въ XVII вѣкѣ принимаетъ характеръ фактическаго угнетенія. Крестьяне становятся вполнѣ крѣпостными. Является чрезвычайно богатое дворянство—*магнаты*,—и бѣдные, раззоренные и угнетенные крестьяне—народъ. Объединившіе дворяне—мелкая шляхта, примыкаетъ къ партіи магнатовъ, и образуетъ многочисленнѣйшій классъ приживальщиковъ, дворянской свиты. Вместе съ крестьянами, въ XVII вѣкѣ—приходитъ въ упадокъ и городское населеніе, а съ нимъ и внутренняя промышленность, въ слѣдствіе постановленій, изданныхъ изъ своекорыстныхъ видовъ дворянства, и по причинѣ самаго быта польскаго населенія. Высшее дворянство—проживая въ роскоши и на иностранную ногу,—по преимуществу употребляло заграничныя продукты, или жило за границей; объединившіе крестьяне—въ своемъ жалкомъ существованіи, ограничивались крайними предметами довольствія, приобретаая ихъ въ своей средѣ; они не имѣли никакихъ средствъ для приобретенія продуктовъ мануфактурной промышленности, имъ нечего было продавать въ городахъ. Мѣстная промышленность замѣтно упала, а съ нею вмѣстѣ и благосостояніе Польши. Польское государство въ XVII и XVIII столѣтіяхъ замѣтно стремится къ упадку.

Въ концѣ XVIII вѣка, въ общественномъ мнѣніи польскаго народа возникаетъ замѣтный переходъ къ лучшимъ взглядамъ на сословныя соотношенія. Передовые люди Польши взываютъ о необходимости улучшить бытъ низшихъ сословій. Частная инициатива предупреждаетъ законодательныя постановленія всемогущихъ сеймовъ. Начинаютъ появляться попытки къ преобразованіямъ сословнаго быта населенія. Но политическое паденіе Польскаго государства, и раздѣлы его владѣній, дали этому вопросу иное развитіе, согласованное съ сословными тенденціями государствъ, участвовавшихъ въ раздѣлахъ Польши.

Въ 1807 году—вмѣстѣ съ образованіемъ герцогства Варшавскаго—уничтожается крѣпостное состояніе, и крестьяне полу-

чаютъ личную свободу. Въ 1815 году, въ силу Вѣнскаго трактата, Царство Польское присоединяется къ Имперіи Россійской. Общественный бытъ польскаго народа начинаетъ развиваться на иныхъ началахъ: аристократическо-республиканскія принципы государственнаго быта, начинаютъ замѣняться основами народнаго равноправія. Рѣзкія границы, отдѣлявшія высшія сословія отъ низшихъ, ступовываются силою современныхъ условій жизни, и вмѣстѣ съ развитіемъ образованія въ средѣ массы населенія. Сословное различіе начинаетъ сближаться съ различіемъ по занятіямъ,—этою естественною основою соціальнаго быта народовъ.

Разсмотримъ, въ частности, сословный бытъ населенія Царства Польскаго, въ настоящее время.

Дворянство. Польское дворянство или «*шляхетство*», до сихъ поръ имѣетъ весьма обширное значеніе или смыслъ. Титулованные дворяне—именуются соотвѣтственно титуламъ—графами и князьями (грабья, ксенже); нетитулованные дворяне—родовитыми шляхтичами, родовитою или потомственною шляхтою, но на званіе «шляхтича» до сихъ поръ имѣютъ претензію значительное число городскихъ и сельскихъ обывателей. Въ прежнія времена—шляхтою назывался почти всякій свободный человѣкъ, пользовавшійся правомъ голоса на сеймахъ. Такимъ образомъ, мелкопомѣстные землевладѣльцы также присвоили себѣ этотъ титулъ. Знатное и богатое дворянство, имѣвшее огромное значеніе въ странѣ, дѣйствительно составляло аристократическій элементъ въ общественномъ быту Польши; бѣдная же, мелкопомѣстная шляхта—или ничѣмъ не отличалась отъ крестьянъ, и вела жизнь сельскихъ обывателей, или составляла многочисленныя дворни высшихъ дворянъ—магнатовъ. Нерѣдко случалось, что дворовые люди—были возводимы знатными магнатами въ дворянское достоинство. Вообще во времена анархіи, раздиравшей Польшу, численность шляхты значительно увеличилась, во вредъ прочимъ польскимъ сословіямъ. Вмѣстѣ съ присоединеніемъ Царства Польскаго къ Россіи, часть польской шляхты была признана герольдіею, и утверждена въ дворянскомъ званіи, при чемъ польскіе дворяне въ правахъ сравнены съ дворянами русскими. Другая же, бѣольшая часть, за неимѣніемъ геральдическихъ доказательствъ—перечислена въ

звание свободныхъ хлѣбопашцевъ и мѣщанъ. Такимъ образомъ прежній, многочисленный классъ польской шляхты,—распался на три главныя группы: *дворянство*—въ полномъ значеніи этого названія, со всѣми правами и преимуществами, присвоенными этому классу населенія въ Россіи; *мелкопомѣстную шляхту*—родъ нашихъ одиодворцевъ,—извѣстную подъ именемъ *загонковой шляхты* или *ходачковой шляхты*; и бывшихъ городскихъ шляхтичей, приписанныхъ къ мѣщанству или *горожанамъ*.

Общее число дворянъ Царства Польскаго составляетъ, по свѣдѣніямъ за 1860 годъ, 77.343 человекъ.

Это число дворянъ распредѣлялось по губерніямъ Польши слѣдующимъ образомъ:

		<i>Отношеніе ко всей массѣ населенія губерній.</i>
Въ г. Варшавѣ	14.776 чел.	1 : 11
— Варшавской губерніи	20.665 —	1 : 76
— Радомской	17.197 —	1 : 55
— Люблинской	10.927 —	1 : 88
— Плоцкой	7.575 —	1 : 74
— Августовской	6.213 —	1 : 102

Общее отношеніе всего числа дворянъ ко всей массѣ населенія Польши, какъ 1: 62.

Богатѣйшее польское дворянство, по преимуществу, живетъ въ г. Варшавѣ, и въ главныхъ городахъ Польши, а также внѣ предѣловъ Царства Польскаго. Прочіе же дворяне — живутъ въ своихъ имѣніяхъ, или же принадлежатъ къ числу городскихъ обывателей. Бытъ польскихъ дворянъ соотвѣтствуетъ ихъ средствамъ, и въ послѣднее время, вмѣстѣ съ измѣненіемъ направленія дѣятельности образованныхъ членовъ этого сословія, измѣнился къ лучшему. Прежнее чванство, тщеславіе и стремленіе къ раззорительной роскоши не по средствамъ,—замѣнилось рациональнымъ трудолюбіемъ и заботливостью объ улучшеніи сельскаго хозяйства. Большая часть польскаго дворянства отличается образованіемъ.

Мелкопомѣстная шляхта—живетъ по преимуществу въ своихъ поземельныхъ владѣніяхъ, большею частью весьма небольшихъ размѣровъ, и ведетъ жизнь, мало отличающуюся отъ быта зажиточныхъ крестьянъ. Наслѣдственное раздробленіе поземель-

ныхъ участковъ ведетъ къ постепенному обѣднѣнію этого рода шляхтичей, которые, при небольшомъ стремленіи жить на дворянскую ногу, совершенно раззоряются и нерѣдко отдаются въ руки евреевъ—заимодавцевъ, со всѣмъ своимъ ограниченнымъ имуществомъ. Особенною раздробленностью поземельныхъ участковъ и бѣдностью, отличается мелкопомѣстная или загонковая шляхта Плоцкой губерніи, гдѣ, по поговоркѣ польскихъ крестьянъ,—«если собака сядетъ на землю шляхтича, то хвостъ ея находится за границей владѣнія». Дѣйствительно, бытъ этого рода шляхтичей весьма незавиденъ, и тѣмъ болѣе жалокъ, чѣмъ болѣе замѣтно въ нихъ стремленіе жить на «господскую ногу»; а это стремленіе весьма нерѣдко.

Духовенство. Соотвѣтственно господствующей массѣ католическаго населенія, число духовенства католической церкви, составляетъ огромной перевѣсъ, въ сравненіи съ лицами духовнаго званія другихъ исповѣданій. Общее число лицъ, принадлежащихъ къ духовному званію составляетъ 6.481 человекъ, но въ этомъ числѣ состоятъ и семейства духовныхъ лицъ, прочихъ исповѣданій, кромѣ безбрачнаго—католическаго духовенства.

По вѣроисповѣданіямъ, лица духовнаго званія, распредѣляются слѣдующимъ образомъ:

	<i>блага духовенства:</i>	<i>монаховъ:</i>
Римско-католическаго	2.218 чел.	1.808 и 521 монахинь.
Греко-униатскаго	218 —	19
Греко-россійскаго	106 —	23
Евангелико-аугсбургскаго	62 —	—
Евангелико-реформатскаго	7 —	—
Еврейскаго	836 —	—
Магометанскаго	2 —	—

Римско-католическое духовенство, въ прежнія времена пользовалось огромнымъ значеніемъ въ странѣ и обладало громадными средствами. Лица знатнѣйшихъ польскихъ фамилій вступали въ духовное званіе не столько по призванію, сколько изъ честолюбивыхъ стремленій, потому что высшія свѣтскія достоинства въ государствѣ были весьма часто связаны съ духовнымъ званіемъ. Вмѣстѣ со вступленіемъ богатыхъ землевладѣльцевъ въ духовное званіе отходили ихъ имѣнія въ собственность духовенства; кромѣ того, огромныя богатства, де-

нежныя и поземельныя, жертвовались частными людьми въ пользу духовенства и монастырей, при искательствахъ и содѣйствіи хитрыхъ іезуитовъ. Въ царствованіе короля Сигизмунда III-го около $\frac{2}{3}$ поземельнаго богатства Польши, принадлежало католическому духовенству. Но въ половинѣ XVII столѣтія были постановлены преграды къ дальнѣйшему переходу имѣній въ пользу духовенства. Съ упраздненіемъ въ Польшѣ ордена іезуитовъ, въ 1775 году, всѣ ихъ имѣнія обращены въ пользу воспитательныхъ фондушей; а въ 1796 году, изданъ прусскимъ правительствомъ законъ, о принятіи въ казну всѣхъ имѣній высшаго духовенства. Такъ, что въ настоящее время, какъ мы видѣли выше, при разсмотрѣніи населенныхъ пунктовъ Польши, духовенство владѣетъ весьма немногими имѣніями.

Католическое бѣлое духовенство, въ настоящее время, получаетъ — въ высшихъ должностяхъ опредѣленное содержаніе, а прочее — содержится изъ десятиннаго сбора, и кромѣ того получаетъ плату за отправляемыя требы. Вообще же, положеніе католическаго духовенства довольно обезпеченное.

Права и обязанности духовныхъ лицъ опредѣлены особыми каноническими правилами; распредѣленіе къ должности — зависитъ отъ Высочайшаго благоусмотрѣнія и благословенія Римскаго Папы.

Польскіе монастыри въ прежнее время имѣли весьма важное значеніе, какъ средоточіе современной науки. Но мало по малу, съ увеличеніемъ богатствъ монастырскихъ, жизнь монаховъ получила направленіе совершенно несоотвѣтствующее своему основному назначенію. Въ настоящее время, въ Польшѣ считается 148 мужскихъ и 38 женскихъ монастырей; послѣдніе находятся въ нѣкоторой связи съ системою образованія польскихъ женщинъ изъ высшихъ сословіи. Въ Польшѣ считается до 18-ти монашескихъ орденовъ, изъ которыхъ, по числу монастырей, слѣдуетъ упомянуть ордена: Бернардинцевъ, Францисканцевъ, Доминиканцевъ и проч. Изъ женскихъ — Бернардинокъ, Бенедиктинокъ и проч. Орденъ Сестеръ Милосердія отличается наиболѣе практическимъ, христіанскимъ направленіемъ.

Духовныя лица прочихъ исповѣданій отличаются общими свойствами съ тѣми же лицами, находящимися въ другихъ странахъ.

• *Купеческій классъ*, главнымъ образомъ, состоитъ изъ евреевъ; но къ нему принадлежитъ значительное число поляковъ и нѣмцевъ. Бытъ этого класса соотвѣтствуетъ средствамъ cadaго, и по своему характеру ничѣмъ не отличается отъ быта городскихъ обывателей. Впрочемъ еврей—купцы, лишь богатѣйшіе и образованнѣйшіе живутъ европейскою жизнію; всѣ же прочіе вполне придерживаются еврейской старинѣ и связаннымъ съ нею обычаямъ. Въ г. Варшавѣ и въ нѣкоторыхъ другихъ главнѣйшихъ торговыхъ городахъ находятся русскіе купцы, но въ незначительномъ числѣ.

Мѣщане или средній классъ. Къ этому классу населенія принадлежатъ городскіе обыватели или горожане, фабричное, ремесленное и вообще промышленное населеніе, какъ христіане, такъ и евреи, образующіе главную массу городского населенія. Классъ этотъ образовался изъ безземельной шляхты, неимѣющей геральдическихъ доказательствъ о своемъ дворянскомъ происхожденіи, изъ иностранныхъ переселенцевъ, въ значительномъ числѣ поселившихся въ городахъ и мѣстечкахъ Польши, еще въ прежнія времена, изъ разнаго рода мѣстныхъ ремесленниковъ и изъ еврейскаго населенія Польши. Вся кипучая, городская дѣятельность—торговая и промышленная, находится по преимуществу въ рукахъ евреевъ. Многіе изъ польскихъ мѣщанъ — занимаются въ ограниченныхъ размѣрахъ земледѣліемъ и другими отраслями сельскаго хозяйства. Мѣщане, за исключеніемъ евреевъ, живутъ весьма прилично, конечно смотря по средствамъ, стараются подражать въ образѣ жизни и во внѣшней обстановкѣ,—родовитой шляхтѣ; но большинство—бѣднѣйшіе, живутъ въ простыхъ крестьянскихъ домикахъ съ весьма незавидною обстановкою. Еврей—населенія цѣлыя отдѣльныя улицы, кварталы и даже значительнѣйшія части городовъ и мѣстечекъ — живутъ среди страшной нечистоты и грязи. Въ Царствѣ Польскомъ есть мѣстечки по преимуществу населенныя евреями, гдѣ еврейское населеніе составляетъ до $\frac{3}{4}$ и болѣе, всего населенія; такія мѣстечки и городки узнать весьма нетрудно съ перваго взгляда.

Крестьяне (*). Выше, мы уже говорили въ общихъ чертахъ

(*) Свѣдѣнія о гражданскомъ бытѣ крестьянъ, заимствованы изъ выше-помянутой статьи г. *Рожневскаго*.

объ образованіи крестьянства въ Польшѣ, и упомянули объ освобожденіи крестьянъ отъ крѣпостныхъ отношеній въ 1807 году, конституціею 22 іюля, данной Наполеономъ 1. Но въ силу этого постановленія польскіе крестьяне получили лишь личную свободу, нисколько не обезпечивавшую ихъ въ экономическомъ отношеніи, такъ что фактическое положеніе крестьянъ, не только не улучшилось, но даже въ нѣкоторыхъ отношеніяхъ сдѣлалось худшимъ. Пользуясь юридическимъ правомъ полной независимости отъ землевладѣльцевъ, они силою обстоятельствъ, принуждены были оставаться на помѣщичьихъ земляхъ, не обезпеченные ни закономъ, ни договоромъ въ безпрепятственномъ пользованіи землею, и ничѣмъ неогражденные отъ произвола землевладѣльцевъ, которые были вправѣ налагать на нихъ повинности и работы по своему усмотрѣнію, — и такимъ образомъ не имѣли никакой возможности воспользоваться дарованною имъ свободою. Они остались въ прежнихъ обычныхъ отношеніяхъ подчиненія и барщины, которую по прежнему исполняли въ пользу своихъ помѣщиковъ. По водвореніи мира и образованіи нынѣшняго Царства Польскаго въ 1815 году, начинается эпоха быстрого и многосторонняго развитія внутреннихъ силъ Польши, при содѣйствіи русскаго правительства. Страна видимо обогащалась, и благосостояніе жителей увеличивалось; но это благосостояніе всего менѣе распространялось на главную массу населенія—на крестьянъ. Барщина фактически существовала по прежнему, а съ нею всѣ невыгодныя условія и послѣдствія несвободнаго труда. Такимъ образомъ уничтоженіе крѣпостнаго права въ Польшѣ, нисколько не улучшило положеніе крестьянскаго сословія. Но слѣдуетъ упомянуть, что неоднократно былъ поднимаемъ вопросъ объ улучшеніи быта крестьянъ, и предлагаемы многіе проекты регулированія крестьянскихъ отношеній къ помѣщикамъ, но сеймы ни разу не приступали къ ихъ разсмотрѣнію. Наконецъ, послѣ 1833 года, проявляется частная инициатива богатѣйшихъ помѣщиковъ, по части экономическихъ реформъ, заключавшихся въ регулированіи отношеній крестьянъ къ помѣщикамъ, на кадастровыхъ основаніяхъ. Вскорѣ за тѣмъ, въ 1835 году, былъ изданъ законъ, объ обязательномъ *очиншеваніи* имѣній маіоратныхъ, а въ 1846 году — (26 мая — 7 іюня) изданъ Высочайшій указъ,

которымъ опредѣляются отношенія крестьянъ къ землевладѣльцамъ, и который служитъ важнѣйшимъ и необходимѣйшимъ дополненіемъ къ конституціи 1807 года. Указъ этотъ, теоретическому праву крестьянскаго сословія на свободу, далъ прочное матеріальное основаніе. Приводимъ первую основную статью этого указа: «поселяне хлѣбопашцы въ владѣльческихъ городахъ (мѣстечкахъ) и селеніяхъ, обрабатывающіе для себя не менѣе трехъ морговъ земли (*), доколѣ будутъ исполнять въ точности лежащія на нихъ въ отношеніи къ владѣльцу обязанности, пользуются впредь безпрепятственно занимаемыми ими участками земли и другими угодьями, и затѣмъ владѣльцы не могутъ по произволу удалять ихъ изъ своихъ имѣній, или отнимать и уменьшать предоставленные каждому крестьянину участки и угодья, ниже — увеличивать повинности. Напротивъ того, поселяне могутъ переселяться по ихъ желанію изъ однихъ мѣстъ въ другія, соблюдая только притомъ полицейскій порядокъ, и предваривъ о томъ владѣльца за три мѣсяца до начала хозяйственнаго года» (**). Мы остановимся на этой статьѣ указа, который, согласно приведенному въ немъ выраженію: «впредь до изданія общаго закона объ устройствѣ поселянъ», — имѣлъ характеръ временнаго постановленія, обезпечившаго судьбу польскихъ крестьянъ. Послѣ этого указа, очиншеваніе крестьянъ получило уже формальное развитіе, хотя шло весьма медленнымъ путемъ; по свѣдѣніямъ за 1856 годъ, очиншеванные крестьяне составляли меньшинство сельскаго населенія Царства Польскаго, надѣленнаго землями, а именно не болѣе 40%; остальные же 60% или $\frac{2}{3}$ сельскаго населенія, надѣленнаго землями, состояли изъ барщинныхъ крестьянъ; кромѣ того, до милліона человѣкъ крестьянскаго населенія были безземельными крестьянами, или владѣющими только усадьбами и хижинами на помѣщичьихъ земляхъ.

По свѣдѣніямъ за 1856 годъ, изъ общаго числа жителей Царства Польскаго — 4.696.912 человѣкъ, около $\frac{2}{3}$, а именно 2.782.133 человѣка, принадлежало къ земледѣльскому сословію;

(*) Одинъ моргъ = 0,51 десятины.

(**) См. помянутую статью г. Рехневскаго.

изъ этого числа 1.616.312 человекъ или 357.998 семействъ (дворовъ) были крестьяне-хозяева, и 1.165.820 чел. — безземельные крестьяне жившіе въ качествѣ наемниковъ или батраковъ у помещиковъ, и у крестьянъ-хозяевъ, или занимавшіеся службою и промыслами; но и изъ крестьянъ-хозяевъ, всего 41% были очиншованы, а 59% отправляли барщину.

Все земледѣльческое сословіе Царства Польскаго можетъ быть раздѣлено на слѣдующіе главные разряды:

1) *Иностранные колонисты*, почти исключительно нѣмецкаго происхожденія. Они отчасти владѣютъ собственными землями, пріобрѣтенными посредствомъ купли, но болѣе селятся на помещичьихъ земляхъ, на правахъ вѣчной и наследственной аренды. Этому разряду колонисты, обыкновенно вносятъ владѣльцу особую сумму денегъ (вкупное—*wkupne*) впередъ, и за тѣмъ обязуются платить опредѣленный чиншъ или оброкъ съ земли. Ихъ считается до 12.000 дворовъ, разселенныхъ по преимуществу по берегамъ р. Вислы, въ частяхъ Польши, прежде принадлежавшихъ Пруссіи.

2) *Очиншеванные или оброчные* поселяне, называемые также *колонистами польскими*, или туземными. Къ нимъ относятся крестьяне имѣній казенныхъ, всемилостивѣйше пожалованныхъ, и нѣкоторыхъ частныхъ; барщины они несправляютъ и землю владѣютъ наследственно, на правахъ вѣчной или продолжительной аренды, съ обязанностью платить опредѣленный, ежегодный чиншъ. Бытъ казенныхъ крестьянъ *лучше, чѣмъ бытъ очиншеванныхъ крестьянъ, на владѣльческихъ земляхъ*, что объясняется болѣе стѣснительными условіями договоровъ, заключенныхъ въ прежнее время безъ всякаго контроля. Въ настоящее время, для разсмотрѣнія повѣрки и утвержденія договоровъ, заключаемыхъ между владѣльцами и поселившимися на ихъ земляхъ крестьянами, для очиншеванія крестьянъ и для отдѣленія крестьянскихъ участковъ отъ дворовыхъ земель, — существуютъ особыя уѣздныя делегации и губернскіе комитеты. Но вообще, колонисты какъ иностранные, такъ и туземные, пользуются наибольшимъ благосостояніемъ, сравнительно съ прочими крестьянами Царства Польскаго. Въ общежитіи ихъ нерѣдко называютъ *вольными людьми*, какъ бы означая тѣмъ, что только обладаніе землею на правѣ собственности или вѣчной

аренды, дѣлаетъ поселянина дѣйствительно свободнымъ, независимымъ человекомъ.

Барщинные крестьяне находятся въ гораздо худшемъ положеніи, къ нимъ относятся:

3) *Полные крестьяне*, которые обыкновенно получаютъ отъ помѣщиковъ одну уволоку (*) пахатной земли, отъ 3—4 морговъ луговъ, и отъ одного до 2-хъ морговъ огорода; впрочемъ количество отводимой земли бываетъ различно, смотря по мѣстностямъ. Кромѣ земли съ домомъ, крестьяне получаютъ при поселеніи, отъ помѣщика пару воловъ, лошадь, корову, три овцы и земледѣльческія орудія. За это они обязаны работать для помѣщика отъ 2-хъ до 3-хъ дней съ упряжью, и столько же безъ упряжи. До начала нынѣшняго столѣтія подобнаго рода крестьянъ было значительно болѣе; въ послѣдствіи, по различнымъ обстоятельствамъ обѣднѣвшіе помѣщики, не были въ состояніи водворять крестьянъ на вышеприведенныхъ условіяхъ, не имѣя для этого средствъ, почему появились половинные крестьяне и халупники.

4) *Половинные крестьяне* получаютъ участокъ земли величиною отъ 10 до 15 морговъ, и отъ одного до 2-хъ морговъ сѣнокоса; но въ замѣнъ того работаютъ для помѣщика два дня въ недѣлю съ упряжью, или одинъ день съ упряжью и 2 дня безъ упряжи.

5) *Халупники* имѣютъ, кромѣ усадьбы, не болѣе 6 морговъ земли, и отправляютъ 2, и рѣдко 3 дня пѣшей барщины.

Выше было упомянуто, что положеніе барщинныхъ крестьянъ-хозяевъ значительно улучшилось послѣ указа 1846 года, такъ что при трудолюбіи и бережливости, они успѣваютъ скопить небольшіе капиталы, для покупки или арендованія участковъ земли, на правахъ колонистовъ.

Безземельные крестьяне находятся въ гораздо худшемъ положеніи; къ числу ихъ слѣдуетъ отнести не только крестьянъ, не имѣющихъ никакой осѣдлости, но и тѣхъ, которые владѣютъ только усадьбами, или занимаютъ землю въ количествѣ менѣе 3-хъ морговъ, ибо положеніе послѣднихъ въ отношеніи владѣльцевъ негарантировано указомъ 1846 года.

(*) Уволока или *Влока* (wloka) равняется 30 моргамъ или 15 $\frac{1}{3}$ десятинамъ.

Къ числу безземельныхъ крестьянъ принадлежатъ:

6) *Копари* или *копьяржи* (отъ слова *копа*—60 сноповъ хлѣба), обыкновенно семейные крестьяне, живущіе въ помѣщичьихъ хижинахъ, иногда по нѣсколько семей въ одной; имъ отводятся небольшіе участки земли, болѣе одного морга, годные для огородовъ; кромѣ того они получаютъ отъ помѣщиковъ, во время сбора хлѣба, по одной или по двѣ копы ржи, по одной копѣ ячменя, и проч. За все это они отработываютъ пѣшую барщину, въ количествѣ отъ 2 до 5 дней въ недѣлю.

7) *Загородники* и *коморники* получаютъ помѣщеніе, въ помѣщичьихъ хижинахъ, и не болѣе одного морга земли; но хлѣба въ снопахъ не получаютъ. Они отбываютъ барщину по одному дню въ недѣлю и обыкновенно нанимаются поденно въ работники у помѣщика или крестьянъ своей деревни.

8) *Челядь* и *батраки*—люди, свободно нанимающіеся по договорамъ для хозяйственныхъ работъ, и живущіе на хозяйскихъ харчахъ и на всемъ содержаніи.

По расчету польскихъ хозяевъ, трудъ полныхъ и половинныхъ крестьянъ обходится дешевле, чѣмъ трудъ копьярей, загородниковъ и коморниковъ, не смотря на ничтожное вознагражденіе послѣднихъ; трудъ же наемниковъ—челяди и батраковъ слишкомъ дорогъ, сравнительно съ трудомъ барщинныхъ крестьянъ вообще, вслѣдствіе современнаго состоянія сельскаго хозяйства въ Царствѣ Польскомъ.

Можно предполагать, что предпріятыя реформы, относительно положенія польскаго земледѣльческаго населенія, достигнутъ своей цѣли и будутъ содѣйствовать улучшенію быта этой огромной массы населенія Польши.

ОЧЕРКЪ ПРОМЫШЛЕННОЙ ДѢЯТЕЛЬНОСТИ НАСЕЛЕНІЯ.

Царство Польское есть по преимуществу страна земледѣльческая. Различныя отрасли сельскаго хозяйства въ ней развиты несравненно болѣе, чѣмъ заводская и фабричная дѣятельность. Наибольшимъ развитіемъ сельско-хозяйственной дѣятельности

отличаются губернии: Августовская, Плоцкая, Люблинская и восточная часть Радомской. Въ Варшавской губернии и западной части Радомской—вслѣдствіе мѣстныхъ свойствъ, и особыхъ условій, развилась по преимуществу мануфактурная дѣятельность, и кромѣ того, въ послѣдней—горные промыслы.

Земледѣліе и лѣсоводство, а также отчасти скотоводство, суть наиболѣе развившіяся отрасли сельскаго хозяйства. Понятно, что этому развитію способствуютъ мѣстныя условія. Пашнями Польша довольно богата; по приблизительному расчету, среднимъ числомъ приходится пахотной земли до 87 влоковъ или около 1335 десятинъ на одну квадратную милю, что составитъ отношеніе 10: 37, или 26%—т. е. слишкомъ $\frac{1}{4}$ часть всего пространства. Луговъ также достаточно, въ особенности въ Плоцкой, восточной части Радомской и въ Люблинской губерніяхъ, что имѣетъ прямую связь съ большимъ развитіемъ въ этихъ губерніяхъ скотоводства. Лѣсами Польша славилась въ прежнія времена, и богато надѣлена ими и въ настоящее время. По приблизительному расчету лѣсовъ приходится среднимъ числомъ 110 влоковъ или около 1700 десятинъ на одну квадратную милю, что составитъ отношеніе 1: 3 или слишкомъ 33% т. е. $\frac{1}{3}$ всего пространства Польши.

Заводская и фабричная промышленность получили развитіе по тѣмъ отраслямъ, которыя непосредственно связаны съ богатствомъ мѣстныхъ сырыхъ продуктовъ.

Горная промышленность обязана своему развитію, хотя и относительно еще слабому, мѣстнымъ залежамъ ископаемыхъ богатствъ Радомской губернии.

Кромѣ того, въ Царствѣ Польскомъ, достаточно развита ремесленная дѣятельность, чему въ особенности способствуютъ социальныя условія быта Польскаго населенія и развитіе городской жизни.

СЕЛЬСКОЕ ХОЗЯЙСТВО.

Земледѣльческая дѣятельность польскаго населенія главнымъ образомъ проявляется въ хлѣбопашествѣ, которое находится на различной степени развитія. Въ этомъ отношеніи гу-

берніи слѣдуютъ въ такомъ порядкѣ: Августовская, Плоцкая, Люблинская, Радомская, Варшавская.

Августовская губернія, почти исключительно, страна хлѣбопашества и лѣсоводства; уѣзды Мариампольскій, Кальварійскій и большая часть Ломжинскаго уѣзда въ урожайные годы нерѣдко отправляютъ хлѣбъ въ Пруссію и Варшаву. Хорошихъ луговъ мало; большая часть ихъ находится въ болотистыхъ долинахъ рѣкъ и по болотамъ.

Плоцкая губернія отличается тѣми же свойствами; наиболѣе плодородныя пространства губерніи—смежныя части Пржаснышскаго и Пултускаго уѣздовъ, южная часть Млавскаго, окрестности г. Плоцка, прибрежныя къ Вислѣ и сѣверная часть Липновскаго уѣзда. Въ урожайные годы, губернія отправляетъ хлѣбъ въ Пруссію. Въ отношеніи луговъ, Плоцкая губернія одна изъ самыхъ богатыхъ въ Польшѣ; притомъ травосѣяніе здѣсь получило достаточное развитіе, что взаимно обусловлено развитіемъ скотоводства.

Въ *Люблинской* губерніи южные уѣзды: Люблинскій, Красныставскій и въ особенности Замоійскій и Грубѣшовскій отличаются особеннымъ плодородіемъ земли и развитіемъ хлѣбопашества. Губернія, въ урожайные годы, производитъ значительный вывозъ хлѣба въ сосѣднія губерніи Царства и Россіи. Кромѣ хлѣбныхъ продуктовъ, Люблинская, а также Плоцкая губерніи производятъ довольно большое количество конопли и льна. Луговъ въ губерніи достаточно; они по преимуществу заливные и болотистые.

Въ *Радомской* губерніи только восточная часть славится хлѣбопашествомъ и другими отраслями сельскаго хозяйства; уѣзды Радомскій, Опатовскій, Сандомѣржскій, Стопницкій и Мѣховскій принадлежатъ къ числу наиболѣе земледѣльческихъ уѣздовъ, въ урожайные годы отправляющихъ свои продукты вверхъ по Вислѣ въ Варшаву и далѣе въ Данцигъ. Обширные привисленскіе луга способствуютъ скотоводству, значительно развитому въ этой части губерніи.

Въ *Варшавской* губерніи, вслѣдствіе неблагоприятныхъ мѣстныхъ условій, хлѣбопашество находится въ худшемъ положеніи, чѣмъ въ прочихъ мѣстахъ Царства Польскаго; плодороднѣйшіе уѣзды этой губерніи: Влоцлавскій, Конинскій, Гостынинскій и

Варшавскій, т. е. привисленская часть губерніи. Луга, лежащія въ болотистыхъ долинахъ рѣкъ, имѣютъ подспорье въ травосѣяніи, довольно распространенномъ въ Варшавской губерніи.

По официальнымъ свѣдѣніямъ за 1860 годъ, въ Царствѣ Польскомъ посѣяно и собрано слѣдующее количество хлѣба и картофеля, въ четвертяхъ:

Посѣяно:	озимаго хл.	яроваго хл.	картофеля.
Въ Варшавской губерніи	545.515 четв.	546.596 ч.	566.919
Радомской	324.798 —	365.358 —	414.852
Люблинской	390.158 —	415.346 —	287.254
Плоцкой	240.841 —	258.643 —	260.056
Августовской	196.018 —	192.388 —	342.611
	1.697.330 ч.	1.778.331 ч.	1.871.692 ч.

Собрано:	озимаго хл.	яроваго хл.	картофеля.
Въ Варшавской губерніи	2.737.956 ч.	2.529.230	2.780.753.
— Радомской	1.235.634 —	1.356.219	1.206.508.
— Люблинской	1.516.197 —	1.622.398	993.647.
— Плоцкой	1.285.611 —	1.163.312	1.517.963.
— Августовской	972.725 —	882.638	1.145.539.
	7.748.123 ч.	7.553.797	7.644.410.

За отчисленіемъ потребнаго количества на посѣвъ и винокурение, на cadaго жителя придется:

Озимаго хлѣба	9 четвериковъ	5 гарнцевъ.
Яроваго —	9 — —	« — —
Картофеля	7 — —	2 — —

3 четверти 1 четверикъ и 7 гарнцевъ.

Впрочемъ, вышеприведенныя свѣдѣнія могутъ служить лишь для приблизительнаго опредѣленія производительности губерній, которая, какъ мы видѣли, чрезвычайно различна.

Огородничество и садоводство почти нигдѣ не возведено на степень промышленности. Лучшіе фруктовые сады находятся по преимуществу въ южныхъ частяхъ Радомской и Люблинской

губерніи, чему способствуютъ мѣстныя климатическія условія. Впрочемъ обыкновенные фрукты—яблоки и сливы разводятся почти повсюду и обращаются въ продажѣ.

Скотоводство. Эта отрасль сельской дѣятельности не отличается значительнымъ развитіемъ; но сравнительно, она процвѣтаетъ въ Плоцкой губерніи, въ особенности овцеводство, которое также находится въ хорошемъ состояніи въ Варшавской губерніи, въ восточной части Радомской губерніи, которая славится хорошимъ рогатымъ скотомъ, и въ Люблинской губерніи.

Въ слѣдующей таблицѣ означены официальные свѣдѣнія за 1860 г., о числѣ домашняго скота по губерніямъ:

	о в е ц ѣ .				
	лошади.	рог. скотъ.	обык. пор.	улуч. пор.	свиней.
Въ Варшавской губ. .	167.897	645.145	469.869	1.011.211	291.469.
— Радомской — .	110.110	384.039	175.707	532.562	131.714.
— Люблинской — .	101.581	485.028	250.622	510.949	171.961.
— Плоцкой — .	78.637	228.190	212.971	254.550	138.418.
— Августовской— .	132.648	254.809	219.485	104.750	193.949.
	590.873	1.997.211	1.328.654	2.414.022	927.511.

Лошади вообще въ Царствѣ Польскомъ—плохи, небольшого роста и слабосильны, что главнымъ образомъ зависитъ отъ ранняго употребленія молодыхъ лошадей на тяжелыя работы. У помѣщиковъ встрѣчаются хорошія лошади. Конскихъ заводовъ мало; изъ нихъ значительнѣйшій казенный заводъ въ Яновѣ (Люблинской губерніи), а также случныя конюшни, въ различныхъ мѣстахъ Царства Польскаго. Изъ частныхъ заводовъ славятся заводы Люблинской губерніи, особенно графовъ Замоискихъ.

Разведеніе *рогатаго скота* улучшенныхъ породъ находится на весьма слабой степени, хотя и встрѣчается голандскій, швейцарскій и тирольскій скотъ. Восточная часть Радомской губерніи, прибрежная къ Вислѣ, славится отличнымъ рогатымъ скотомъ. Этотъ край доставляетъ лучшее мясо, по преимуществу въ г. Варшаву.

Овцеводство наиболее развито въ Царствѣ Польскомъ. Плоцкая, Варшавская, Люблинская и часть Радомской губерніи—отличаются овцеводствомъ, что обусловлено, въ особенности въ первой, хорошими лугами, и вообще потребностью на шерсть, преимущественно въ Варшавской губерніи, по существованію тамъ многочисленныхъ фабрикъ шерстяныхъ издѣлій. Въ Польшѣ обращено вниманіе на разведеніе овецъ улучшенныхъ породъ, число которыхъ, какъ видно изъ вышеприведенной таблицы, почти вдвое превосходитъ число обыкновенныхъ овецъ. Шерсть добывается хорошаго качества и, кромѣ удовлетворенія мѣстныхъ фабрикъ, вывозится за границу.

Кромѣ того, въ Польшѣ разводится значительное число свиней, что главнѣйшимъ образомъ обусловлено развитіемъ мѣстнаго винокуренія, доставляющаго хорошіи продуктъ (барду) для откармливанія свиней. Кромѣ мѣстнаго потребленія свиного мяса, въ особенности въ видѣ разнаго рода колбасъ и окороковъ и торговли щетиною,—значительное число свиней скупается прусскими промышленниками.

Лѣсоводство. Въ прежнія времена Польша славилась своими дремучими лѣсами, извѣстными подъ названіемъ *пущей*; но беспорядочное употребленіе лѣсовъ, разнаго рода лѣсные промыслы и бортевое пчеловодство имѣли вліяніе на значительное истребленіе лѣсовъ. Впрочемъ, не смотря на эти истребленія лѣснаго богатства,—Царство Польское до сихъ поръ богато лѣсами, которые покрываютъ до $\frac{1}{2}$ всей поверхности страны.

Въ настоящее время лѣсное хозяйство Царства Польскаго находится въ довольно удовлетворительномъ состояніи, въ особенности въ казенныхъ лѣсахъ.

О распредѣленіи лѣсовъ по поверхности Царства Польскаго было упомянуто въ географическомъ и топографическомъ очеркѣ страны. Наибольшая часть лѣсовъ, состоитъ изъ сосны и ели, въ особенности въ сѣверныхъ губерніяхъ: Плоцкой и Августовской; но затѣмъ находятся прекрасные лѣса лиственницы, бука и дуба, по преимуществу въ южныхъ частяхъ Польши, составляя превосходный строевой и корабельный лѣсъ.

Польша ведетъ значительную лѣсную торговлю съ иностранными государствами, сплавляя лѣсъ по рѣкамъ Вартѣ, Вислѣ, Бугу и Нѣману, преимущественно въ Пруссію.

Лѣсные промыслы—повсемѣстны, но преимущественно развиты въ Люблинской и Августовской губерніяхъ, въ видѣ добыванія смолы, дегтя и пр.

Цѣны на лѣсъ весьма умѣренны; въ особенности на дровяной, хотя и есть мѣста, гдѣ, по недостатку лѣса, крестьяне употребляютъ для топлива кизякъ; но такихъ мѣстъ немного.

Пчеловодство—которымъ Польша славилась въ прежнія времена, вмѣстѣ съ знаменитыми польскими медами, въ настоящее время значительно упало. Впрочемъ въ нѣкоторыхъ мѣстахъ и преимущественно въ Люблинской губерніи, пчеловодство находится въ весьма хорошемъ положеніи.

Что касается до прочихъ отраслей сельскаго хозяйства, то онѣ не представляютъ достаточнаго развитія.

ГОРНАЯ ПРОМЫШЛЕННОСТЬ.

Ископаемые богатства Царства Польскаго сосредоточиваются въ Радомской губерніи и въ смежной съ нею южной части Варшавской.

Главные матеріалы составляютъ: желѣзная руда, а также цинковая и оловянная, каменный уголь, сѣра и мраморъ.

Мѣстности, богатые ископаемыми матеріалами, образуютъ двѣ главныя группы: *сѣверо-восточную* и *юго-западную*. Къ первой принадлежатъ: уѣзды Радомской губерніи—Опочинскій, Кѣлецкій, Опатовскій и смежныя съ ними части Стопницкаго и Сандомѣржскаго уѣздовъ. Эта часть по преимуществу богата желѣзными рудами, а также въ незначительномъ числѣ мѣдными и оловянными и мраморомъ. Ко второй группѣ принадлежитъ—Олькушскій уѣздъ и смежныя съ нимъ части Варшавской губерніи; эта мѣстность богата также желѣзными рудами, цинковыми и оловянными и каменнымъ углемъ. Кромѣ того, въ губерніи находится значительное число известковыхъ копей.

Желѣзныя рудокопни раздѣляются на казенныя и частныя, при чемъ число первыхъ несравненно болѣе. Въ нихъ добывается различныхъ сортовъ желѣзная руда, а на состоящихъ при нихъ заводахъ вырабатывается сырое желѣзо, чугуны, различнаго рода желѣзныя и чугунныя издѣлія.

Цинкъ и галмей добываются по преимуществу въ юго-западной части, въ Олькушскомъ уѣздѣ, въ силезско-польскихъ горахъ. Добыча цинка превосходитъ 40.000 центнеровъ, и въ значительномъ количествѣ вывозится въ Россію и за границу.

Оловянная руда (оловянный блескъ) находится въ значительномъ количествѣ въ окрестностяхъ г. Кѣльць и м. Хэнцина; въ прежнія времена добываніе этой руды было гораздо значительнѣе.

Мѣдная руда—по преимуществу заключается въ мѣстности, извѣстной подъ названіемъ *Медзяна-гура* (Мѣдная гора), лежащей у селенія того же имени, близъ г. Кѣльце.

Сѣра добывается близъ устьевъ р. Ниды, въ окрестностяхъ селенія Чарковы; самыя копи называются «*Премудрость Божія*».

Мраморныя ломки, по преимуществу сосредоточены на пространствѣ между г. Кѣльцами, Хэнциномъ и м. Куновымъ; здѣсь выламывается мраморъ разныхъ цвѣтовъ. Кромѣ того въ Олькушскомъ уѣздѣ ломается черный мраморъ и красный порфиръ. Мраморными издѣліями занимаются въ м. Хэнцинѣ и въ Слупя,—въ Кѣлецкомъ уѣздѣ.

Добыча и пережиганіе *извести* производится во многихъ мѣстахъ Радомской и частию Варшавской губерніи.

Каменный уголь, составляющій весьма важный продуктъ для мѣстныхъ заводовъ, въ особенности для желѣзныхъ, находится въ Олькушскомъ уѣздѣ. Пластъ каменнаго угля составляетъ продолженіе силезскаго пласта и залегаетъ въ юго-западномъ углу Радомской губерніи, почти вдоль прусско-австрійской границы, въ окрестностяхъ желѣзной дороги. Копи каменнаго угля находятся между м. Сѣвержемъ, Бензиномъ и Славковымъ. Воловой доходъ съ казенныхъ горныхъ промысловъ простирался въ 1862 г. до 1.148.000 руб. сереб.

ОЧЕРКЪ ЗАВОДСКОЙ И ФАБРИЧНОЙ ПРОМЫШЛЕННОСТИ.

Промышленная дѣятельность Царства Польскаго по части обработки сырыхъ продуктовъ, доставляемыхъ сельскимъ хозяйствомъ и горнымъ промысломъ, по преимуществу сосредо-

точилась въ г. Варшавѣ, Варшавской, Радомской, а также въ Люблинской губерніяхъ.

По свѣдѣніямъ за 1860 годъ, мануфактурная производительность Польши можетъ быть оцѣнена въ 32.129.763 руб. сер. Ею занималось 74.653 человекъ.

Эту производительность, по предметамъ сырыхъ продуктовъ, можно распредѣлить такъ:

		<i>Стоимость издѣлій.</i>
По обработкѣ растительныхъ продуктовъ	около	19.515,000.
— обработкѣ животныхъ — —		6.689.000.
— обработкѣ ископаемыхъ — —		5.926.000.
		32.130.000.

Изъ числа разнаго рода производствъ наиболѣе замѣчательны:

Производство *тканей*, достигшее въ Польшѣ значительнаго развитія, и почти преимущественно въ Варшавской губерніи, наполненной городами и мѣстечками, жители которыхъ почти исключительно занимаются изготовленіемъ шерстяныхъ и бумажныхъ издѣлій. Изъ нихъ славятся своимъ производствомъ г. *Лодзь* и м. *Здунская-Воля*. Впрочемъ фабрики этого рода находятся также въ Люблинской, Августовской и Плоцкой губерніяхъ, но сравнительно въ ограниченномъ числѣ. На ткацкихъ фабрикахъ число рабочихъ и стоимость издѣлій распредѣляется слѣдующимъ образомъ:

	<i>Число рабочихъ.</i>	<i>Стоимость издѣлій.</i>
Фабрикъ шерстяныхъ издѣлій	9.901	4.354.572 р.
— бумажныхъ —	17.044	8.091.443 —
— холстяныхъ —	9.663	1.247.569 —
— шелковыхъ —	100	56.250 —
		13.749.834 р.
36.708		

Шерстяныя фабрики, въ особенности выдѣлывающія сукна, не только удовлетворяютъ мѣстной потребности, но выдерживаютъ конкуренцію съ заграничными произведеніями. Производство бумажныхъ тканей постоянно усиливалось, понижая

цѣны на продукты. Выдѣлка льняныхъ тканей значительно уменьшилась.

По обработкѣ растительныхъ продуктовъ, за исключеніемъ выше упомянутыхъ ткацкихъ фабрикъ, въ особенности замѣчательна дѣятельность сахароварныхъ заводовъ, въ числѣ 49, употребляющихъ до 1.553.989 берковцевъ свекловицы, разведеніе которой составляетъ важное значеніе въ сельскомъ хозяйствѣ южныхъ губерній. Заводы эти, на которыхъ работаютъ 10.594 человекъ, выработали издѣлій на 6.148.817 рублей. Почти $\frac{3}{4}$ ихъ числа находится въ Варшавской губерніи. Заводы портерные и пивные, а также для приготовленія рома и сладкихъ водокъ, маслобойни, паровыя мельницы, писчебумажныя фабрики и проч., готовятъ значительное число соответствующихъ продуктовъ. Кромѣ того, слѣдуетъ упомянуть о винокурняхъ, производство которыхъ не включено въ общую цифру, между тѣмъ винокурение развито въ Польшѣ до огромныхъ размѣровъ. Тоже слѣдуетъ сказать о мукомольныхъ обыкновенныхъ мельницахъ. Хотя заведенія эти прямо относятся къ сельско-хозяйственной дѣятельности, но имѣютъ огромное значеніе въ промышленности Польши и отчасти возведены здѣсь на степень заводскихъ учрежденій.

Замѣчательнѣйшіе разряды фабрикъ и заводовъ, обрабатывающихъ продукты животнаго царства, показаны въ слѣдующей таблицѣ, съ обозначеніемъ числа ихъ, числа рабочихъ и стоимости производствъ.

	Число за- водовъ.	Число ра- бочихъ.	Стоимость производствъ.
Сахароварныхъ заводовъ	49	10.594	6.148.817 р.
Портерныхъ и пивныхъ	41	526	750.236 —
Рома и сладкихъ водокъ	58	364	544.162 —
Уксусныхъ заводовъ	44	130	80.688 —
Маслобоенъ	69	1.026	324.051 —
Фабрикъ писчей бумаги	39	1.168	648.305 —
— Обоевъ	4	63	146.570 —
— Цикоріи	30	256	125.385 —
Паровыхъ и америк. мельницъ	12	422	929.791 —

Изъ заводовъ, обрабатывающихъ произведенія царства животнаго, наибольшимъ развитіемъ отличаются кожевенные, по

преимуществу находящіеся въ Варшавской и Люблинской губерніяхъ и заводы стеариновыхъ и восковыхъ свѣчей, почти исключительно сосредоточенные въ г. Варшавѣ и Варшавской губерніи. Кромѣ того, Люблинская губернія, и въ особенности м. Бѣлгорай, славится приготовленіемъ изъ конскаго волоса различныхъ тканей и въ особенности разнаго рода *ситъ*, которыя распространяются по всей Европѣ (*).

Замѣчательнѣйшія производства суть:

	Число за- водовъ.	Число ра- бочихъ.	Стоимость производства.
Кожевенныхъ заводовъ	882	2.652	1.235.441 р.
Стеариновыхъ и восковыхъ свѣчей	54	448	973.325 —
Издѣлій изъ конскаго волоса	802	2.227	39.172 —
Клея, струнъ и проч.	24	99	29.768 —

Изъ заводовъ, добывающихъ и обрабатывающихъ произведе-
нія ископаемаго царства, наиболѣе замѣчательны различныя
горныя заводы, почти исключительно сосредоточенные въ Радом-
ской губерніи и частію въ Варшавской, машинныя,—въ особен-
ности въ г. Варшавѣ, различныхъ металлическихъ издѣлій,
стеклянные и фаянсовые. Изъ металлическихъ производствъ въ
особенности извѣстны издѣлія изъ накладнаго серебра и изъ
никкеля—такъ называемаго польскаго серебра и проч. Изъ за-
водовъ замѣчательны:

	Число за- водовъ.	Число ра- бочихъ.	Стоимость издѣлій.
Рудоконные и чугуноплавильные	358	4.343	1.777.562 —
Мѣдные заводы	15	149	207.202 —
Цинковые и гальмейные	11	605	143.305 —
Литейные и машинные	33	785	624.116 —
Химическихъ издѣлій	5	137	133.688 —

Кромѣ того: стеклянныхъ заводовъ—38; фаянсовой и камен-
ной посуды—25; жестяныхъ и бронзовыхъ издѣлій—56; прово-
лочныхъ, игольныхъ и пр.—24; издѣлій изъ накладнаго се-
ребра и никкеля—5; и пр.

(*) М. Бѣлморай замѣчательно тѣмъ оригинальнымъ явленіемъ, что въ
извѣстные періоды времени, почти всѣ мужчины отправляются въ раз-
ныя мѣста торговать своими издѣліями и мѣстечко остается почти исклю-
чительно съ женскимъ населеніемъ.

Известковыхъ заводовъ, по преимуществу въ Радомской и частию въ Варшавской губерніяхъ—266; *кирпичныхъ*—разбросанныхъ всюду—735.

Общее число заводовъ по части обработки ископаемыхъ продуктовъ—1603, съ 16.704 рабочими; стоимость издѣлій, простирается до 5.926.257 руб. сер.

Сверхъ того, въ Царствѣ Польскомъ, достаточно развиты отрасли фабричной дѣятельности, имѣющей по предметамъ обработки сырыхъ матеріаловъ, смѣшанный характеръ. Къ числу наиболѣе замѣчательныхъ—слѣдуетъ отнести фабрики: *фортопьянъ* (14), разнаго рода музыкальныхъ *инструментовъ*, деревянныхъ и металлическихъ, *экипажей* (46 — на сумму 226.000 р. с.), изъ которыхъ славятся варшавскіе, а также мѣстныя *нейтечанки*, и проч.

РЕМЕСЛА.

Ремесленная дѣятельность въ Польшѣ находится на весьма хорошей степени развитія, чему, безъ сомнѣнія, способствуетъ достаточное развитіе мѣстныхъ потребностей, и условія городской жизни. По свѣдѣніямъ за 1860 годъ, общее число ремесленниковъ простиралось, до 90.853 человекъ; на покупку разнаго рода матеріаловъ, обращающихся въ ремесленной промышленности, было употреблено до 7.890.600 руб. сер.; а издѣліи выработано на сумму 15.451.858 руб. сер.

Самые многочисленныя классы ремесленниковъ составляли:

Сапожники	18.022 чел.
Портные	12.638 —
Кузнецы	8.513 —
Мельники	6.201 —
Булочники	4.818 —
Мясники	4.493 —
Бочары	3.235 —
Каменьщики	5.159 —
Плотники	2.901 —

Такимъ образомъ, общее число занимавшихся фабричною и ремесленною дѣятельностію было:

Фабричною и заводскою	74.622
Ремесломъ	90.853
	<hr/>
	165.475

По отношенію къ общему народонаселенію приходилось:

Фабричныхъ промышленниковъ	1,5%
Ремесленниковъ	1,9
	<hr/>
	3,4

Слѣдовательно на 100 человѣкъ общаго населенія приходились $3\frac{2}{5}$ промышленниковъ, исключительно занимавшихся вышепомянутыми отраслями дѣятельности.

Этотъ классъ населенія распредѣлялся по губерніямъ Царства Польскаго слѣдующимъ образомъ:

	число промыш.	отношеніе къ общему числу.
Въ г. Варшавѣ	14.346	8,8%
Варшавской губ.	73.977	4,8%
Радомской —	29.193	3,1%
Люблинской —	27.354	2,8%
Плоцкой —	15.152	2%
Августовской —	9.453	1,5%

Цифры эти ясно говорятъ о развитіи фабричной и ремесленной дѣятельности въ г. Варшавѣ и Варшавской губерніи, гдѣ считается слишкомъ 88.300 человѣкъ, т. е. болѣе половины общаго числа лицъ, работающих на фабрикахъ и занимающихся ремеслами.

ТОРГОВАЯ ДѢЯТЕЛЬНОСТЬ.

Внутренняя торговля. Торговля сырыми произведеніями земли и предметами сельскаго хозяйства вообще производится, главнымъ образомъ, на ежегодныхъ ярмаркахъ, на которыя также привозятся мануфактурныя и ремесленныя издѣлія. Кроме того, въ городахъ и мѣстечкахъ бывають періодическіе еженедѣльные торги.

Главнѣйшія ярмарки въ Царствѣ Польскомъ, считаются: *Ленченская* въ Люблинской губерніи, преимущественно для торговли лошадьми и скотомъ, и *Ловичская* въ Варшавской губерніи; затѣмъ ярмарки въ Варшавской губерніи: въ *Видавль*, *Згержъ*, *Здуньской Волль* и *Калушинь*; въ Радомской губерніи: въ *Скарышевль* и *Эндржеовль*; въ Плоцкой губерніи: въ *Цьхановль*, и проч.

Общій оборотъ внутренней торговли на всѣхъ ярмаркахъ въ Царствѣ Польскомъ, по приблизительному исчисленію, въ 1860 году, былъ слѣдующій:

Привезено	было товаровъ на	6.801.500	руб. сер.
Продано	— — —	4.217.000	— —

Кромѣ обыкновенныхъ ярмарокъ, служащихъ для сбыта разнаго рода предметовъ внутренней торговли, въ городахъ Варшавѣ и *Калишъ*, бываетъ ежегодно по одной ярмаркѣ, собственно для торговли шерстью.

Внѣшняя торговля. Внѣшняя торговля производится съ Пруссіею и Австріею. Главнѣйшіе предметы *вывоза* въ Пруссію: скотъ, лѣсъ, цинкъ, маслянные сѣмена, огородныя растенія, шерсть, щетина и хлѣбъ; въ Австрію: лѣсъ, щетина, шерсть, шкуры, хлѣбъ, рыба, и пр. Предметы *привоза* изъ Пруссіи—хлопчатая бумага, бумажная пряжа, бумажныя издѣлія, химическія произведенія и краски, шелкъ-сырецъ и пряденый, шелковыя издѣлія, колоніальные товары, машины, металлы, металлическія издѣлія, шерстяныя издѣлія, напитки и рыба; изъ Австріи—поваренная соль, лѣсъ, колоніальные товары, льняныя издѣлія, овощи и напитки и проч.

Весь оборотъ внѣшней торговли, въ 1860 году, составлялъ 35.841.290 руб. сер., и распредѣлялся слѣдующимъ образомъ:

Привезено	товаровъ: изъ Пруссіи на . . .	16.134.477	руб. сер.
	— Австріи — . . .	2.818.543	— —
Отпущено	товаровъ: въ Пруссію— . . .	15.718.699	— —
	— Австрію— . . .	1.169.571	— —

Отсюда видно, что торговыя сношенія съ Пруссіею, занимаютъ важнѣйшее мѣсто.

О торговыхъ сношеніяхъ польскаго населенія съ Россіею, которыя по преимуществу выражаются въ обмѣнѣ русскихъ сы-

*

рыхъ произведеній и чая, на польскія мануфактурныя произведенія, а отчасти также и на сырыя, новѣйшихъ свѣдѣній нѣтъ.

ОБЩІЯ СВѢДѢНІЯ О СОСТОЯНІИ УМСТВЕННОГО ОБРАЗОВАНІЯ И ОБЪ УЧЕБНЫХЪ ЗАВЕДЕНІЯХЪ.

По степени развитія умственного образованія населеніе Царства Польскаго не представляетъ особенно благоприятныхъ данныхъ.

По свѣдѣніямъ за 1860 годъ населеніе Царства Польскаго, въ этомъ отношеніи, можетъ быть распредѣлено слѣдующимъ образомъ:

Число лицъ, получившихъ образованіе	137.417 чел.	28	на 1.000 чел.
— — грамотныхъ	825.470	—	170	— — —
— — безграмотныхъ	3.877.579	—	802	— — —
	<hr/>			
	4.840.466 чел.			

Слѣдовательно слишкомъ $\frac{1}{5}$ всей массы населенія безграмотны; фактъ весьма нерѣдкій въ католическихъ странахъ.

Къ числу лицъ, получившихъ высшее и элементарное образованіе, принадлежатъ: дворянство, духовенство, купцы и часть мѣщанъ; грамотность развита по преимуществу въ средѣ городского населенія; нѣмецкіе колонисты и евреи почти всѣ грамотны, въ особенности первые.

По свѣдѣніямъ за 1861 годъ общее число всѣхъ учащихся было 80.376 человекъ, изъ нихъ:

Мужескаго пола	55.860 чел.	70%.
Женскаго —	24.516	—	30%.
	<hr/>		
	80.376 чел.		

Отношеніе числа учащихся женскаго пола къ числу учащихся лицъ мужескаго пола, вообще, довольно удовлетворительно. Здѣсь кстати замѣтить, что вообще умственное образованіе женщинъ Царства Польскаго, въ особенности въ городскомъ населеніи, находится почти на одномъ уровнѣ съ образованіемъ мужчинъ.

Число учащихъ, по вѣроисповѣданіямъ, можетъ быть распределѣно такъ:

Католическаго исповѣданія	62.887	чел.
Евангелическаго —	12.426	—
Еврейскаго —	3.547	—
Греко-уніатскаго —	1.112	—
Православнаго —	400	—

Общее число учащихъ ко всему населенію Царства Польскаго относилось, какъ 1 : 59. Въ частности же, по губерніямъ, эти отношенія были:

Въ Варшавской губерніи	какъ 1 : 33.
— Плоцкой —	1 : 69.
— Радомской —	1 : 102.
— Люблинской —	1 : 124.
— Августовской —	1 : 141.

Всѣхъ училищъ разнаго рода въ 1861 г. считалось—1381, изъ числа которыхъ 119 спеціальныхъ и 1262 общихъ или элементарныхъ.

	Число училищъ.	Число учащихъ и жащихъ.	Число учениковъ.
Въ спеціальныхъ училищахъ	119.	246.	11.364.
— общихъ —	1.262.	1.787.	69.012.
	1.381.	2.033.	80.376.

Къ числу спеціальныхъ училищъ относятся слѣдующія:

1. Императорско - Царская Медико - хирургическая академія въ г. Варшавѣ. По свѣдѣніямъ за 1862 годъ въ ней считалось 215 студентовъ, изъ числа которыхъ было 184 медика и 31 фармацевтъ; въ числѣ студентовъ было 13 евреевъ.

2. Приготовительные курсы для главной школы—въ которыхъ считалось 348 учениковъ.

3. Художественная школа—въ Варшавѣ; въ 1860 году въ ней было 112 учениковъ, а въ 1861 году она, въ виду ожидавшагося преобразованія, была закрыта.

4. Институтъ Сельскаго Хозяйства и лѣсоводства въ Марионть, близъ Варшавы,—вмѣстѣ съ состоящимъ при немъ сельскимъ училищемъ. Институтъ основанъ Императоромъ Александромъ I, въ 1816-мъ году. Въ 1861 году онъ не былъ



открытъ, по той же причинѣ, какъ и художественная школа; въ сельскомъ же училищѣ было 60 учениковъ.

5. *Варшавская реальная гимназія*—назначенная для приготовления молодыхъ людей къ промышленнымъ занятіямъ; въ ней было съ 1861 на 1862 годъ,—1115 учениковъ, въ числѣ которыхъ 27 евреевъ.

6. *Высшія реальныя училища* въ г. *Калишѣ* и въ *Кѣльцахѣ*, въ которыхъ было 810 учениковъ.

7. *Реальныя уѣздныя училища*—всего девять; изъ нихъ 3—въ *Варшавѣ*, и по одному въ городахъ: *Плоцкѣ*, *Лодзи*, *Влоцлавкѣ*, *Піотрковѣ*, *Радомѣ* и *Люблинѣ*. Всѣхъ учениковъ считалось 1258 челов., изъ которыхъ 15 евреевъ.

8. *Институтъ первоначальныхъ учителей* въ *Радзыминѣ* (*Варшавской губерніи*); въ немъ 19 учениковъ.

9. *Земледѣльческія училища*—всего четыре въ *Радомскѣ* (*Варшав. губ.*), въ с. *Вероновѣ* (*Радомск. губ.*), въ с. *Руры-Бригадковскія* (*въ Люблин. губ.*) и въ с. *Негосахѣ* (*Плоц. губ.*). Въ этихъ училищахъ было 52 ученика.

10. *Варшавское воскресное коммерческое училище*—въ которомъ было 315 учениковъ, въ томъ числѣ 68 евреевъ.

11. *Воскресныя ремесленныя училища*—въ нихъ учениковъ 7332, изъ числа которыхъ 198 евреевъ.

Общія или элементарныя училища казенныя и частныя распредѣлялись по губерніямъ слѣдующимъ образомъ:

Названіе учебныхъ заведеній.	Общее число училищъ.	Распредѣленіе училищъ.				
		Въ Варшав. губ.	Въ Радомск. губ.	Въ Люблин-ской губ.	Въ Плоцкой губ.	Въ Август. губ.
Гимназіи (*)	6	2	1	1	1	1
Филологическія уѣздныя училища съ институтомъ въ г. Варшавѣ (**).	17	8	2	3	2	2

(*) Гимназіи, въ числѣ 6-ти находятся: въ г. *Сувалкахѣ* (*Авг. губ.*), въ *Плоцкѣ*, въ *Варшавѣ*, въ *Піотрковѣ* (*Варшав. губ.*), въ *Радомѣ* и *Люблинѣ*.

(**) Филологическія уѣздныя училища находятся: въ *Варшавской губерніи*—въ г. *Варшавѣ*—2 (кромѣ института) и по одному въ *Ленчицѣ*, *Ло-*



Первоначальныя казенныя училища:

Въ городахъ, для мужскаго пола	53	27	10	6	8	2
— — — женскаго пола	44	21	9	4	9	1
— — — обоихъ половъ	370	144	83	67	35	41
Въ деревняхъ, для обоихъ половъ	553	392	52	45	46	18

Частныхъ учебныхъ заведеній:

Вызшихъ мужскихъ	9	7	1	1	—	—
— — женскихъ	50	36	5	4	3	2
Нисшихъ мужскихъ	2	—	1	—	1	—
— — женскихъ	9	4	2	—	3	—
Первоначальныхъ мужскихъ	39	27	4	4	4	—
— — — женскихъ	98	77	9	2	9	1
— — — для обоихъ по- ловъ	4	2	1	1	—	—
<i>Еврейскихъ</i> для мальчиковъ	4	4	—	—	—	—
— — — дѣвочекъ	2	2	—	—	—	—
— — — обоего пола	2	2	—	—	—	—
	1.262	755	180	138	121	68

Въ вышеупомянутыхъ общихъ училищахъ число служащихъ учителей и учениковъ распредѣлялось слѣдующимъ образомъ:

	Число заве- деній.	Учители и служащiе.	Ученики.
Въ Гимназіяхъ	6	122	2.172
Въ Филологическихъ училищахъ	17	169	2.856
Въ первоначальныхъ училищахъ	1.020	989	56.679
Въ первоначальныхъ еврейскихъ училищахъ	8	24	718
Въ частныхъ учебныхъ заведени- яхъ	211	483	6.589
	1.262	1.787	69.014

Изъ числа вспомогательныхъ средствъ, способствующихъ общественному образованію, можно упомянуть слѣдующія:

*вишь, Равь, Спрядзь и Вплюнь; въ Радомской губерніи—въ г. Пинчовъ и г. Сандоміръ; въ Люблинской—въ городахъ: Сьдльць, Бяль и Грубьшо-
въ; въ Плоцкой губерніи—въ г. Млавъ и Пултускъ; въ Августовской—
въ г. Ломжъ и Маріамполь.*

1) Главная библіотека въ г. Варшавѣ, имѣвшая въ концѣ 1861 года, всего до 53.716 разнаго рода сочиненій, періодическихъ изданій, рукописей, картъ, эстамповъ и пр., въ числѣ 95.553 нумеровъ (*). Кромѣ того, при библіотекѣ состоитъ собраніе медалей и монетъ, въ числѣ 4.615 штукъ.

2) Физическій кабинетъ, въ которомъ находятся 684 разнаго рода приборовъ и аппаратовъ.

3) Минералогическій кабинетъ, съ 20.181 номерами разнаго рода предметовъ ископаемаго царства.

4) Ботаническій кабинетъ, съ 2.004 номерами и 5) Зоологическій кабинетъ съ 38.420 номерами.

6) Собраніе разнаго рода гипсовыхъ моделей, съ 750 предметами.

7) Собраніе рѣдкостей, съ 276 предметами.

8) Варшавская астрономическая обсерваторія.

9) Ботаническій садъ, основанный въ 1818 году, въ которомъ находится до 4.126 породъ разнаго рода растений. При садѣ небольшая школа садоводства, и проч.

ОБЩІЯ СВѢДѢНІЯ, ОТНОСЯЩІЯСЯ КЪ СОСТОЯНІЮ ПРАВСТВЕННОСТИ МѢСТНАГО НАСЕЛЕНІЯ.

Не вдаваясь въ изслѣдованія по нравственной статистикѣ, обусловленной многочисленными и разнообразными данными и требующей значительно длиннаго періода наблюденія, мы приведемъ лишь нѣкоторыя, имѣющіяся подъ рукою, свѣдѣнія, касающіяся нравственной характеристики мѣстнаго населенія.

Общее число лицъ, подлежащихъ осужденію законовъ и исправительнымъ наказаніямъ, было:

	Въ концѣ 1859 г.	Въ 1860 году.		Въ началѣ 1861 г.
		прибыло.	убыло.	
1) Заключенныхъ въ слѣдственныхъ тюрьмахъ	896	4.467	4.405	958
2) Въ уголовныхъ тюрьмахъ	3.348	3.776	3.744	3.380

(*) Въ настоящее время правительство заботится о снабженіи библіотеки дубликатами изъ Петербургскихъ библіотекъ.

3. Подъ detenціоннымъ арестомъ (*).	30	7.464	7.446	48
4. Контрбандистовъ	86	1.003	976	113
5. Въ долговыхъ тюрьмахъ	7	58	49	16
		<hr/>	<hr/>	<hr/>
		4.367	16.768	16.620
				4.515

Кромѣ того, въ полицейскихъ арестахъ, находящихся подъ надзоромъ бургомистровъ и гминныхъ войтовъ (городской и земской полиціи), было:

Въ концѣ 1859 года 46.617 человекъ.

Изъ этого числа:

Освобождено 21.014 —

Выслано въ Россію и за границу 9.349 —

Передано для заключенія и въ больницы 7.187 —

Затѣмъ оставалось подъ арестомъ 9.067 —

Число преступниковъ, находившихся въ началѣ 1861 года въ слѣдственныхъ и уголовныхъ тюрьмахъ, какъ показано выше, простиралось до 4.558 человекъ. Преступниковъ этихъ можно распредѣлить слѣдующимъ образомъ, по различнымъ категоріямъ:

1. По поламъ: Число лицъ муж. . 3.625 ч. одинъ на 645 ч. всего муж. нас.
— — жен. . 713 — одна — 3.506 — — жен. —

2. По возрастамъ: менѣе 20-ти лѣтняго возраста 406
отъ 20 до 30 лѣтъ 1.762
болѣе 30 лѣтъ 2.170

Отношеніе числа заключенныхъ, въ возрастѣ менѣе 20-ти лѣтъ, одинъ на 4.912 человекъ всего числа лицъ, принадлежащихъ къ этой категоріи; въ возрастѣ отъ 20 до 30 лѣтъ—одинъ на 454 чел., а въ возрастѣ болѣе 30 лѣтъ—одинъ на 940 человекъ.

3. По степени зажиточности: Имѣвшихъ достаточное состояніе 161
Бѣдныхъ 4.177

4. По образованію: Получившихъ достаточное образованіе 36
Умѣвшихъ читать и писать 442
Безграмотныхъ 3.880

Отношеніе первыхъ—одинъ на 3.817, вторыхъ—1: 1.867, и третьихъ—1: 1.000 человекъ, общаго числа лицъ, принадлежащихъ къ этимъ категоріямъ.

(*) Detenціонные аресты назначаются для лицъ, находящихся подъ первоначальными допросами или приговоренные къ меньшимъ наказаніямъ.

	число лицъ.	отношеніе.
5. По вѣроисповѣданіямъ:		
Католиковъ	3.362	1: 1.103
Евреевъ	648	1: 945
Евангеликовъ	163	1: 1.765
Греко-уніатовъ	80	1: 2.736
Православныхъ	60	1: 83
Старообрядцевъ	15	1: 260
Цыганъ	9	1: 33
Магометанъ	1	1: 295
6. По семейному положенію:		
Холостыхъ	1.211	
Женатыхъ	2.691	
Вдовыхъ	436	
7. По сословіямъ:		
Дворянъ		53
Городскихъ сословіи		753
Сельскихъ обывателей		3.528
8. По занятіямъ:		
Чиновниковъ		21
Должностныхъ, низшихъ служителей		18
Ремесленниковъ, торговцевъ и работниковъ		1.873
Частныхъ служителей		1.209
Земледѣльцевъ		816
Жившихъ при родственникахъ		316
Бродягъ		85

Кромѣ того, изъ числа заключенныхъ, содержались въ тюрьмахъ:

Въ первый разъ 2.806

Болѣе одного раза 1.532

Подсудимые и осужденные были заключены въ разнаго рода тюремныхъ и исправительныхъ заведеніяхъ въ числѣ 109, которые раздѣляются на слѣдующіе разряды:

Главныхъ тюремъ—20; арестантскихъ ротъ гражданскаго вѣдомства—3; домовъ detenціонныхъ арестовъ—74; домовъ для заключенія контрабандистовъ (на пограничныхъ таможахъ)—3; домовъ для ареста частныхъ должниковъ—9.

Несовершеннолѣтніе арестанты, содержащіеся въ тюрьмахъ, помѣщаются, по возможности, отдѣльно отъ взрослыхъ. При четырехъ главнѣйшихъ тюрьмахъ устроены школы, въ которыхъ преподаются первоначальныя свѣдѣнія и законъ божій. Въ свободное отъ учебныхъ занятій время, малолѣтніе

арестанты обучаются разнымъ ремесламъ, по преимуществу портному и сапожному. Школы эти нерѣдко посѣщаются и взрослыми арестантами.

Кромѣ того, при тюрьмахъ состоятъ фабрики, которыхъ въ 1860 году было 5 ткацкихъ, изъ нихъ—одна фабрика пеньковыхъ издѣлій, при уголовной тюрьмѣ въ г. Варшавѣ, одна—шерстяныхъ издѣлій при тюрьмѣ въ г. Сандомірѣ, и три льняныхъ—въ Сѣраздѣ, Люблинѣ и Ломжѣ. Сверхъ того, при тюрьмахъ въ другихъ городахъ находилось 9 прядиленъ. Выработанные арестантами (*) продукты, послужили къ снабженію тюремъ разнаго рода матеріалами для одежды арестантовъ.

За неимѣніемъ свѣдѣній мы не можемъ здѣсь представить данныхъ о распредѣленіи арестантовъ, по роду преступленій.

Изъ числа 3.380 человѣкъ, заключенныхъ въ началѣ 1861 года въ уголовныхъ тюрьмахъ, были приговорены:

Къ отдачѣ въ исправительныя арестант. роты	2.001
Къ заключенію въ рабочіе дома	962
Къ ссылкѣ въ тяжкія работы	146
Къ ссылкѣ на поселеніе въ Сибирь и на Кавказъ	136
Къ временному заключенію въ смирительномъ домѣ	61
Къ временному заключенію въ тюрьмѣ	40
Къ кратковременному аресту	19
Къ ссылкѣ на жительство въ Сибирь	10
Къ высылкѣ на мѣстожительство въ разныя губерніи, кромѣ Сибирскихъ	7
Къ отдачѣ въ военную службу	3

Слѣдовательно, изъ общаго числа осужденныхъ, всего около 300 человѣкъ выслано изъ предѣловъ Царства Польскаго.

Число *самоубійствъ*, въ теченіе 1860 года простиралось до 106, слѣдовательно *одно* на 45.665 человѣкъ, общаго числа жителей Царства Польскаго; изъ числа самоубійць 87 мужчинъ и 19 женщинъ, т. е. пятая часть всего числа; отношеніе первыхъ къ общему числу лицъ мужескаго пола какъ 1:26.900, а вторыхъ, къ общему числу женщинъ, какъ 1:131.592.

(*) Въ 1860 году, ежедневно работало на тюремныхъ фабрикахъ 547 человѣкъ.

По роду самоубійствъ, они распредѣлялись такъ:

	муж.	женщ.	всего
Повѣсилось	38	1	39
Зарѣзались	22	11	33
Утопилось	9	4	13
Отравилось	10	3	13
Застрѣлилось	6	—	6
Бросилось съ высоты	2	—	2
	87	19	106

По мѣсту жительства самоубійцы распредѣлялись слѣдующимъ образомъ:

	муж.	женщ.	всего
Въ г. Варшавѣ	13	—	13
— Варшавской губерніи	29	9	38
— Радомской	16	—	16
— Люблинской	14	1	15
— Августовской	13	—	13
— Плоцкой	2	9	11
	87	19	106

Конечно дѣлать какія либо выводы, опираясь на такого рода краткія основанія, какъ свѣдѣнія за одинъ годъ, считаемъ совершенно неумѣстнымъ. При томъ, вообще статистика самоубійствъ весьма неуволима для среднихъ выводовъ и опредѣленныхъ заключеній, потому что данныя измѣняются и колеблются совершенно случайно; болѣе постояннымъ остается лишь общезамѣченный фактъ, о несравненно меньшей пропорціи самоубійствъ въ средѣ женскаго населенія, сравнительно съ мужчинами.

ОБЩІЯ СВѢДѢНІЯ, О СОСТОЯНІИ ОБЩЕСТВЕННАГО ПРИЗРѢНІЯ И О ЧЕЛОВѢКОЛЮБИВЫХЪ УЧРЕЖДЕНІЯХЪ.

Если съ одной стороны характеристикой общественной нравственности могутъ считаться проступки и преступленія, какъ послѣдствія дурныхъ наклонностей, — въ вліяніи другихъ условій, — то, съ другой стороны — лучшею характеристикой хорошихъ сторонъ народной нравственности можетъ служить

степень развитія братскаго участія въ судьбѣ разнаго рода несчастныхъ, удрученныхъ обстоятельствами и болѣзнями, — участіе, выражающееся въ развитіи челоѣколюбивыхъ учрежденій. Въ этомъ отношеніи, безъ сомнѣнія, первостепенное значеніе имѣютъ учрежденія, возникшія при пособіи частной инициативы, внѣ оффиціального вліянія и безъ содѣйствія правительства, которое уже по самому существу своему обязано заботиться объ общественномъ призрѣніи.

Въ 1860 году, въ Царствѣ Польскомъ, по части общественнаго призрѣнія и дѣламъ общественныхъ челоѣколюбивыхъ учрежденій, было 92 попечительныхъ совѣтовъ:

Завѣдывавшихъ Богоугодными заведеніями въ г. Варшавѣ	15	совѣтовъ.
Въ губерніяхъ	38	—
Уѣздныхъ попечительныхъ совѣтовъ	39	—
		92

Кромѣ того, было еще два благотворительныхъ общества — одно въ Варшавѣ, другое въ Люблинѣ, и 4 особыхъ комитета, управлявшіе заведеніями, учрежденными въ видѣ опыта.

Подъ надзоромъ попечительныхъ совѣтовъ, благотворительныхъ обществъ и особыхъ комитетовъ, состояло 125 учрежденій, изъ нихъ:

Разнаго рода больницъ	68
Домовъ пріюта и главныхъ домовъ призрѣнія для бѣдныхъ старцевъ и увѣчныхъ	15
Воспитательныхъ заведеній для бѣдныхъ дѣтей и сиротъ	4
Дѣтскихъ пріютовъ для приходящихъ бѣдныхъ дѣтей	29
Пріюто-исправительныхъ заведеній	2
Челоѣколюбивыхъ заведеній, учрежденныхъ въ видѣ опыта	7
	всего 125

Заведенія эти распредѣлялись по губерніямъ Царства Польскаго такъ:

Въ г. Варшавѣ	35
— Варшавской губерніи	33
— Люблинской	26
— Радомской	13
— Плоцкой	10
— Августовской	8
	125

Больницы. Въ 1860 г. во всѣхъ больницахъ было призрѣваемо—39.325 человекъ, изъ которыхъ 31.176 человекъ выздоровѣло. Среднее пребываніе больныхъ въ больницахъ было 32 дни. Отношеніе смертности 10 : 98. Кромѣ того, въ *лечебницахъ для проходящихъ*, учрежденныхъ въ г. Варшавѣ и губерніяхъ, въ 1860 г. требовало пособій—88.623 человекъ, изъ которыхъ:

Получили медицинское наставленіе	22.942 чел.
Снабжены бесплатно лекарствами	60.987 —
Произведено операцій	4.694 —

Слѣдовательно, отнеся общую цифру лицъ, пользовавшихся въ больницахъ и въ лечебницахъ для проходящихъ — 127.848 чел., къ общему населенію, получимъ отношеніе 1 : 38.

Всѣхъ *домовъ пріюта и главныхъ пріютовъ призрѣнія* было 15; но кромѣ того, убогіе содержались при нѣкоторыхъ больницахъ. Число призрѣнныхъ было въ 1860 году—1.387 чел., изъ которыхъ 386 выписано изъ заведеній по разнымъ причинамъ и 76 умерло.

Воспитательныхъ заведеній для бѣдныхъ дѣтей и сиротъ было 4, изъ которыхъ 3 въ Варшавѣ: институтъ глухонѣмыхъ и слѣпыхъ, институтъ св. Казимира и одно заведеніе, состоящее подъ попечительствомъ благотворительнаго общества въ г. Варшавѣ; такого же рода заведеніе въ г. Люблинѣ. Кромѣ того, сироты содержатся при другихъ заведеніяхъ въ Варшавѣ и въ губерніяхъ. Общее число содержащихся въ нихъ дѣтей было 342.

Изъ числа 29-ти *пріютовъ для проходящихъ дѣтей*, дѣйствовавшихъ было 16, въ которыхъ призрѣвалось 1.983 человекъ.

Къ числу *пріюто-исправительныхъ заведеній* принадлежали: домъ пріюта и труда въ г. Варшавѣ, назначенный для обвиненныхъ въ полицейскихъ проступкахъ, и институтъ нравственнаго исправленія дѣтей (въ Круликарнѣ, подъ Варшавою). Въ нихъ находилось 858 человекъ.

Человѣколюбивыя заведенія, учрежденные въ видѣ опыта, въ числѣ семи, всѣ находились въ Варшавѣ.

Кромѣ вышепомянутыхъ заведеній существуютъ:

1) *Домъ подкидышей* при Варшавской больницѣ *Младенца Иисуса*, въ которомъ въ 1860 году содержалось 5.643 чел.

2) *Приходскіе дома призрѣнія*, въ числѣ 250, въ которыхъ содержалось 1.537 нищихъ.

3) *Зимніе пріюты*, устроенныя на зимнее время, при Варшавской больницѣ Младенца Иисуса, въ которые въ 1860 г. поступило 9.387 человекъ.

Вообще во всѣхъ благотворительныхъ заведеніяхъ въ теченіе 1860 года содержалось: больныхъ (39.325 чел.), нищихъ, увѣчныхъ, старцевъ и сиротъ—61.536 человекъ,—одинъ изъ 78-ми всего населенія.

Доходы благотворительныхъ заведеній въ 1860 году, съ остаткомъ отъ предъидущаго года, составляли — 842.425 руб. сер., а расходы—716.369 руб.

Капиталы благотворительныхъ заведеній, въ томъ числѣ и человеколюбивыхъ обществъ составляли въ концѣ 1860 года,— 1.391.050 руб. сер., въ составѣ этой суммы пособія отъ правительства составляли не много болѣе четвертой части, а именно 356.172 руб. Кроме того, благотворительныя учрежденія пользовались разнаго рода пожертвованіями, деньгами и припасами.

Изъ числа человеколюбивыхъ учрежденій, принадлежащихъ частной инициативѣ, слѣдуетъ упомянуть:

а) *Варшавское благотворительное общество*, состоявшее изъ 573 лицъ; оно содержало: 1) Институтъ старцевъ и увѣчныхъ обою пола. 2) Отдѣленіе для бѣдныхъ сиротъ обою пола, обучающихся ремесламъ, и приготавливающихся къ домашней прислугѣ. 3) Десять пріютовъ для приходящихъ дѣтей бѣдныхъ родителей. 4) Три пріюта для грудныхъ дѣтей бѣдныхъ матерей, занимающихся поденною работою. 5) Заведеніе Румфордскаго супа, раздающее нищимъ обѣды бесплатно. 6) Заведеніе такъ называемыхъ «частныхъ обѣдовъ», приготавливавшее обѣдъ изъ трехъ блюдъ за плату по 2½ к. съ человека.

Кромѣ того, общество производило денежныя пособія постоянныя и единовременныя, и снабжало бѣдныхъ лекарствами и дровами. Всего выдано пособій—4.714 бѣднымъ.

б) *Люблинское благотворительное общество* состояло изъ 316 лицъ и содержало: 1) отдѣленіе для старцевъ и увѣчныхъ; 2) заведеніе для 12 сиротъ и 3) два дѣтскіе пріюта.

Кромѣ того, общество выдавало бѣднымъ денежныя пособія,

постоянные, единовременные и займообразные ссуды за 6% в годъ.

в) *Приютъ Покрова Пресвятыя Богородицы*, въ г. Варшавѣ, находящійся подъ надзоромъ женскаго комитета; цѣль его нравственное исправленіе женщинъ, пожелавшихъ оставить распутную жизнь и обратиться къ честному труду. Въ этомъ заведеніи находилось 78 женщинъ.

г) *Приютъ св. Викентія и Павла*, также подъ надзоромъ женскаго комитета, имѣетъ цѣлю призрѣніе безпріютныхъ бѣдныхъ дѣвочекъ. Всѣхъ дѣвочекъ было 13.

д) *Приютъ св. Феликса* для призрѣнія женщинъ преклонныхъ лѣтъ и сиротъ женскаго пола; приютъ отличается религіознымъ направленіемъ; въ немъ было 66 женщинъ, а 147 дѣвочекъ.

е) *Заведеніе св. Марѳы*, управляемое женскимъ комитетомъ, имѣетъ назначеніемъ доставлять работу бѣднымъ женщинамъ. Въ 1860 году—34 женщины работали въ заведеніи, а 121-й была роздана работа на дома.

ж) *Братство милосердія св. Викентія и Павла*, находится при церкви св. креста и св. Іоанна, въ Варшавѣ и занимается раздачею пособій деньгами и жизненными припасами бѣднымъ. Въ 1860 году, оно выдавало пособия, ежемѣсячно, среднимъ числомъ, 179 семействамъ. Пособія выданные въ теченіе года состояли изъ хлѣба—1301 пудъ, соли—79 пудъ, огородныхъ овощей, одежды и денегъ (495 руб. сер.).

з) *Архибратство св. Тайнъ*, находящееся въ Варшавѣ, при обители дѣвицъ Сакраментокъ, выдаетъ пособия бѣднымъ, стыдящимся просить милостыню.

и) *Лавки для убогихъ*, учрежденные въ г. Кѣльцѣ и Радомѣ, торгуютъ для доходовъ благотворительныхъ заведеній; изъ нихъ первая имѣла оборотнаго капитала 3.746 руб. и внесла 145 руб. барыша, а вторая — 9.597 руб. — и доставила 600 рублей.

Кромѣ того значительное число частныхъ лицъ, пожертвовали капиталы съ спеціальными благотворительными цѣлями, для разнаго рода выдачъ изъ процентовъ.

Вообще слѣдуетъ замѣтить, что благотворительность имѣетъ въ Польшѣ значительное число послѣдователей, въ особенно-

сти въ средѣ женскаго населенія высшихъ классовъ, личное участіе котораго въ дѣлахъ человеколюбія и разнаго рода благотворительныхъ сборовъ,—не рѣдкость.

III. ОПИСАНІЕ ГОРОДОВЪ И ЗАМѢЧАТЕЛЬНЫХЪ НАСЕЛЕННЫХЪ МѢСТЪ.

ВЪ АВГУСТОВСКОЙ ГУБЕРНІИ.

1) *Сувалки* губернской городъ, расположенный на лѣвомъ берегу р. Чарногаяжи. До XVIII вѣка былъ деревнею, принадлежавшею ордену камедуловъ; въ 1710 году Августомъ II былъ сдѣланъ городомъ. Съ 1815 года, когда сюда были перенесены губернскія присутственныя мѣста, городъ началъ быстро обстраиваться, и въ настоящее время имѣетъ 12.573 чел. жителей.

2) *Мариамполь*, у. г., основанъ въ 1792 году въ царствованіе Станислава Августа; расположенъ на правомъ берегу р. Шешупы—притокъ Нѣмана. Жителей считается 3.864 чел.

3) *Кольварія*, у. г., основанъ Антониною Воловичъ неизвѣстно въ которомъ году; имѣетъ жителей 8450 чел. и лежитъ на обоихъ берегахъ р. Шешупы.

4) *Сейны*, у. г., основанъ въ половинѣ XVIII вѣка ксендзами ордена Доминиканцевъ; имѣетъ 3.550 жителей.

5) *Августовъ*, у. г., лежитъ на Августовскомъ каналѣ, при судоходной рѣкѣ Неттѣ. Основанъ 15 Мая 1561 г. Сигизмундомъ Августомъ, который далъ городу Магдебургское право и многія другія привилегіи. Во время Яна Казимира городъ былъ разоренъ Шведами; въ настоящее время имѣетъ 8494 чел. жителей.

6) *Ломжа*, у. г., лежитъ на лѣвомъ берегу Нарева, одинъ изъ самыхъ древнихъ городовъ Царства Польскаго и былъ нѣкогда столицею Князей Мазовецкихъ. По прекращеніи этой линіи Ломжинская провинція при Сигизмундѣ I въ 1528 году была присоединена къ Польскому Королевству. Во время перваго нашествія Шведовъ на Польшу, въ царствованіе Яна Казимира, Ломжа

почти вся была раззорена, послѣ чего смуты, терзавшія Польшу, были причиною, что городъ, не смотря на привилегіи польскихъ королей, не могъ придти въ прежній видъ. Въ городѣ до настоящаго времени сохранился обнесенный стѣною костель, выстроенный въ готическомъ стилѣ Мазовецкими князьями. Въ настоящее время въ городѣ считается 6.043 чел. жителей.

ВЪ ПЛОЦКОЙ ГУБЕРНІИ.

7) *Плоцкъ*, губернской городъ, расположенъ на правомъ высокомъ и крутомъ берегу Вислы, возвышающимся надъ поверхностію рѣки до 70 сажень. Городъ имѣетъ видъ неправильнаго четырехугольника, растянутаго вдоль Вислы. Здѣсь находится кафедральный соборъ, основаніе котораго относятъ къ 966 году и приписываютъ Мечиславу I. Въ соборѣ погребены Владиславъ Германъ и сынъ его Болеславъ кривоустый. Въ настоящее время городъ имѣетъ 13.351 чел. жителей.

8) *Пултускъ*, у. г., расположенъ на правомъ берегу р. Нарва. Соединеніе между частями города раздѣлено рукавами рѣки, чрезъ которые построены мосты. Основаніе города, находившагося прежде въ управленіи римско-католическихъ епископовъ, относятъ къ 956 году. Въ настоящее время Пултускъ имѣетъ 4.816 чел. жителей.

9) *Остроленко*, у. г., лежитъ при впаденіи несудоходной рѣчки Омудевои въ Наревъ. Заложень былъ въ 1427 году Мазовецкимъ княземъ Иваномъ, который даровалъ городу многія права и привилегіи. Въ 1831 году здѣсь происходило сраженіе; въ настоящее время городъ имѣетъ 3.090 чел. жителей.

10) *Пржаснышъ*, у. г., расположенъ въ плодородной равнинѣ на правомъ берегу незначительной рѣчки Венгерки; основанъ княземъ Иваномъ мазовецкимъ около 1427 года; въ настоящее время имѣетъ 5.020 чел. жителей.

11) *Млава*, у. г., лежащій въ 10 верстахъ отъ русской границы. Основанъ мазовецкимъ княземъ Земовитою въ 1429 году. Въ настоящее время въ немъ считается 3.930 чел. жителей.

12) *Липно*, у. г., основанъ въ 1379 году мазовецкимъ княземъ

Владиславомъ; лежитъ на рѣкѣ Липнянкѣ. Нынѣ въ немъ считается 4.500 чел. жителей.

ВЪ ВАРШАВСКОЙ ГУБЕРНІИ.

13) *Варшава* (*). Она сдѣлалась извѣстна позднѣе первыхъ польскихъ городовъ: Гнѣзна, Кракова, Познани и Калиша; основаніе ея можно отнести не далѣе какъ къ XI столѣтію. По преданію, на ея мѣстѣ были лѣса и пески. Конрадъ, князь мазовецкій, охотясь тамъ, восхищенъ былъ прекраснымъ мѣстоположеніемъ, построилъ на возвышенномъ берегу Вислы замокъ и первый положилъ начало послѣдующему увеличенію города. Этотъ замокъ былъ деревянный, окруженный стѣнами, внутри которыхъ, во дворѣ княжескомъ, стояла часовня во имя Св. Іоанна, въ послѣдствіи времени передѣланная въ церковь. Въ началѣ XV столѣтія, Варшава уже была окружена стѣнами и въ ней находились свѣтскіе и духовные суды, приходская церковь св. Іоанна, значительное число домовъ, рынокъ и училище при церкви.

Варшава еще болѣе начала увеличиваться, когда одинъ изъ князей мазовецкихъ, Янушъ, сынъ Земовита, основалъ отдѣльное Варшавское княжество и сдѣлалъ Варшаву своею столицею, которая въ его княженіе значительно разширилась и украсилась. Въ концѣ XIV и въ началѣ XV столѣтія, Варшава уже раздѣлялась на старый и новой городъ (*stare i nowe miasto*). Самый городъ, какъ и жилище князя, по преимуществу, былъ деревянный, и только въ 1431 г., послѣ вторичнаго ужаснаго пожара, владѣтельный князь постановилъ, подъ строгой отвѣтственностію, чтобы исключительно строились каменные дома, особенно на рынкѣ, гдѣ было главное пребываніе правительственныхъ мѣстъ; въ обширной же ратушѣ, стоявшей посрединѣ рынка, соединялась вся торговля. Благосостояніе Варшавы особенно возрастало въ блистательное царствованіе Ягеллоновъ.

(*) Описаніе взято изъ брошюры г. П. Д. «Описаніе Варшавы и ея окрестностей».

Что касается до внутреннихъ удобствъ города въ XVI вѣкѣ, то всѣ современные писатели единогласно утверждаютъ, что Варшава была самымъ лучшимъ городомъ въ Мазовіи и никогда не терпѣла недостатка въ продовольствіи. Кромѣ дней торговыхъ, ежегодно происходили большія ярмарки, на которыхъ, по свидѣтельству современниковъ, производился значительный торгъ рогатымъ скотомъ и лошадьми; сюда съѣзжалось множество купцовъ изъ разныхъ городовъ и разбивались палатки. Польскій поэтъ Мясковскій говоритъ, что мазовецкій шляхтичъ всегда охотнѣе готовъ былъ идти на торжище, нежели на сеймъ. Здѣсь также славились кабаки, пивоварни, медоварни, заводы вишневокъ и малиновокъ. Когда во время сеймовъ былъ большой съѣздъ, здѣшніе мѣщане обязаны были принимать въ своихъ домахъ не только пріѣзжавшихъ пановъ, шляхту, ихъ служителей, но и войско. Такое гостепріимство очень часто было для нихъ отяготительно, ибо гостинницы тогда были неизвѣстны. Богатые паны строили для себя на улицѣ особыя кухни или ставили очаги безъ прикрытія, что всегда грозило опасностію.

Въ концѣ XVI столѣтія, король Польскій Сигизмундъ III перенесъ свою столицу изъ Кракова въ Варшаву. Главными поводами къ этому были пожаръ королевскаго замка въ Краковѣ, желаніе Сигизмунда приблизиться къ Швеціи—своему отечеству и набожность варшавскихъ жителей. Какъ бы то ни было, перенесеніе столицы произвело большое вліяніе на судьбу города. Въ Варшавѣ и ея предмѣстьяхъ начали воздвигаться церкви и красивыя зданія. Самъ король, любитель изящныхъ искусствъ, окруженный итальянскими художниками, строилъ зданія и поощрялъ къ тому другихъ. Тогда былъ перестроенъ королевскій замокъ и передѣланы и украшены почти всѣ церкви.

Городскіе жители прежде спокойно пользовались своими правами; но когда дворъ и надменные вельможи совершенно переселились въ Варшаву, тогда земли, купленныя шляхтою, утратили городскія права; между тѣмъ богатые паны не только дѣлали исключенія для своего двора, но также позволяли строить подлѣ себя дома, которымъ они покровительствовали, считая ихъ своею исключительною собственностію. Вскорѣ были заведены

такъ названныя юридики (*), которыхъ число, въ послѣдствіи времени, возрасло до нѣсколькихъ десятковъ и которыя довели до убожества городскихъ жителей. Самое счастливое время тогда было преимущественно для церквей и духовенства, ибо чрезвычайно набожный король ничего не шадилъ для нихъ.

Въ половинѣ XVII столѣтія двукратная осада города шведами и жестокия битвы, въ немъ происходившія, разрушили почти всѣ зданія. Во время вторичнаго занятія Варшавы шведами, Карлъ Густавъ велѣлъ сравнять съ землею окопы и стѣны и сжечь предмѣстія: въ городѣ начала свирѣпствовать моровая зараза и истребила тысячи бѣдныхъ жителей. Такъ прошло около двухъ лѣтъ, и Варшава совершенно измѣнилась. Безпорядки, притѣсненія горожанъ и вліяніе юридикъ довершили остальное. Въ началѣ XVIII вѣка Марія Казимира, по образцу парижскаго Пале-Рояля, построила на собственный счетъ большое зданіе съ 54 лавками и жильями, назвавъ его, по своему имени, Маривилемъ (Marie-wille), и предназначивъ для заграничныхъ купцовъ, пріѣзжавшихъ въ Варшаву съ товарами. Воевода Красинскій, съ королевской пышностію, построилъ палацъ и развелъ садъ, чѣмъ подалъ примѣръ другимъ богачамъ. Самый городъ, однако, былъ грязенъ и тѣсенъ; только на большой площади въ старомъ городѣ, посрединѣ которой стояла ратуша, замѣтна была нѣкоторая жизнь. Вокругъ этой площади помѣщалось множество армянскихъ лавокъ, наполненныхъ богатыми турецкими товарами; вмѣстѣ съ пивными лавками славились въ то время превосходные погреба венгерскихъ винъ, какъ видно, продававшихся тогда въ большомъ количествѣ. Впрочемъ, улицы въ городѣ были испорчены и неосвѣщены ночью, а каналы засорены. На нынѣшней площади Красин-

(*) Юридика или юристика, недвижимая шляхетская собственность въ предѣлахъ города. Въ ней право суда принадлежало не городскому управленію (магистрату), но шляхтѣ, которая владѣла этою собственностію. Кромѣ того она имѣла право собирать подати съ земли и съ лицъ, на ней живущихъ, и въ послѣдствіи времени употребила во зло свои права до такой степени, что образовались совершенно отдѣльные города въ одномъ и томъ же городѣ. До сихъ поръ еще въ городахъ и мѣстечкахъ есть недвижимыя имѣнія, называемыя юридиками, но они уже утратили свои права.

скихъ и на концѣ другой улицы, гдѣ теперь находится зданіе Коммисіи Внутреннихъ и Духовныхъ дѣлъ, стояли грязные пруды и лужи; рынки и мясныя лавки разбросаны были по городу. Передъ церквами Бернардинскою, Св. креста и Паулинскою, вплоть до строеній монастыря Піяровъ, рядами сидѣли торговки и все продавали на улицѣ. Деревянныя будки, для купцовъ болѣе богатыхъ, служили вмѣсто лавокъ. Толпы нищихъ, истинныхъ и притворныхъ, заступали дорогу на папертяхъ церквей и на главнѣйшихъ улицахъ, и не было средствъ предупредить это зло.

Такова была Варшава въ началѣ осьмнадцатаго столѣтія. Несчастная шведская война Карла XII и вслѣдъ за нею страшные пожары и моровое повѣтріе, совершенно опустошили городъ. Повѣтріе, свирѣпствовавшее два года, до 1710 г., истребило 30.000 жителей. Положеніе Варшавы въ то время было ужасно; почти всѣ бѣдные жители переселились въ ближніе отъ города лѣса. Церкви, палацы и дома опустѣли; улицы, прежде многолюдныя, заросли высокою травой. Только во время Августа II, перваго короля изъ саксонскаго дома, Варшава, при виѣшнемъ спокойствіи, снова начала обстраиваться и расширяться. Наиболѣе были заселены предмѣстія, которыя отличались прекрасными садами, красивымъ мѣстоположеніемъ и большими каменными домами въ итальянскомъ вкусѣ.

Порядокъ остался въ это время прежній: бытъ горожанъ и бѣдныхъ жителей нисколько не улучшился; въ случаѣ пожара не было никакой помощи, всѣ улицы завалены были навозомъ и грязью, такъ, что трудно было по нимъ ѣздить; мостовыя на однѣхъ улицахъ были совершенно испорчены, на другихъ ихъ вовсе не было. Все это было причиною дороговизны продовольствія и препятствовало предпринимать постройки. Особенно весною и осенью, никто не пріѣзжалъ въ Варшаву, если не имѣлъ крайней необходимости. Жители такъ раззорились и, отъ умноженія юридикъ, пришли въ такое жалкое положеніе, что для складокъ въ пользу общественную принуждены были дѣлать долги; но, будучи не въ состояніи ихъ выплатить, оставляли свои дома и вели бродяжническую жизнь. При такихъ обстоятельствахъ, Францискъ Бѣлинскій, сдѣлавшись королевскимъ маршаломъ, предпринялъ дѣятельныя и строгія мѣры

къ устраненію этихъ бѣдствій. Онъ наложилъ на всѣхъ подати и въ продолженіи десяти лѣтъ, начиная отъ 1743 года, городъ, до тѣхъ поръ грязный и смрадный, неимѣвшій продовольствія, былъ очищенъ и большею частію вымощенъ.

Станиславъ Августъ Понятовскій много содѣйствовалъ распространенію европейскаго образованія въ Варшавѣ, которое началось еще въ концѣ царствованія Августа III. Съ этой цѣлю онъ пригласилъ изъ-за границы лучшихъ художниковъ, фабрикантовъ и ремесленниковъ; самъ, изъ собственныхъ средствъ, основывалъ фабрики и заботился объ ихъ улучшеніи. Мало-помалу старые нравы уступили мѣсто новымъ. Прекратились безконечныя поѣзды, тянувшіеся въ Варшаву вслѣдъ за богатыми панами; толпы слугъ, множество лошадей и экипажей оставались дома; съ тѣхъ поръ господа уже перестали возить съ собою съѣстные припасы, кухню и вина, потому что все это можно было достать въ Варшавѣ. Городъ чрезвычайно быстро началъ обстраиваться. Внутреннее устройство впрочемъ было въ худомъ состояніи. До 1789 года, только въ старомъ городѣ заведена была пожарная служба и платились подати за доставку воды, за освѣщеніе улицъ фонарями и за мостовую; но всѣ юридики уклонялись отъ этихъ повинностей. Впрочемъ, при маршалахъ Станиславѣ Любомирскомъ и Михаилѣ Мнишкѣ, сдѣлано было нѣсколько очень полезныхъ распоряженій. Въ 1771 году Варшава была обведена рвами и окопами; главнѣйшія улицы въ городѣ и въ предмѣстіяхъ были освѣщены, а на углу каждой изъ нихъ прибиты были дощечки съ ихъ названіями, которыхъ прежде не было. Въ 1784 году понумерованы были всѣ дома. Наконецъ юридики, бывшія причиною продолжительныхъ распрей, на основаніи закона 1791 г., были уничтожены и слиты въ одинъ городъ, который долженъ былъ зависѣть отъ одного управленія и отъ одной судебной власти. Въ то время также, для наблюденія ночью за спокойствіемъ города и для зажиганія фонарей, учреждены были новая стража и дозорные съ трещетками. Дороговизна въ городѣ въ это время была ужасная, потому что почти всѣ жили на счетъ большихъ пановъ, пользуясь ихъ расточительностію. Все что не приходило изъ-за границы, не имѣло цѣнности. Въ слѣдствіе этого туземный ремесленникъ жилъ въ бѣдности, между тѣмъ какъ купецъ, выписывавшій

товары изъ Англіи, Франціи и Германіи, скоро и легко обогащались.

Конецъ XVIII столѣтія и начало XIX имѣли сильное вліяніе на судьбу Варшавы. Въ слѣдствіе политическихъ переворотовъ, она была присоединена къ Прусскому Королевству. Дома и палаты, въ продолженіе нѣкотораго времени оставшіеся пустыми, упали въ цѣнѣ и потомъ, за ничтожныя суммы, сдѣлались собственностію промышленниковъ, которые обратили ихъ въ фабрики или въ другія промышленныя заведенія.

Во времена Герцогства Варшавскаго произошло немного перемѣнъ, имѣвшихъ вліяніе на внѣшній видъ города. Построенъ былъ только новыи деревянный мостъ на сваяхъ, а городъ вокругъ обведенъ былъ окопами и устроено было десять заставъ.

Въ 1815 году, для Варшавы, какъ столичнаго города, началась новая эпоха процвѣтанія, до какого еще не достигалъ ни одинъ городъ прежней Польши. Тогда заведенъ былъ порядокъ въ управленіи; распредѣлены были городскіе доходы и подати; запрещалось строить деревянные дома внутри города и починять ихъ на главныхъ улицахъ. Новыя распоряженія, слѣдовали однѣ за другими, и такъ дѣятельно исполнялись, что Варшава, въ продолженіе нѣсколькихъ лѣтъ, совершенно измѣнилась и пришла въ цвѣтущее состояніе. Изъ казны и изъ городскихъ капиталовъ выдавались въ займы значительныя суммы тѣмъ жителямъ, которые желали строить каменные дома, съ условіемъ выплачивать эти суммы съ процентомъ, по прошествіи извѣстнаго времени. Съ 1817 года сдѣланы были многія распоряженія, чрезвычайно полезныя для Варшавы.

Послѣ 1831 года, когда Варшава снова сдѣлалась главнымъ мѣстопребываніемъ правительственныхъ и судебныхъ мѣстъ Царства Польскаго.

Въ настоящее время въ Варшавѣ считается болѣе 165.000 челов. жителей. Въ городѣ существуютъ высшая медицинская школа, школа фельдшеровъ и ветеринаровъ, школы раввиновъ, гимназія, институтъ сельскаго хозяйства, болѣе 40 элементарныхъ мужскихъ и женскихъ училищъ, ремесленныя школы, бібліотека, въ которой 53.716 сочиненій, зоологическій, минералогическій и физическій кабинеты, обсерваторія, ботаническій садъ, разныя благотворительныя заведенія и проч.

Изъ фабрикъ и заводовъ замѣчательны суконныя, полотняныя, шелковыя, ковровыя, кожевенныя, шляпныя, свѣчей, польскаго серебра, табачныя, музыкальныя, брововыхъ вещей, экипажныя и проч.

Изъ достопримѣчательностей Варшавы можно указать:

Православный Соборъ Св. Троицы,—одно изъ лучшихъ церковныхъ зданій въ Варшавѣ. Онъ сооруженъ между 1835 и 1837 г., по плану архитектора Андрея Голонскаго, и былъ освященъ ¹⁸/₃₀ Юля 1837 г. Постройка и украшенія извнѣ и внутри стоили 73.860 руб. 17¹/₂ к. сер., а вмѣстѣ съ зданіями, принадлежащими собору, 120.000 руб. 75 коп. сер.

Церкви Римско-Католическія: Св. Юанна — основана около 1250 г. князьями мазовецкими и первоначально была деревянная; въ 1390 г. Янушъ, князь мазовецкій, построилъ на ея мѣстѣ каменную, нѣкогда она соединялась съ замкомъ посредствомъ галереи; въ ней были ложи съ окнами, гдѣ польскіе короли присутствовали при богослуженіи. Объ украшеніи ея наиболѣе заботился король Сигизмундъ III. Между 1836 и 1840 г. она была совершенно передѣлана, возобновлена, по плану архитектора Адама Идзковскаго, и освящена 24 Декабря 1840 г.; на перестройку ея употреблена сумма 97.500 руб. сер.

Бернардинская, основана въ 1454 г. Анною, княжною мазовецкою; верхняя галерея церкви состоитъ изъ одиннадцати аркъ съ балюстрадаю и сдѣлана по образцу знаменитаго театра Марцелли въ Римѣ.

Св. Креста (Миссіонеровъ). Тамъ, гдѣ нынѣ находится церковь Св. Креста, въ 1520 г. стояла часовня подъ тѣмъ же названіемъ; въ 1572 г. построена была деревянная больница для шести убогихъ; въ 1615 г. пристроены еще двѣ часовни, а въ 1626 г. эта церковь сдѣлалась приходскою, въ 1655 г. когда изъ Франціи въ Польшу прибыли миссіонеры, имъ отдана была церковь св. Креста; но въ 1682 г. она была разобрана, и въ томъ же году королевичъ Яковъ Собѣскій заложилъ другую каменную церковь, которая и была окончена въ 1696 году.

Капуцынская,—заложена Юанномъ Собѣскимъ, въ 1684 г. въ память побѣды надъ Турками. Въ 1829 г. эта церковь

была возобновлена. Въ часовнѣ, называемой Королевскою, по высочайшему повелѣнію, воздвигнуть прекрасный памятникъ Королю Іоанну III Собѣскому, для храненія сердца и внутренностей этого государя, заключенныхъ по его кончинѣ въ особыхъ сосудахъ. Памятникъ сдѣланъ изъ сѣраго мрамора; на крышкѣ его лежитъ бронзовая подушка, а на ней, также вылитые изъ бронзы, щитъ и скипетръ, съ мечемъ, на-крестъ положенные, подъ короною, также бронзовою. Надъ аркою, выложенною сѣрымъ мраморомъ, сдѣланъ бюстъ Іоанна III изъ бѣлаго мрамора.

Св. Александра. Заложена $\frac{3}{15}$ Іюня 1818 г. и окончена въ 1826 году. Она построена въ память перваго прибытія въ Варшаву Императора Александра I, 31 Октября (12 Ноября) 1815 года, вмѣсто триумфальныхъ воротъ, которыя государь не принялъ и для которыхъ сдѣланы были общественныя, добровольныя пожертвованія. Подъ главнымъ престоломъ церкви въ углубленіи, помѣщается изваяніе Іисуса Христа, снятаго со креста, натуральной величины, изъ бѣлаго каррарскаго мрамора. Это прекрасное произведеніе вывезено изъ Рима, въ концѣ XVII столѣтія, Княземъ Станиславомъ Любомирскимъ, великимъ короннымъ маршаломъ. Оно долгое время хранилось въ деревянной, Уяздовской церкви, потомъ въ церкви Святой Троицы на Сольцѣ, и наконецъ въ 1826 году перенесено на нынѣшнее мѣсто.

Лазенковскій дворецъ, окруженный обширнымъ паркомъ и прудами. Здѣсь нѣкогда былъ звѣринецъ Уяздовскаго замка, гдѣ часто охотились Сигизмундъ I, Сигизмундъ Августъ, Стефанъ Баторій и три короля изъ дома Вазы. Іоаннъ III подарилъ его Станиславу Любомирскому. Станиславъ Августъ купилъ это мѣсто, украсилъ его, построилъ на немъ разныя зданія и лѣтомъ любилъ здѣсь жить.

Въ 1781 году король Понятовскій, подъ одною изъ Уяздовскихъ горъ, приказалъ сдѣлать фонтанъ. Лазенковскій театръ, на островкѣ, котораго сцена отдѣлена отъ зрителей каналомъ, представляетъ развалины Пальмиры. Въ амфитеатрѣ можетъ помѣщаться до 1.500 зрителей. Въ разныхъ мѣстахъ парка разбросаны небольшіе красивые дома, въ которыхъ жили родные Станислава Августа и его придворные. При оранжереѣ Ла-

зенковской устроенъ былъ въ 1785 году небольшой, красивый театръ, который въ 1840 г. былъ возобновленъ въ лучшемъ видѣ.

Бельведеръ. Мѣсто, гдѣ теперь стоитъ дворецъ Бельведерскій, не въ далекомъ разстояніи отъ Лазенокъ, нѣкогда принадлежало монахамъ Августіанскимъ. По присоединеніи Мазовіи къ коронѣ, польскіе короли купили это мѣсто у монаховъ; въ царствованіе Владислава IV оно досталось Христофору Пацу. Тогда построень былъ дворецъ, которому дано названіе Бельведера; послѣ того онъ переходилъ отъ одной фамиліи къ другой и наконецъ въ 1727 году достался королю Августу II. Послѣ 1798 г. Бельведеръ, за долги, перешелъ во владѣніе фамиліи Кицкихъ и наконецъ въ 1818 году купленъ былъ правительствомъ. Прежній дворецъ былъ сломанъ и на его мѣстѣ построень новый для жительства великаго князя Константина Павловича.

Замокъ. Польскіе писатели полагаютъ, что замокъ, прежде называвшійся королевскимъ, построень во времена князя мазовецкаго, Конрада I (между 1207 и 1247 г.), и что онъ первоначально былъ деревянный. Всего болѣе объ увеличеніи его заботился Сигизмундъ III, по перенесеніи столицы изъ Кракова въ Варшаву. Онъ приказалъ построить башню съ часами, до сихъ поръ сохранившуюся. Владиславъ IV передѣлалъ и украсилъ покои замка съ величайшей пышностію. Въ его время, съ городской стороны, уничтожены были стѣны, рвы и мосты. Въ царствованіе Августа II замокъ состоялъ изъ трехъ частей, изъ которыхъ каждая имѣла свой отдѣльный дворъ и ворота. Изъ царствующихъ особъ, въ немъ умеръ только Король Сигизмундъ III. Въ подземныхъ тюрьмахъ его нѣкогда содержались преступники. Два раза (въ 1650 и 1767 г.) замокъ поврежденъ былъ пожаромъ, но Станиславъ Августъ возобновилъ его и торжественно открылъ 24 Февраля 1785 года. Когда этотъ король оставилъ Варшаву (въ 1795 г.), замокъ пришелъ въ совершенный упадокъ. Нижніе покои отданы были въ наймы частнымъ лицамъ. Наполеонъ, въ 1806 году, во время пребыванія своего въ Варшавѣ, занималъ часть замка; послѣ него король Саксонскій, Герцогъ Варшавскій, велѣлъ возобновить его и жилъ въ немъ вмѣстѣ съ своимъ дворомъ. Когда, въ царство-

ваніе Императора Александра I, Варшава начала украшаться зданіями, не былъ забытъ также и старыи замокъ. Со стороны Вислы былъ разведенъ всячій садъ, имѣющій въ длину 200 сажень. Послѣ многихъ перестроекъ замка, осталось только трое воротъ въ прежнемъ видѣ; между ними древнѣе всѣхъ ворота со стороны Вислы. Нынѣ замокъ служитъ мѣстопробываніемъ намѣстника Царства Польскаго.

Палацъ, принадлежащій Дирекціи Польской лотереи (бывшій домъ общества любителей наукъ). На мѣстѣ этого дома стояла часовня, называвшаяся Московскою, и построена королемъ Сигизмундомъ III для погребенія въ ней сверженнаго съ московскаго престола Василя Шуйскаго и брата его Князя Дмитрія. Шуйскіе, преданные во власть Гетману Жолкѣвскому, привезены были въ Варшаву въ 1611 г., потомъ для ихъ жительства назначенъ замокъ въ городѣ Гостынинѣ, гдѣ они пользовались всѣми почестями. Черезъ годъ, Василій Шуйскій, терзаемый горестію, умеръ; вскорѣ потомъ умеръ также и Дмитрій, а Ивану дана была свобода. Тѣла умершихъ Шуйскихъ погребены были подъ воротами Гостынскаго замка, но въ 1620 году ихъ перевезли съ почестями въ Варшаву, гдѣ и похоронены были въ вышеупомянутой часовнѣ. Надъ ними поставленъ былъ надгробный памятникъ съ латинскою надписью.

Въ царствованіе царя Алексѣя Михайловича, гробницы Шуйскихъ перевезены были въ Москву. Во времена короля польскаго Іоанна Казимира упомянутая часовня, въ 1668 году, отдана была монахамъ ордена Доминиканцевъ-Обсервантовъ. Въ 1741 году она была распространена и украшена; въ 1808 году ея стѣны и кровля уже грозили разрушеніемъ; но такъ какъ не было суммъ для ихъ перестройки, то монастырь и обращенъ былъ въ казармы. Несогласіе между монахами, въ слѣдствіе которыхъ послѣдній священникъ застрѣлился въ алтарѣ въ 1816 году, ускорили закрытіе церкви, которая, вмѣстѣ съ монастыремъ, наконецъ была разобрана.

Палацъ Замойскаго, на сенаторской улицѣ. Онъ построенъ по приказанію короля Августа II, въ самое короткое время (въ продолженіе четырехъ недѣль), для его любовницы Анны Оржельской. Построеніемъ его попеременно занималось триста работниковъ, днемъ и ночью, при свѣтѣ факеловъ. Нынѣшній

владѣлецъ этого палаца, графъ Замоискій, передѣлалъ его въ новѣйшемъ вкусѣ.

Театръ основанъ въ 1825 и оконченъ въ 1833 году. Постройка его стоила 4.245.481 злотъ. Въ зданіи его помѣщаются два театра: большой и малый. Въ 1844 году устроено было прекрасное фойе. Въ послѣднее время зала представленій совершенно была передѣлана и украшена съ большимъ вкусомъ.

Палацъ Уяздовскій. Палацъ, извѣстный подъ этимъ именемъ, занятъ теперь военнымъ госпиталемъ. На этомъ мѣстѣ когда то было лѣтнее жилище князей мазовецкихъ. Палацъ первоначально былъ дерявянный, въ которомъ любили жить Сигизмундъ I и Сигизмундъ Августъ. Въ царствованіе послѣдняго изъ нихъ, здѣсь игрались небольшіе театральныя піесы. Въ послѣдствіи времени жили въ немъ Анна Ягеллонка, съ своимъ мужемъ Стефаномъ Баторіемъ, и Сигизмундъ III. Жилъ въ немъ также король Шведскій Карлъ XII, въ 1655 г., по взятіи Варшавы. Это зданіе увеличилъ многими пристройками преимущественно король Станиславъ Августъ и далъ ему названіе казармъ Литовской Гвардіи.

Палацъ Лубнскихъ. На королевской улицѣ. Онъ нѣкогда принадлежалъ коронному маршалу Бѣлинскому и, въ послѣдствіи времени, перешелъ во владѣніе Лубнскихъ. Въ немъ два раза останавливался Петръ Великій, въ 1707 и въ 1709 годахъ.

Саксонскій садъ. На мѣстѣ нынѣшняго Саксонскаго сада находились улицы, палацы, дворы, домики и церковь Бонифратровъ. Король Августъ II купилъ всѣ эти строенія и сломалъ ихъ, перенесъ церковь на нынѣшнее ея мѣсто и развелъ садъ во французскомъ вкусѣ. Этотъ садъ, въ послѣдствіи времени, постепенно измѣнялся и распространялся. Его древнѣйшее украшеніе составляютъ 19 статуй изъ тесоваго камня, представляющихъ: исторію, астрономію, математику, живопись, музыку и т. д. Всѣ онѣ сдѣланы въ испорченномъ французскомъ вкусѣ, впрочемъ довольно старательно и искусно. Онѣ отъ времени почернѣли и испортились, но въ 1842 году были поправлены.

Садъ Красинскихъ. Онъ гораздо старѣе Саксонскаго и, безъ сомнѣнія, современенъ самому основанію палаца Красинскихъ, построеннаго въ 1676 г. Впрочемъ, онъ нѣсколько разъ былъ измѣняемъ, сообразно съ господствовавшюю модою.

Памятникъ полякамъ, падшимъ 17 (29) Ноября 1830 года, за вѣрность своему Государю—на Саксонской площади. Этотъ памятникъ воздвигнутъ по плану архитектора Караччи и открытъ 17 (29) Ноября 1841 года.

Памятникъ Императору Александру I (въ Александровской цитадели). Этотъ памятникъ состоитъ изъ бронзовой пирамиды и имѣетъ въ вышину слишкомъ 24 аршина. На главной сторонѣ сдѣлана слѣдующая надпись на русскомъ языкѣ: «Александру Первому, Императору Всероссийскому, Покорителю и Благодѣтелю Польши». Съ другой стороны: «Воздвигнутъ по окончаніи Варшавской цитадели, 19 Ноября 1835 года».

Памятникъ Копернику. Этотъ памятникъ есть произведеніе знаменитаго скульптора Торвальдсена, и вылитъ изъ бронзы, въ Варшавѣ, И. Гречуаромъ.

Памятникъ Сигизмунду III. Воздвигнутъ Владиславомъ IV, сыномъ Сигизмунда III, въ 1644. Вышина памятника 80 футовъ.

Изъ достопримѣчательныхъ окрестностей Варшавы можно указать:

Виляновъ, нѣкогда былъ бѣдною деревушкою, называвшеюся Миляновымъ. Король польскій Іоаннъ III купилъ ее въ 1677 году. Онъ самъ лично заботился о постройкѣ здѣсь дворца и разведеніи сада, для чего выписалъ изъ Италіи многихъ искусныхъ художниковъ. При постройкѣ дворца употреблены были также турецкіе плѣнники, взятые во время предыдущихъ войнъ. Въ самое короткое время бѣдная деревушка преобразовалась въ великолѣпное королевское жилище. Въ саду многія деревья посажены рукою знаменитаго громителя Турокъ. Въ то время и названіе деревни Миляновъ замѣнено было итальянскимъ названіемъ Villa Nuova, передѣланнымъ Поляками въ Виновъ. Здѣсь умеръ Іоаннъ III въ 1696 г. Виляновское имѣніе досталось его старшему сыну Константину, который, вмѣстѣ съ братомъ своимъ Александромъ, 1698 года, принималъ здѣсь съ большою пышностію Августа II, послѣ коронаціи возвращавшагося изъ Кракова. Въ 1702 году король Шведскій Карлъ XII, находясь въ предмѣстіи Прагъ, 23 Мая, втайнѣ велѣлъ перевести себя по Вислѣ въ Виляновъ и подробно разсматривалъ жилище знаменитаго героя. Въ 1703 г. онъ былъ здѣсь вторично и въ продолженіе трехъ недѣль имѣлъ тайное совѣщаніе съ прима-

сомъ Михаиломъ Радзеевскимъ. Королевичъ Константинъ, въ 1724 году, продалъ Виляновъ Еленѣ Сенявской, урожденной Любомирской, потомъ по наслѣдству онъ перешелъ во владѣніе дочери ея, жены воеводы русскаго Августа Чарторьскаго; наконецъ дочь ея Изабелла, вышедши замужъ за Любомирскаго, получила Виляновъ въ приданое. Теперь Виляновъ принадлежитъ, по наслѣдству, фамиліи графовъ Потоцкихъ.

Внутренность дворца замѣчательна богатымъ убранствомъ своихъ покоевъ. Въ немъ есть четыре, такъ называемыя, китайскія комнаты, украшенныя разными издѣліями исключительно китайскими, какъ-то: обоями, сторами, зеркалами, фарфоровыми вещами и т. п.

Въ такъ называемой бѣлой залѣ и во многихъ другихъ покояхъ, обращаютъ на себя вниманіе древнія статуи Нимфы, Сафо и Коринны, 124 настоящія этрусскія вазы, египетскія фигурки и т. п. Замѣчательны также подносы Сигизмунда Августа, мечъ Сигизмунда III и сабля Іоанна III, бывшая съ нимъ во время битвы съ Турками.

Въ картинной галереѣ есть много картинъ знаменитыхъ художниковъ: Доминикина, Рубенса, Гвидо-Рени, Ванъ-Дика, Дюрера, Леонарда-да-Винчи, Тиціана, Кранаха, Микель-Анджело, Кореджіо, Рембранта и др.

Покои короля Іоанна III до сихъ поръ сохраняются въ прежнемъ видѣ. Они обиты бархатомъ зеленымъ, голубымъ, малиновымъ, и зеленою шелковою матеріею съ бархатными краями. Также сохранена мебель Іоанна III, его кровать, столы, кресла, черная конторка съ перлomuтовыми украшеніями, присланная изъ Рима, шкафъ изъ чернаго дерева, въ которомъ хранятся охотничьи рога, стаканы, чаши съ гербами, стеклянныя и глиняныя кружки, съ надписями и означеніемъ годовъ: 1526, 1532, 1564, 1666, 1677 и 1707.

Воля, собственно Великая Воля, деревня съ каменною церковью, знаменита своимъ полемъ, на которомъ избирались короли. Первое избраніе происходило здѣсь въ 1575 году, когда партіи раздѣлились на двѣ стороны: одна избрала на королевскій тронъ императора Максимилиана II, другая Анну, сестру Сигизмунда Августа, назначая ее въ супружество Стефану Баторію, князю Седмиградскому.

Маримонтъ (Marie mont). Королева Марія Казимира Собѣская выстроила здѣсь домъ на красивой возвышенности. Въ послѣдствіи времени, Маримонтъ былъ любимымъ мѣстопробываніемъ Августа III. Теперь въ немъ помѣщается Институтъ Сельскаго Хозяйства.

14) *Ловичъ*, уѣздный городъ на рѣкѣ Бзурѣ. По историческимъ свѣдѣніямъ онъ существовалъ уже около 1100 г. Въ настоящее время это торговый и замѣчательный по промышленности городъ, имѣющій 5.825 чел. жителей.

15) *Рава*, у. г., расположенный по обоимъ берегамъ рѣки Равки. Время основанія его неизвѣстно, потому что всѣ архивы были истреблены бывшимъ въ 1765 г. пожаромъ. Достоверно извѣстно только, что въ 1462 году городъ уже пользовался различными привилегіями. Въ настоящее время онъ имѣетъ 4.716 чел. жителей.

16) *Пютрковъ*, у. г., лежащій при рѣчкѣ Шравѣ; время основанія его неизвѣстно; но уже король Владиславъ Ягайло даровалъ городу Магдебургское право. Въ настоящее время имѣется въ немъ 11.209 чел. жителей.

17) *Вьлюнь*, у. г., существовавшій уже въ 1369 г. при королѣ Казимирѣ. Лежитъ на низменной и открытой мѣстности и имѣетъ 3.988 чел. жителей.

18) *Сьрадзь*, у. г., при рѣкѣ Вартѣ. Основанъ въ царствованіе Казимира около 1450 года. Нынѣ имѣетъ жителей 5.027 чел.

19) *Калишъ*, у. г., расположенный между двумя рукавами Просны въ живописной долинь, окруженной садами. Время основанія его неизвѣстно, но надо полагать, что онъ основанъ въ 1264 году при Князѣ Калишскомъ Болеславѣ. Въ настоящее время имѣетъ много разнаго рода фабрикъ и заводовъ въ особенности суконныхъ, бумажныхъ, издѣлій кожевенныхъ заводовъ и производитъ обширную торговлю. Въ городѣ находится памятникъ, воздвигнутъ въ память заключенія здѣсь 25 Марта 1813 года Императоромъ Александромъ I союза съ Прусскимъ Королемъ Фридрихомъ Вильгельмомъ III. Монументъ воздвигнутъ въ 1835 г. при собраніи войскъ обѣихъ державъ. Жителей въ Калишѣ считается 12.585 чел.

20) *Конинъ*, у. г., лежащій на Вартѣ. Время основанія его неиз-

вѣстно; но слѣды существованія его находятся въ архивахъ съ 1428 года. Городъ промышленный и торговый съ 5.280 чел. жителей.

21) *Ленчица* у. г. лежитъ на рѣкѣ Бзурѣ и былъ нѣкогда главнымъ въ воеводствѣ Ленчицкомъ. Это одинъ изъ древнѣйшихъ городовъ въ Польшѣ. Начало его относится къ началу христіанства въ польскомъ государствѣ. Въ 1180 году онъ былъ городомъ извѣстнымъ первымъ представительнымъ собраніемъ туземцевъ. Въ царствованіе Казимира Великаго Ленчица была обнесена высокою и крѣпкою каменною стѣною, которая во времена герцогства Варшавскаго была разобрана прусаками. Въ настоящее время въ городѣ считалось 5.955 чел. жителей.

22) *Кутно* у. г. Гостынинскаго уѣзда. Лежитъ на небольшой рѣкѣ Охнѣ. Жителей считается 5.668 чел.

23) *Влоцлавекъ* у. г. на Вислѣ; на желѣзной дорогѣ изъ Варшавы въ Торнѣ; имѣетъ 8.580 чел. жителей.

24) *Минскъ* у. г. Станиславовскаго уѣзда. До 1421 года былъ деревнею, а въ этомъ году княземъ Іоанномъ Мазовецкимъ былъ сдѣланъ городомъ. Лежитъ въ трехъ верстахъ отъ Вислы, на рѣчкѣ Висневкѣ и окруженъ лѣсами. Жителей имѣетъ 1.380 человекъ.

Изъ другихъ городовъ, имѣющихъ значеніе и большее населеніе можно указать:

25) *Ченстоховъ*. Лежитъ на лѣвомъ берегу Варты на желѣзной дорогѣ изъ Варшавы въ Краковъ. Городъ этотъ имѣетъ религіозное значеніе для Поляковъ, по монастырю и находящейся въ немъ иконѣ Божіей Матери Ченстоховской. Городъ состоитъ изъ двухъ частей стараго и новаго Ченстохова, въ четверть мили разстоянія одинъ отъ другаго. При новомъ Ченстоховѣ находится гора, возвышающаяся надъ равниной. На этой горѣ первоначально былъ деревянный костель. Владиславъ, князь Опольскій, одинъ изъ польскихъ сановниковъ, проѣзжая въ свои владѣнія и везя съ собою образъ, по преданію написанный Евангелистомъ Лукою, остановился на этомъ мѣстѣ. Когда онъ хотѣлъ продолжать свой путь, то не могъ никакой силой сдвинуть съ мѣста образа. Чтобы увѣковѣчить это чудо онъ въ 1832 году построилъ здѣсь капищу, призвалъ изъ Венгріи монаховъ-паулиновъ и заложилъ для нихъ монастырь. Въ XV вѣкѣ Гуситы ограбили этотъ

храмъ за то, что польскіи король не платилъ жалованья ихъ соотечественникамъ, находившимся въ его войскѣ. Уже въ это время Ченстоховъ славился чудесами и привлекалъ къ себѣ изъ окрестныхъ мѣстъ множество богомольцевъ, которые приносили съ собою богатые дары. Въ 1620 году Сигизмундъ I прислалъ архитектора построить въ Ченстоховѣ крѣпость, которая въ скоромъ времени и была воздвигнута. вмѣстѣ съ тѣмъ Сигизмундъ сдѣлалъ въ храмѣ олтарь изъ чернаго дерева и украсилъ его серебромъ. Въ 1655 году Ченстоховъ былъ осажденъ шведами подъ начальствомъ Миллера, у котораго было 12.000 чел. войска. Черезъ два года послѣ того король Іоаннъ Казиміръ велѣлъ сильнѣе укрѣпить монастырь; король шведскіи Карлъ XII осаждалъ Ченстоховъ въ 1699 и 1704 годахъ, на оба раза безуспѣшно.

Появленіе въ Польшѣ образа Божіей матери, писаннаго въ Іерусалимѣ Евангелистомъ Лукою объясняется слѣдующимъ преданіемъ. Образъ этотъ долгое время хранившійся въ Іерусалимѣ, въ 320 году былъ перенесенъ въ Константинополь Императрицею Еленою. Императоръ Никифоръ уступилъ его около 803 г. Карлу Великому, возвращавшемуся изъ похода противъ сарациновъ; а тотъ отдалъ его своему союзнику славянскому князю Льву, который поставилъ образъ въ Бельскомъ замкѣ, въ Червонной Руси, гдѣ онъ и хранился въ продолженіи 579 лѣтъ. Владиславъ князь Опольскіи, одинъ изъ потомковъ Пястовъ, владычествовавшій на Руси до 1377 года, перенесъ образъ въ одинъ изъ лучшихъ покоевъ, изъ котораго потомъ велѣлъ сдѣлать часовню. Когда татары неожиданно напали на Бельскіи замокъ, князь Владиславъ сталъ молиться предъ образомъ. Въ это время непріятельская стрѣла пронзила шею Божіей матери. Владиславъ, объятый ужасомъ, началъ молиться о мщениіи. Вдругъ поднялась сильная буря, наступила чрезвычайная темнота, и между татарами произошло такое замѣшательство, что они начали убивать другъ друга. Тогда князь Опольскіи двинулся противъ татаръ съ немногочисленною дружиною и разбилъ ихъ на голову.

Въ 1685 году Александръ Сфорція, деканъ Ватиканскаго капитула, ввелъ въ обычай коронованіе образовъ. Для этой цѣли онъ пожертвовалъ доходы съ своего имѣнія, проценты съ которыхъ назначилъ для дѣланія золотыхъ кіотъ и для украшенія

ими изображеній Иисуса Христа и Матери Божіей. Кардиналъ и Нунцій апостольскій Венедиктъ Одосколько, посѣщая Ченстоховъ въ 1713 году, обѣщалъ паулинамъ исходатайствовать въ Римѣ позволеніе короновать образъ Божіей матери Ченстоховской. Папа въ 1717 году далъ на это свое согласіе, и въ томъ же году съ большою пышностью произошла эта церемонія, которая продолжалась 8 дней.

Ежегодно лѣтомъ бываетъ здѣсь огромнѣйшее стеченіе народа, приходящаго со всѣхъ концовъ Польши. Въ монастырѣ находится богатая ризница и кладовая, въ которыхъ хранятся огромныя богатства, состоящія изъ драгоценныхъ каменьевъ, золота, серебра, и пр. Кромѣ того, городъ замѣчателенъ въ торговомъ отношеніи. Въ настоящее время въ городѣ 923 чел. жителей, и фабрики суконныхъ и бумажныхъ издѣлій.

86) *Лодзь*. Лежитъ на равнинѣ при рѣчкѣ Лудкѣ; это одинъ изъ самыхъ промышленныхъ и мануфактурныхъ городовъ въ Польшѣ. Движеніе промышленности оживляется все болѣе, а число переселяющихся туда заграничныхъ фабрикантовъ, по преимуществу нѣмцевъ, все увеличивается. Не далѣе какъ въ 1821 году это было бѣдное земледѣльческое мѣстечко, имѣвшее не болѣе 700 человѣкъ жителей; теперь же въ немъ считается до 31.564 человѣкъ жителей. Въ городѣ находится очень много бумажныхъ и шерстяныхъ фабрикъ, отправляющихъ свое произведеніе не только въ другія мѣста Польши, но даже и за границу.

27) *Зльржъ*. Городъ населенный по преимуществу нѣмецкими выходцами, и также замѣчателенъ въ промышленномъ отношеніи. Жителей въ настоящее время считается 12.510 человѣкъ.

ВЪ РАДОМСКОЙ ГУБЕРНІИ.

28) *Радомъ*—губернскій городъ; расположенъ на правомъ берегу болотистой рѣчки Радомки; основанъ въ 1364 году королемъ Казиміромъ. Во время шведскихъ войнъ отъ 1655—1660 и при Карлѣ XII отъ 1700 года былъ нѣсколько разъ разоренъ шведами. Въ настоящее время имѣетъ 10.073 человѣка жителей.

29) *Опоцно* у. г. лежитъ при впаденіи ручья Венглянки въ р. Држевичку; заселенъ большею частію евреями; основанъ въ 1365 году Казиміромъ великимъ; изъ древнихъ зданій въ городѣ замѣчательнъ разрушенный королевскій замокъ, въ которомъ жила нѣкогда знаменитая Эстерка — любовница Казиміра великаго. Въ настоящее время городъ имѣетъ 3.548 жителей.

30) *Къльце* у. г. лежитъ на покатости горъ, на лѣвомъ берегу рѣки Сѣльницы. Онъ расположенъ на возвышенномъ, красивомъ и здоровомъ мѣстоположеніи; время основанія его неизвѣстно; достовѣрно только, что онъ существовалъ въ X вѣкѣ. Въ городѣ прежде было запрещено жить евреямъ, почему Къльце до сихъ поръ имѣетъ чистый и весьма опрятный видъ. Въ настоящее время въ немъ считается 5.000 жителей.

31) *Опатовъ* у. г. лежитъ при рѣчкѣ Опатовкѣ въ изменной котловинѣ, окруженной со всѣхъ сторонъ горами значительной крутизны. Время основанія города неизвѣстно. Въ 1154 году Генрихъ князь Сандомирскій — сынъ Болеслава кривоустаго, призвалъ изъ Палестины орденъ Тамплиеровъ, которые заложили здѣсь богатый монастырь. Въ 1237 году Генрихъ бородатый, опекунъ Болеслава стыдливаго, изгнавъ монаховъ, подарилъ Опатовъ духовенству. Въ царствованіе Владислава Лакетка Опатовъ, вмѣстѣ съ прочими монастырскими имѣніями, былъ взятъ въ казну, а въ 1328 году снова возвращенъ духовенству. Въ 1518 году Епископъ Федоръ продалъ Опатовъ за 10.000 червонцевъ нѣкому Шидловецкому, который обнесъ городъ валомъ. Затѣмъ городъ перешолъ по наслѣдству къ Тарновскимъ, потомъ къ князьямъ Острожскимъ, а отъ нихъ къ князьямъ Любомирскимъ. Жителей въ немъ въ настоящее время считается 3.920 человекъ.

32) *Сандамържъ* у. г. лежитъ на рукавѣ р. Вислы, на уступѣ лѣваго нагорнаго берега, въ плодородной и живописной странѣ губерніи. Время основанія города неизвѣстно. Въ 1204 году онъ былъ сожженъ Романомъ княземъ Галицкимъ, который былъ убитъ въ 1205 году подъ Завихостомъ, а тѣло его, перевезенное въ Сандомържъ было выкуплено родственниками за 1.000 гривенъ серебра. Въ 1241 году городъ былъ раззоренъ и сожженъ татарами, что повторилось потомъ еще два раза, въ 1260 и въ 1287 годахъ. Съ 1772 года началъ упадать въ промышленномъ

отношеніи. Нынѣ жителей въ немъ считается 4.240 человекъ.

33) *Стопница* у. г. основанный въ 1362 году при Казимірѣ великомъ, лежитъ при рѣчкѣ Стопницѣ. Городъ грязенъ, наполненъ евреями и не имѣетъ значенія. Жителей въ немъ считается 2.388 человекъ.

34. *Мѣховъ* у. г. лежитъ на крутыхъ высотахъ, составляющихъ лѣвый берегъ ручья Мѣховки, въ 3 верстахъ выше впаденія его въ рѣчку Шреняву. Якса одинъ изъ потомковъ сербскихъ князей, возвратившихся изъ Палестины, основалъ въ 1162 году въ наслѣдственной деревнѣ Мѣховѣ орденъ регулярныхъ канониковъ, стражей гроба Господня, названныхъ также Мѣховитами. Въ 1292 году деревня Мѣхова была сдѣлана городомъ, который въ теченіе 1344, 1379, 1506 и 1732 годовъ подвергался пожарамъ. Въ настоящее время жителей въ немъ считается 1628 человекъ.

35) *Олькушъ* у. г. лежитъ въ песчаной равнинѣ, окруженной съ трехъ сторонъ горами. Въ прежде время, когда серебряные рудники не были залиты водами рѣчки Бабы, этотъ городъ, по большинству жителей и красотѣ строеній, занималъ лучшее мѣсто въ ряду городовъ бывшаго Краковскаго воеводства. Теперь же онъ почти въ развалинахъ; всѣ старинные двухъ и трехъ этажные дома или совсѣмъ развалились, или замѣнены деревянными. Время основанія города неизвѣстно; но въ XIII вѣкѣ Болеславъ стыдливый, отдавая въ 1262 году замокъ Скалу монахи-нямъ ордена Францисканомъ, далъ имъ право брать съ Олькушскихъ оловянныхъ рудниковъ ежегодно по двѣ гривны золота. Съ тѣхъ поръ короли постоянно обращали вниманіе на Олькушскіе рудники и давали жителямъ всѣ возможные привилегіи. Съ теченіемъ времени добываніе олова было оставлено, въ 1837 году приступлено къ возобновленію, но послѣ того снова оставлено. Въ настоящее время городъ имѣетъ 1.905 жителей.

36) *Конске* лежитъ на небольшой песчаной и открытой равнинѣ. Городъ этотъ въ промышленномъ отношеніи занимаетъ одно изъ самыхъ видныхъ мѣстъ въ губерніи. Въ настоящее время онъ имѣетъ 4.101 человекъ жителей.

37) *Пржедбожъ* лежитъ на правомъ берегу Пилицы и окруженъ лѣсами. Городъ имѣетъ промышленное и торговое значеніе. Въ настоящее время въ немъ считается 4.357 жителей.

38) *Шинчовъ* расположенъ на лѣвомъ берегу Ниды, въ довольно живописной и плодородной сторонѣ. Жителей въ немъ считается 4.753 человекъ.

Наконецъ къ числу замѣчательныхъ мѣстъ въ Радомской губерніи должно отнести мѣстечко Огородзинецъ и Бускъ.

Огородзинецъ лежитъ въ нѣсколькихъ верстахъ отъ города Пилицы. Въ немъ находятся развалины *Великанова* замка, лежащія на высокой скалѣ, окруженной при подножїи другими меньшими скалами. Близъ этого мѣстечка надъ Прондниковскою долиною, на высокой горѣ, называемой *Пяскова Скала*, стоитъ древнїй замокъ, въ которомъ замѣчателенъ глубокїй колодезь, выбитый въ скалѣ, подземелье, въ которое опускали преступниковъ и отдѣльно стоящая скала—называемая *Геркулесовою Палицею*. Замокъ этотъ лежитъ въ самой красивой и роскошной сторонѣ губерніи, извѣстной подъ названїемъ Польской Швейцарїи.

Что касается до *Буска*, то мѣстечко это имѣетъ значеніе по сѣрпымъ источникамъ, при которыхъ устроены ванны.

ВЪ ЛЮБЛИНСКОЙ ГУБЕРНІИ.

39) *Сьдльце* у. г. Былъ деревнею и составлялъ съ 1672 года частную собственность Оленцкихъ, потомъ князей Черторїйскихъ. Король Августъ III въ 1746 сдѣлалъ эту деревню городомъ; въ 1804 году Австрїйское правительство приобрѣло его въ казну. Въ настоящее время въ немъ считается 7.900 чел. жителей.

40) *Бяла* у. г. расположенъ на берегу р. Кржны. Время основанія его неизвѣстно; но въ XVII столѣтїи онъ составлялъ частную собственность; жителей считается въ немъ 4.351 человекъ.

41) *Луковъ* у. г. на р. Кржнѣ. О времени основанія его неизвѣстно; но въ 1403 году королемъ Владиславомъ было даровано городу Магдебургское право; жителей считается 3.320 человекъ.

42) *Радзынъ* у. г. расположенъ въ низменной долинѣ рѣчки Бялки; время основанія неизвѣстно. Жителей въ городѣ считается 2.420 человекъ.

43) *Люблинъ* у. г. расположенъ на мѣстности открытой и возвышенной при сляніи ручья Чехувки съ рѣчкою Быстрицею. Время основанія его неизвѣстно, но онъ существовалъ уже въ X

столѣтій. Старѣйшій костелъ въ немъ находящійся относятъ къ 986 году. Люблинъ занимаетъ первое мѣсто послѣ Варшавы въ ряду польскихъ городовъ. Въ настоящее время въ немъ считается 19.054 чел. жителей.

44) *Красныставъ* у. г. лежитъ на р. Вѣпржѣ и основанъ въ 1394 году въ царствованіе Владислава Ягайлы. Въ городѣ находится замокъ, замѣчательный тѣмъ, что въ 1588 году въ немъ содержался братъ Австрійскаго Императора, взятый въ плѣнъ Замоискимъ подъ Бычиномъ, вообще въ древности городъ пользовался покровительствомъ польскихъ королей. Жителей въ немъ считается въ настоящее время 3.896 человекъ.

45) *Яновъ* уѣздный городъ Замойскаго уѣзда и лежитъ на берегу рѣки Бялы. До 1648 года былъ деревнею; а въ томъ году королемъ Владиславомъ IV сдѣланъ городомъ. Въ настоящее время имѣетъ 3.463 жителя.

46) *Грубьшовъ* у. г. расположенъ на р. Гучвѣ въ долину, окруженной горами. Основанъ около 1400 года Владиславомъ Ягайло. Въ настоящее время имѣетъ только 630 жителей.

47) *Ленчна* лежитъ на правомъ нагорномъ берегу Вѣпржа; замѣчателенъ по своей торговлѣ, которой оборотъ бываетъ свыше 1.000.000 рублей.



КАРТА ЦАРСТВА ПОЛЬСКАГО

съ
Частями пограничныхъ губерній

Масштабъ
1:100,000

1863 Г.

ОБЪЯСНЕНІЕ ЗНАКОВЪ:

- ГУБЕРНСКІЙ ГОРОДЪ
 - УЪДНЫЙ
 - Безуѣздный
 - Мѣстечко, Слободка
 - Сербы
 - Мѣстныя станицы
 - Главныя телеграфныя станицы
 - Вѣсти
 - Станцыя желѣзной дороги
- Желѣзная дорога
--- Шоссѣ
--- Мѣстная дорога
--- Простая линия
--- Государственная граница
--- Губернская
--- Телеграфная линия
(Иногда между станціями показаны растенія и вѣсны)



