

11613.

СПРАВОЧНЫЯ ИЗДАНІЯ
ПЕРЕСЕЛЕНЧЕСКАГО УПРАВЛЕНІЯ
МИНИСТЕРСТВА ВНУТРЕННИХЪ ДѢЛЪ.



Выпускъ VII.

СВѢДѢНІЯ
О ЗЕМЛЕДѢЛЬЧЕСКОЙ ПОЛОСѢ
СИБИРИ.

СЪ ПРИЛОЖЕНІЕМЪ:

Указателя должностныхъ лицъ
вѣдомства Министерства Внутреннихъ Дѣлъ въ Сибири.

Указателя путей слѣдованія по Сибири.
Семи губернскихъ и областныхъ картъ.
Карты Азіатской Россіи.

С.-ПЕТЕРБУРГЪ.

Типографія Министерства Внутреннихъ Дѣлъ.

1901.

1

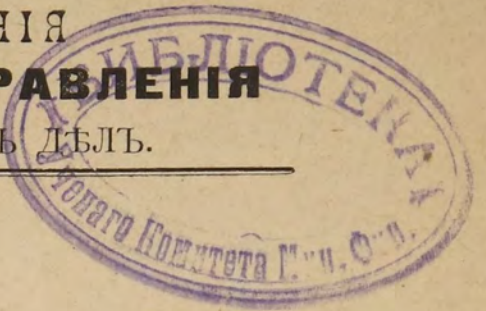
10

11
12
13
14
15
16
17
18
19
20

1877

116/3

СПРАВОЧНЫЯ ИЗДАНІЯ
ПЕРЕСЕЛЕНЧЕСКАГО УПРАВЛЕНІЯ
МИНИСТЕРСТВА ВНУТРЕННИХЪ ДѢЛЪ.



~~288/6.~~




Выпускъ VII.

СВѢДѢНІЯ
О ЗЕМЛЕДѢЛЬЧЕСКОЙ ПОЛОСѢ
СИБИРИ.



СЪ ПРИЛОЖЕНІЕМЪ:

Указателя должностныхъ лицъ
вѣдомства Министерства Внутреннихъ Дѣлъ въ Сибири.
Указателя путей слѣдованія по Сибири.
Семи губернскихъ и областныхъ картъ.
Карты Азіатской Россіи.



С.-ПЕТЕРБУРГЪ.
Типографія Министерства Внутреннихъ Дѣлъ.

1901.

Библиотека НКФ СССР

39

4

Печатано по распоряженію Міністра Внутреннихъ Дѣлъ.

62320

ОГЛАВЛЕНІЕ.

	Страницы.
Предисловіе	I
Сибирь	I
Западная Сибирь.	
Тобольская губернія	23
Томская губернія	33
Степное генераль-губернаторство.	
Акмолинская область	59
Семипалатинская область	68
Тургайская область	72
Иркутское генераль-губернаторство.	
Енисейская губернія	81
Иркутская губернія	93
Приамурское генераль-губернаторство.	
Забайкальская область	101
Амурская область	109
Приморская область и Уссурійскій край	116
Приложенія.	
Указатель должностныхъ лицъ вѣдомства Минист- стерства Внутреннихъ Дѣлъ въ Сибири	1—30
Пути слѣдованія по Сибири	30—46



Въ 1897 году Переселенческимъ Управленіемъ было напечатано справочное изданіе «Сибирь», въ которомъ наряду съ узаконеніями и распоряженіями правительства, относящимися къ переселенію, помѣщены были краткое описаніе земледѣльской полосы Сибири и Степного генераль-губернаторства и другія свѣдѣнія справочнаго характера. Нынѣ эти двѣ части, узаконенія и описаніе, выпускаются отдѣльно.

Задача настоящаго изданія заключается въ томъ, чтобы путемъ краткихъ, чисто дѣловыхъ указаній дать представленіе о сельскохозяиственныхъ условіяхъ различныхъ мѣстностей Сибири, куда направляются или могутъ направиться въ будущемъ переселенцы-земледѣльцы. Поэтому здѣсь помѣщается описаніе только полосы правильнаго земледѣлія, рассматриваемой къ тому же съ точки зрѣнія рядового пахаря. Однако, рѣшеніе и этой, повидимому, несложной задачи представляетъ трудности, которыя при теперешнемъ знакомствѣ съ Сибирью не могутъ быть вполнѣ преодолены. Данныя, сообщаемыя изданіемъ, имѣющимъ указанную цѣль, должны быть практичны, точны и приурочены къ небольшимъ районамъ. Между тѣмъ изслѣдованія сибирскаго земледѣлія и сельскаго хозяйства едва только начаты и


охватываютъ далеко не всю Сибирь. Въ виду этого Переселенческое Управленіе, воспользовавшись пригодными печатными источниками и правительственными изслѣдованіями, въ то же время обратилось, чрезъ мѣстныя власти и непосредственно, къ сибирскимъ хозяевамъ съ просьбою доставить необходимыя свѣдѣнія, согласно разосланной Управленіемъ программѣ. На это обращеніе отозвалось болѣе двухсотъ пятидесяти лицъ, сообщенія которыхъ и легли въ основу настоящаго изданія. Но отзывы хозяевъ поступили далеко не отовсюду въ одинаковомъ изобиліи. Чѣмъ слабѣе заселена та или другая область страны, чѣмъ моложе ея заселеніе, тѣмъ меньше отзывовъ можно было ожидать, и этимъ то обстоятельствомъ и объясняется часто встрѣчающаяся въ книгѣ неполнота свѣдѣній. Устраненіе этого недостатка — задача будущаго, притомъ задача выполняемая при дальнѣйшей помощи сибирскихъ хозяевъ, охотно отозвавшихся на первый же призывъ. Пользуясь случаемъ, Переселенческое Управленіе приноситъ имъ глубокую благодарность за готовность оказать ему посильное содѣйствіе.


Помѣщенные въ этой книгѣ свѣдѣнія предназначаются, однако, не столько для непосредственнаго пользованія крестьянъ-переселенцевъ, для коихъ Управленіемъ ежегодно выпускается изданіе «Сибирское Переселеніе», болѣе приноровленное къ требованіямъ этихъ читателей, сколько для должностныхъ лицъ, руководящихъ переселеніемъ, къ которымъ крестьяне все чаще обращаются или съ распросами о сибирской жизни или за справками маршрутнаго и административнаго свойства. Въ первомъ случаѣ помощью можетъ явиться описательная часть книги; во второмъ — приложения, состоящія изъ указателя должностныхъ

лицъ, завѣдывающихъ въ Сибири водвореніемъ переселенцевъ, указателя сибирскихъ путей сообщенія, желѣзнодорожныхъ, пароходныхъ и гужевыхъ, изъ семи административно-путевыхъ картъ губерній и областей и изъ общей карты Азіатской Россіи. Пользованіе указателями не нуждается въ особыхъ разъясненіяхъ. Что же касается губернскихъ и областныхъ картъ, то слѣдуетъ замѣтить, что изъ числа населенныхъ мѣстъ на нихъ обозначены, кромѣ городовъ, желѣзнодорожныхъ станцій и важнѣйшихъ пароходныхъ пристаней, только тѣ поселенія, въ которыхъ находятся волостныя правленія крестьянъ, станичныя правленія казаковъ и управы инородцевъ.

Кромѣ свѣдѣній о сибирскихъ губерніяхъ и областяхъ и о Степномъ генераль-губернаторствѣ въ это изданіе включено краткое описаніе Тургайской области.

Во время печатанія настоящаго выпуска обнародовано Высочайше утвержденное 23 апрѣля 1901 года мнѣніе Государственнаго Совѣта, которымъ ближайшее завѣдываніе управленіемъ крестьянъ Забайкальской области возложено, съ 1 октября 1901 года, взамѣнъ участковыхъ приставовъ на крестьянскихъ начальниковъ. Тѣмъ же мнѣніемъ Государственнаго Совѣта положено въ Забайкальской области переименовать: округа въ уѣзды, должностныхъ лицъ и учрежденія, коимъ присвоено названіе окружныхъ, въ уѣздные, и участковыхъ приставовъ—въ становые пристава.





СВѢДѢНІЯ

О ЗЕМЛЕДѢЛЬЧЕСКОЙ ПОЛОСѢ СИБИРИ.

СИБИРЬ.

Пространство. — Сибирь простирается от Уральскаго хребта до Тихаго океана на 7,500 верстъ и отъ Ледовитаго океана до Русской Средней Азии и Китайской имперіи на 2,500—3,000 верстъ, представляя собою необъятную площадь въ 12,400,000 квадратныхъ верстъ, или 1,290,000,000 десятинъ. Сибирскія губерніи и области—цѣлыя западно-европейскія государства по своему пространству, а уѣзды превосходятъ губерніи Европейской Россіи.

Въ административномъ отношеніи Сибирь дѣлится слѣдующимъ образомъ:

Тобольская губернія . . .	1,295,758	квадр. верстъ.	
Томская » . . .	749,819	»	»
Иркутское Генераль-губернаторство:			
Енисейская губернія . . .	2,259,562	»	»
Иркутская » . . .	703,650	»	»
Якутская область . . .	3.452,655	»	»
Степное Генераль-губернаторство:			
Авмолинская область . . .	479,200	»	»
Семипалатинская область. . .	428,527	»	»
Тургайская область . . .	400,830	»	»
Приамурское Генераль-губернаторство:			
Забайкальская область . . .	547,965	»	»
Амурская » . . .	393,366	»	»
Приморская » . . .	1,629,424	»	»
Островъ Сахалинъ . . .	66,762	»	»

При такомъ составѣ Сибирь обнимаетъ площадь, расположенную между 45° и 77° сѣверной широты и между 60° и 190° восточной долготы (отъ Гринвича). По своей величинѣ Сибирь составляетъ тринадцатую часть суши земного шара, почти въ полтора раза больше Европейской Россіи и въ двадцать пять разъ превосходитъ величиною Германію.

Населеніе.—Сибирь населена слабо. По послѣднимъ даннымъ ея населеніе равняется всего 7,641,000 душъ обоого пола *). Если бы Сибирь была населена такъ же плотно, какъ Европейская Россія, то она вмѣщала бы въ себѣ 250 милліоновъ душъ. Малая населенность Сибири [зависитъ главнымъ образомъ отъ непригодности большей части огромной по пространству страны къ культурной жизни человѣка вслѣдствіе крайней суровости климата.

По отдѣльнымъ губерніямъ и областямъ населеніе распределяется такъ:

	Въ тысячахъ ¹	
	Русскихъ:	Иностранцевъ:
Тобольская губернія	1,398	40
Томская губернія	1,758	171
Иркутское Генераль-губернаторство:		
Енисейская губернія	508	52
Иркутская губернія	487	120
Якутская область	18	244
Приамурское Генераль-губернаторство:		
Забайкальская область	398	266
Амурская область	116	20
Приморская область	146	75
Степное Генераль-губернаторство:		
Акмолинская область	209	470
Семипалатинская область	125	560
Тургайская область	36	420
Всего	5,214 т.	2,427 т.

*) Кроме того, на островѣ Сахалинѣ числится 33,261 человекъ. Изъ нихъ: туземцевъ 4,254 ч., ваторжныхъ разныхъ племенъ 20,080 ч. и свободныхъ не-туземцевъ 8,927 ч.

Изъ приведенныхъ цифръ видно, что русскихъ въ Сибири вдвое больше, чѣмъ инородцевъ. Въ частности, наиболѣе старыя наши сибирскія владѣнія, съ наилучшими климатическими и почвенными условіями, каковы южныя части Тобольской, Томской, Енисейской и Иркутской губерній, превратились въ совершенно русскія области. Преобладаніе русскаго племени идетъ впередъ быстрыми шагами въ Приморской и Амурской областяхъ, гдѣ туземное населеніе очень невелико и еще менѣе того культурно. Нѣсколько медленнѣй, но безостановочно, это явленіе совершается въ Забайкальской области, съ ея болѣе культурнымъ, чѣмъ прочіе инородцы, бурятскимъ населеніемъ. Въ Степныхъ областяхъ инородческое, именно, киргизское населеніе превышаетъ своею численностью русское въ три раза, но это объясняется тѣмъ, что въ степи до послѣдняго времени мало шло переселенцевъ; съ направленіемъ же туда переселенческаго движенія русское населеніе растетъ на столько успѣшно, что въ недалекомъ будущемъ и степи обрусѣютъ, подобно остальной Сибири. Слабое увеличеніе русскаго населенія замѣчается только на крайнемъ сѣверѣ, въ неземледѣльческой полосѣ страны, въ которую, между прочимъ, цѣликомъ входитъ Якутская область, гдѣ инородцы, главнымъ образомъ, якуты, превышаютъ русское населеніе въ четырнадцать разъ.

Естественныя области Сибири.—*По рельефу поверхности* Сибирь дѣлится на равнинную и гористую. *Равнина* занимаетъ губерніи Тобольскую и Томскую (кромѣ юго-восточной окраины Алтайскаго округа послѣдней) и области: Акмолинскую, Семипалатинскую и Тургайскую. Въ Иркутскомъ и Приамурскомъ Генераль-губернаторствахъ преобладаютъ *горы*; такъ же гориста упомянутая часть Алтайскаго округа. Надо, однако, сказать, что хребтами, неудобными для земледѣлія, заняты сравнительно небольшія части; большія же пространства состоятъ изъ плоскогорій, имѣющихъ видъ равнинъ, и изъ небольшихъ уваловъ, тянущихся по плоскогоріямъ.

Въ равнинной Сибири рѣзко выдѣляются двѣ полосы: степная и лѣсная. *Степи*, малолѣсныя, обыкновенно даже безлѣсныя,

скудно орошенныя и съ лѣтомъ, склоннымъ къ засухѣ, занимають области: Тургайскую, Акмолинскую, Семипалатинскую, южную окраину Тобольской губерніи, пограничную съ Акмолинской областью, и юго-западную часть Барнаульскаго уѣзда Томской губерніи. Такъ называемая Барабинская степь носить названіе степи неправильно; въ дѣйствительности, это—область лѣсистая и въ значительной степени болотистая; занимаетъ она Каинскій уѣздъ Томской губерніи, захватывая окраины сосѣднихъ уѣздовъ той же губерніи. Степи, въ точномъ значеніи слова, пригодны для земледѣлія только въ сѣверныхъ своихъ частяхъ, и, по мѣрѣ удаленія на югъ, мало по малу превращаются въ неплодныя пространства.

Льсная полоса (полоса тайги, или урмана) равнинной Сибири занимаетъ въ Томской губерніи сѣверныя части Мариинскаго, Томскаго и Каинскаго уѣздовъ, а въ Тобольской—пространства, лежащія на востокъ и сѣверъ отъ линіи, проведенной отъ г. Тары до Тобольска по Иртышу, и затѣмъ отъ Тобольска до г. Туринска. Сюда въ послѣднее время направляется главная часть переселенцевъ. Здѣсь, въ противоположность степной полосѣ, безлѣсныя пространства встрѣчаются въ видѣ исключеній, орошеніе обильно, снѣжный покровъ достаточенъ, лѣтнія засухи почти не ощутительны, но зато климатъ болѣе суровъ.

Орошеніе Сибири, изобилующей, за исключеніемъ степной полосы, рѣками, среди которыхъ имѣются величайшіе въ мірѣ потоки, каковы Обь, Енисей, Лена, Амуръ, озерами, въ числѣ которыхъ первое мѣсто занимаетъ прѣсноводное море, Байкаль, и ручьями, не только достаточное, но избыточное. Недостатокъ въ водѣ встрѣчается, какъ исключеніе, только зимою, когда вслѣдствіе жестокой сибирской стужи малыя рѣчки и озера промерзають мѣстами до дна, теченіе рѣчекъ превращаетъ ся, и застоившаяся вода портится.

По количеству атмосферныхъ осадковъ Сибирь дѣлится на три части. Степная ея полоса страдаетъ отъ бездождія, при чемъ южная окраина этой полосы почти не видитъ дождей и превратилась въ пустыню или полу-пустыню. Такъ же незна-

чителенъ и зимній снѣжный покровъ. Приморская и Амурская области, наоборотъ, отличаются избыткомъ лѣтнихъ дождей, не только затрудняющихъ уборку, но и вредящихъ росту, а иногда и выпѣванію хлѣбовъ; въ то же время зимы этихъ областей малоснѣжны. Остальная часть Сибири хотя и не столь засушливая и малоснѣжная, какъ степи, всетаки значительно уступаетъ по количеству осадковъ средней и сѣверной полосамъ Европейской Россіи. Отличительная черта Сибири, малые снѣга, отражается на земледѣліи тѣмъ, что въ хозяйствѣ сибиряка озимые хлѣба имѣютъ значеніе только въ лѣсистыхъ мѣстностяхъ, гдѣ снѣгъ не сдувается съ полей и даетъ посѣвамъ достаточную защиту отъ зимней стужи. Гдѣ лѣсовъ нѣтъ, или гдѣ ихъ недостаточно, тамъ сибирякъ принужденъ довольствоваться одними яровыми хлѣбами.

Естественная растительность Сибири менѣе разнообразна, чѣмъ въ Европейской Россіи. Крайній сѣверъ страны занятъ неизмѣримыми тундрами, съ болотными травами и карликовыми деревьями. Приблизительно южнѣе 64° сѣверной широты появляются лѣса, заполняющіе остальную Сибирь, за исключеніемъ степной полосы. На сѣверѣ лѣса еще не тронуты и стоятъ непроходимыми дѣвственными тайгами и урманами; въ южной же части они истреблены населеніемъ въ такой степени, что во многихъ занимаемыхъ нынѣ подъ переселенцевъ «лѣсныхъ» мѣстностяхъ чувствуется недостатокъ въ строевомъ, а иногда даже въ дровяномъ лѣсѣ. Деревья и кустарники сибирскихъ лѣсовъ мало разнообразны. Нетронутые лѣса состоятъ главнымъ образомъ изъ хвойныхъ породъ: кедра, сосны, ели, пихты и лиственницы. Мѣстомъ истребленной топоромъ или пожаромъ хвойной тайги овладѣваетъ береза, съ примѣсю осины. Въ низинахъ и на заливаемыхъ берегахъ большихъ рѣкъ встрѣчаются ивы, ветлы, тополи, изрѣдка ольха и черемуха. Въ лѣсахъ попадаетъ рябина и особая сибирская дикая яблоня, съ плодами, не крупнѣй рябины. Это—почти и всѣ древесныя породы сибирскихъ лѣсовъ. Другія деревья Европейской Россіи, какъ дубъ, ясень, кленъ, вязъ и проч., не выносятъ сибирской зимней стужи. Липа на востокъ не идетъ далѣе

Иртыша, у г. Тары Тобольской губерніи, при чемъ не встрѣчается и въ Степныхъ областяхъ. Всѣ эти деревья за Ураломъ появляются вновь только кое-гдѣ на самомъ югѣ страны: на южныхъ окраинахъ Алтайскаго округа и Енисейской губерніи, да въ восточной, Заяблоновой, части Забайкалья. Рѣзко выдѣляется растительность на югѣ Амурской области и въ Уссурійскомъ краѣ Приморской области, гдѣ встрѣчаются, не только всѣ породы Европейской Россіи, но и болѣе южные виды, каковы грецкій орѣхъ, абрикось, виноградъ. Однако, эти растенія не тождественны съ европейскими, а представляютъ собою мало-цѣнныя разновидности послѣднихъ, приспособившіяся къ суровому климату нашего дальняго востока. Попытки воздѣлывать фруктовыя деревья хотя бы средней Европейской Россіи и здѣсь, какъ и во всей прочей Сибири, пока не увѣнчались успѣхомъ.

Бѣдная древесными породами, Сибирь чрезвычайно обильна кустарниками и травянистыми ягодными растеніями и, въ особенностях, доброкачественными луговыми и полевыми травами. Населеніе Сибири незначительно, стада лошадей и скота, сравнительно съ пространствомъ, невелики, почва хороша, а потому травы, не истребляемыя и не вытаптываемыя животными, обильны. Наилучшія травы покрываютъ сѣверъ киргизскихъ степей и степеподобныя пространства въ Алтайскомъ округѣ, въ Минусинскомъ уѣздѣ Енисейской губерніи и въ юго-восточныхъ частяхъ Забайкалья. Необыкновенно обильныя травы Барабинской степи (Томская губернія), хотя и не столь питательны, но все же доброкачественны. Травы Амурской области и Уссурійскаго края считаются въ Сибири наилучшими, но и онѣ превосходятъ достоинствомъ корма большей части нечерноземной Европейской Россіи. Скотомъ и травой сибирскій хозяинъ можетъ себя считать обеспеченнымъ,—кромѣ нѣкоторыхъ мѣстностей Иркутской губерніи и Забайкальской области, гдѣ прибѣгаютъ къ удобренію и орошенію луговъ, а иногда и пашень.

Земледѣльческая полоса Сибири.—Сѣверная граница

распространенія земледѣлія, обезпечивающаго хозяина, не совпадаетъ съ границею лѣсовъ, а лежитъ южнѣе, причемъ, по мѣрѣ удаленія на востокъ, опускается все болѣе къ югу. Въ Тобольской губерніи не пахутъ сѣвернѣе села Демьянскаго, на Иртышѣ, подъ 60° с. ш.; затѣмъ сѣверная граница земледѣлія спускается въ Томской губерніи къ 58°, въ Енисейской—къ 57°, въ Иркутской въ 56 $\frac{1}{2}$ °. Въ Забайкальѣ сѣверный Баргузинскій округъ живетъ не земледѣліемъ (на его громадной площади пашнями заняты всего 7,000 десятинъ). Въ Амурской и Приморской областяхъ границею земледѣлія гадательно считается 53 параллель, но есть основанія думать, что земледѣльство можетъ идти съ успѣхомъ нѣсколько сѣвернѣе. Такимъ образомъ, земледѣльческая полоса Сибири составляетъ только малую часть огромной страны, но и за тѣмъ слѣдуетъ исключить пустыни степныхъ областей, недоступныя для сохи или безплодныя горы, высочія и холодныя плоскогорія и болота, послѣ чего окажется, что всего одна десятая часть Сибири можетъ пріютить и прокормить пахаря.

Климатъ.—Климатъ указанной полосы земледѣлія несравненно суровѣе, чѣмъ подъ соотвѣтствующими широтами Европейской Россіи, въ которой по климату къ большей части Сибири подходятъ только сѣверныя губерніи, каковы Вятская, Олонецкая, Пермская, Вологодская. Сорокаградусныя зимнія стужи возможны даже въ Семипалатинской и Тургайской областяхъ. Зимы продолжительны, лѣто и страдная пора коротки, такъ что трудъ земледѣльца долженъ быть чрезвычайно напряженнымъ. Переходы отъ тепла къ холоду внезапны и часты. Такъ, въ Минусинскомъ уѣздѣ Енисейской губерніи, климатъ котораго, относительно Сибири, можетъ считаться умѣреннымъ и среднимъ, въ январѣ морозъ въ 40° R. можетъ смѣниться 1°, 3° тепла; въ апрѣлѣ бываетъ и 17° тепла и 13° холода; въ іюлѣ тепла бываетъ отъ 9° до 35° въ полдень; въ октябрѣ день съ 17° тепла можетъ смѣниться морозомъ въ 18°. Тамъ же нерѣдко послѣ теплыхъ майскихъ дней, когда въ полдень бываетъ 13°, 25° тепла, если задуетъ сѣверный вѣтеръ, тепло

быстро понижается до 6°, 3°, а къ утру наступаетъ морозъ въ 2—3 градуса. Эти то рѣзкія перемѣны температуры и дѣлають невозможнымъ произрастаніе многихъ лѣсныхъ породъ и всѣхъ культурныхъ фруктовыхъ деревьевъ Европейской Россіи. Для хлѣбовъ же наибольшую опасность представляютъ лѣтніе, весенніе и осенніе инеи и заморозки *). Въ Минусинскѣ наблюдались морозы въ 3°, 6° даже въ концѣ мая, правда, въ исключительно неблагопріятные годы; легкіе морозцы, слабое паденіе температуры ниже точки замерзанія, обнаруживающееся инеемъ на травѣ, возможны въ теченіе всего іюня, и только въ іюлѣ въ Минусинскѣ никогда не видали ни мороза, ни даже инея; вновь иней появляется съ первыхъ чиселъ августа, а перваго сентября можетъ быть морозъ до 6°. Казалось бы, что такія климатическія условія дѣлають земледѣліе почти невозможнымъ. Въ дѣйствительности значительныхъ неурожаевъ вслѣдствіе инеевъ и заморозковъ, за исключеніемъ сѣверныхъ предѣловъ земледѣлія, не бываетъ. Плодородная почва даетъ сильныя растенія, противустоящія инеямъ, а жаркое лѣто, прозрачная атмосфера Сибири и яркое солнце гонять растительность съ такою быстротою, что вѣвремя посѣянные хлѣба успѣвають вызрѣть къ осеннимъ холодамъ. Всѣ русскіе хлѣба, не исключая даже озимой пшеницы, воздѣлываются въ средней и южной частяхъ сибирской земледѣльческой полосы съ такимъ же успѣхомъ, какъ и въ Европейской Россіи. Въ сѣверныхъ ея предѣлахъ ненадежна гречиха, и не успѣвають просо и озимая пшеница. Въ степныхъ областяхъ и въ южныхъ частяхъ остальной Сибири, кромѣ самой суровой по климату Иркутской губерніи, вызрѣвають на полевыхъ бахчахъ арбузы и дыни, несмотря на то, что періодъ, безъ инеевъ и морозовъ, продолжается въ среднемъ, какъ, на примѣръ, въ Минусинскѣ, 70—80 дней.

Неурожаи.—Неурожаи въ Сибири вызываются не недостаткомъ лѣтняго тепла и не колебаніями температуры, а за-

*) Опаснымъ для хлѣбовъ ночной и утренній морозъ дѣлается при пониженіи температуры до—3,—5° R.

сухами и насѣкомымъ «кобылкою», особымъ родомъ саранчи. Оба эти бича особенно страшны въ Степныхъ областяхъ и на югѣ Тобольской губерніи, гдѣ бывали годы, когда бездождіе и кобылка уничтожали не только посѣвы, но и травы, доводя жителей до того, что они, спасаясь отъ голода, временно уходили въ урожайныя мѣстности, угоняя за собою скотъ. Засухи поражаютъ, хотя и въ не такой степени, и прочую Сибирь, за исключеніемъ Амурской и Приморской областей, въ которыхъ, какъ было сказано, вредъ приносятъ чрезмѣрно обильные лѣтніе дожди, и сѣверной части земледѣльской полосы, изобилующей лѣсами, гдѣ хлѣба иногда терпятъ отъ заморозковъ во время всхода или налива зерна. Что касается высоты урожая, то она должна быть признана удовлетворительной,—именно, въ среднемъ, въ пять, шесть зеренъ. Рассказы о баснословныхъ урожаяхъ Сибири относятся къ исключительно плодороднымъ почвамъ,—къ чернозему степей, Алтайскаго округа, Минусинскаго края и тому подобныхъ мѣстностей, не составляющихъ еще всей Сибири, при томъ къ исключительно благоприятнымъ годамъ, когда не было ни засухъ, ни кобылки.

Почва.—Почвы заселенныхъ земледѣльцами и нынѣ заселяемыхъ частей Сибири, хотя и не могутъ равняться съ черноземомъ Европейской Россіи, но, въ общемъ, хороши и плодородны, причемъ тотъ или иной родъ почвы залегаетъ на громадныхъ пространствахъ. Наиболѣе распространены черноземы.

Настоящій *черноземъ* лежитъ обыкновенно на подпочвѣ изъ лёсса, нѣжной глины желтовато-сѣраго цвѣта, съ подмѣсю песка и извести, рыхлой, тонкозернистой и богатой питательными веществами. Лучшій суглинистый черноземъ богатъ перегноемъ, окрашенъ въ буро-черный или темно-бурый цвѣтъ и отличается крупичатымъ, зернистымъ строеніемъ.

Супесчаный черноземъ, со значительной примѣсю крупныхъ песчаныхъ частицъ, менѣе связанъ, чѣмъ предъидущій. Для обработки онъ гораздо легче, но подверженъ выдуванію и

перемыванію, приче́мъ теряетъ наиболѣе цѣнныя, усвояемыя растеніями частицы; кромѣ того, въ мѣстностяхъ обширнаго залеганія этого вида чернозема, по причинѣ малой связности почвы и супесчаной подпочвы, началось кое гдѣ и въ Сибири вредное образованіе овраговъ, зло, столь знакомое Европейской Россіи.

Вполнѣ неудобными землями являются глинисто-известковые черноземы, извѣстные въ народѣ подъ именемъ «щельниковъ». Поверхность ихъ покрыта сѣтью широкихъ (иногда въ ширину ступни) щелей. Это—почва тяжелая, связная, въ засуху дѣлающаяся твердой, какъ камень, а во время дождя расплывающаяся въ липкую грязь. Она не поддается сколько-нибудь удовлетворительной обработкѣ.

Спутниками черноземовъ являются *солончаковыя почвы*. Мѣстами онѣ вкраплены въ черноземы; мѣстами, наоборотъ, пятна чернозема разбросаны среди солончаковъ (напр., въ Тюкалинскомъ уѣздѣ Тобольской губерніи). По плодородію солончаки дѣлятся на злые солонцы, подсолонья и солонцеватыя черноземы.

Злые солонцы бываютъ мокрые, по берегамъ степныхъ усыхающихъ озеръ или на мѣстѣ уже усохшихъ, и сухіе, располагающіеся въ котловинахъ безъ стока. Мокрый солонецъ представляетъ липкую грязь чернаго или сѣраго цвѣта и производитъ крайне скудныя и несъдобныя соленыя травы. Такъ же бесплоденъ и сухой солонецъ, который узнается по бѣлымъ пятнамъ соляного налега на черной голой землѣ.

Подсолонки—тѣ же солонцы, но перемытые дождевыми и весенними водами, которыя удалили значительное количество солей. Узнаются они по травамъ, которыя не такъ высоки, какъ на окружающемъ черноземѣ, и имѣютъ слегка красноватый и сѣроватый оттѣнокъ. Присутствіе особой сѣдой низкорослой полыни (*Artemisia maritima*) и красиваго лазурнаго цвѣтка кермека (*Statice Gmelini*), который бросается въ глаза, безошибочно указываетъ на подсолонекъ. Подсолонки представляютъ собою прекрасныя пастбища; наименѣе соленые въ послѣднее время начинаютъ распахивать, приче́мъ въ достаточно

влажные годы и при хорошей обработкѣ урожаи получаютъ не хуже, чѣмъ на черноземахъ.

Солонцеватый черноземъ, какъ показываетъ само названіе, является переходомъ отъ слабыхъ подсолонковъ къ чернозему. По внѣшнему виду и растительности эту почву трудно отличить отъ чистаго чернозема. Мѣстное населеніе такъ и считаетъ ее черноземомъ, лишь болѣе слабымъ, который «не терпитъ по долгу».

Черноземъ и солончаковыя земли занимаютъ громадныя пространства, совпадающія съ наиболѣе населенной полосой Сибири, тянущейся по обѣ стороны великаго желѣзнаго пути, и то сужающейся, то расширяющейся. На югѣ область черноземовъ ограничивается пустынными степями юга Акмолинской области и горными хребтами остальной Сибири, а на сѣверѣ—полосой урмановъ и тайги. Въ этой послѣдней почти исключительно господствуютъ «лѣсныя» почвы.

Переходъ отъ черноземовъ къ собственно *лѣснымъ почвамъ* составляютъ сѣрыя лѣсныя почвы. Толщина почвеннаго слоя не бываетъ больше полуаршина; цвѣтъ его сѣрый или свѣтлосѣрый; подпочва состоитъ изъ глины или суглинка буроватой или сѣробурой окраски. Эти почвы весьма распространены въ Иркутской губерніи, а въ остальной Сибири тянутся вдоль сѣверной границы черноземной полосы, иногда языками вдаваясь въ ея область. Темносѣрыя суглинистыя лѣсныя земли очень хороши и считаются, если не болѣе плодородными, то болѣе выносливыми, чѣмъ черноземы.

Далѣе на сѣверѣ, въ области лѣсовъ находится полоса подзоловъ и дерновыхъ земель. Подзоломъ называютъ мельчайшій пылеобразный кварцевый песокъ, совершенно безплодный. Въ Сибири онъ извѣстенъ подъ именемъ «бѣлика» «боровою земли» и считается безнадежно плохою почвою. Однако, въ чистомъ видѣ подзолъ составляющій собственно подпочву, не встрѣчается, а всегда содержитъ большую или меньшую примѣсь лѣснаго перегноя. Чѣмъ значительнѣй эта примѣсь, чѣмъ толще слой перегноя, лежащій на подзолистой подпочвѣ, тѣмъ плодороднѣй такая «дерновая» почва. Въ лѣсной полосѣ Ся-

бири эти дерновыя почвы называютъ тоже черноземными и хвалятъ ихъ урожайность.

Итакъ, почвы заселяемой части Сибири въ общемъ должны быть признаны достаточно плодородными, превосходящими въ этомъ отношеніи нечерноземныя мѣстности Европейской Россіи, но вмѣстѣ съ тѣмъ и болѣе тяжелыми, скорѣе заростающими сорною травой и требующими большаго труда при обработкѣ. Еще труднѣе подъемъ цѣлины въ степяхъ и, въ особенности, разработка полей въ лѣсной полосѣ,—раздѣлка изъ подъ лѣса нетронутыхъ мѣстъ, «залоговъ», и давно заброшенныхъ пашень, «залежей».

Залогі и старыя залежи.—Вновь прибывающіе въ Сибирь земледѣльцы въ настоящее время уже не находятъ, какъ это было еще недавно, обилія въ такъ называемыхъ «мягкихъ земляхъ», то есть, въ поляхъ и недавнихъ залежахъ старожиловъ, отрѣзанныхъ отъ послѣднихъ за излишествомъ и включенныхъ въ переселенческіе участки. Запасъ этихъ земель почти исчерпанъ. Если на участкѣ нѣтъ «гарей» и «еланей», т. е., совершенно чистыхъ полянъ, образовавшихся послѣ лѣсныхъ пожаровъ, то новосель долженъ обратиться къ раздѣлкѣ залога или старой залежи, причемъ послѣдняя по трудности обработки мало отличается отъ залога. Всѣмъ извѣстно, какихъ усилій требуетъ подъемъ степной черноземной цѣлины, въ особенности въ сухую погоду. Въ мѣстахъ лѣсныхъ, кромѣ того, приходится работать надъ устраненіемъ съ будущаго поля деревьевъ и кустарника. Способы расчистки извѣстны въ Сибири подъ названіями «чертежа», «подсочки» и «сырцевой расчистки». Чертежъ и подсочка примѣняются въ томъ случаѣ, когда на полянѣ разбросано небольшое количество одинокихъ крупныхъ деревьевъ. Весною или около Троицы, часто и въ іюнѣ, деревья «очерчиваютъ», т. е., дѣлаютъ круговую вырѣзку коры вплоть до древесины. Дерево засыхаетъ, гніетъ и сваливается. Сплошныя молодыя поросли удаляютъ въ сыромъ видѣ, «сырцомъ», т. е., вырубаютъ и свозятъ или же сжигаютъ на мѣстѣ, а пеньки выкорчевываютъ. Какъ чертежъ, такъ

и сырцовая расчистка почти всегда осложняются и затрудняются уборкою огромных обугленных и не сгнивших колодь, остатков сгорѣвшей первобытной тайги. Очищенный изъ подѣса залогъ или задерненную залежь рано весной или поздно осенью поднимаютъ и оставляютъ перепрѣвать до слѣдующаго года, когда пахутъ и боронятъ еще два раза, и лишь тогда сѣютъ. Посѣвъ на пласты, слегка разрыхленные бородами, не даетъ урожая.

Система хозяйства въ Сибири—залежно-паровая при двупольномъ сѣвооборотѣ. Это далеко не первобытный «переложный» способъ пользованія землею, когда всякій захватываетъ на безграничномъ просторѣ облюбованный кусокъ и выпашиваетъ его безъ перерыва до полного истощенія. Уже и при теперешнемъ, все еще очень рѣдкомъ населеніи, земель, которыя можно было бы пахать безъ подготовленія, за немногочисленными исключеніями, нѣтъ. Полеми, на расчистку котораго затрачено немало усилій, дорожатъ и, хотя и не удобряютъ его (кромѣ немногихъ мѣстностей въ полосѣ глинистыхъ и подзольныхъ почвъ), но стараются сохранить естественную плодородную силу земли подолѣе путемъ надлежащей обработки. Съ этой цѣлью вводятъ «черный паръ», который чередуется съ посѣвами:—землѣ даютъ отдыхи. Чередованіе паровъ весьма разнообразно. Тотъ или иной порядокъ зависитъ отъ усмотрѣнія и разумѣнія каждаго отдѣльнаго хозяина и, конечно, отъ качества почвы. Отдѣльные хозяева пользуются въ этомъ отношеніи тѣмъ большимъ просторомъ, что полевою землею въ Сибири пока не дѣляютъ] (лишь мѣстами стали дѣлать ближайшія къ селамъ «удворныя» земли), поля каждаго разбросаны по всему надѣлу клочками, и каждый сѣетъ, что хочетъ, какъ хочетъ и когда хочетъ. Наиболѣе распространено двуполье: хлѣбъ—черный паръ, хлѣбъ—черный паръ и т. д., 10—20 хлѣбовъ, послѣ чего залежь на 15—20 лѣтъ. На сильныхъ и новыхъ земляхъ сѣютъ «на жнивѣ», хлѣбъ по хлѣбу, за весь періодъ 3—4 раза. Вотъ, нѣсколько примѣровъ такихъ болѣе сложныхъ сѣвооборотовъ:

Почва супесчано-черноземная. По залежи: подъемъ и парь—озимая рожь *) (рѣже яровая пшеница)—овесъ—парь—озимая рожь (или ячень)—парь—озимая рожь—парь—овесъ—залежь. Земля отдыхаетъ 15—20 лѣтъ, а на мѣстахъ «утолочныхъ» (ближайшихъ къ селенію и удобряемыхъ пасущимся скотомъ) 5—7 лѣтъ.

Почва плодородный суглинокъ. По залогу: подъемъ и парь—пшеница (яровая)—пшеница—(иногда и третья пшеница)—парь—пшеница—овесъ—парь—ячень—парь—яровая рожь—парь—овесъ—.... залежь. Сѣютъ въ теченіе 15—20 лѣтъ; залежь 10—15 лѣтъ.

Почва темный, слегка подзолистый суглинокъ. По залежи: парь—озимая рожь—овесъ—парь—озимая рожь—парь—ячень (или другой яровой хлѣбъ)—залежь. Снимаютъ 4—5 хлѣбовъ, а отдыхъ продолжается 10—15 лѣтъ.

Песчаная, подзолистая почва. Удобренный парь—озимая рожь, овесъ (иногда пшеница), ячень (или овесъ); далѣе или овесъ, или, чаще, удобренный парь.

Чѣмъ лучше почва, тѣмъ дольше она находится подъ культурой и тѣмъ скорѣе отлеживается. Въ послѣднее время, когда съ землею стало тѣснѣе, залежные періоды по необходимости стали сокращаться. Еще недавно оставляли землю въ залежь на 40—50 лѣтъ; теперь залежей старше 30 лѣтъ почти не встрѣчается. Въ частности, хорошей суглинокъ забрасывается на 10—15 лѣтъ, сибирскій черноземъ на 12—20 лѣтъ, подзолистые суглинки (бѣляки), подсолонки и проч. на 20—25 лѣтъ.

Изъ приведенныхъ примѣровъ видно, что въ сибирскомъ хозяйствѣ паровъ значительно больше, чѣмъ въ русскомъ трехпольѣ. Затѣмъ, сибирскіе пары—«черные», т. е., имъ не даютъ заростать травами, для чего пахутъ и боронуютъ ихъ два, три раза въ лѣто. Пахутъ глубоко, обыкновенно на 2—3 вершка, непремѣнно переворачивая пластъ. Боронуютъ боронами, не-

*) Гдѣ озимей не сѣютъ, тамъ они въ сѣвооборотѣ замѣняются яровыми рожью или пшеницею.

премѣнно съ желѣзными зубьями, въ 3—6 слѣдовъ. Тяжелые сибирскіе сохи, плуги и бороны требуютъ сильныхъ животныхъ. Легкія орудія и мелкія лошади, которыми пользуется большая часть нечерноземной Россіи, въ Сибири бесполезны. Несмотря на глубокую вспашку и усиленную бороньбу, сорныя травы всетаки одолеваятъ поля, и очень часто приходится хлѣба пропалывать.

62320
Занятія и промыслы.—Рядовой переселенецъ изъ Европейской Россіи долженъ рассчитывать въ Сибири только на земледѣліе, да еще въ нѣкоторыхъ мѣстностяхъ (Степныя области, степныя пространства Тобольской губерніи, Алтайскаго округа, Минусинскаго уѣзда и восточнаго Забайкалья и Бараба) на скотоводство, причемъ послѣднее, по причинѣ нерѣдкихъ падежей отъ чумы, сибирской язвы и безкормицы, всетаки не вполне надежно. Въ Европейской Россіи сотни тысячъ крестьянъ поддерживаютъ себя работами въ помѣщичьихъ экономіяхъ,—въ Сибири нѣтъ помѣщиковъ, рабочіе требуются зажиточными крестьянами только въ страду, а въ прочее время спросъ на рабочія руки ничтоженъ и плата незначительна. Въ Россіи цѣлыя уѣзды и губерніи живутъ работою на обширныхъ фабрикахъ, заводахъ и кояхъ,—въ Сибири потребностямъ этой отрасли промышленности удовлетворяютъ всего какія нибудь десятки тысячъ рукъ. Въ Россіи миліонные и стотысячные города даютъ огромный заработокъ прошлому деревенскому люду,—въ Сибири самый большой городъ, Томскъ, считаетъ всего 53 тысячи жителей, городовъ съ населеніемъ свыше 10 тысячъ только 11, а остальные представляютъ собою большія села, живущія хлѣбопашествомъ. Коренное сибирское населеніе, наряду съ земледѣліемъ, въ значительныхъ размѣрахъ занимается охотою на дичь и пушныхъ звѣрей, а мѣстами, по большимъ рѣкамъ, у большихъ озеръ и при моряхъ, и рыболовствомъ, но эти промыслы требуютъ особыхъ навыковъ, приобретаемыхъ поколѣніями. Переселенецъ же изъ Европейской Россіи долженъ кормиться и, если Богъ поможетъ, разживаться сохою. О выгодности земледѣлія въ

Сибири вообще слѣдуетъ сказать, что въ западной ея части, до предѣловъ Иркутской губерніи, при обыкновенномъ урожаѣ цѣны на хлѣбъ невысоки, но за тѣмъ повышаются, и, чѣмъ далѣе на востокъ, тѣмъ въ большей степени. Въ Забайкальѣ, въ Амурской области и въ Уссурійскомъ краѣ земледѣльство безспорно очень выгодно. Однако, и въ западной части Сибири благосостояніе новоселовъ, обжившихся и окончательно устроившихъ хозяйство, удовлетворительно. Не слѣдуетъ лишь ждать отъ Сибири быстрого и большого обогащенія, при маломъ трудѣ.

Подати и повинности.—Расчитывая будущіе доходы и расходы, переселенецъ не долженъ упускать изъ вида такъ же и тѣ платежи и повинности, которыя ему придется нести въ Сибири. Эти подати и повинности значительны, въ противоположность распространенному мнѣнію, будто сибирякъ платитъ мало, а переселенецъ даже вовсе свободенъ отъ податей. Правда, новоселы освобождаются отъ государственнаго и земскаго сборовъ, но только отъ нихъ и только на первые шесть лѣтъ, причемъ въ первое трехлѣтіе они ничего не платятъ, а во второе платятъ половину. Эти сборы, въ тому же, составляютъ меньшую часть податей, а главные платежи и повинности относятся къ волостнымъ, сельскимъ и приходскимъ, которые начинаютъ взыскиваться немедленно, такъ какъ новоселамъ невозможно обойтись безъ сельскаго и волостнаго управленій, безъ дорогъ, конной гоньбы и т. п. Сибирскій старожилъ (съ которымъ, какъ сказано, чрезъ шесть лѣтъ сравнивается и новосель), домохозяинъ средней руки *) уплачиваетъ въ годъ деньгами и работою на натуральныхъ повинностяхъ:

*) Среднимъ хозяиномъ въ Сибири считаютъ крестьянина, который заступаетъ 8—15 десятинъ и имѣетъ 4—8 рабочихъ лошадей, столько же дойныхъ коровъ и 10—30 овецъ. Крестьянинъ съ хорошимъ достаткомъ заступаетъ отъ 25 до 100 и 120 десятинъ, имѣетъ 20—30 лошадей, 20—50 дойныхъ коровъ. Надобно, однако, замѣтить, что въ Сибири, за исключеніемъ Иркутской губерніи и Приамурскаго Генераль-губернаторства, скотъ и хлѣбъ имѣютъ меньшую цѣнность, чѣмъ въ Европейской Россіи.

Въ Тобольской губерніи: Тобольскій уѣздъ 11—19 рублей, Туринскій 10—20 р., Тюменскій 10—17 р., Ялutorовскій 13—17 р., Курганскій 10—18 р., Ишимскій 11—21 р., Тюкалинскій 10—25 р., Тарскій 14—25 р.

Въ Томской губерніи: Барнаульскій уѣздъ 14 — 18 р., Томскій 14—17 р., Каинскій 14—27 р., Кузнецкій, Змѣногорскій и Бійскій уѣзды 14—22 р.

Въ Акмолинской области, повсемѣстно 8—10 рублей. Надо, однако, замѣтить, что до послѣдняго времени здѣсь не было крестьянскаго населенія, а потому овладѣть нельзя считать окончательно установившимся. Съ заселеніемъ степного края, съ развитіемъ и усложненіемъ жизни, платежи неминуемо увеличатся.

Въ Енисейской губерніи: Енисейскій уѣздъ 18—37 р. Минусинскій, Ачинскій, Красноярскій и Каинскій уѣзды 11—21 р.

Въ Иркутской губерніи: Балаганскій и Нижнеудинскій уѣзды (куда въ настоящее время направляются переселенцы) 15—23 р.


Въ Забайкальской области повсемѣстно 14—21 р.

Въ Амурской области и Уссурійскомъ краѣ повсемѣстно 14—23 р.

Правительственныя пособія переселенцамъ.—Столь же преувеличены, какъ и о податныхъ льготахъ, слухи о размѣрѣ денежныхъ правительственныхъ пособій новоселамъ. Цѣль пособій состоитъ не въ томъ, чтобы обогатить неимущаго, а чтобы вывести изъ временнаго затрудненія нуждающагося въ кредитѣ, дать возможность извернуться, не прибѣгая ни къ частнымъ, обыкновенно обременительнымъ займамъ, ни къ продажѣ своего труда, столь необходимаго при первоначальномъ устройствѣ своего хозяйства. Средній размѣръ пособія, которое къ тому же выдается не безвозвратно, а въ ссуду, составляетъ всего около 50-ти рублей на семью; только очень большимъ семьямъ и лишь въ исключительныхъ случаяхъ эта сумма можетъ быть увеличена. Ясно, что пособія въ такихъ

*

размѣрахъ не могутъ поставить на ноги совершеннаго бѣдняка, и крестьянамъ слѣдуетъ рассчитывать только на свои денежные запасы. Каковы они должны быть, это въ каждомъ случаѣ слѣдуетъ выяснять ходамъ, сообразно величинѣ семьи, дальности пути, стоимости домообзаводства на новомъ мѣстѣ и расходамъ на прожитіе и прокормленіе до времени, когда будетъ готовъ свой кровъ и снимутъ свой хлѣбъ. Обыкновенно новоселье окончательно устраивается домою и хозяйствомъ не раньше трехъ лѣтъ.



ЗАПАДНАЯ СИБИРЬ.

ЗАДАЧА ГИГИЕНЫ

ТОБОЛЬСКАЯ ГУБЕРНІЯ.

Тобольская губернія лежитъ между 60 и 82 градусами восточной долготы и 55 и 73 градусами сѣверной широты. Пространство, занимаемое ею, равно 1.295,758 квадратныхъ верстѣ, такъ что ея территория составляетъ $\frac{2}{5}$ Европейской Россіи и превосходитъ Австрію и Германію, взятыя вмѣстѣ. Губернія въ своей сѣверной весьма обширной части представляетъ тундру, низменность, непригодную для земледѣлія. Южнѣе 68 градуса сѣверной широты начинается поясъ лѣсистыхъ болотъ и высокоствольныхъ лѣсовъ. Этотъ поясъ, обнимающій южныя части Березовскаго и Сургутскаго уѣздовъ и сѣверныя—Туринскаго, Тобольскаго, Тарскаго и Тюменскаго, представляетъ собою лѣса, сплошные на сѣверѣ и изрѣживающіеся по направленію къ югу. Часть этого пояса, южнѣе 59-ой параллели, входитъ въ полосу земледѣлія. Правда, пахутъ еще нѣ селѣ Демьянскомъ, почти подъ 60 градусомъ с. ш., но тамъ земледѣліе является уже какъ подсобное занятіе.

Населеніе губерніи равняется 1.438,000 душъ, изъ которыхъ 90,000 городскихъ обывателей. Въ земледѣльческой полосѣ проживаетъ свыше 40,000 инородцевъ, татаръ и бухарцевъ, занимающихся хлѣбопашествомъ.

Въ административномъ отношеніи Тобольская губернія дѣлится на десять уѣздовъ: Тобольскій, Туринскій, Тюменскій, Тарскій, Ткалинскій, Ишимскій, Ялуторовскій, Курганскій, Березовскій и Сургутскій.

Земледѣльческая полоса Тобольской губерніи можетъ быть раздѣлена на двѣ части: лѣсную и степную. Степная полоса отличается отъ лѣсной малымъ количествомъ дождей, снѣга и проточныхъ водъ, черноземными или черноземовидными поч-

вами, съ островами солонцовъ и подсолонковъ, несущими степную растительность, и отсутствіемъ хвойнаго лѣса. Въ сельско-хозяйственномъ отношеніи, это — полоса яровыхъ хлѣбовъ и, главнымъ образомъ, яровой пшеницы.

Граница между этими двумя областями, лѣсною и степною, можетъ быть проведена такъ: она идетъ съ запада на востокъ приблизительно по 57-ой параллели до г. Тюмени, отъ него по р. Турѣ до р. Тобола, отсюда вдоль южной границы Тобольскаго уѣзда, далѣе по Тарскому тракту до г. Тары и, наконецъ, по рѣкѣ Тарѣ.

Лѣсная полоса.—Сѣвернѣе Тобольска земледѣліе является подсобнымъ занятіемъ; главные же промыслы—рыболовство или охота. Почти все пространство покрыто лѣсами и болотами, селенія встрѣчаются рѣдко, по берегамъ значительныхъ рѣкъ. Средній размѣръ пашни не превышаетъ 1—2 десятинъ на плательщика. Почва мало плодородна.

Къ югу отъ Тобольска условія земледѣлія благопріятнѣе, въ особенности, климатъ, который, какъ замѣчаютъ старожилы, въ послѣднее время смягчается. Это приписываютъ уменьшенію лѣсовъ отъ вырубки и отъ пожаровъ. Дѣйствительно, въ этой части губерніи сплошные старые лѣса сохранились только или на болотахъ, или въ мѣстахъ, пересѣченныхъ ручьями и рѣчками, останавливающими ходъ пожаровъ, или, наконецъ, въ охраняемыхъ казенныхъ дачахъ. Чѣмъ далѣе на сѣверъ, а, въ предѣлахъ Тарскаго уѣзда, и на востокъ, тѣмъ эти остатки первобытныхъ хвойныхъ «урмановъ» значительнѣе; однако, нигдѣ нѣтъ недостатка въ молодыхъ поросляхъ березы и осины, которыя безъ особыхъ усилій могутъ быть расчищены подъ пашню. Вблизи селеній эти поросли покрываютъ выпаханныя и оставленныя поля и носятъ названіе «залежей». Въ мѣстахъ, удаленныхъ отъ населенныхъ мѣстностей, молодняки засѣдаютъ на лѣсныхъ пожарищахъ и называются «гарями» и «еланями». Раздѣлка 15 — 20 лѣтней поросли наймомъ обходится, въ среднемъ, въ 15 рублей.

Поверхность, въ общемъ, ровная. Гряды болѣе значитель-

ныхъ холмовъ встрѣчаются только по берегамъ большихъ рѣкъ. Орошена лѣсная полоса обильно; однако, небольшія рѣчки и ручьи по зимамъ промерзаютъ до дна, и тогда жители пользуются водою или изъ озеръ или изъ колодцевъ.

Почвы лѣсной полосы очень разнообразны, отъ черноземовидныхъ до песковъ. Послѣдніе встрѣчаются, однако, только на прирѣчныхъ холмахъ. Преобладающими являются почвы суглинистыя и супесчаная. Всѣ эти роды почвъ нуждаются въ удобреніи, или же послѣ 2—4 лѣтъ должны быть оставляемы въ залежь. Прежде при обилии земли залежи были исключительнымъ способомъ возобновленія плодородія пашни; теперь же вводится навозное удобреніе,—отъ 1500 до 3000 пудовъ на десятину. При такомъ удобреніи, или на свѣжемъ залогѣ, съ десятины снимаютъ 60—80 пудовъ пшеницы чистаго сбора. По удобренію снимаютъ 2—3 хлѣба, послѣ чего земля парится и удобряется вновь.

Зимы суровы, но многоснѣжны, что дозволяетъ сѣять озимь, лѣтнихъ дождей достаточно. Осенніе и весенніе утренники не представляютъ опасности. При такихъ условіяхъ, урожаи несравненно ровнѣе, чѣмъ въ степной полосѣ губерніи, откуда во время полныхъ неурожаевъ въ 1891—92 годахъ жители, въ поискахъ работы, хлѣба и пропитанія, двинулись въ лѣсную полосу, причемъ нѣкоторые пригнали съ собою и скотъ.

Обработка земли должна производиться тщательно. Очищенный отъ поросли залогъ поднимается въ томъ же году; на слѣдующій годъ производятся еще двѣ вспашки, весною и лѣтомъ, при многократной бороньбѣ, и тогда только сѣютъ озимое. Старую землю пашутъ передъ посѣвомъ тоже не менѣе двухъ разъ. Вспашка производится сохой—«пермянкой», на колесномъ передкѣ, съ отваломъ, въ которую впрягаютъ 1—2 лошади. Борона должна быть непременно съ желѣзными зубьями. Эти орудія обыкновенно дѣлаютъ домашними средствами, покупая лишь желѣзные сошники и зубья по 2—2½ рубля за пудъ. Готовая соха стоитъ 4—5 рублей.

Полевая работа начинается во второй половинѣ апрѣля; въ концѣ апрѣля уже сѣютъ. Созрѣваніе хлѣбовъ начинается

во второй половинѣ іюля, тогда же приступаютъ и къ сѣнокосу. Озими сѣютъ въ началѣ августа. Скотъ держать на подножномъ кормѣ съ половины апрѣля до октября.

Сѣютъ: яровую (но не озимую) пшеницу, яровую и озимую рожь, ячмень, овесъ, коноплю и ленъ, послѣдній на воловню и на сѣмя. Пшеница лѣсной полосы невысокаго качества и не вывозится изъ предѣловъ мѣстности. Наиболѣе выгодными считаются посѣвы льна. Сбытъ остальныхъ хлѣбовъ и овса достаточно обезпеченъ, такъ какъ описываемая мѣстность представляется наиболѣе населенной и промышленной въ Сибири. Исключеніе составляетъ за-Иртышская «урманная» часть Тарскаго уѣзда, но и та быстро заселяется. Хлѣбъ вывозится въ города, въ большія торговыя села и ближніе базары, гдѣ всегда находятъ скупщиковъ. Цѣны, впрочемъ, и тутъ, несмотря на спросъ и сравнительно небольшое производство хлѣба, подвержены значительнымъ колебаніямъ. Такъ, въ 1899 году пудъ пшеницы стоилъ весною 80 коп., а осенью 35—40 к., пудъ ржаной муки 50 и 30 к., пудъ овса 40 и 25 к. Въ мѣстахъ, ближайшихъ къ городамъ или къ большимъ рѣчнымъ и желѣзнымъ дорогамъ, или тамъ, куда прибыло много переселенцевъ, осеннія цѣны были значительно выше: пшеница 75 копѣекъ, рожь 55 копѣекъ и овесъ 45 копѣекъ.

Пастбища и сѣновосы удовлетворительны, но не на столько обильны, чтобы скотоводство могло стать промысломъ. Скотъ держится только для домашнихъ потребностей, лошади—для извоза. Цѣны на скотъ осенью 1899 года были таковы: лошадь 15—30 рублей, корова 15—20 р., овца 3—4 р., свинья въ 5 пудовъ 10 рублей.

Требованіе на полевыхъ рабочихъ бываетъ только въ страдное время, когда цѣны стоятъ слѣдующія: косецъ 50—60 копѣекъ въ день на хозяйскихъ харчахъ, гребецъ 40—60 к., жнецъ 40—60 к. Годовымъ: работнику платятъ 60—80 рублей, работницѣ 30—40 рублей.

Подсобныхъ промысловъ, по сравненію съ остальной Сибирью, довольно много, хотя все-же они недостаточны. По

рѣкамъ и озерамъ, съ красной рыбой, занимаются рыболовствомъ. Въ удѣлѣвшихъ мѣстами кедровыхъ рощахъ собираютъ орѣхъ. Умѣлые охотники бьютъ звѣрей (лось, коза, бѣлка, лисица, колонокъ, иногда медвѣдь) и птицъ (рябчикъ, глухарь и тетеревъ), но охота производится не по близости, а въ отдаленныхъ урманахъ, куда по зимамъ охотники уходятъ на продолжительное время. Мясо лосей и козъ, пернатая дичь и мѣха имѣютъ вѣрный сбытъ. Липа, доставляетъ лыки и мочало, идущее на заготовленіе рогожъ для всей Сибири. Занимаются заготовкой плахъ и теса, сидкою смолы и дегтя, у большихъ рѣкъ заготовкой дровъ на пароходныя пристани. Въ Тюменскомъ уѣздѣ существуютъ кустарные промыслы: тканье волосяныхъ ситъ, бондарное производство и тканье извѣстныхъ тюменскихъ ковровъ. Пчеловодства не существуетъ, но оно возможно.

Въ послѣднее время въ лѣсной полосѣ для переселенцевъ открыты таеъ называемыя «урманныя» (лѣсныя) мѣстности Тарскаго уѣзда, заключенныя между рѣками Иртышомъ, Уемъ и Туемъ, и Тавдинскій край Туринскаго уѣзда по р. Тавдѣ и ея мелкимъ притокамъ.

Степная полоса.—Степная полоса Тобольской губерніи представляетъ собою обширную равнину въ 170 тысячъ квадратныхъ верстъ, съ незначительными возвышеніями, называемыми «гривами», «увалами» и «островами», которыя грядами тянутся съ юговостока на сѣверозападъ и съ замѣтной правильностью чередуются съ ложбинами, каеъ бы съ бороздами. На увалахъ почва черноземная и глубокая, до 6 вершковъ. Въ ложбинахъ залегаютъ или тоже черноземы, однако, мелкіе, вершка въ полтора, два, или, что бываетъ чаще, солонцеватая земли и солонцы; въ нихъ же скопляется вода въ видѣ болотъ и многочисленныхъ озеръ. Въ менѣе глубокихъ и обширныхъ ложбинахъ и на невысокихъ увалахъ почва суглинистая или подзолисто-суглинистая, «бѣликовая», очень трудная для обработки, твердая, ссыхающаяся при жарахъ, сплывающаяся отъ дождей и потому мало плодородная. По степи,

главнымъ образомъ въ лощинахъ, многочисленными островами разбросаны березово-осиновые рощи, «кѣлки». Кѣлки доставляютъ дровяной лѣсъ, но не строевой, который приобрѣтаютъ въ немногихъ лѣсныхъ казенныхъ дачахъ, очень отдаленныхъ одна отъ другой и отъ большинства поселеній. Пока есть, однако, возможность строиться изъ дерева, хотя это и недешево стоитъ. Орошена степная полоса несравненно скуднѣе, чѣмъ лѣсная. Въ большей, восточной ея части проточныхъ водъ мало; старожильскія земли расположены большею частью у озеръ. Существующія рѣки, кромѣ Тобола, Ишима, Иртыша, Оми и немногихъ другихъ, маловодны, со слабымъ теченіемъ и не вполне доброкачественной водой; ручьи къ серединѣ лѣта пересыхаютъ. Среди озеръ встрѣчается много горькосолевыхъ. Такимъ образомъ, въ очень многихъ мѣстностяхъ степного района живутъ на колодцахъ. Климатъ полосы незначительно разнится отъ климата лѣсного района. Главное отличіе заключается въ меньшихъ снѣгахъ зимою и въ возможности засухъ иногда достигающихъ опасныхъ размѣровъ, что рѣдко бываетъ, въ лѣсной полосѣ. Продолжительность же зимы и лѣта и ихъ температура почти одинаковы, какъ въ степномъ, такъ и въ лѣсномъ районахъ. Зима становится иной разъ уже въ концѣ сентября и длится до апрѣля; морозы доходятъ до 40 градусовъ. Лѣто знойно, но арбузы и дыни не вызрѣваютъ; всѣ хлѣба европейской россіи, до проса включительно, а такъ-же подсолнечникъ и табакъ, воздѣлываются съ успѣхомъ. Полевая работа начинается около 20 апрѣля посѣвомъ ярицы и пшеницы; послѣднимъ сѣютъ овесъ, около 9 мая. Посѣвы, сдѣланные послѣ этого срока, могутъ пострадать отъ осеннихъ утренниковъ. Озимое сѣютъ около 15 августа. Созрѣваніе озимыхъ хлѣбовъ начинается около 20 іюля, а яровыхъ около 10 августа. Начало сѣнокоса—въ первыхъ числахъ іюля. Въ пастбищахъ и сѣнокосахъ нѣтъ недостатка. Однако, въ сухіе годы, когда травы невелики, заготовка въ достаточномъ количествѣ сѣна на зиму требуетъ немалаго труда. Въ большія засухи скотъ можетъ оказаться совсѣмъ безъ корма, какъ это было въ 1892 году, когда скотъ угоняли въ лѣсную полосу на про-

кормъ. Еще опаснѣе, чѣмъ засухи, кобылка, — родъ саранчи, — истребляющая посѣвы и травы. Въ опасномъ количествѣ кобылка отрождается въ сухіе годы и тогда причиняетъ вредъ не меньшій, чѣмъ саранча. Особенно свирѣпствовала кобылка въ 92—94 годахъ.

Таковы общія естественныя условія степной полосы Тобольской губерніи. Но не вездѣ одинаково количество колковъ, нѣсколько различенъ рельефъ поверхности, и не всюду однородны почвы. Въ этихъ отношеніяхъ Тобольскія степи можно подраздѣлить на три района.

1. Районъ между рѣками Тоболомъ и Ишимомъ, занимающій уѣзды Курганскій и Ялуторовскій, южную часть Тюменскаго и западную Ишимскаго. Тутъ гривы и увалы высоки и широки; почва почти однородная, черноземная; солонцевъ и болотъ мало. Черноземы этого района супесчаные, легкіе, подвергающіеся выдуванію и вымыванію, — «вѣтродуйные». Лѣсныхъ колковъ, особенно на югѣ, менѣе, чѣмъ въ остальныхъ двухъ районахъ, такъ что здѣсь попадаются мѣстности, на которыхъ, по крайней мѣрѣ, по одному какому нибудь направленію, не видно, не только лѣса, но и отдѣльныхъ деревьевъ.

2. Между Ишимомъ и Иртышомъ: восточная часть Ишимскаго уѣзда, западная часть Тюкалинскаго и югозападная Тарскаго, — и

3. За Иртышомъ: восточная часть Тюкалинскаго и юго-восточная часть Тарскаго уѣздовъ.

Два послѣдніе района отличаются другъ отъ друга почвою, будучи въ остальныхъ отношеніяхъ весьма схожими. Между Ишимомъ и Иртышомъ солонцы и заболоченныя пространства получаютъ большое развитіе, но все еще черноземы преобладаютъ, тогда какъ въ за-Иртышномъ районѣ преобладающими почвами являются солонцеватые, а чисто черноземныя появляются въ видѣ исключеній, островами. Черноземы и тамъ и тутъ одного характера, тяжелые, суглинистые и весьма плодородные, — «пшеничные». Здѣсь гривы невысоки, пониженія между ними широки и обширны, такъ же обширны между-

гривные солонцы и заболоченныя мѣста. Березовыхъ колковъ настолько много, что издали, на глазъ, они сливаются между собою какъ будто въ сплошной лѣсъ.

Въ зависимости отъ этихъ отличій находится большее или меньшее развитіе двухъ промысловъ степной полосы. Въ первомъ ея районѣ населеніе живетъ однимъ земледѣліемъ; во второмъ на ряду съ пашней оно разводитъ скотъ; въ третьемъ, гдѣ преобладаютъ солонцы, дающіе плохую или неудовлетворительную пашню, но зато прекрасные выгоны и сѣнокосы, на первомъ планѣ стоятъ скотоводство и маслодѣліе.

Главный хлѣбъ степной полосы—яровая пшеница. Для нея выбираютъ лучшія земли, которыя лежатъ по уваламъ и гривамъ. Тамъ же почва скорѣе сохнетъ и провѣтривается весною, а при сильныхъ дождяхъ лучше скатывается лишняя вода. За пшеницею слѣдуютъ яровая рожь, овесъ и ячмень; остальные хлѣба считаются не вполне надежными и разводятся въ самомъ ограниченномъ количествѣ.

Земледѣліе, какъ и во всей Сибири, за самыми рѣдкими исключеніями, ведется первобытно. Пашни селеній не сосредоточены въ одномъ мѣстѣ, а разорваны на клочки, разбросанные между залежами, солонцами и колками березъ. Эти пашни находятся на далекомъ разстояніи отъ деревень, такъ какъ послѣднія окружены «поскотинами», огороженными пространствами для выгона, занимающими нерѣдко тысячи десятинъ земли. Удобреніе нигдѣ не примѣняется, а плодородіе почвы поддерживается оставленіемъ поля въ черномъ пару или въ залежи. Парять поля, смотря по силѣ почвы, одинъ годъ или нѣсколько лѣтъ, послѣ одного или нѣсколькихъ посѣвовъ. Такъ, на легкихъ черноземахъ 1-го района посѣвъ чередуется съ паромъ погодно, а тяжелые суглинистые черноземы остальныхъ двухъ даютъ возможность сѣять и по жнивямъ. При такомъ хозяйствѣ земледѣлецъ находится всецѣло въ рукахъ природы, по пословицѣ: «не земля родить, а небо». Удалась погода—урожай баснословный, нѣтъ—пропали труды. Все, что можетъ дѣлать хозяинъ, это—приспособляться къ случайностямъ погоды, выбирать для посѣвовъ разныя мѣста: сѣять

и на цѣлинѣ, и на мягкой землѣ, и на гривѣ, и въ низинѣ, считывая, что гдѣ либо да уродить. Эти ухищренія, однако, не всегда помогаютъ, и недороды и неурожаи часто посѣщаютъ степную полосу. Пашутъ деревянной сибирской сохой домашней работы, у которой только сошникъ желѣзный. Сошники и отвалы такого же устройства, какъ у плуговъ; грядиль этого плуга лежитъ на оси двухколеснаго передка, а сошникъ поднимается и опускается желѣзнымъ винтомъ, пропущеннымъ сквозь грядиль. Одна лошадь запрягается въ оглобли, идущія отъ середины передковой оси и отъ ея праваго конца. Рядомъ припрягаются одна или двѣ лошади. Такою сохою можно въ день вспахать 1^{1/2} казенныя десятины цѣлины или 2 десятины мягкаго пара. Боронуютъ квадратными боронами, съ 17—21 желѣзными зубьями. Цѣлину поднимаютъ въ началѣ іюня. Недѣли черезъ три, когда пласть достаточно перепрѣтеть, боронуютъ (на мягкихъ земляхъ, подвергающихся заростанію травами, до 12 разъ по одному слѣду) и въ то же лѣто пашутъ еще одинъ или два раза. Посѣвъ производится на слѣдующую весну, причемъ тяжелыя земли двухъ восточныхъ районовъ предварительно не боронуются и не пахутся, а легкія забиваемыя травами земли западнаго требуютъ не только новой бороньбы, но и вспашки. Первымъ хлѣбомъ на цѣлинѣ или на отлежавшемся пару сѣютъ яровую пшеницу или озимую рожь; вторыми хлѣбами слѣдуютъ яровые, кромѣ овса, который въ большинствѣ случаевъ сѣется третьимъ корнемъ.

Урожаи на цѣлинахъ весьма высоки: до 200 пудовъ съ казенной десятины пшеницы и до 250 п. ржи. Залежи и пары даютъ вдвое меньше. Разумѣется, это—урожаи вполне благоприятныхъ годовъ; средніе же урожаи таковы: озимая рожь на цѣлинѣ 122 пуда, на пару 86 п.; пшеница на цѣлинѣ 185 п. и на пару 110 п.; овесъ на пару 108 п. и третьимъ корнемъ 88 пудовъ; ярица на пару 78 п. и третьимъ хлѣбомъ 70 п., ячмень на пару 92 п. и третьимъ хлѣбомъ 40 пудовъ *).

*) Какіхъ размѣровъ достигаютъ неурожаи въ степной полосѣ Тобольской губерніи, даютъ понятіе слѣдующія свѣдѣнія изъ Митинской волости Курган-

Цѣны на хлѣбъ рѣзко колеблются, въ зависимости отъ урожая. Такъ, въ неурожайный 1892 годъ пудъ пшеницы стоилъ 90 копѣекъ, ржи 60 к., овса 1 р. 25 к.; а въ урожайный 1896 годъ пшеница 22 к., рожь 12 к. и овесъ 27 к. Осенью 1899 года цѣны стояли слѣдующія: ржаная мука отъ 25 до 40 копѣекъ пудъ, пшеничная 50—70 к., овесъ 25—40 копѣекъ. Плата полевымъ рабочимъ въ страдную пору значительна, именно, поденщину на хозяйскихъ харчахъ 50—70 копѣекъ. Годовой работникъ получаетъ 60—80 рублей, а работница 30—40 р.

На востокѣ степной полосы немаловажное значеніе имѣетъ скотоводство. По близости желѣзной дороги въ послѣднее время устроены маслодѣльные заведенія, которыя скупаютъ молоко (цѣна масла съ доставкой на желѣзную дорогу 10—11 р. пудъ). Разведеніемъ лошадей издавна занимаются въ Тюкалинскомъ уѣздѣ, причемъ лошади сбываются, не только на мѣстномъ рынкѣ, но по веснамъ большими табунами отгоняются за Уралъ въ европейскую Россію. Цѣна Тюкалинской лошади на мѣстѣ отъ 19 до 30 рублей. Въ прочихъ мѣстностяхъ цѣны на скотъ таковы: рабочая лошадь 20—30 р., дойная корова 15—25 р., овца 3—4 р., свинья въ 5 пудовъ вѣса 10 р. Особенно губительныхъ падежей отъ чумы и сибирской язвы не бываетъ, хотя эти болѣзни и появляются время отъ времени въ той или другой мѣстности.

Изъ другихъ промысловъ существуютъ только рыбный по большимъ рѣкамъ, преимущественно по Иртышу, и небольшіе лѣсные промыслы по рѣкѣ Вагаю.

скаго уезда. «Два послѣдніе неурожая были въ 1890 и послѣдующемъ годахъ. Въ первомъ кобылка, при совершенномъ бездождіи, появилась въ громадномъ количествѣ и истребила сначала траву, а потомъ и хлѣба. Собрали съ казенной десятины: ржи 16 пудовъ, пшеницы 4 пуда, гречихи 8 пудовъ; остальные хлѣба начисто были съѣдены кобылкой или погибли отъ засухи; сѣна съ 1590 десятинь собрали 1520 копенъ. Въ 1891 году съ полей не собрали ничего; сѣна было поставлено 2977 копенъ, причемъ траву жали въ лѣсахъ и собрали всѣ уцѣлѣвшія сорныя травы».



ТОМСКАЯ ГУБЕРНІЯ.

Томская губернія расположена между 49 и 61 градусами сѣверной широты и 75 и 90 градусами восточной долготы и занимаетъ площадь въ 749,819 квадратныхъ верстѣ, превосходя пространствомъ многія государства западной Европы, каковы Франція, Австрія или Германія.

Населеніе губерніи равно 1,929,000 душъ обоого пола, изъ которыхъ русскихъ болѣе 90%. Въ городахъ живетъ 137,000 душъ. Въ Змѣиногорскомъ и Бійскомъ уѣздахъ въ пяти станичныхъ округахъ живутъ казаки Сибирскаго Казачьяго Войска, подчиненные Наказному Атаману и Войсковому Правленію, въ г. Омсѣѣ Акмолинской области. Иногородцы въ числѣ 171.000 душъ (остяки, остяко-самоѣды, теленгуты, сибирскіе татары и проч.) разсѣяны по рѣкамъ сѣвера губерніи, гдѣ занимаются рыболовствомъ, или въ горахъ юга и юго-востока, гдѣ главнымъ ихъ промысломъ является скотоводство.

Въ административномъ отношеніи губернія раздѣлена на 7 уѣздовъ: Томскій, Каинскій, Маріинскій, Барнаульскій, Бійскій, Кузнецкій и Змѣиногорскій.

Земли четырехъ послѣднихъ уѣздовъ и части Томскаго (именно, волости Кайлинская, Кривощезовская, Ояшинская, Тутальская, Чаусская и части волостей Спасской и Уртамской) составляютъ вотчину Государя Императора, именуемую Алтайскимъ Округомъ и состоящую въ вѣдѣніи Кабинета Его Императорскаго Величества. Этими землями (но не общей администраціей населенія и судомъ) на мѣстѣ завѣдываетъ особое Главное Управленіе, находящееся въ г. Барнаулѣ.

Правильное земледѣліе въ Томской губерніи производится не сѣвернѣе 58 градуса.

Рельефъ поверхности губерніи, въ противоположность Тобольской, представляющей равнину, чрезвычайно разнообразенъ. Въ ея предѣлахъ встрѣчаются снѣговья горы, ровныя степи и холмистыя мѣстности. Такъ же разнообразны почвы, отъ черноземовъ до голыхъ камней и песковъ. Есть мѣстности прекрасно орошенныя, есть маловодныя степи и обширныя болота. Въ однихъ районахъ сплошная тайга затрудняетъ поселеніе и земледѣлство; въ другихъ нѣтъ не только строевого, но и дровяного лѣса. По этимъ признакамъ Томскую губернію можно раздѣлить на горную, болотисто-таежную, степную, лѣсостепную и холмистую.

Горныя, степныя и таежно-болотныя мѣстности или совсѣмъ не заселены или заселены очень слабо. По этому признаку слабой населенности не трудно при взглядѣ на прилагаемую карту опредѣлить очертанія cadaго изъ названныхъ трехъ районовъ.

Горы расположены на востокѣ и югѣ земледѣльческой части губерніи. Тутъ, какъ это видно на картѣ, пустынны восточныя части Змѣиногорскаго, Бійскаго и Кузнецкаго уѣздовъ и южная часть Маріинскаго. Поселенія мало по малу проникаютъ въ горную область только по долинамъ рѣкъ, Бухтармы, Катуня, Томи и Кіи. Змѣиногорскія, Бійскія и Кузнецкія горы Алтая достигаютъ огромной высоты, каменисты, часто покрыты вѣчнымъ снѣгомъ. Горы Маріинскаго уѣзда ниже и, можетъ быть, современемъ и будутъ обитаемы земледѣльческимъ населеніемъ; онѣ приближаются къ типу пространствъ холмистой тайги.

Болотистая тайга лежитъ въ сѣверныхъ частяхъ Каинскаго, Томскаго и Маріинскаго уѣздовъ и, какъ показываетъ карта, тоже не заселена. Чтобы судить о размѣрахъ таежныхъ пространствъ Томской губерніи, достаточно сказать, что линія южной границы тайги: Каинскъ—Томскъ—Маріинскъ, тянется

на протяженіи 1300 верстъ, и что одна лишь пятидесятиверстная полоса этихъ земель, при границѣ тайги, составитъ около $6\frac{1}{2}$ милліоновъ десятинъ. Эта площадь можетъ поспорить по величинѣ съ нѣкоторыми изъ губерній Европейской Россіи.

Въ послѣднее время, когда лучшія земли Сибири оказались занятыми, наиболѣе предприимчивые старожилы начали проникать и въ тайгу и основывать тамъ свои хутора, «заимки». Это движеніе совершается главнымъ образомъ въ мѣстностяхъ, сѣвернѣе Маріинска (Маріинско-Чулымская тайга) и Томска (Томско-Чулымская тайга, лежащая на правой сторонѣ Оби). Дальняя тайга, сѣвернѣе Каинска, такъ называемая Васюганская, иначе называемая Васюганской Барабой, наиболѣе болотистая, можетъ считаться совсѣмъ неизвѣданной.

Поверхность земли въ таежныхъ мѣстностяхъ плоская, глубоко прорѣзанная многочисленными рѣками и рѣчками, имѣющими, кромѣ очень крупныхъ, слабое теченіе. Многочисленныя бесплодныя болота, съ плохую почвою, находятся по берегамъ рѣкъ и въ обширныхъ впадинахъ междурѣчныхъ равнинъ. Таежныя пространства покрыты сплошными лѣсами, не представляющими, однако, дремучай дѣвственной тайги, которая тутъ была нѣкогда. Въ настоящее время тайга опустошена пожарами; остатки первобытнаго лѣса, состоявшаго изъ хвойныхъ породъ, уцѣлѣли только въ сырыхъ низинахъ, гдѣ огонь былъ безсиленъ. По суходоламъ хвойные лѣса смѣнились осинниками и березниками, по мѣстному «бѣльниками», разнаго возраста, смотря по давности пожара. На мѣстѣ совсѣмъ недавнихъ пожаровъ находятся безлѣсныя пространства, покрытыя густыми сорными травами, препятствующими нѣкоторое время засѣданію лѣса.

Таежныя земли представляютъ собою довольно однообразныя почвенныя условія и состоятъ изъ плотныхъ сѣрыхъ суглинковъ, мѣстами почти переходящихъ въ глину. Чѣмъ легче суглинокъ, чѣмъ больше въ немъ золы отъ сгорѣвшаго лѣса, тѣмъ почва плодороднѣе и легче поддается обработкѣ, въ особенности, если лѣсная перегнойная земля при пожарѣ сгорѣла не вся и сдабриваетъ собою суглинокъ. Разумѣется,

естественная сила такихъ почвъ не велика, и онѣ скоро начинаютъ нуждаться въ удобреніи.

Опытъ заимщиковъ доказываетъ, что земледѣльство обезпечиваетъ и въ таежномъ районѣ. Правда, въ тайгѣ холоднѣе, но за то здѣсь почти не знаютъ засухъ и пользуются обильными росами. По мѣрѣ уменьшенія количества лѣсовъ утренники дѣлаются все рѣже: такъ, вредныхъ для хлѣбовъ весеннихъ заморозковъ не было втеченіе послѣднихъ семи лѣтъ, а осенніе вредили только хлѣбамъ, посѣяннымъ позже принятаго времени, во второй половинѣ мая. Слѣдуетъ замѣтить, что климатъ обширной таежной земледѣльческой полосы, тянущейся съ сѣвера на югъ на протяженіи 300 верстъ, очень однообразенъ на всемъ пространствѣ, отъ крайняго сѣвера до крайняго юга. Причина заключается въ томъ, что южная тайга лежитъ надъ уровнемъ моря выше, чѣмъ ея сѣверная часть.

Теперешніе таежные заимщики не могутъ быть названы вполне осѣдлыми. Они живутъ на мѣстѣ, пока не выпахали окрестной земли, пока есть просторъ для скота и взятокъ пчеламъ, и не вывелись дичь и звѣри, на которыхъ заимщики охотятся. Когда этого не станетъ, идутъ дальше въ глубь тайги. Земли выбираютъ болѣе легкія и съ уклономъ (такія земли встрѣчаются по близости рѣкъ, въ особенности крупныхъ, въ отдаленіи же отъ рѣкъ земли ровны, безъ ската и тяжелы), притомъ садятся на совершенно чистыхъ гаряхъ, очищенныхъ огнемъ и временемъ отъ валежника и пухлой и кислой лѣсной перегнойной земли. Свѣжія гари даютъ одинъ, два хорошихъ урожая, до 160 пудовъ пшеницы съ казенной десятины.

Селятся заимщики, ради безопасности, по нѣскольку вмѣстѣ, такъ что ихъ заимки по внѣшнему виду не отличаются отъ обыкновенныхъ деревушекъ. Обыкновенно одинъ или двое хозяевъ на заимкѣ—люди богатые, засѣваютъ десятины по 30—40, держатъ по нѣскольку десятковъ головъ скота, имѣютъ небольшіе конные заводы (томскія лошади славятся по всей Сибири), запасаютъ склады ведроваго орѣха; а остальные кормятся около богатыхъ, должая имъ и на нихъ работая.

Въ настоящее время земледѣльство является не исключи-

тельнымъ промысломъ таежнаго населенія. Такую же важность, какъ и оно, имѣютъ сборъ кедровыхъ орѣховъ, разведеніе лошадей, очень развитое пчеловодство, кое гдѣ рыболовство и охота (глухари, рябчики, лось, козуля, лисица, колонокъ, выдра, иногда медвѣдь).

Должно замѣтить, что не только водвореніе въ тайгѣ, удаленной отъ населенныхъ мѣстъ, но и проходъ въ нее затруднителенъ по бездорожью. Въ тайгѣ есть пѣшеходныя и вьючныя тропы, но нѣтъ сколько нибудь устроенныхъ колесныхъ дорогъ, такъ что подвигающійся въ глубь ея засельщикъ долженъ самъ прокладывать себѣ путь чрезъ болота и воды. Въ послѣднее время правительство устраиваетъ дороги въ нѣкоторые намѣченныя къ заселенію мѣстности тайги.

Сухая степь губерніи занимаетъ ея юго-западную окраину. Восточная граница этой области можетъ быть проведена такъ: отъ станціи Сибирской желѣзной дороги, Татарки, къ устью рѣки Каргата, впадающаго въ озеро Чанъ, затѣмъ къ селу Крутинскому на рѣкѣ Оби, далѣе на верховье р. Космолы, отсюда къ с. Бѣлоглазову на р. Алеѣ, наконецъ, по Алею, до Завода Локтевскаго.

Природа, климатъ и земледѣльческія условія этой полосы тѣ же, что и въ Омскомъ уѣздѣ Акмолинской области (см. ниже стр. 60). Полоса, прилегающая къ Семипалатинской области, служитъ естественнымъ продолженіемъ послѣдней (см. Семипал. обл.).

Лѣсостепная область занимаетъ Каинскій уѣздъ и часть Барнаульскаго, къ востоку отъ границы: станція Татарка—устье Каргата—с. Крутинское. Отъ Крутинскаго граница идетъ на сѣверъ по р. Оби и, далѣе, по границѣ Томскаго уѣзда. На сѣверѣ лѣсостепная область простирается до рѣки Тартаса и тамъ сливается съ болотисто-таежной полосой.

Лѣсостепная полоса отличается своеобразнымъ характеромъ. Это такъ называемая Барабинская степь. Ея черноземная почва хороша, орошеніе прекрасно, травы рос-

кошны, лѣса обширны, и за всѣмъ тѣмъ устройство въ этой полосѣ представляетъ затрудненія. Поверхность Барабинской степи на глазъ представляется совершенно ровною, но въ дѣйствительности это—правильно чередующіяся гряды и ложбины. Гряды едва поднимаются надъ послѣдними. Гряды имѣютъ плоскіе верха, а ложбины—такія же днища. Вслѣдствіе этого ложбины заболочены, а гряды очень медленно сохнутъ послѣ стаянія снѣговъ и имѣютъ близкую подпочвенную воду. Въ ложбинахъ же находятся многочисленныя озера, изъ которыхъ самыя обширныя Убинское и Чанъ; послѣднее, имѣющее 60 верстъ въ длину и 30 в. въ ширину, мѣстное населеніе зоветъ моремъ. Чанъ и Убинское дѣйствительно внутреннія небольшія моря, въ которыя впадаютъ цѣлыя мѣстныя рѣчныя системы. Берега озеръ плоски, топки и окружены широкою полосою камышей. Рѣки, кромѣ крупнѣйшихъ, ваковы Омь, Тартась, Каргатъ, имѣютъ очень медленное теченіе и заболачиваютъ свои берега.

Обиліе водъ, болотъ и сырыхъ низменностей способствовало сохраненію отъ истребленія пожарами лѣсовъ, которые покрываютъ Барабу почти сплошь, такъ что пашни и сѣнокосы являются среди нихъ какъ бы островами. Близость подпочвенной воды на увалахъ и медленное ихъ обсыханіе весною и послѣ сильныхъ дождей неблагоприятно отзываются на произрастаніи хлѣбовъ. Сырость почвы вредитъ здоровью людей. Болота и стоячія воды порождаютъ сибирскую язву, отъ которой страдаютъ стада, и тучи жалящихъ насѣкомыхъ, мошекъ, комаровъ, слѣпней и оводовъ, которыя здѣсь болѣе, чѣмъ гдѣ либо въ Сибири, составляютъ мученіе людей и животныхъ. Такимъ образомъ, причиною дурныхъ сторонъ Барабы является избытокъ влаги въ почвѣ. Если его устранить, Бараба сдѣлается одною изъ лучшихъ мѣстностей, не только Томской губерніи, но и Сибири. Къ осушенію уже приступлено правительственными средствами, и результаты работъ являются удачными, тѣмъ болѣе что и большинство болотъ этой полосы оказались доброкачественными по своей почвѣ,—черноземной, а не торфяной.

Холмы и предгорія. Выдѣливъ горы, тайгу, степь и лѣсостепь, въ остатѣ получимъ полосу холмовъ и—по близости горъ—предгорій. Эта полоса едвали не самая лучшая часть Сибири. Обильно орошенная, съ достаточнымъ запасомъ лѣсовъ, пастбищъ и сѣнокосовъ, съ прекрасной черноземной почвой, при достаточно продолжительномъ и незасушливомъ лѣтѣ и снѣжной зимѣ, полоса представляетъ всѣ удобства для земледѣльца. Въ особенности хороши Барнаульскій, Бійскій и Змѣиногорскій уѣзды, тогда какъ въ Томскомъ и Кузнецкомъ климатъ суровѣе. Наплывъ переселенцевъ въ эту часть губерніи настолько великъ, что Управленіе Алтайскаго округа не разъ бывало вынуждаемо пріостанавливать переселеніе впредь до земельного устройства ранѣе прибывшихъ крестьянъ. Пріостановлено оно и въ настоящее время.

Таковы естественныя полосы Томской губерніи. Ниже слѣдуетъ описаніе ея отдѣльныхъ уѣздовъ.

Барнаульскій уѣздъ.

Барнаульскій уѣздъ лежитъ въ степной (западная часть его) и въ холмистой (восточная часть) полосахъ; сѣверо-западная окраина уѣзда входитъ въ область Барабы.

Степная (западная) половина уѣзда представляетъ сравнительно худшую его часть, хотя земли всетаки хороши. Это—супесчаные и суглинистые черноземы, среди которыхъ много солонцеватыхъ и соленыхъ пространствъ. По уваламъ, сопровождающимъ теченіе рѣкъ, встрѣчаются пески. Водъ недостаточно, такъ какъ рѣкъ мало, а въ болѣе многочисленныхъ озерахъ вода часто соленая или же зимою промерзаетъ до дна. Большинство селеній живетъ на колодцахъ; даже встрѣчаются деревни, гдѣ собираютъ дождевую воду, а зимою растапливаютъ снѣгъ. Такова, напримѣръ, деревня Костинъ Логъ Боровской волости. Несмотря на безводіе, жители Костина Лога не уходятъ, удерживаемые большимъ плодородіемъ земли.

Недостатокъ воды—главное препятствіе къ болѣе густому заселенію степной полосы уѣзда.

Строевыхъ лѣсовъ мало, притомъ истощенныхъ порубками и пожарами. Встрѣчаются они по песчанымъ прирѣчнымъ уваламъ и состоятъ главнымъ образомъ изъ сосны, съ примѣсю березы и осины. Дровяныхъ лѣсовъ, березово-осиновыхъ «колковъ», довольно много, за исключеніемъ крайняго запада, примыкающаго къ Семипалатинской области, гдѣ и этихъ мелкихъ лѣсовъ нѣтъ.

Въ хорошихъ пастбищахъ и сѣнокосахъ нѣтъ недостатка. Несмотря на то, скотоводствомъ не занимаются, ухоть за скотомъ и его содержаніе небрежны, скоть мелокъ, истощенъ и часто страдаетъ отъ повальнаго воспаленія легкихъ. Въ послѣднее время обратили вниманіе на молочный скоть, такъ какъ появились маслодѣлы. Эти предприниматели установили по селамъ сливкоотдѣлители и скупаютъ цѣльное молоко по 25 копѣекъ за пудъ; вырабатываемое масло идетъ въ Европейскую Россію и за границу. Цѣны на скоть низки: лошадь 10—30 р., дойная корова 8—18 р., овца 1½—3 р. Мясной скоть тоже дешевле: двухъгодовалый бычокъ 6—7 р., полутора лѣтъ 4½—5 р., шестилѣтній, вѣсомъ 18—25 пудовъ, продается за 25—30 р. Сколько нибудь значительной торговли скотомъ нѣтъ.

Земли степного района тяжелы и требуютъ глубокой вспашки и усиленной бороньбы. Не имѣя по крайней мѣрѣ четырехъ лошадей, нельзя вести сколько нибудь прибыльнаго крестьянскаго полевого хозяйства. Система хозяйства—залежная, такъ какъ удобренія не знаютъ, а земли этой полосы истощаются довольно скоро, послѣ трехъ, четырехъ посѣвовъ. Урожай не выдается своими размѣрами: средніе—самъ-семь, хорошіе—самъ-десять. Губительныхъ неурожаевъ не бываетъ, такъ какъ количество дождей достаточно, утренники безвредны, и нѣтъ вредныхъ насѣкомыхъ. Лѣто настолько тепло, что зрѣютъ арбузы и дыни; время, которое скоть ходитъ на подножномъ корму, продолжительно, съ апрѣля по ноябрь. Пахать выѣзжаютъ въ срединѣ апрѣля,

сѣвъ начинается около 5 мая, сѣнокосъ—въ началѣ іюля, яровые спѣютъ въ началѣ августа, а озимые около 15 іюля.

Сбытъ хлѣба обезпеченъ сравнительной близостью судоходныхъ Оби и Иртыша и желѣзной дороги, а также сосѣдствомъ съ Семипалатинскими киргизами, не производящими своего хлѣба. Хлѣбъ свозится въ Барнаулъ и другія пристани Оби, въ Павлодаръ и въ Каинскъ. Цѣны осени 1899 года были таковы: пшеница 35—60 к. пудъ, ярица 20 к., овесъ 15—25 к. Чѣмъ ближе въ Оби и къ желѣзной дорогѣ, тѣмъ цѣны были выше.

Вѣрный, хотя и по дешевой цѣнѣ, сбытъ хлѣба повелъ къ нѣкоторому усовершенствованію сельскохозяйственныхъ орудій. Такъ, почти повсемѣстно плугъ вытѣснилъ соху, распространены вѣялки и молотилки. Простѣйшіе и наиболѣе употребительные плуги продаются по 6—10 р. Вѣялки и молотилки производятся на мѣстѣ и стоятъ, первые 15—25 р. и вторыя 120—150 рублей.

Кромѣ земледѣлія никакихъ другихъ промысловъ мѣстное населеніе не знаетъ. Нѣкоторый заработокъ даетъ перевозка хлѣба (за время навигаціи по Оби хозяинъ пяти лошадей получаетъ барыша не болѣе 30—40 р.). Мѣстами даетъ заработокъ ловля рыбы въ озерахъ. Ловятъ артелями, причемъ каждый ея членъ поставляетъ часть общаго невода, «сшиваетъ» одинъ или нѣсколько его «паевъ». По этимъ паямъ и дѣлятъ добычу. Цѣна рыбы отъ 70 к. до 2 р. пудъ. Въ зиму на пай выручаютъ 40—60 р. Пчеловодство, распространенное въ холмистой части уѣзда, въ степи не удается по недостатку вятка.

Плата полевымъ рабочимъ не бываетъ высокой, такъ какъ въ селеніяхъ проживаетъ большое число не устроившихся на землѣ крестьянъ, привлеченныхъ хорошею славою «Барнаула» и «Бійскаго». Въ разгаръ страды косецъ получаетъ не свыше 55 к. въ день на хозяйскихъ харчахъ. Зимой поденщикъ получаетъ 20 к., а помѣсячный отъ 2½ до 4 р. Такъ же недороги, и по той же причинѣ, и мастеровые; на примѣръ, средней руки плотникъ получаетъ поденно 70 к., а хорошій—1 рубль.

Теперешнее состояніе естественныхъ богатствъ другой части Барнаульскаго уѣзда, восточной и холмистой, представляетъ поучительный примѣръ того, къ чему приводятъ неразумное пользованіе дарами природы и хищническое хозяйство. Еще двадцать лѣтъ тому назадъ эта мѣстность была поистинѣ благословенною странюю, съ необыкновенно плодородной почвой, обильною рыбами водами и дремучими лѣсами, по уваламъ, полными дичью и звѣрями. Строились, по разсказамъ, прямо въ лѣсу, весь матерьялъ былъ подъ рукой, стойками подъ избой служили пни срубленныхъ деревьевъ. Но порубки и пожары на глазахъ истребляли лѣса, которые «словно вѣшній снѣгъ таяли», и теперь на крестьянскихъ земляхъ лѣса нѣтъ вовсе, а Кабинетскія роци сильно изрѣжены и вздорожали; девятиаршинная пятистѣнная изба въ этомъ недавно утопавшемъ въ лѣсахъ краѣ стоитъ уже болѣе ста рублей; пять лѣтъ тому назадъ сажень березовыхъ дровъ стоилъ 40—50 копѣекъ, а теперь 1—1½ рубля.

Съ уменьшеніемъ лѣсовъ вывелись дичь и звѣри, охота на которыхъ доставляла немаловажный заработокъ; вмѣсто нихъ расплодился сурки, крысы и мыши, вредящіе хлѣбу на корню и въ кладяхъ.

То же произошло и съ плодородіемъ почвы, которую выпаживали безжалостно. Прежніе урожаи въ 200 пудовъ пшеницы съ десятины отошли въ область преданій. Цѣлины у крестьянъ болѣе нѣтъ, старыя пашни нуждаются все въ болѣе долгомъ отдыхѣ, такъ что послѣ двухъ, трехъ посѣвовъ ихъ оставляютъ отлеживаться на 5—10 и долѣе лѣтъ. Урожаи понизились: средними считаютъ 50 пудовъ съ десятины пшеницы и 60—70 п. ярицы и овса. Поля забиваются сорными травами, которыя, довольствуясь худшею почвою, одолеваяютъ хлѣба, такъ что пропалываніе посѣвовъ (въ Іюнѣ, до колошенія) стало неизбѣжнымъ.

Въ пастбищахъ уже ощущается недостатокъ, такъ какъ на залогахъ растетъ бурьянъ, а поскотины выбиты. Уцѣлѣли только сѣнокосы, по солонцамъ, въ лѣсахъ и на заливныхъ лугахъ, которые по качеству травъ попрежнему хороши. Такъ,

десятина заливного луга даетъ 120—180 пудовъ сѣна, десятина лѣсного («дубовнаго») покоса 80—100 п. и солонцового 200—240 пудовъ.

Пчеловодство еще недавно было хорошею доходной статьей, но, съ истребленіемъ лѣсовъ и истощеніемъ полей, взятокъ на столько уменьшился, что неблагоприятная погода, задерживающая сборъ меда, отзывается на пчелахъ губительно. Такъ, іюльскіе иней 97 года (11, 12 и 13 чиселъ), побившіе цвѣты, и холодный іюль 98 г. тоже съ тремя утренниками (2, 3 и 4 чиселъ) надолго подорвали мѣстное пчеловодство.

Такимъ образомъ, богатый край въ настоящее время находится въ очевидномъ упадкѣ. Нѣтъ, однако, сомнѣнія, что съ измѣненіемъ приемовъ хозяйства, при болѣе бережномъ отношеніи къ естественнымъ богатствамъ, онъ вновь расцвѣтетъ. Климатъ его не измѣнился; рѣки, благодаря тому, что вытекаютъ изъ горъ, не обмелѣли, какъ это случилось послѣ истребленія лѣсовъ съ равнинными рѣками Европейской Россіи; естественное возобновленіе лѣсовъ вполне возможно, а плодородіе почвы возстановится путемъ удобренія и цѣлесообразной системы полеводства. Это, однако, въ вѣроятномъ будущемъ; въ настоящее же время край не пригоденъ для рядового переселенца, который ищетъ нетронутыхъ естественныхъ богатствъ, въ видѣ цѣлины, «нетоптанныхъ» пастбищъ и «вольныхъ» лѣсовъ.

Кромѣ указанныхъ отличій, сельскохозяйственныя и экономическія условія этой части Барнаульскаго уѣзда тѣ же, что и въ его степяхъ. Преимущества холмистой полосы заключаются въ лѣсахъ, въ обиліи хорошихъ водъ, въ достаточномъ количествѣ дождей и въ достаточно глубокомъ снѣжномъ покровѣ, позволяющемъ сѣять озимую рожь; а недостатки — въ болѣе сильныхъ утренникахъ *), и, главнымъ образомъ, въ истощенности почвы и въ малоземельѣ, — послѣднее надо по-

*) Въ 1893-мъ, правда, исключительномъ году, въ маѣ поморозило молодой листъ на березахъ и осинахъ; второй листъ развился только къ концу мѣсяца.

нимать, конечно, такъ, какъ его понимаетъ сибирякъ, который чувствуетъ себя стѣсненнымъ, лишь только онъ не можетъ пахать и восить, гдѣ хочетъ, куда соха и коса зашли. Воздѣлываемые хлѣба и овощи (арбузы и дыни не всегда вызрѣваютъ), цѣны, заработная плата и промыслы тѣ же, что и въ степяхъ. Новыми промыслами являются лѣсной, да работы въ каменноугольныхъ копяхъ Бачатской волости Кузнецкаго уѣзда, требующія, впрочемъ, небольшого числа рукъ. Хлѣбъ сбывается, кромѣ Барнаула и Обскихъ пристаней, еще въ Кузнецкѣ, лежащей на рѣкѣ Томи.

Третій районъ Барнаульскаго уѣзда находится въ *Льсо-степной*, Барабинской, полосѣ. Ея характеристика дается ниже, въ описаніи Каинскаго уѣзда, который почти цѣликомъ лежитъ въ этой полосѣ.

Каинскій уѣздъ.

Двѣ юго-западныя волости уѣзда, Юдинская и Казаткульская, по своимъ естественнымъ условіямъ принадлежать къ вышеописанной степной полосѣ Барнаульскаго уѣзда; остальная площадь лежитъ въ *Льсо-степномъ*, Барабинскомъ, поясѣ, причемъ сѣверныя границы Барабы примыкаютъ къ таежному району.

Каинская Бараба можетъ быть раздѣлена на двѣ части: лежащую на западъ отъ Каинска и на востокъ отъ него. Главное ихъ различіе состоитъ въ томъ, что въ восточной части поверхность почти ровная, тогда какъ на западѣ увалы поднимаются надъ ложбинами на нѣсколько сажень. Въ болѣе всхолмленной западной части стоячія воды скопляются въ многочисленныя озера *); лѣса истреблены на столько, что строевыя деревья приходится получать сплавомъ по

*) Какъ многочисленны Барабинскія озера, видно изъ того, что въ одной Усть-Тартаской волости (волостное село—Спасское) ихъ насчитываютъ 152, изъ коихъ большинство имѣетъ въ окружности до 3 верстъ.

р. Тартасу, съ его верховьевъ. Плоская восточная часть Барабы въ значительной степени заболочена и обильна лѣсами, правда, исключительно березовыми, съ примѣсю осины, и невысокаго качества. Что касается хорошей воды, то въ ней ни на западѣ, ни на востокѣ Барабы нѣтъ недостатка. Всѣ старыя селенія расположены или у значительныхъ рѣкъ, или при глубокихъ озерахъ. Новымъ пришельцамъ приходится селиться у озеръ и рѣкъ меньшей величины, гдѣ вода, лѣтомъ доброкачественная, зимою вымерзаетъ до дна и загниваетъ; но это неудобство легко устраняется устройствомъ колодцевъ, которые уже на небольшой глубинѣ достигаютъ до хорошей воды.

Почва Барабы—черноземная, съ обширными островами солонцеватаго чернозема, покрытыми прекрасными травами. Мѣстами залегаютъ «бѣлики», суглинки. По урожайности на первомъ мѣстѣ стоитъ черноземъ, дающій 6—10 хлѣбовъ и только затѣмъ оставляемый въ залежь, тогда какъ съ бѣликовъ снимаютъ не больше пяти хлѣбовъ. Черноземы легки, и обработка ихъ незатруднительна; пахутся они сохою на 3, 2 и даже на одной лошади, а боронуются зачастую деревянными боронами. Цѣлину раздѣлываютъ здѣсь изъ подъ молодыхъ березниковъ; пахутъ ее дважды: въ началѣ мая (не глубже 2 вершковъ) и въ началѣ іюля. Старыя пашни поднимаются одинъ разъ на глубину трехъ вершковъ. Сѣвооборотъ на черноземахъ принять слѣдующій: пшеница или озимая рожь по нови, рожь, овесъ, паръ, рожь, овесъ; въ такомъ порядкѣ сѣютъ 6—10 хлѣбовъ и оставляютъ въ залежь на 10—20 лѣтъ. Хозяйство на бѣликахъ нѣсколько иное, именно: пшеница или рожь, паръ, рожь, овесъ и—залежь. Средніе урожаи на новяхъ таковы: рожь 73 пуда съ казенной десятины и пшеница 65 п. Съ паровъ снимаютъ: ярицы 62 п. и овса 65 п. Наиболѣе выгодными считаютъ посѣвы овса и озимой ржи. Мѣстами уже переходятъ къ трехпольному хозяйству.

Воздѣлываніе озимой ржи доказываетъ, что снѣжный покровъ въ Барабѣ значителенъ, а зимы не отличаются чрезмѣрной суровостью. Лѣто достаточно влажно и тепло: вызрѣваетъ просо,

но арбузовъ и дынь нѣтъ. Утренники хлѣбамъ вредятъ рѣдко, лѣтъ въ 15 разъ (последніе губительные іюльскіе утренники были въ 1889 году); обыкновенно же значительные заморозки въ 3—5 градусовъ начинаются въ сентябрскія ночи. Посѣвъ начинаютъ съ 1 мая, озимое спѣетъ къ 20—25 іюля, яровое— въ 1—10 августа, сѣнокосъ начинается съ первыхъ чиселъ іюля. Скотъ пасется на подножномъ корму съ 20 мая по 1 октября, иногда нѣсколько долѣе.

Сбытъ хлѣба, благодаря близости желѣзной дороги, есть. Цѣны осени 1899 года были слѣдующія: пшеница 45 в. пудъ, рожь 25 в., овесъ 22 в.

Скотоводство въ обильной травами Барабѣ имѣетъ большую будущность, но въ настоящее время оно не составляетъ значительнаго промысла. Зависитъ это отъ падежей, посѣщающихъ Барабу (надобно, однако, замѣтить, что въ послѣднія пять лѣтъ большихъ падежей не было) и отъ распространеннаго ково—и скотоерадства. Этому гнусному промыслу благоприятствуетъ положеніе края на границѣ трехъ губерній и близость киргизскихъ степей. Лошади угоняются въ степи и переводятся вглубь Тобольской губерніи; а рогатый скотъ убивается, и уносится одна шкура. Цѣны скота въ 1899 г. были слѣдующія: лошадь 25—40 р., дойная корова 10—18 р., овца 1¹/₂—2 р.

Прочіе промыслы незначительны. Главный изъ нихъ, извозный, не только кормившій, но обогащавшій населеніе, сидѣвшее по большому сибирскому тракту, нынѣ упалъ. Охотой занимаются въ подтаежныхъ окраинахъ, главнымъ образомъ на рябчика (20—40 в. за пару), что даетъ въ зиму 15—40 р. на ружье, и на бѣлку (почти тотъ же заработокъ). Тамъ же въ свободное время дѣлаютъ телѣги, лодки, лопаты, сани, коробы изъ ивы и черемуховыхъ прутьевъ, или сидятъ смолу и деготь, зарабатывая до 40 рублей въ зиму. Нѣкоторые нанимаются на заготовку лѣса, въ верховьяхъ Тартаса, и на его сплавъ. Работникъ на сплавѣ получаетъ 8—10 р. въ мѣсяць; надо, однако, замѣтить, что сплавъ продолжается всего 1—1¹/₂ мѣсяца. На заготовкахъ работникъ съ нѣсколькими ло-

шадьми можетъ выручить до 70 рублей за весь періодъ работъ.

На полевыхъ рабочихъ спросъ невеликъ, и плата имъ невысока: въ страду косецъ и жнецъ получаютъ не дороже 50 к. на хозяйскихъ харчахъ; зимняя поденная плата 15—20 к.; годовому платятъ 30—50 рублей.

Пчеловодство не развито, хотя Бараба и представляетъ благоприятныя для него условія. Рыболовство не составляетъ значительнаго промысла, такъ какъ въ Барабинскихъ озерахъ нѣтъ красной рыбы, которую Сибирь въ избытѣкъ получаетъ изъ большихъ своихъ рѣкъ и съ которой не можетъ соперничать болѣе низкая бѣлая рыба озеръ.

Томскій уѣздъ.

Семь южныхъ поименованныхъ на стр. 33 волостей уѣзда, входящихъ въ Алтайскій округъ, по природѣ своей относятся къ *холмистой* области губерніи (см. описаніе Барнаульскаго уѣзда, стр. 42) и отличаются отъ сосѣдней части Барнаульскаго уѣзда болѣшимъ запасомъ строевого лѣса, принадлежащаго Кабинету, болѣе легкимъ черноземомъ, который пашется на парѣ лошадей и боронуется деревянными боронами; болѣшимъ распространеніемъ суглинковъ, отсутствіемъ солонцевъ, обширными посѣвами озимой ржи и болѣе удобнымъ сбытомъ хлѣба.

Въ этой части сельское хозяйство находится въ переходномъ состояніи. До проведенія желѣзной дороги населеніе жило извозомъ, дворничествомъ, разведеніемъ лошадей, изготовленіемъ телегъ, осей и колесъ; запашки были малы, причѣмъ сѣялся главнымъ образомъ овесъ: цѣны на хлѣбъ и овесъ были на треть выше теперешнихъ, рабочія руки были дешевле. Желѣзная дорога заставила отъ извоза и сопряженныхъ съ нимъ промысловъ обратиться къ земледѣлію.

Остальное пространство уѣзда лежитъ въ *таежной* полосѣ, описанной выше, къ которой примыкаютъ *подтаежныя* мѣстности (см. ниже описаніе Маріинскаго уѣзда).

Сбытъ хлѣба обезпеченъ,—въ Томскѣ, на пристани Оби и Томи, откуда хлѣбъ идетъ на инородческій и рыбопромышленный сѣверъ, а такъ же на западъ, въ Тюмень, и на желѣзную дорогу, по которой зерно и мука продвигаются въ восточную Сибирь, главнымъ образомъ, въ Иркутскую губернію. Цѣны въ 1899 году стояли слѣдующія. Ржаная мука весною 30 коп., лѣтомъ 32 к. и осенью 30 к. Пшеничная мука 50, 55 и 60 к. Овесъ и ячмень 35 к. Удачнѣе другихъ хлѣбовъ рожь и овесъ, наибольшемъ количествѣ производятся озимая рожь и овесъ, затѣмъ слѣдуетъ яровая пшеница.

Изъ подсобныхъ промысловъ нужно указать на пчеловодство (пудъ меда продаютъ по 5—6 рублей), на рыболовство по Оби, впрочемъ, не дающее значительныхъ барышей крестьянамъ, и на разведеніе зажиточными крестьянами лошадей извѣстной во всей Сибири Томской породы. Цѣны на скотъ въ 1899 г. были слѣдующія: лошадь 15—18 р., дойная корова 12—18 р. овца 1 $\frac{1}{2}$ —2 р.

Нѣкоторый заработокъ даютъ заготовка и сплавъ лѣса по найму лѣсопромышленниковъ и работы на золотыхъ приискахъ Маріинскаго уѣзда и Енисейской губерніи (см. ниже описаніе Енисейской губ.).

Заработная плата въ страду 1899 года была такова: мужчина 70 к. въ день, женщина 50 к. Годовому платятъ 70—100 рублей; а работницѣ 30—40 рублей.

Маріинскій уѣздъ.

Какъ видно на прилагаемой картѣ, Маріинскій уѣздъ заселенъ только по колесному тракту изъ Томска въ Маріинскъ и вдоль желѣзной дороги. По рѣкѣ Чулыму живутъ инородцы. На югъ отъ желѣзной дороги лежатъ горы, покрытыя сохранившейся на нихъ дремучею тайгою; къ сѣверу невдалекѣ отъ желѣзнаго пути начинается болотистая Маріинско-Чулымская тайга (см. выше описаніе тайги, стр. 34). Многіе изъ старо-

жилъскихъ надѣловъ и почти всѣ переселенческіе участки примыкаютъ или къ горамъ, на югѣ, или къ тайгѣ, на сѣверѣ.

Главными отличіями *подтаежной* полосы отъ холмистой являются температура растительнаго періода и почва. Разница эта не на столько, однако, существенна, чтобы внести въ хозяйство значительныя измѣненія; къ ней нетрудно привыкнуть.

Весна въ районѣ, близкомъ къ тайгѣ, съ ея обильными и медленно тающими снѣгами, съ охлаждающими атмосферу болотами, наступаетъ позднѣе; а осень ранѣе. Это видно изъ распредѣленія полевыхъ работъ и времени созрѣванія хлѣбовъ. Пахать начинаютъ въ концѣ апрѣля, а подъ самую тайгой, гдѣ снѣгъ иногда лежитъ до половины мая, недѣлю, двумя позднѣе. Сѣютъ яровые съ 1 по 20 мая, причемъ поздніе посѣвы рискуютъ погибнуть отъ осеннихъ утренниковъ, которые послѣ двадцатаго августа доходятъ до 3 и 5 градусовъ мороза. Таковой же силы утренники могутъ быть и въ первой половинѣ мая. Яровые сѣютъ къ половинѣ августа, а озимая рожь между 25 іюля и 1 августа. Сѣнокосъ начинаютъ 1 іюля. Скотъ ходитъ на подножномъ корму съ 25 апрѣля по 1 октября, рѣдко долѣе.

Снѣжный покровъ достаточенъ, что позволяетъ въ широкихъ размѣрахъ сѣять озимую рожь. Морозы, свыше 30 и до 40 градусовъ, бывають 20—30 разъ въ зиму.

Сильныхъ засухъ не знаютъ, а въ августѣ и началѣ сентября дожди иногда даже мѣшаютъ уборкѣ.

Въ подтаежной полосѣ все еще довольно многочисленны острова чистаго чернозема, но преобладають черноземистые суглинки, достаточно плодородные для пользованія ими, при залежно-паровой системѣ, безъ удобренія. Расчищенную изъ подъ молодого лѣса цѣлину пахутъ въ маѣ, боронуютъ въ іюнѣ, еще разъ пахутъ въ іюлѣ и сѣютъ въ августѣ озимую рожь или, на слѣдующую весну, яровое. Старые земли пахутъ тоже дважды: подъ озимь въ маѣ и іюнѣ, а подъ яровое въ маѣ и августѣ. Истощенныя старыя земли нужно пахать втеченіе

одного лѣта три раза. Почвы не принадлежатъ къ числу легкихъ и пахутъ ихъ сохой—колесухой (см. описаніе Тобольской губ., стр. 31) на тройкѣ лошадей. На цѣлинѣ сѣютъ подрядъ три хлѣба, затѣмъ каждые два послѣдующіе посѣва раздѣляются годомъ пара. Въ такомъ порядкѣ снимаютъ 8—10 хлѣбовъ, послѣ чего землю оставляютъ въ залежь на 5—10 лѣтъ.

Урожай довольно ровны; страдаютъ только поздно посѣянные хлѣба отъ осеннихъ заморозковъ. Въ мочливые года и на свѣжей землѣ наблюдается «перерость» хлѣбовъ, когда они тянутся въ солому и валятся, давая мелкое и тощее зерно. Среднимъ считается урожай въ 60—80 пудовъ пшеницы или ржи съ десятины; урожай 1898 года въ 40—50 пудовъ, по мѣстной мѣркѣ, былъ плохимъ. Наиболѣе вѣрные урожаи даютъ озимая рожь и овесъ.

Хлѣбъ и овесъ сбываютъ на желѣзную дорогу и на золотые прииски, находящіеся въ южной части уѣзда въ горахъ. Цѣны въ 1899 году были: рожь 40 к., пшеница 65 к. и овесъ 25—28 копѣекъ пудъ.

Естественныхъ сѣнокосныхъ пространствъ мало, но прекрасныя травы, состояція изъ пырея, тимофеевой травы, клеверовъ и вики, засѣдаютъ на оставленныхъ пашняхъ. Обычный урожай сѣна 100—120 пудовъ съ десятины; въ 1898 году, нѣсколько засушливомъ, накосили только по 80 пудовъ.

Мѣстное скотоводство не развито, но занимаются откармливаніемъ на подножномъ корму скота, покупаемаго у инородцевъ Кузнецкаго уѣзда. Зимую скотъ бьютъ, и мясо продаютъ на прииски. Въ 1899 году платили за лошадь 15--30 р., за дойную корову 12—20 р., за овцу 2—3 рубля.

Изъ другихъ промысловъ (въ послѣднее время начало съ успѣхомъ развиваться пчеловодство, въ особенности по близости тайги, съ ея цвѣтущими гарями и еланями.

Сторонніе заработки имѣются на приискахъ уѣзда, гдѣ хорошій работникъ лѣтомъ зарабатываетъ до 18 р. въ мѣсяць; зимнія же работы во время короткихъ дней и при стужѣ мало прибыльны. О приискахъ нужно замѣтить, что требованіе

на нихъ рабочихъ рубль вовсе не безгранично: на прискахъ всей Томской губерніи работаетъ только четыре тысячи мужчинъ съ небольшимъ, да около тысячи женщинъ.

Плата полевымъ рабочимъ въ страду 1899 года была: мужчинѣ 40—50 копѣекъ въ день, а женщинѣ 30—40 в. Плата годовому работнику 40—75 р., а работницѣ 20—30 р.

Змѣиногорскій и Бійскій уѣзды.

По естественнымъ условіямъ Змѣиногорскій и Бійскій уѣзды составляютъ одно цѣлое и могутъ быть рассматриваемы вмѣстѣ.

Степная полоса въ этихъ уѣздахъ занимаетъ небольшое пространство: въ Змѣиногорскомъ уѣздѣ западную полосу, за р. Алеемъ, а въ Бійскомъ—площадь у г. Бійска, ограниченную Обью, границей съ Барнаульскимъ уѣздомъ и дорожкой изъ Бійска въ Барнаулъ (характеристику степной полосы см. ниже: описанія Акмолинской и Семипалатинской областей).

Остальная часть уѣздовъ лежитъ въ полосахъ: предгорій и горъ.

Возвышенности *предгорій* невысоки и не составляютъ сплошныхъ горныхъ пространствъ. Ихъ холмы, «сопки», какъ бы островами поднимаются среди плоскихъ и ровныхъ пространствъ глубокаго плодороднаго чернозема. Эти ровныя пространства и служатъ для земледѣлія. Сопки состоятъ не изъ сплошнаго камня, а изъ каменнаго мусора, смѣшаннаго съ черноземомъ и глинистою землею. Онѣ безлѣсны, иногда покрыты кустарникомъ, но травы на нихъ, особенно весною и въ достаточно влажное лѣто, хороши, такъ что сопки служатъ прекрасными пастбищами. Нижніе склоны сопокъ покрыты также сплошнымъ черноземомъ.

Такимъ образомъ, земли, годной для пашни, выгоновъ и дровянаго лѣса достаточно; зато луговъ мало, а за строевымъ

лѣсомъ приходится ѣздить за нѣскольکو десятковъ верстѣ въ Кабинетскія лѣсныя дачи.

Въ *горахъ* земледѣльцы живутъ только по долинамъ болѣе значительныхъ рѣкъ. Здѣсь долины малочисленны и не широки; господствуютъ же горы, которыя, чѣмъ дальше на востокъ, къ границамъ Китая и Енисейской губерніи, тѣмъ дѣлаются выше, величественнѣй, грознѣе и неприступнѣе, покрываются ледниками и вѣчнымъ снѣгомъ. Земледѣліе въ горахъ, конечно, невозможно; даже затруднителенъ переходъ черезъ горы, который совершается съ большими трудностями по вьючнымъ тропамъ, по которымъ купцы возятъ въ Китай товары. Нѣкоторые перевалы лежатъ на высотѣ двухъ верстѣ надъ уровнемъ моря. Наболѣе удобная тропа въ Китай идетъ отъ Бійска чрезъ инородческія поселенія, Теньгу и Усть-Чуйское.

Обитаемыя долины сопровождаютъ далеко не все теченіе горныхъ рѣкъ, а только нижнюю его часть. Такъ, напримѣръ, рѣка Бухтарма имѣетъ длину въ 470 верстѣ, годная же для земледѣлія ея долина простирается отъ устья вверхъ на 270 верстѣ; остальные 200 верстѣ рѣка течетъ въ крутыхъ скалистыхъ берегахъ.

Почва долинъ—тучный черноземъ. Лѣсовъ (хвойныхъ, съ примѣсю березы и осины) въ близкихъ отъ деревень горахъ достаточно и приобрѣтается онъ покупкой отъ Кабинета. Пастбищами служатъ склоны горъ; сѣнокосы расположены отчасти въ горныхъ лѣсахъ, отчасти при рѣкахъ. Тѣ и другіе очень хороши.

Въ глубинѣ горъ климатъ чрезвычайно суровъ, но пока населеніе и не идетъ туда, а сосредоточилось по нижнимъ теченіямъ горныхъ рѣкъ, гдѣ климатъ сходенъ съ климатомъ предгорій. И тутъ и тамъ зимы болѣе суровы, чѣмъ въ степяхъ или въ холмистой полосѣ, такъ что сорокаградусныя морозы не рѣдкость. Лѣто знойно (зрѣютъ арбузы и дыни), но въ то же время достаточно влажно. Время полевыхъ работъ и созрѣванія хлѣбовъ то же, что и въ степной полосѣ уѣзда.

Тѣ же и способы обработки того же тяжелого чернозема (пашутъ, какъ новыя, такъ и старыя земли, одинаково на 6—7 лошадахъ плугами). Чѣмъ дальше въ глубь горъ, тѣмъ разница замѣтнѣе. Такъ, на среднемъ теченіи Бухтармы озими спѣютъ дней на пять позднѣе, чѣмъ въ предгоріяхъ и степяхъ, именно, въ 20 Іюля; яровые запаздываютъ дней на десять и бываютъ готовы къ жатвѣ съ 15 августа. Осенніе утренники становятся опасными уже съ 20 августа; въ дождливые годы хлѣба тянутся въ солому и не наливаются въ должной мѣрѣ.

Въ общемъ, какъ предгорія, такъ и горы, являются столь же счастливымъ краемъ, какъ и холмистая часть Барнаульскаго уѣзда. Но и здѣсь, какъ и тамъ, старожильскія селенія переполнены безземельными и необезпеченными переселенцами. Положеніе ихъ въ Змѣиногорскомъ уѣздѣ тѣмъ затруднительнѣй, что плату рабочимъ въ страдное время сбиваютъ приходящіе изъ Семипалатинской области бобыли-киргизы, «джетаки». Въ 1899 г. платили косцу и жнецу 45 к. въ день, годовому работнику 30—40 р., а женщинѣ 15—20 р. Въ мѣстностяхъ болѣе удаленныхъ отъ Семипалатинской области плата была нѣсколько выше: косецъ и жнецъ 60—70 к., годовой 50—70 р., женщина 24—36 р. въ годъ.

Урожай довольно ровны и хороши. Въ 1898 г., когда урожай былъ ниже средняго, десятина дала: ржи 60 пудовъ, пшеницы 50 п., проса и овса 70 п., ячменя 60 п., гороха 60 п. Снѣжный покровъ достаточно великъ и, подъ защитою холмовъ и горъ, не сдувается вѣтромъ, такъ что успѣшное воздѣлываніе озимой ржи обезпечено. Надо, однако, замѣтить, что въ послѣдніе годы на рожь и овесъ нападаетъ какая-то особенно губительная ржавчина, въ 1898 году причинившая въ нѣкоторыхъ волостяхъ Змѣиногорскаго уѣзда полный неурожай овса, котораго и въ продажѣ не было.

Сбытъ хлѣба производится на пристани Оби и Иртыша, а также на пріиски и горные заводы. Послѣдніе, однако, не на столько многочисленны, чтобы потреблять весь избытокъ мѣстнаго хлѣба, и цѣна на него бываетъ сколько нибудь вы-

годною лишь при требованіяхъ, въ неурожайные годы, въ европейскую Россію или въ мѣстности, лежащія внизъ по Иртышу и Оби. Когда требованія ограничиваются только мѣстными нуждами, рожь продается по 11—18 к. пудъ. Въ 1898 году цѣны считались высокими; тогда продавали: рожь въ мукѣ 25—28 к., въ зернѣ 20 к.; пшеницу въ мукѣ 50 к., въ зернѣ 30—45 к., овесъ 35—40 к., ячмень 20—25 к., гречневую крупу 45—50 к., просяную крупу 30—35 к.

Изъ подсобныхъ промысловъ слѣдуетъ отмѣтить слѣдующіе.

Пчеловодство весьма развито въ предгоріяхъ и въ горахъ. У нѣкоторыхъ пчеловодовъ имѣется до 1000 колодокъ, изъ которыхъ каждая даетъ отъ 30 фунтовъ до 1½ пуда меда и по три фунта воска. Медъ и воскъ безъ затрудненій сбываются развѣзжающимъ скупщикамъ, первый по 5—8 р., а воскъ 20—25 р. за пудъ.

Скотоводствомъ въ болѣе значительныхъ размѣрахъ занимаются только въ степномъ углу Змѣиногорскаго уѣзда, причемъ скотъ сбывается томскимъ и барнаульскимъ гуртовщикамъ, мясо—въ Барнаулъ и Бійскъ, а кожи, сало, волосъ и шерсть продаются на мѣстныхъ базарахъ и ярмаркахъ. Цѣны въ 1899 г. были таковы: лошадь 20—25—40 р., дойная корова 10—18 р., овца 2½—3 р.

Рыболовствомъ занимаются жители Змѣиногорскаго уѣзда, уходящіе для того въ Семипалатинскую область на озеро Зайсань (см. карту Степныхъ областей). Ловля производится съ февраля по май, и въ послѣднее время мало прибыльна: рыба, съ помощникомъ, выручаютъ рублей 20—30 чистыхъ; работнику платятъ 5—8 р. въ мѣсяцъ.

Чисто мѣстнымъ промысломъ является разведеніе мараловъ. Это—олени, молодые рога которыхъ, пока они мягки и налиты кровью, сбываются въ Китай на лѣкарство. Охотники ловятъ мараловъ живыми въ глубинѣ горъ на китайской границѣ и держатъ ихъ при деревняхъ въ обширныхъ загородахъ, «садахъ», гдѣ олени не только живутъ, но и плодятся. Расходы на кормъ,—овесъ и сѣно,—невелики, а доходы значительны. Самецъ даетъ 15—40 фунтовъ рога, который на

мѣстѣ продается по 8—11 рублей за фунтъ, а въ пограничныхъ китайскихъ рынкахъ и по 30—50 р. У нѣкоторыхъ крестьянъ, по р. Бухтармѣ въ Нарынской волости (волостное село Таловка) есть стада мараловъ въ нѣсколько десятковъ головъ.

Работы въ рудникахъ и на горныхъ заводахъ не требуютъ большого числа рукъ. Обыкновенная плата тамъ, смотря по роду работы, отъ 30 до 50 копѣекъ въ день, лѣтомъ и зимою одинаково.

Кузнецкій уѣздъ.

Кузнецкій уѣздъ по своей природѣ весьма суровъ. Большая его часть занята горами, покрытыми тайгою, и только на сѣверо-западѣ, на пространствѣ, заключенномъ между границею съ Барнаульскимъ уѣздомъ и рѣками Томью и Чумышомъ, поселились земледѣльцы. Это пространство въ особомъ описаніи не нуждается, такъ какъ западную частью оно входитъ въ холмистую полосу Барнаульскаго уѣзда, а восточною и юговосточною—въ подтаежный поясъ, описанный выше (см. Маріинскій у.). Горы населены инородцами, которые промышляютъ главнымъ образомъ охотою, а отчасти и скотоводствомъ.

Естественныя условія земледѣлія тѣ же, что и въ соответствующихъ полосахъ сосѣднихъ Барнаульскаго и Маріинскаго уѣздовъ. Сбытъ хлѣба, однако, болѣе обезпеченъ. Изъ селеній, расположенныхъ по р. Томи, хлѣбъ сплавляется въ Томскъ, а изъ остальныхъ мѣстностей онъ или подвозится къ Томи же, или гужемъ везется въ Кузнецкъ, Бійскъ, и Барнаулъ. Кромѣ того, хлѣбъ спрашиваютъ на золотые прииски и на заводы, находящіеся въ горахъ уѣзда, въ Кузнецкомъ Алатау и въ Салаирскомъ вряжѣ.

Весьма важнымъ подспорьемъ для жителей земледѣльческаго района служитъ скотоводство. Лошади или сбываются на мѣстѣ, или отгоняются въ Томскъ; средняя цѣна лошади 20—

25 рублей, хотя попадаются и въ 100—150 р. Кузнецкія лошади славятся въ Сибири своими хорошими качествами. Рогатый скотъ продается обыкновенно на мѣстѣ гуртовщикамъ; средняя цѣна коровы 8—15 рублей.

Распространено и успѣшно ведется пчеловодство. Встрѣчаются пасѣки въ 500 и болѣе ульевъ. Медъ и воскъ сбываются въ Томскѣ, Кузнецкѣ и Барнаулѣ.



СТЕПНОЕ ГЕНЕРАЛЬ-ГУБЕРНАТОРСТВО

(ОБЛАСТИ АКМОЛИНСКАЯ и СЕМИПАЛАТИНСКАЯ)

и

ТУРГАЙСКАЯ ОБЛАСТЬ.

АКМОЛИНСКАЯ ОБЛАСТЬ.

Расположенная между 45° и 55° с. ш. и 67° и 75° в. д.. Акмолинская область занимает площадь неправильнаго четырехугольника, приблизительно въ 479,200 квадратныхъ верстѣ, и имѣетъ населеніе въ 679.000 душъ. Русскаго населенія числится 209.000 душъ, (въ томъ числѣ крестьянъ около 100.000 и казаковъ 79.000.

Область дѣлится на пять уѣздовъ, а именно, три сѣверныхъ—Омскій, Петропавловскій и Кокчетавскій, и два южныхъ—Атбасарскій и Акмолинскій, съ соименными имъ городами.

Поверхность области представляетъ собою степь, по которой танутся невысокіе горные хребты, мѣстами превращающіеся въ горныя группы. Тамъ, гдѣ поверхность взволнована, появляются рѣвки и ручьи, дѣлающіе возможными осѣдность и земледѣліе. Чѣмъ дальше отъ горъ, чѣмъ болѣе ровный и плоскій характеръ имѣетъ мѣстность, тѣмъ меньше воды и тѣмъ труднѣе осѣдное существованіе земледѣльца. Исключеніе составляетъ «Ишимская степь» Петропавловскаго уѣзда, которая, несмотря на вполнѣ степной характеръ, имѣетъ въ почвѣ достаточный для земледѣлія запасъ влаги. Населенныя части Кокчетавскаго, Акмолинскаго и Атбасарскаго уѣздовъ питаются водою, стекающею съ горныхъ хребтовъ и группъ; тутъ въ горахъ еще сохранились строевые лѣса, имѣются хорошіе луга, поля не страдаютъ отъ лѣтнихъ засухъ, почва состоитъ изъ чернозема. Однако, такихъ счастливыхъ мѣстностей мало. Наибольшее ихъ количество находится въ Кокчетавскомъ уѣздѣ. Въ Петропавловскомъ—лучшею частью является мѣстность, смеж-

ная съ Тобольскою губерніею, до Ишима, на востоѣ; къ востоку же отъ этой рѣки, какъ Петропавловскій уѣздъ, такъ и Омскій, не столь благопріятны для осѣдлости, по причинѣ недостатка въ водѣ (большинство озеръ этой мѣстности горько-соленыя) и худшаго качества почвы, въ большинствѣ случаевъ глинисто-солонцеватой.

Незаселенныя пространства области, лежація между 48 и 50 параллелями, представляютъ собою степи, съ обширными солонцами, съ недостаткомъ воды, покрывающіяся травою только весною и раннимъ лѣтомъ; затѣмъ травы выгораютъ отъ зноя и бездождія. Въ этихъ степяхъ возможно только кочевое скотоводство, которое и ведутъ въ обширныхъ размѣрахъ киргизы. Пространства, южнѣе 48-ой параллели, бесплодны, заняты пустынею Голодной Степи и обширными песками, частью подвижными.

Омскій уѣздъ.

Мѣстность степная, ровная. Почва черноземная и черноземно-глинистая, довольно глубокая,—отъ четверти до полуаршина; есть солонечныя и подсолончныя мѣста. Пастбищами является вся степь. Сѣнокосы крестьянъ—степные, ковыльные. Луговые покосы, при рѣкахъ, у озеръ и въ низинахъ, въ большинствѣ находятся во владѣніи киргизовъ, которые охотно сдаютъ ихъ въ аренду за дешевую цѣну. Лѣсовъ достаточно, но они исключительно березовые, состоящіе изъ молодой и кривой березы; осина представляетъ рѣдкость. Воды недостаточно хороши. Естественные водоемы состоятъ изъ озеръ, по большей части соленыхъ. Почти всѣ озера на столько мелки, что промерзаютъ зимою до дна, вслѣдствіе чего вода въ нихъ портится и рыба не водится. Лѣтомъ скотъ поятъ изъ сладкихъ озеръ, зимою—изъ колодезевъ. Люди всегда пьютъ изъ колодезевъ, которые роются по одному на 15 избъ, доходятъ до 10 саженой глубины и не всегда даютъ хорошую воду.

Зима продолжается съ половины Октября до половины

Апрѣля; въ Ноябрь, Декабрь и Январѣ морозы доходятъ почти до 40°. Первый тающій снѣжокъ выпадаетъ въ серединѣ Сентября, послѣдній—въ концѣ Апрѣля. Лѣто очень жарко, но коротко. Весною жалуются на недостатокъ дождей. Въ сухіе годы полямъ значительно вредитъ кобылка.

Подымать новъ трудно, такъ какъ она тверда: запрягаютъ 3 пары воловъ. Для того, чтобы урожай былъ хорошъ, подъ яровое надо пахать въ предшествующее посѣву лѣто два раза и столько же разъ бороновать; весною при посѣвѣ еще разъ боронуютъ. При такой обработкѣ урожай вдвое больше, чѣмъ при посѣвѣ на пластъ. Старыя поля пашутъ однолемешными и двухлемешными плугами, на одной и на двухъ парахъ лошадей.

Сѣютъ: яровую пшеницу, яровую и озимую рожь, овесъ, ячмень, гречиху, ленъ и рыжикъ на сѣмя, подсолнечникъ, картофель и свеклу. Арбузы, дыни и томаты (помидоры, иначе, баклажаны) не высѣваютъ. Плодовая деревья европейской Россіи не удаются: вымерзаютъ.

Сѣять начинаютъ въ половинѣ Апрѣля (озимь—съ половины Августа). Косятъ тотчасъ послѣ Петра, 29 Іюня. Жнутъ въ концѣ Іюля. Скотъ ходитъ на подножномъ кормѣ 6 мѣсяцевъ.

Въ урожайные годы получаютъ съ новой земли 80—120 пудовъ пшеницы. Среднимъ урожаемъ считаютъ урожай 1898 года, который далъ самъ-пять пшеницы и ржи. Неурожай были въ 1896 и 1897 годахъ; причиною были бездождіе въ Маѣ, задержавшее всходъ и ростъ хлѣбовъ, которые въ началѣ Августа, въ мягкомъ зернѣ, попали подъ утренніе заморозки и оказались съ пустымъ колосомъ. Полный неурожай 1900 г. причинила засуха весны и первой половины лѣта.

Значительныхъ падежей скота нѣтъ, но временами въ той или другой мѣстности появляются сибирская язва и воспаленіе легкихъ, заносимыя изъ степи кочующими киргизами.

Кромѣ земледѣлства, прибыльныхъ промысловъ и заработковъ нѣтъ. Ходятъ на желѣзную дорогу, возятъ въ г. Омскъ дрова на продажу, кое-кто занимается охотой на

ютящихся въ березовыхъ «колвахъ» рябчиковъ и тетеревей, которыхъ продаютъ тоже въ Омскѣ. Пчеловодства не существуетъ, хотя по обилію цвѣтущихъ травъ и цвѣтовъ оно должно быть прибыльно и успѣшно.

Цѣны на хлѣбъ въ 1899 году были слѣдующія. Пудъ муки ржаной 50 к., пшеничной 80 к.; овса 25 к.; ячменя 25 к. Зимой цѣны нѣсколько ниже, такъ какъ хлѣбъ въ области, какъ и во всей Сибири, обмолачивается зимою, съ наступленіемъ сильныхъ морозовъ, дозволяющихъ молотить на ледяныхъ товахъ.

Цѣна на скотину въ 1899 году была слѣдующая. Лошадь киргизской породы 35—85 р.; корова 12—25 р.; овца 2¹/₂—4 р.; свинья 5 пудовъ вѣса 12 р.

Поденщикамъ и годовымъ рабочимъ платили: косцу 50 к.—1 р., гребцу 30—50 к. жнецу 80 к.—1 р.,—всѣмъ на хозяйскихъ харчахъ. Годовому работнику 50—80 р., годовой работницѣ 20—40 р.,—на хозяйскихъ харчахъ. Свезти десятину хлѣба на хозяйскихъ лошадахъ—1¹/₂ р. Отправляющимся въ Омскъ на городскія службы платили: мужчинамъ: 8—12 р. въ мѣсяцъ, женщинамъ—3—6 р. въ мѣсяцъ.

Кокчетавскій уѣздъ.

Угодья Кокчетавскаго уѣзда наилучшія въ области, но климатъ нѣсколько менѣе благопріятенъ, заработковъ меньше, цѣны на хлѣба ниже.

Мѣстность увалистая, холмистая, а въ срединѣ уѣзда и гористая. Почва черноземная, очень плодородная; на холмахъ—глинистая, а въ горахъ каменистая. Горы покрыты лѣсами, въ которыхъ не мало хорошей строевой сосны, что позволяетъ строиться изъ дерева. Хорошей воды достаточно, въ озерахъ, рѣкахъ и многочисленныхъ родникахъ; послѣдними пользуются зимою, когда вода въ мелкихъ озерахъ и рѣчкахъ портится. Воды изобилуютъ рыбой, но на продажу ея не ловятъ. Пастбищъ и сѣнокосовъ много,—степныхъ, лѣсныхъ и луговыхъ.

Луговые травы растутъ по низинамъ и на прирѣчныхъ лугахъ; рѣки разливаются, однако, не ежегодно, и поэтому урожаи травъ на заливныхъ мѣстахъ неровны. Добавочные сѣнокосы и поля арендуютъ у киргизовъ, уплачивая за сто копень сѣна по 2—3 пуда муки, а за посѣвъ пятую или шестую часть урожая.

Лѣто въ Кокчетавскомъ уѣздѣ нѣсколько короче, чѣмъ въ сосѣднихъ степяхъ: осенніе утренники наступаютъ раньше и бываютъ сильнѣе. Это заставляетъ дѣлать яровые посѣвы возможно раньше весной, особенно, въ низинахъ и въ наиболѣе гористыхъ мѣстностяхъ. При соблюденіи этой предосторожности, урожаи хороши: среднимъ называются урожаи въ 70—80 пудовъ пшеницы съ десятины.

Вслѣдствіе удаленности отъ желѣзной дороги цѣны на хлѣбъ нѣсколько ниже, чѣмъ въ Омскомъ уѣздѣ, и требованія на него меньше. Главные покупщики хлѣба—киргизы, которые закупаютъ его для своихъ надобностей на Атбасарскихъ ярмаркахъ, бывающихъ два раза въ годъ, въ Іюнѣ и въ Декабрѣ.

Кромѣ земледѣлства, занимаются скотоводствомъ, для чего арендуютъ у киргизовъ пастбища за плату въ 10—15 копѣекъ съ десятины. Изъ другихъ промысловъ существуютъ: извозъ, сидка дегтя и смолы, добыча изъ соленыхъ озеръ соли, которую продаютъ лѣтомъ по 3—5 копѣекъ за пудъ, а зимой по 8 в., вывозъ въ степныя мѣстности на продажу лѣса, приобретаемаго въ казенныхъ дачахъ; наконецъ, охота на тетеревей и рябчиковъ, которыхъ зимою скупаютъ на базарахъ пріѣзжіе купцы.

Цѣны на скотъ тѣ же, что и въ Омскомъ уѣздѣ. Въ послѣднее время въ качествѣ рабочаго скота начинаютъ заводить верблюдовъ и хвалятъ ихъ силу, нетребовательность и неподверженность повальнымъ болѣзнямъ. Верблюдъ стоитъ отъ 40 до 60 рублей.

Плата полевымъ рабочимъ ниже чѣмъ въ Омскомъ уѣздѣ. Такъ, косецъ и жнецъ получали 35—40 копѣекъ, гребецъ 20—25 в. въ день; годовой работникъ 50—70 р., годовая работница 20—30 рублей.

Уѣзды Атбасарскій и Акмолинскій.

Южныя части этихъ уѣздовъ, какъ сказано, не пригодны для осѣдой жизни земледѣльца. Но и на сѣверѣ мѣста для поселенія крестьянъ не безъ труда выбираются среди бесплодныхъ песчано-каменистыхъ сополь, по возможности, близъ рѣкъ, изъ которыхъ самая значительная Ишимъ, и ручьевъ. Эти мѣста носятъ степной характеръ, ровны, покрыты степными травами. Почва ихъ суглинистая и супесчаная съ примѣсью чернозема. Она менѣе плодородна, чѣмъ въ остальныхъ уѣздахъ: на поднятой на 4—5 парахъ воловъ или на 5—6 лошадахъ цѣлинѣ сѣютъ 3—5 лѣтъ подрядъ, а затѣмъ на нѣсколько лѣтъ землю оставляютъ отлеживаться. Средними считаются урожаи пшеницы въ 50—70 пудовъ, хорошими въ сто пудовъ съ казенной десятины. Прекрасные поемные луга имѣются по Ишиму и по нѣкоторымъ меньшимъ рѣчкамъ; хороши и степные сѣнокосы. Пастбищъ и луговъ на крестьянскихъ земляхъ не вездѣ достаточно, такъ что мѣстами крестьяне арендуютъ ихъ у киргизовъ.

Лѣса находятся въ большомъ отдаленіи отъ заселенныхъ мѣстъ, не ближе 60 — 100 верстъ. Постройки — саманные, глинобитныя и дерновыя; скотъ ютится подъ крышами холодныхъ сараевъ или даже подъ открытымъ небомъ. Отапливаются вязыкомъ, приготовленнымъ изъ навоза и соломы. Хорошею водою обеспечены круглый годъ только селенія по Ишиму; малыя рѣчки зимою промерзаютъ, загниваютъ, и приходится или имѣть колодцы или топить снѣгъ и ледъ.

Зимы суровы и отличаются сильными и продолжительными метелями (буранами), которыя заметаютъ дороги, заносятъ избы и въ то же время сдуваютъ со степи снѣгъ, отчего земля промерзаетъ на три и четыре аршина. Посѣвъ озимей тутъ, конечно, невозможенъ. Весны прихотливы: то уже въ половинѣ апрѣля можно приступить къ посѣву, то, какъ это было въ 1898 году, когда зима была очень снѣжная, а весна

холодная, сѣять стали лишь въ половинѣ мая; эти поздніе посѣвы, въ низинахъ, въ концѣ августа прихватило морозомъ. Впрочемъ, сильныя весенніе и осенніе утренники здѣсь бывають менѣе опасны, такъ какъ рѣдко случаются позже начала мая и ранѣе конца августа. Дождей весною бываетъ достаточно, но на лѣтнія засухи жалуются.

Главный хлѣбъ этихъ уѣздовъ—пшеница, затѣмъ просо и овесъ; прочіе хлѣба удаются хуже. Пшеница, но не зерномъ, а мукою, и здѣсь сбывается главнымъ образомъ киргизамъ на Атбасарскихъ ярмаркахъ. Цѣна сильно колеблется, въ зависимости отъ спроса, урожая и времени года: такъ, въ 1898 г. пудъ пшеничной муки стоилъ весною 70—80 к., осенью понизился до 35—40 к.; при большомъ урожаѣ цѣна падаетъ до 18—30 к., а въ неурожайные годы подымалась до 1 р. 50 к.—1 р. 80 к.

При обширныхъ запашкахъ, въ страду требуется много рабочихъ, и платять имъ хорошо: косецъ 80 к.—1 р., гребецъ 40—50 к., жнецъ 60—80 к. Годовые же работники недороги: мужчина 40—60 р., женщина 25—40 р. Опустошительныхъ падежей скота не было. Кобылка причиняла вредъ посѣвамъ и травамъ за послѣднее двадцатилѣтіе четыре раза: въ засушливые годы, 82, 91, 92 и 1900-ый.

Кромѣ земледѣлства, зажиточные крестьяне промышляютъ торговлею скотомъ, который вымѣнивають у киргизовъ на хлѣбъ. Цѣны таковы: пара воловъ 40—80 р., лошадь 20—50 р., дойная корова 15—35 р., овца 2 р. 50 к.—4 р.

Нѣкоторый доходъ населенію приносятъ бахчи, на которыхъ разводятъ огурцы, арбузы и дыни.

Петропавловскій уѣздъ.

Петропавловскій уѣздъ является наиболее оживленной мѣстностью области, благодаря желѣзной дорогѣ, которая вызвала торговлю хлѣбомъ и еще болѣе развила и прежде существовавшую торговлю рогатымъ скотомъ, лошадьми, овцами

и мясомъ. Скотъ пригоняется изъ глубины степей на многочисленныя ярмарки киргизами; на ярмаркахъ же и на базарахъ крупныя и мелкія хлѣботорговцы, изъ Сибири и изъ европейской Россіи, скупаютъ большія количества хлѣба, преимущественно, пшеницы. Цѣны на скотъ таковы: быки 2—3 лѣтъ 9—16 р., 4 лѣтъ 16—22 р., 5 лѣтъ и старше 22—50 р.; корова 14—25 р., лошадь 20—45 р., баранъ 2—4 р.; зимою мясо продается по 1—1½ р., баранина 70 к.—1 р. за пудъ. Цѣны на хлѣбъ колеблются смотря по времени года. Зимою: пудъ ржаной муки 25—40 к., пшеничной 35—60 к., овса 15—35 к. Лѣтомъ, до новаго обмолота: ржаная мука 55—60 к., пшеничная 80—90 к., овесъ 40—50 к. Имѣется также постоянное требованіе со стороны киргизовъ и прибывающихъ новоселовъ на сѣно (копна въ 5—7 пудовъ осенью 15—20 к., зимою 20—25 к., весною 30 к.) и на солому (возъ овсяной 50 к.—1 р., пшеничной 40—60 к.).

Поверхность уѣзда ровная, съ незначительными увалами, нѣсколько повышающимися у р. Ишима и у сѣверо-восточной границы Кокчетавскаго уѣзда. Почва преимущественно черноземная, мѣстами съ примѣсю песка и глины; солонечныя пространства невелики. Урожай, при надлежащей обработкѣ и въ удачныя годы, очень хороши. Нови (залюга) поднимаютъ на 5—6 парахъ воловъ; старую землю пахутъ на 2—3 парахъ. Новъ пахется весною и перепрѣваетъ до будущей весны, когда снова пахется, и тогда на ней сѣютъ пшеницу, ленъ и рожь, яровую и озимую. Прочіе хлѣба сѣются вслѣдъ за названными. Главныя хлѣба—пшеница и овесъ; озимой ржи сѣютъ мало. Въ послѣднее время стали садить картофель, который родится прекрасно. Полевныя работы длятся съ половины апрѣля до половины сентября. Сѣять спѣшать, чтобы хлѣбъ во время налива не пострадалъ отъ осеннихъ утренниковъ, которые, напримѣръ, въ 1897 году 21-го августа побили двѣ трети хлѣбовъ. Весенніе утренники бывають въ началѣ мая и могутъ повредить всходамъ гречи и проса. Наибольше вѣрные урожаи получаютъ на увалахъ, такъ какъ на нихъ земля лучше, по ночамъ воздухъ охлаждается въ меньшей

степени и не столь сильны утренники. Хлѣба приходится пропалывать. Сѣютъ на одномъ мѣстѣ три года, а затѣмъ одинъ годъ парять. Въ послѣдніе годы начали разводить табакъ, который родится успѣшно и находитъ покупателей по 40 в.— 1 р. за пудъ.

Въ пастбищахъ и сѣнокосахъ нѣтъ недостатка. Скотъ на подножномъ корму ходитъ съ начала апрѣля до половины ноября. Сѣно косать не степное, а между лѣса, по низинамъ и у многочисленныхъ озеръ.

Лѣса много, но онъ исключительно березовый, съ примѣсью осины, и нестройной. Поэтому встрѣчается много мазанокъ и избъ изъ вальковой глины: ставятъ столбы, а промежутки забиваютъ вальками изъ глины, смѣшанной съ навозомъ и соломой. Настоящихъ саманныхъ построекъ (саманъ—кирпичъ изъ глины съ соломой, высушенный на солнцѣ) дѣлать не умѣютъ. Для топлива лѣса достаточно.

Недостатокъ Петропавловскаго уѣзда составляетъ недоброкачественность воды. Вполнѣ хороша она только по Ишиму, какъ въ самой рѣкѣ, такъ и въ многочисленныхъ родникахъ, выбивающихся изъ береговъ. Остальное пространство лишено проточныхъ водъ, и жители должны пользоваться озерами. Озера очень многочисленны, но или солены, или вымерзаютъ зимою и обсыхаютъ лѣтомъ, или, наконецъ, даже вовсе исчезаютъ на многіе годы, оставляя по себѣ едва влажные сѣнокосы. Это исчезновеніе озеръ Ишимской степи и новое ихъ появленіе давно извѣстны, но не изслѣдованы; по наблюденіямъ старожиловъ, озера держатъ воду около 20 лѣтъ и затѣмъ на такое же время высыхаютъ. Недостатокъ и недоброкачественность естественныхъ водоемовъ заставляеть рыть глубокіе колодези, которые тоже не всегда даютъ хорошую воду.

Плата полевымъ рабочимъ приблизительно та же, что и въ Омскомъ уѣздѣ. Кромѣ земледѣлства и скотоводства, населеніе другихъ промысловъ не знаетъ.

СЕМИПАЛАТИНСКАЯ ОБЛАСТЬ.

Семипалатинская область расположена между 70 и 81 градусами восточной долготы и 45 и 53 градусами сѣверной широты и занимаетъ площадь въ 428,527 квадратныхъ верстѣ. Жителей 685 тысячъ душъ обоого пола, изъ которыхъ кочующихъ киргизовъ около 560 тысячъ. Къ осѣдлому населенію принадлежатъ жители шести городовъ (44.000), казаки (34.000) и крестьяне; послѣднихъ считается около 18,000 душъ (4 поселенія въ Семипалатинскомъ и 10—въ Устькаменогорскомъ уѣздахъ). Въ административномъ отношеніи область дѣлится на пять уѣздовъ, съ соименными городами: Семипалатинскій, Павлодарскій, Каркаралинскій, Устькаменогорскій и Зайсанскій.

Уѣзды Устькаменогорскій и Зайсанскій прилегаютъ къ горамъ Змѣиногорскаго уѣзда Томской губерніи, Китая и Семирѣченской области, и только въ ихъ предѣлахъ и встрѣчаются горы въ собственномъ смыслѣ. Эти горы окружаютъ озера Марка-Куль и Зайсанъ, тянутся по границѣ съ Китаемъ и Семирѣчьемъ и образуютъ хребетъ къ югу отъ города Устькаменогорска. Въ Каркаралинскомъ уѣздѣ горы не достигаютъ высоты альпійскихъ луговъ и занимаютъ незначительное сравнительно съ общей площадью уѣзда пространство; цѣпь ихъ идетъ отъ сѣверо-западнаго угла Сергіопольскаго уѣзда Семирѣченской области по направленію къ г. Каркараламъ. Въ Павлодарскомъ и Семипалатинскомъ уѣздахъ встрѣчаются только незначительные холмы. Все остальное пространство области представляетъ собою степи, причемъ уѣзды Павлодарскій, Семипалатинскій и Каркаралинскій являются продолженіемъ сухихъ, неорошенныхъ рѣками, обильныхъ горько-солеными озерами и лишенныхъ лѣсовъ южныхъ уѣздовъ Акмолин-

свой области, съ глинистою и солонцеватою почвами, а на югѣ Каркаралинскаго уѣзда и съ песками Голодной степи. Въ Каркаралинскомъ уѣздѣ земледѣліе возможно только при условіи искусственнаго орошенія полей, притомъ на очень небольшихъ пространствахъ (по рѣкамъ Чу и Токрау, въ Кентскихъ холмахъ близъ Каркараловъ). Узкая полоса естественныхъ полей тянется вдоль Иртыша по Павлодарскому уѣзду. Эта полоса нѣсколько расширяется въ Семипалатинскомъ уѣздѣ, въ предѣлахъ котораго Иртышъ имѣетъ незначительные притоки. Южнѣ Семипалатинскаго уѣзда лежитъ уѣздъ Устькаменогорскій, наилучше орошенный, съ черноземною почвой и заполненный отрогами горъ. Еще южнѣ—уѣздъ Зайсанскій, западная часть котораго представляетъ снова степь, а восточная гориста; почва этого уѣзда—плодородный лёсъ (желто-сѣрватая рыхлая и нѣжная глина съ подмѣсю песка и извести).

Климатъ мало отличается отъ климата южныхъ уѣздовъ сосѣдней Акмолинской области. Плодовыхъ деревьевъ европейской Россіи нѣтъ и здѣсь; изъ болѣе южныхъ породъ лѣсныхъ деревьевъ появляется особый видъ ясеня. Арбузы и дыни вызрѣваютъ свободно, за исключеніемъ гористыхъ мѣстностей. Промежутокъ между весенними и осенними утренниками настолько великъ, что на поврежденіе ими хлѣбовъ и огородовъ не жалуются. Лѣто жарче, но зима столь же сурова, какъ и на сѣверѣ Акмолинской области; снѣговъ меньше, а лѣтнія засухи чаще и губительнѣй. Лѣса (лиственные, а не хвойные) сохранились только въ горахъ и въ долинахъ нѣкоторыхъ рѣкъ.

Земледѣліемъ занимаются не только русскіе, но и киргизы, причемъ послѣдніе остаются кочующими, приближаясь къ своимъ пашнямъ ко времени полевыхъ работъ. Наибольшее количество киргизскихъ пашень находится по названнымъ выше рѣкамъ Чу и Токрау въ Каркаралинскомъ уѣздѣ, въ центральной части Устькаменогорскаго уѣзда, а въ Зайсанскомъ—у озера Зайсана и близъ китайской границы. Поля киргизовъ всѣ съ искусственнымъ поливомъ, а потому распо-

ложены близъ рѣкъ или у горныхъ скатовъ или въ горныхъ долинахъ. Несмотря на неумѣлую обработку и плохія орудія, киргизскія поля даютъ урожаи всетаки болѣе высокіе и болѣе ровные, чѣмъ поля, безъ искусственнаго орошенія: средній урожай на два зерна выше, а неурожаевъ не бываетъ.

Наибольшее распространеніе земледѣліе имѣетъ въ уѣздѣ Устькаменогорскомъ, который считается житницей области, затѣмъ, все въ меньшей степени, въ Зайсанскомъ, Семипалатинскомъ, Павлодарскомъ и, наконецъ, въ Каркаралинскомъ.

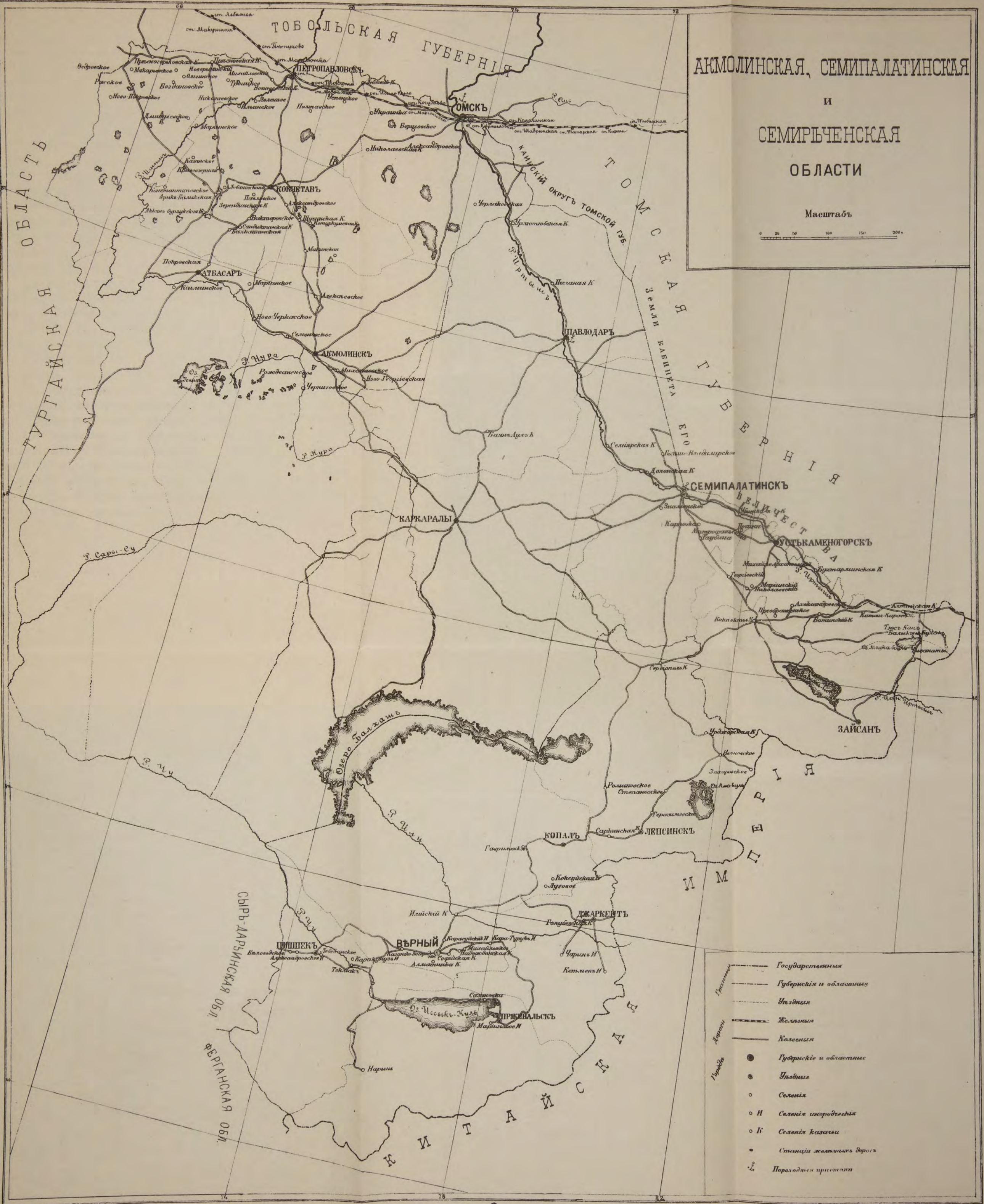

И русскіе и киргизы ведутъ хозяйство переложное: сѣютъ, пока земля родить, а затѣмъ оставляютъ поле на неопредѣленное число лѣтъ отлеживаться. По нови сѣютъ пшеницу и рожь; за ними слѣдуютъ ячмень, овесъ, греча и, наконецъ, просо. Озимые хлѣба не выдерживаютъ суровыхъ и малоснѣжныхъ зимъ. Половина всѣхъ посѣвовъ занята пшеницей, больше четверти—овсомъ и менѣе четверти—прочими хлѣбами. Распашку производятъ сохой-волесухой, запрягая 3—4 лошади. Соха поднимаетъ новъ не глуже 2—2¹/₂ вершковъ, старыя земли до трехъ вершковъ. Въ послѣднее время переселенцы, преимущественно изъ Таврической губерніи, завели болѣе сильныя желѣзные плуги, желѣзныя бороны, вѣялки и молотилки.

Сѣять стараются возможно раньше весною, для того чтобы посѣять въ землю, еще сохраняющую влагу стаявшаго снѣга. Обыкновенно весенній сѣвъ кончается къ началу мая. Жатва начинается съ двадцатыхъ чиселъ іюля и тянется до начала сентября.

Урожаи при засушливости и жгучести лѣта неровны. Среднимъ считается урожай пшеницы въ 50 пудовъ (на орошаемыхъ поляхъ 65 пудовъ), хорошимъ—въ 80 пудовъ. Въ послѣднее десятилѣтіе полный неурожай былъ въ 1888 году, когда едва собрали сѣмена (на орошаемыхъ поляхъ собрали въ этомъ году по 45 пудовъ пшеницы съ десятины); плохіе урожаи были въ 1892 году (21 пудъ) и въ 1893 году (26 пудовъ). Въ 1900 году повторился полный неурожай. Замѣчено, что за тремя урожайными годами слѣдуютъ одинъ или два неурожайныхъ.

АКМОЛИНСКАЯ, СЕМИПАЛАТИНСКАЯ
И
СЕМИРЪЧЕНСКАЯ
ОБЛАСТИ

Масштабъ



- Государственная
- Губернская и областная
- Уездная
- Железная
- Канальная
- Губернская и областная
- Уездная
- Селенная
- Селенная иностранная
- Селенная казенная
- Станция желѣзнодорожная
- Пароходная пристань



Цѣны и требованіе на хлѣбъ очень неровны. Средняя цѣна пуда пшеницы 30—40 копѣекъ; иногда она падаетъ до 20 копѣекъ. Въ мѣстахъ, лежащихъ среди бесплодной степи, на примѣръ въ г. Каркаралахъ, пудъ пшеничной муки нерѣдко доходитъ до 1 р. 50 копѣекъ. Наилучшій сбытъ имѣетъ хлѣбъ въ мѣстностяхъ, ближайшихъ къ судоходному Иртышу, и въ Устькаменогорскомъ уѣздѣ, откуда онъ идетъ на пріиски.

Заработная плата очень невысока: ее сбиваютъ многочисленные «джетаки», обнищавшіе киргизы-бобыли. Арендная плата за киргизскую землю ничтожна: 30—50 копѣекъ за десятину въ годъ.

Скотоводствомъ занимаются кочевые киргизы, которые на лучшихъ пастбищахъ разводятъ рогатый скотъ, на среднихъ— лошадей, а на худшихъ—овецъ и верблюдовъ. Средняя цѣна верблюда 30 рублей, лошади 20 р., овцы 2 р. и рогатаго крупнаго скота 12 рублей.

На огородахъ разводятъ арбузы, которые вывозятся по Иртышу въ Омскъ и Тобольскую губернію и махорочный табакъ, сбываемый киргизамъ.

Пчеловодство составляетъ выгодный промыселъ въ Устькаменогорскомъ уѣздѣ, гдѣ оно очень развито.

Рыболовствомъ, какъ промысломъ, занимаются по Иртышу, на озерахъ Зайсанѣ, Марка-Кулѣ и Балхашѣ и по рѣкѣ Чу.

Смолокурениемъ, сидкой дегтя и сплавомъ лѣса въ незначительныхъ размѣрахъ занимаются жители Семипалатинскаго и Устькаменогорскаго уѣздовъ. Также незначительны и горные промыслы, за исключеніемъ золотопромышленности, занимающей въ Устькаменогорскомъ и Зайсанскомъ уѣздахъ до 6,000 человекъ. Рабочіе на пріискахъ получаютъ отъ 3 до 7 рублей, смотря по роду работы, въ мѣсяцъ, на хозяйскомъ довольствіи. И здѣсь большинство рабочихъ составляютъ названные выше «джетаки».

ТУРГАЙСКАЯ ОБЛАСТЬ.

Тургайская область лежитъ между 45 и 55 градусами сѣверной широты, простираясь отъ Аральскаго моря почти до Сибирской желѣзной дороги, и между 55 и 67 градусами восточной долготы и занимаетъ 400.830 квадратныхъ верствъ. На западѣ она граничитъ съ Оренбургской губерніей и Уральской областью, на востокѣ—съ областью Акмолинской. Губернаторъ и Областное Правленіе находятся въ г. Оренбургѣ, лежащемъ у западной границы области.

Населеніе равно 456.000 душъ, изъ которыхъ русскихъ только 36.000. Остальные 420.000—киргизы. Въ четырехъ городахъ области проживаетъ около 20.000 душъ (города эти—Кустонай, Актюбе, Иргизъ и Тургай). Область раздѣлена на 4 уѣзда, соименныхъ названнымъ городамъ.

Главнымъ промысломъ киргизскаго населенія является скотоводство; такъ, киргизамъ принадлежатъ свыше милліона головъ крупнаго (рогатый скотъ, лошади и верблюды) и около 1.400.000—мелкаго скота (овцы и козы). Киргизы и ихъ стада лѣтомъ, когда въ южныхъ уѣздахъ травы выжжены солнцемъ, поднимаются на сѣверъ, а осенью ко времени, когда дожди вновь вызываютъ растительность на полупустынныхъ степяхъ Иргизскаго и Тургайскаго уѣздовъ, возвращаются въ эти уѣзды и проводятъ тамъ зиму и весну.

Земледѣліе успѣшно ведется только въ двухъ сѣверныхъ уѣздахъ, Актюбинскомъ и Кустонайскомъ, гдѣ лѣтній зной умереннѣе, дождей выпадаетъ больше, и земли плодородны. Тутъ папуть не только русскіе, но и киргизы. Надо, однако, замѣтить, что киргизскими запашками числятся и тѣ пространства, которыя обрабатываются исполу многочисленными крестьянами, проживающими по такъ называемымъ зимовкамъ

киргизовъ, т. е., по ихъ зимнимъ стойбищамъ, состоящимъ не изъ войлочныхъ кибитокъ, а изъ грубо построенныхъ избъ.

Законченныхъ сѣвооборотовъ въ области не выработалось. Снимаютъ подрядъ 7—10, иногда болѣе урожаевъ и бросаютъ землю на 7--8 лѣтъ, лучшія—на 3—4 года.

Иргизскій и Тургайскій уѣзды.

Поверхность этихъ уѣздовъ представляетъ собою равнину, на западѣ и востокѣ окаймленную цѣпами невысокихъ холмовъ. На западной границѣ Иргизскаго уѣзда холмы называются Мугоджарскими горами, а на восточной Тургайскаго — Улутаевскими. Кое-гдѣ внутри равнины встрѣчаются бугры песковъ или глинистой земли, смѣшанной съ мелкими камнями. Равнина тоже глиниста или песчана, съ обширными солончаками. Малочисленныя рѣки этой мѣстности впадаютъ во внутреннія озера-болота или теряются въ пескахъ. Теченіе ихъ медленно, многія лѣтомъ пересыхаютъ, превращаясь въ цѣпи наполненныхъ водою впадинъ, лужъ и небольшихъ озеръ. Вода мѣстами дѣлается соленою. Только весной во время таянія снѣговъ воды становятся многочисленнѣй, и рѣки пріобрѣтаютъ теченіе. Тогда рѣка Тургай соединяется съ рѣкою Иргизомъ и заноситъ въ него рыбу, которая въ Иргизѣ самостоятельно не водится; съ Мугоджарскихъ горъ въ это время бѣгутъ многочисленные ручьи, наполняютъ Иргизъ и даже образуютъ другую временную рѣку, соединяющую озера, у подошвы горъ, направляющуюся къ Аральскому морю, но всетаки не достигающую его. Съ наступленіемъ лѣта почва равнины поглощаетъ весеннія воды, ихъ движеніе замираетъ, текутъ только нѣкоторыя болѣе значительныя рѣки, и, постепенно испаряясь, лежатъ многочисленные, по большей части соленыя озера, окруженныя широкою каймою камышевыхъ болотъ. При такомъ слабомъ орошеніи, рѣдкихъ лѣтнихъ дождяхъ и глинистой и песчаной почвѣ, растительность скудна. Травы появляются только весной и осенью. Лѣсовъ въ Иргизскомъ уѣздѣ

совсѣмъ нѣтъ; въ Тургайскомъ всѣхъ лѣсовъ только 100.000 десятинъ. Правильное земледѣліе было бы возможно у большихъ рѣкъ, но при непремѣнномъ условіи искусственнаго орошенія полей; теперь же оно имѣетъ характеръ случайный. Такъ, въ Иргизскомъ уѣздѣ посѣвы занимаютъ лишь $3\frac{1}{2}$ тысячи десятинъ, а въ Тургайскомъ—около 5 тысячъ.

Главное занятіе жителей—скотоводство. Лѣтомъ стада пагутся на сѣверѣ уѣздовъ, а такъ же въ уѣздахъ Актюбинскомъ и Кустонайскомъ; въ осени они отгоняются на югъ, гдѣ и проводятъ зиму и весну. Лѣто продолжается съ 15 Мая по 1 Сентября; зима—съ 1 Октября по 15 Апрѣля. И лѣтомъ и зимою температура рѣзко и неожиданно колеблется между 15 и 30 градусами, холода—зимою и тепла—лѣтомъ. Зимы сопровождаются оттепелями; особенно сильныя изъ нихъ наносятъ большой вредъ скотоводству, такъ какъ слѣдующая за оттепелью гололедица лишаетъ скотъ возможности добывать подножный кормъ, которымъ онъ главнымъ образомъ питается и зимою, и онъ гибнетъ отъ голода тысячами. Наболѣе бѣдственныя въ этомъ отношеніи годы, которые, по наблюденіямъ киргизовъ, повторяются періодически, они называютъ «куанъ-жилъ».

Сколько нибудь значительнаго рыболовства, несмотря на то, что Аральское море входитъ своей частью въ Иргизскій уѣздъ, не существуетъ.

Извозъ, главнымъ образомъ перевозка продуктовъ скотоводства, въ видѣ шкуръ, шерсти и сала, находится въ рукахъ киргизовъ и производится вьюками на верблюдахъ; иногда послѣдніе впрягаются въ телеги.

Русское населеніе живетъ только въ городахъ: Тургаѣ (900 человекъ) и Иргизѣ (1.600 ч.), и въ поселкѣ Иргизскаго уѣзда Карабутаѣ (260 душъ).

Актюбинскій уѣздъ.

Актюбинскій уѣздъ по устройству поверхности дѣлится на

двѣ части: восточную, равнинную, по которой тамъ и сямъ разбросаны незначительные холмы съ округленными вершинами, и западную, находящуюся въ предгоріяхъ южнаго Урала; эти предгорія цѣпями невысокихъ, отчасти скалистыхъ холмовъ тянутся мимо г. Актюбе съ сѣвера на югъ въ Иргизскій уѣздъ, въ предѣлахъ котораго они носятъ названіе Мугоджарскихъ горъ.

Въ зависимости отъ рельефа поверхности, климатъ къ сѣверу и сѣверо-западу отъ Актюбе нѣсколько суровѣе, чѣмъ въ остальномъ уѣздѣ; тутъ снѣжные бураны и морозы до 30, 35 градусовъ — явленіе нерѣдкое, хотя такіе морозы и непродолжительны. Въ восточной части уѣзда и зимнихъ выюгъ меньше, и морозы рѣдко бываютъ сильнѣе 25 градусовъ. Лѣтніе жары повсемѣстно въ уѣздѣ доходятъ до 35—40, а въ исключительныхъ случаяхъ и до 50 градусовъ по Реомюру.

По своимъ почвамъ уѣздъ представляетъ продолженіе неистощимо плодородныхъ ковыльныхъ оренбургскихъ и самарскихъ черноземныхъ степей. Въ восточной части повторяется и общая картина этихъ степей; въ западной степныя пространства ютятся между предгорныхъ холмовъ.

Орошеніе западной части несравненно лучше, такъ какъ здѣсь весьма многочисленны ручьи и родники, берущіе начало въ холмахъ; восточная же половина и по орошенію повторяетъ степи Самары и Оренбурга; кромѣ рѣкъ (Ураль, Орь, Илецъ и ихъ притоки), въ уѣздѣ довольно много прѣсноводныхъ, но незначительныхъ по размѣрамъ озеръ.

Лѣсная площадь уѣзда составляетъ лишь 0,51% его пространства и образуетъ особое Илецкое казенное лѣсничество. Древесная растительность представляетъ собою разбросанныя рощи и рощицы тополей, ивъ, ольхи, березы и кустарниковъ расположенныя по долинамъ, межъ холмовъ, и вдоль рѣчекъ.

Небольшія луговныя пространства встрѣчаются въ западной, гористой, части уѣзда, по рѣкамъ и ручьямъ. Главные же пастбища и сѣнокосы находятся на ковыльныхъ степяхъ.

Населеніе уѣзда равно 112.600 душъ, изъ числа которыхъ

русскіе проживаютъ въ г. Актюбе (2.800 ч.), и въ десяти поселкахъ (около 2.000 ч.). Сколько крестьянъ проживаетъ по зимовкамъ въ качествѣ половниковъ, не приведено въ извѣстность.

Главное занятіе киргизовъ—скотоводство; вспомогательное — земледѣліе. Количество крупнаго скота превышаетъ 220 тысячъ головъ; мелкаго свыше 235 тысячъ. Скотоводство ведется первобытнымъ способомъ. Киргизы ничего не предпринимаютъ ни для улучшенія породъ, ни для защиты скота отъ губельныхъ вліяній климата и послѣдствій безкормицы. Ежегодно десятки тысячъ головъ истребляются волками, цѣлыя стада заносятся въ степяхъ буранами, въ затыжныя и неблагопріятныя для пользованія подножнымъ кормомъ зимы отъ голода гибнутъ сотни тысячъ головъ. Среднія цѣны на скотъ слѣдующія: лошадь 30 рублей, корова 21 р., баранъ $3\frac{1}{2}$ р., коза $2\frac{1}{2}$ р., верблюды 35 р. Козъ держатъ преимущественно ради пуха, изъ котораго приготовляются извѣстные оренбургскіе платки.

Хлѣбомъ засѣвается въ уѣздѣ около 90 тысячъ десятинъ. Сѣются преимущественно просо, затѣмъ яровая пшеница, овесъ и немного ржи. Хлѣбопашество ведется, какъ у киргизовъ, такъ и русскихъ, безъ всякой системы и имѣетъ хищнической характеръ. Урожай проса доходятъ до самъ 200—250, пшеницы до самъ 20—25, овса до 15—20, хотя въ засушливыя годы и при появленіи на поляхъ кобылки бывають полные неурожай, влекущіе за собою голодовки. Земля обрабатывается такъ же, какъ въ заволжскихъ степяхъ, т. е., пашется однажды въ лѣто на возможно большую глубину, плугомъ, въ который впрягають нѣсколько паръ воловъ или верблюдовъ. На удовлетворительно обработанной землѣ средніе урожаи таковы: пшеницы самъ—8, овса—7, ячменя—8, проса—98. прочихъ хлѣбовъ—6. Наболѣе славится просо, которое свозится въ Оренбургъ и расходуется въ качествѣ первосортнаго товара по всей Россіи. Среднія цѣны на хлѣбъ таковы: пудъ ржи 25 копѣекъ, пшеницы 45 к., ячменя и овса 20 к., проса 10—15 к., ржаной муки 35 к., пшеничной 55 к. Плата полевымъ рабочимъ въ страду значительна: пѣшіи поденщикъ на

харчахъ хозяина 50—80 к., поденщица 40—60 к.; поденщикъ, съ лошадыю, или верблюдомъ, или парюю воловъ, отъ 1 р. 30 к. до 2 р. 25 к.

Кустонайскій уѣздъ.

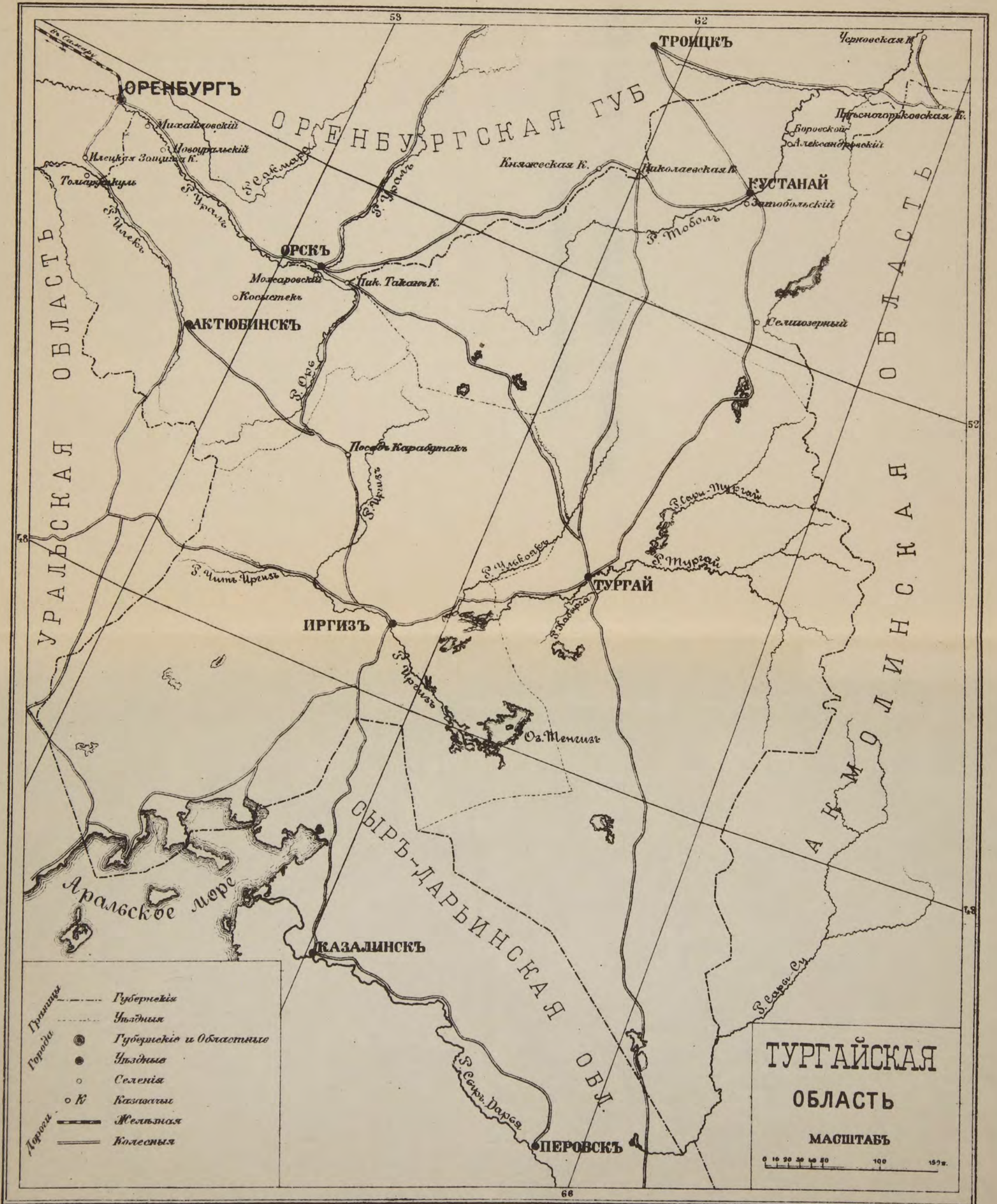
По климатическимъ, почвеннымъ и экономическимъ условіямъ Кустонайскій уѣздъ представляетъ сходство съ Курганскимъ уѣздомъ Тобольской губ. (см. опис. Тобольск. губ. стр. 29) и Петропавловскимъ Акмолинской области (см. опис. Акмолинской обл. стр. 65). Его черноземы принадлежатъ уже къ сибирскимъ черноземамъ, менѣе выносливымъ, чѣмъ европейскіе, заходящіе, какъ было сказано, въ Актюбинскій уѣздъ Тургайской области. Кустонайскій черноземъ содержитъ значительную примѣсь песку и довольно легокъ, но плодороденъ. По устройству поверхности уѣздъ можно раздѣлить на югозападную часть, нѣсколько всхолмленную, хотя и не имѣющую значительныхъ возвышенностей, и сѣверовосточную, совершенно равнинную. По этой послѣдней протекаетъ рѣка Тоболь, незначительныхъ здѣсь размѣровъ, но изобилующая хорошими заливными лугами; здѣсь же сосредоточены безчисленныя большею частью прѣсныя озера. Обиліе воды, плодородная земля и наличность лѣсовъ, нынѣ, въ количествѣ болѣе 200 тысячъ десятинъ, находящихся во владѣніи казны, еще въ началѣ восьмидесятыхъ годовъ привлекли сюда крестьянское населеніе, осѣвшее во вновь учрежденномъ тогда городѣ Кустонаѣ (14.228 чел.) и въ 11 поселкахъ (около 15 тысячъ душъ). Какъ горожане, такъ и жители селеній, занимаются главнымъ образомъ хлѣбопашествомъ.

Лугами, по Тоболу и при озерахъ, населеніе обеспечено съ избыткомъ. Казенные лѣса, состоящіе изъ сносной строевой березы, находятся невдалекѣ отъ поселковъ; изъ этихъ лѣсовъ крестьяне и пользуются дровами и бревнами по установленной цѣнѣ. Урожайность земли велика, причемъ хлѣбъ всегда имѣеть сбытъ киргизамъ Иргизскаго и Тургайскаго уѣздовъ и на

ближайшіе рынки Оренбургской губерніи. При такихъ условіяхъ въ хорошіе годы благосостояніе земледѣльца быстро и значительно поднимается, что и послужило источникомъ превеличенно хорошей славы «Кустоная» и его «Тобольныхъ» луговъ, привлекая въ сравнительно короткій промежутокъ времени нѣсколько десятковъ тысячъ переселенцевъ. Однако, и здѣсь, какъ и во всѣхъ степныхъ частяхъ Сибири, грозитъ возможность полныхъ неурожаевъ отъ засухъ и кобылки. Такъ, въ 1891 году, когда бездождіемъ и кобылкою были уничтожены не только посѣвы, но и травы, населеніе уѣзда было спасено отъ голода напряженными усиліями администраціи; тогда съ осени, по недостатку хлѣба и вслѣдствіе невозможности скорой его доставки въ глубь Кустонайской степи, вынуждены были прибѣгнуть къ заготовкѣ мяса киргизскаго скота для прокормленія голодавшихъ.

Хлѣбами, преимущественно яровою пшеницею, засѣвается до 120 тысячъ десятинъ. Киргизское населеніе владѣетъ 350 тысячами головъ крупнаго и 250 тысячами штукъ мелкаго скота.

Цѣны на хлѣбъ и скотъ, а также плата полевымъ рабочимъ тѣ же, что и въ смежныхъ уѣздахъ Аемолинской области (см. стр. 62, описаніе Омскаго уѣзда) и Тобольской губ. (см. степная полоса Тобольской губ. стр. 32).



ИРКУТСКОЕ ГЕНЕРАЛЬ-ГУБЕРНАТОРСТВО

(ГУБЕРНИИ ЕНИСЕЙСКАЯ и ИРКУТСКАЯ).

ЕНИСЕЙСКАЯ ГУБЕРНІЯ.

Енисейская губернія расположена между $52\frac{1}{2}$ и $77\frac{1}{2}$ градусами сѣверной широты и 75 и 110 гр. восточной долготы; наибольшая ея длина 3800 верстъ съ юга на сѣверъ, а ширина 1300 верстъ отъ запада къ востоку. Губернія занимаетъ 2,259,562 квадратныя версты, то есть превосходитъ Европейскую Турцію, Австрію, Германію, Швецію и Норвегію, взятыя вмѣстѣ. Населеніе губерніи равно 560,000 душъ обоого пола, изъ которыхъ инородцевъ 52,000 человекъ. Послѣдніе раздѣляются на осѣдлыхъ, составляющихъ 1,37% общаго ихъ числа, кочующихъ (77,2%) и бродячихъ. Бродячіе (тунгузы, остяки) обитаютъ на сѣверѣ губерніи, внѣ полосы земледѣлія. Половина всѣхъ осѣдлыхъ инородцевъ приходится на Минусинскій уѣздъ, четверть на Ачинскій, а остальная четверть разбросана по остальнымъ уѣздамъ. Бѣольшая часть осѣдлыхъ и кочевыхъ инородцевъ разныхъ племенъ, обыкновенно называемыхъ татарами, обращена въ христіанство и значительно обрусѣла. Въ шести городахъ губерніи живетъ съ небольшимъ 50,000 душъ.

Губернія дѣлится на пять уѣздовъ: Красноярскій, Ачинскій, Каинскій, Енисейскій и Минусинскій, и пограничный округъ Усинскій.

Земледѣліе еще возможно подъ 57 градусомъ сѣверной широты, но уже ненадежно. Тутъ весенніе заморозки могутъ побить хлѣба даже въ концѣ мая (въ 1898 г. — 27 мая), а осенніе — въ первой половинѣ августа (въ 1896 году — 11 августа). Время, когда скотъ пользуется подножнымъ кормомъ, въ иной годъ сокращается до трехъ мѣсяцевъ, — съ половины іюня до половины сентября. Съ 1-го

октября уже становится зима. Здѣсь сѣютъ исключительно на новыхъ земляхъ, снимая съ нихъ одинъ хлѣбъ, иногда два (овесъ и затѣмъ озимая рожь) и затѣмъ оставляя въ залежь на 10—15 лѣтъ. Пашни невелики и разбросаны на большихъ пространствахъ, часто на 30—40 верстъ отъ селенія. Своего хлѣба не хватаетъ, такъ что приходится или прикупать или занимать до осени въ казенныхъ мучныхъ складахъ, устроенныхъ въ сѣверныхъ частяхъ губерніи по берегамъ Енисея и другихъ большихъ рѣкъ. Хлѣбъ дорогъ: въ 1899 г. пудъ ржи стоилъ 80 копѣекъ, а овса 65 к. Населеніе промышляетъ рыболовствомъ, охотою на пушного звѣря и, послѣ ледостава, извозомъ.

Пространство губерніи, южнѣе 57-ой параллели, въ значительной части занято горными хребтами, непригодными для земледѣлія. Хребты тянутся по всѣмъ границамъ той части губерніи, которая расположена къ югу отъ желѣзной дороги. На западѣ это—Кузнецкія и Алтайскія горы, на югѣ—Саянскій хребетъ, на востокѣ—отпрыски послѣдняго, идущіе къ сѣверу. Область горъ видна на прилагаемой картѣ по свободнымъ отъ населенныхъ мѣстъ площадямъ. Внутрь горъ, вѣрнѣе сказать—предгорій, населеніе проникаетъ по болѣе широкимъ рѣчнымъ долинамъ.

Своеобразнымъ характеромъ отличается только Минусинскій уѣздъ, тогда какъ остальные части губерніи представляютъ сходство съ нѣкоторыми изъ описанныхъ районовъ Томской губерніи, а также Иркутской, описаніе которой слѣдуетъ ниже. Поэтому болѣе подробно слѣдуетъ остановиться лишь на Минусинскомъ уѣздѣ.

Минусинскій уѣздъ.

По границамъ уѣзда тянутся трудно доступные хребты, заросшіе дѣвственною тайгой, съ постоянно влажною, мѣстами всегда мерзлою почвою, съ покрытыми вѣчнымъ снѣгомъ отдѣльными вершинами. Отъ хребтовъ внутрь уѣзда, съ юга на сѣверъ и

съ востока и запада къ центру уѣзда, отходятъ горы меньшей величины, въ настоящее время почти оголенные отъ лѣсовъ, поросшія старыми рѣдколѣсьями, молодыми березниками и травами. Въ недалекомъ будущемъ на эти горы, съ плодородною почвою и съ обильными ручьями и родниками, пойдетъ земледѣльческое населеніе. Теперь же оно осѣло у подножья высотъ, въ низинахъ между ними, которыя, подобныя рѣкамъ, сѣтью сплелись между собою, мѣстами расширяясь какъ бы въ озера. Эти низины, съ черноземною почвою, сухія и ровныя, по мѣстному называются степями. Наибольшія изъ этихъ «степей», имѣющія видъ озеръ въ нѣсколько десятковъ верстъ въ длину и ширину, находятся на лѣвой сторонѣ Енисея, между селами Шущинскимъ, на югѣ, и Новоселовымъ, на сѣверѣ. Остальныя степи въ ширину незначительны, хотя длина ихъ доходитъ и до десятковъ верстъ.

Почва степей—черноземная, чаще черноземно-суглинистая, съ солонцеватыми пространствами. Послѣднія служатъ прекрасными пастбищами для многочисленныхъ стадъ и табуновъ, которые разводятъ главнымъ образомъ инородцы. Прочія земли идутъ подъ пашни. Нѣкоторыя деревни, которымъ уже стало тѣсно внизу, въ «степяхъ», поднимаютъ свои пашни на холмы, покрытые тоже черноземомъ. На холмы же ходятъ за сѣномъ, котораго не хватаетъ на степяхъ и на заливныхъ лугахъ болѣе значительныхъ рѣкъ; покосы на горахъ находятся или въ рѣдколѣсьяхъ, или въ ущельяхъ, гдѣ бѣгутъ ручьи. Кое кто изъ старожилонъ перехватываетъ воду ручьевъ и отводитъ ее канавками на сухіе, сжигаемые солнцемъ склоны горъ. Канавы проводятся не сверху внизъ, а по косоугору, такъ что вода течетъ безъ особой стремительности и смачиваетъ землю, которая даетъ огромные укосы сѣна. Современемъ, когда устройство такихъ «арыковъ» будетъ усвоено населеніемъ не только для луговъ, но и для полей, вызовутся къ жизни большія пространства горныхъ склоновъ, и урожаи на нихъ будутъ обезпечены.

Что касается лѣсовъ, то участь ихъ та же и здѣсь, какъ повсемѣстно въ Сибири,—ихъ истребляютъ безпощадно. Еще

недавно дремучіе лѣса стояли на холмахъ, тутъ же рядомъ съ селеніями. Теперь, въ центрѣ уѣзда, въ однѣхъ мѣстностяхъ добираютъ остатки строевого лѣса, а въ другихъ нѣтъ и этихъ остатковъ; уцѣлѣли только дровяныя поросли, которыхъ пока достаточно. При неимѣніи строевого матерьяла по близости, его сплавляютъ въ водополье по многочисленнымъ небольшимъ рѣчкамъ, бѣгущимъ изъ горной тайги; селенія, удаленныя и отъ рѣчекъ, ѣздятъ за лѣсомъ на лошадяхъ за 20—30 верстъ.

Хорошею водою уѣздъ богатъ; ее даютъ рѣки, ручьи и многочисленные родники. Болота не обширны, но попадаютъ въ степяхъ довольно часто; ихъ застоившіяся воды порождаютъ лихорадки, на столько тяжелыя, что нѣкоторые переселенцы по ихъ причинѣ покидали край.

Въ земледѣльческомъ отношеніи слѣдуетъ различать центральный, «степной», районъ и полосу, прилегающую къ горной тайгѣ; главное различіе этихъ поясовъ—въ почвѣ и количествѣ дождя и снѣга.

Преобладающая почва степей—суглинистый черноземъ, покрытый степными травами, родящій прекрасную тяжелоуѣсную пшеницу, далеко славящуюся въ Сибири; въ подтаежной полосѣ черноземъ—перегнойный, нѣсколько пухлый, болѣе пригодный для ржи и овса, чѣмъ для пшеницы. Степи пахутся 20—30 лѣтъ, причемъ снимаютъ 12—17 урожаевъ; подтаежныя черноземы обрабатываются не долѣе 10 лѣтъ, а затѣмъ или истощаются или забиваются травами.

На сильныя засухи въ Минусинскомъ краѣ не жалуются, но существуетъ промежутокъ времени, между 20 мая и 10 Іюня, когда возможно бездождіе. Дѣйствіе его въ обѣихъ полосахъ прямо противоположно: въ степяхъ поздніе посѣвы могутъ выгорѣть, а подъ тайгою засуха полезна, такъ какъ избытокъ влаги въ это время причиняетъ полеганіе хлѣбовъ. Сухое лѣто опасно для степей еще и въ томъ отношеніи, что способствуетъ размноженію кобылки, которая, хотя и не дѣлаетъ такихъ губельныхъ опустошеній, какъ въ Степныхъ областяхъ и на югѣ Тобольской губерніи, но всеже значи-

тельно понижаетъ урожай. Въ подтаежномъ поясѣ кобылки не звають.

Чаще подъ тайгою дожди,—больше выпадаетъ и снѣга, который ложится ровно и не сдувается вѣтрами. Подъ его защитою благополучно перезимовываютъ озимыя рожь и пшеница. Въ степяхъ снѣжный покровъ зависитъ отъ положенія долины относительно господствующихъ вѣтровъ. Иныя изъ нихъ расположены такъ, что весь снѣгъ съ нихъ сдувается; въ другихъ снѣгъ лежитъ ровною пеленою. Въ первыхъ посѣвы озимыхъ невозможны, ибо вымерзають и выдуваются; зато мѣстный скотъ почти всю зиму ходитъ на подножномъ корму, тогда какъ въ подтаежныхъ мѣстахъ скотъ кормится дома отъ 5 до 6 мѣсяцевъ.

Таковы отличія «степей» и подтаежной полосы. Въ остальномъ тѣ и другая сходны.

Мѣстные жители называютъ свой климатъ умѣреннымъ, что справедливо по сравненію съ болѣе сѣверными частями губерніи, съ Красноарскимъ и Канскимъ уѣздами, гдѣ каждую зиму бываетъ по нѣсколько сорокоградусныхъ морозовъ. Въ Минусинскомъ уѣздѣ такая стужа бываетъ не ежегодно. Обыкновенные максимальные холода, это—35 градусовъ, въ Декабрѣ и Январѣ. Морозные дни чередуются съ оттепелями, что имѣетъ значеніе для степныхъ скотоводовъ. Лѣто настолько знойно, что дозрѣвають арбузы, дыни, подсолнечникъ и ранніе сорта табака. Утренники, вредящіе хлѣбамъ въ маѣ и августѣ, рѣдки.

Полевая работа начинается, смотря по веснѣ, въ первыхъ числахъ апрѣля и не позже 20-го его числа, посѣвомъ яровой ржи. Всѣ посѣвы должны быть кончены въ 20 мая; озими сѣются не ранѣе половины августа. Поспѣваютъ хлѣба съ 1 августа, когда начинается ихъ уборка, дящаяся до 15 сентября, а при неблагоприятной погодѣ и до 1 октября. Сѣнокосъ начинается около 29 іюня. Зимній путь устанавливается въ концѣ октября—началѣ ноября и держится до половины и до конца марта. Сѣются всѣ хлѣба европейской Россіи, до проса и озимой пшеницы включительно.

Обработка плодородной минусинской земли должна быть тщательная. Хозяину, запахивающему 20 десятинъ, нужно имѣть 4—5 лошадей, двухъ пахарей и мальчика-бороново-лока,—соху или плугъ, въ которые впрягаютъ 2 и 3 лошади, и три бороны съ желѣзными зубьями. Какъ только кончится весенній сѣвъ, стараются поднять 1—2 десятины нови или, если цѣлины нѣтъ, то старой отдохнувшей залежи. Сколько вспашутъ, столько же десятинъ пускаютъ въ залежь. За тѣмъ приступаютъ къ паханію старой земли (паровъ), что длится недѣли двѣ; и нови и пары въ первый разъ пахутъ не глубже 1½ вершковъ. По окончаніи пахоты у крестьянина двѣ недѣли свободныхъ, которыя онъ посвящаетъ сплаву дровъ и лѣса для своихъ надобностей по таежнымъ рѣчкамъ, къ этому времени разливающимся вторично. Послѣ двухъ недѣль пашни боронуются; при сильномъ заростаніи пашень травами (осотъ и пырей), бороньба считается дѣломъ очень важнымъ. Одна за другою идутъ не менѣе трехъ бороны. Бороны ведетъ работникъ, сидящій на передней лошади; бороноволокомъ бываетъ обыкновенно мальчикъ лѣтъ 11—12-ти, ростомъ поменьше и вѣсомъ полегче, чтобы не утомлять лошади. Хорошіе бороноволоки цѣнятся не дешево и получаютъ за 3½ мѣсяца своей работы не менѣе 17 рублей на хозяйскомъ продовольствіи. Съ 29 іюня (а въ подтаежныхъ мѣстахъ, гдѣ сѣна запасаютъ больше, недѣлею раньше) начинаютъ сѣнокосъ, который длится до конца іюля. На открытыхъ мѣстахъ сѣно сохнетъ прямо въ рядахъ, безъ шевеленія; въ лѣсахъ же его ворочаютъ. Покончивъ въ сѣнокосомъ, около 20 іюля пахутъ во второй разъ, уже на три вершка глубины. Часть приготовленной земли идетъ подъ озими, которыя задѣлываются боро-нами. Другая часть, предназначенная для яри, неразборонен-ною, лежитъ до слѣдующей весны, когда, безъ третьей вспашки, а подъ борону сѣютъ яровое. Съ 1 августа начивается жатва, сначала озимой пшеницы, потомъ озимой ржи и за тѣмъ яро-выхъ хлѣбовъ, причемъ въ степяхъ ихъ косятъ, а подъ тай-гою, гдѣ хлѣба почти всегда вылегаютъ, убираютъ серпами. Убранные хлѣба и сѣно складываются на мѣстѣ въ скирды

и стога, которые огораживаются. Свозять эти запасы къ домамъ по санному пути, съ конца октября. Молотьба производится или цѣпами, и въ такомъ случаѣ хлѣбъ подсушивается въ овинахъ, или сыромолотомъ при помощи молотиловъ. Въ страду сверхъ постоянныхъ работниковъ приходится нанимать поденщиковъ, причемъ на хозяйскихъ харчахъ платятъ восу 40—45 к., гребцу 30—40 к., жнецамъ 50—60 к. Зимой при молотьбѣ хлѣба даютъ 20 к. въ день. Годовой работникъ на хозяйскомъ продовольствіи получаетъ 50—80 рублей; работницъ нанимаютъ помѣсячно, отъ 1½ до 5 рублей. Молотилки мѣстнаго издѣлія съ установкой обходятся въ 120 р., мѣстныя же вѣялки продаются по 17 рублей.

Послѣ проведенія Сибирской желѣзной дороги требованіе на хлѣбъ стало постояннымъ, и цѣны держатся довольно ровныя. До того, когда зерно и мука шли только на сѣверъ губерніи, да на мѣстные пріиски, колебанія цѣнъ были очень значительны. Такъ, при большомъ требованіи на сѣверъ и при недородѣ, въ концѣ восьмидесятыхъ годовъ рожь и овесъ продавали по рублю, а пшеницу по рублю двадцати копѣекъ за пудъ; въ урожайные же 1893 и 1894 годы рожь упала до 15 к., а пшеница до 20 к. Осенью 1899 года цѣны были слѣдующія: рожь и ячмень 35 к., овесъ 40 к., пшеница 50 к., просо 35 к. Кромѣ этихъ хлѣбовъ, сѣютъ значительное количество конопли на зерно и волокно; первое продаютъ по 50 к. за пудъ, а пеньку по 80 к. Хлѣба по прежнему идутъ на баркахъ и плотахъ внизъ по Енисею въ Красноярскъ и Енисейскъ, на мѣстные пріиски въ тайгахъ, въ Усинскій овругъ и въ пограничный съ послѣднимъ Китай.

Еще недавно въ жизни минусинскихъ крестьянъ важное мѣсто занимало скотоводство. Въ настоящее время, съ заселеніемъ края, оно упало и держится только у инородцевъ большихъ солонцеватыхъ степей, на лѣвомъ берегу Енисея. Табуны и стада инородцевъ еще настолько значительны, что цѣны на животныхъ не высоки: кобылица 7—15 р., ковь 15—25 р., быкъ-четырехлѣтокъ 11—18 р., дойная корова 15—20 р., овца 1½ р., коза 1—2 рубля.

Въ подтаежныхъ мѣстностяхъ очень удачно ведется пчеловодство. Медъ продають по 5—7 рублей, воскъ по 15—18 р. за пудъ.

Изъ подсобныхъ промысловъ и заработковъ слѣдуетъ упомянуть слѣдующіе.

Работы на золотыхъ приискахъ и здѣсь, какъ и повсюду въ Сибири, считаются занятіемъ людей отбившихся отъ хозяйства, дома и, вообще, отъ добропорядочной жизни. Минусинскіе прииски требуютъ до 1000 человѣкъ; девятимѣсячный (съ января до октября) заработокъ присковаго рабочаго равняется 80—120 рублямъ.

Рыболовствомъ занимаются болѣе зажиточные крестьяне, арендующіе у казны рѣки и озера; этотъ промыселъ не занимаетъ много рукъ.

Охотою на птицъ не занимаются, но звѣроловство составляетъ довольно выгодный промыселъ старожиловъ. Однако, онъ требуетъ большого навыка, хорошаго оружія и хорошихъ собакъ, за которыхъ платять до 50 рублей. Уходятъ въ тайгу въ началѣ октября и остаются тамъ до половины января. Въ глубинѣ тайги добываютъ главнымъ образомъ соболя, затѣмъ бѣлку; какъ случайные звѣри, бьются колонокъ, горностай, хорекъ, росомаха, медвѣдь, изрѣдка выдра, еще рѣже рысь. Мѣха скупаются приѣзжими торговцами: медвѣжьи шкуры по 10—15 р., соболь 3—5 р., бѣлка 10 копѣекъ. Нѣкоторые охотники круглый годъ съ семьями живутъ въ глухой тайгѣ; эти зарабатываютъ отъ 500 до 700 рублей въ годъ. Въ сентябрѣ бьютъ мараловъ ради роговъ. Лисицъ и волковъ ловять капканами на опушкѣ тайги.

Нѣкоторымъ подспорьемъ служить подвозъ хлѣба, сѣна и разной клади на золотые прииски, лежащіе отъ границъ тайги въглубь лѣсовъ на 75—150 верстъ. На этомъ промыслѣ при 3—5 лошадяхъ втеченіе двухъ мѣсяцевъ, января и февраля, зарабатываютъ 15—20 рублей чистыхъ.

Болѣе значительные заработки даетъ сплавъ баровъ и плотовъ въ Енисейскъ и Красноярскъ. Плата работнику за проводъ баровъ до мѣста назначенія, — что занимаетъ до двухъ

мѣсяцевъ,—равна 15—18 рублямъ на хозяйскихъ харчахъ; плата на плотяхъ ниже,—12—14 р. за проводъ.

Къ югу отъ Минусинскаго уѣзда находится Усинскій Пограничный Округъ. Это—горная таежная страна, безъ другихъ дорогъ, кромѣ чрезвычайно быстрого и порожистаго здѣсь Енисея и вьючной тропы, ведущей чрезъ Минусинскій уѣздъ и Усинскій округъ въ Китай. Въ округѣ четыре русскихъ селенія, расположенныхъ въ долинѣ рѣки Уса и близъ государственной границы *).

Южнѣе р. Уса, тайга рѣже, горы ниже, и современемъ, когда будутъ устроены дороги, станетъ возможнымъ заселеніе этой полосы.

Ачинскій уѣздъ.

Часть этого уѣзда, лежащая на сѣверъ отъ желѣзной дороги, имѣетъ полное сходство съ сосѣдней подтаежной полосой Маринскаго уѣзда Томской губерніи (см. описаніе Томской губ. стр. 48). Южная часть, влиномъ вдающаяся между Томской губерніей и Минусинскимъ уѣздомъ, покрыта горами и не занята земледѣльческимъ населеніемъ. Послѣднее осѣло въ остальной, средней, части уѣзда.

Средина Ачинскаго уѣзда представляетъ взволнованную равнину, раздѣленную на нѣсколько частей хребтами высокихъ супесчаныхъ и суглинистыхъ холмовъ, покрытыхъ рѣдкочлѣвьями смѣшанныхъ породъ. Два главныхъ хребта тянутся съ востока на западъ. Ихъ положеніе опредѣляется на прилагаемой картѣ двумя излучинами рѣки Чулыма. Одну изъ нихъ

*) Села Верхне-Усинское и Усинское населены старообрядцами; поселки Туранскій и Уюкскій—сброднымъ народомъ, но хорошими земледѣльцами. Поселокъ при устьѣ Уса заселенъ инородцами. Всего населенія въ округѣ около 2000 душъ.

рѣка дѣлаетъ на югѣ, приближаясь къ Енисею на разстояніе всего восьми верстъ; другая лука находится на сѣверѣ: тутъ между селомъ Назаровскимъ и г. Ачинскомъ по сухопутью 30 верстъ, а по теченію Чулыма около трехсотъ. И на югѣ и на сѣверѣ рѣку сворачиваютъ съ прямого пути упомянутые хребты.

За исключеніемъ хребтовъ, Ачинская равнина покрыта черноземомъ, болѣе легкимъ, чѣмъ минусинская почва, родящимъ пшеницы менѣе цѣнныя. Поля не защищены ни значительными лѣсами, ни горами, а потому посѣвы озимыхъ являются исключеніями; между прочимъ, здѣсь на озимыхъ поляхъ предохраняютъ снѣгъ отъ сдуванія вѣтромъ тѣмъ, что съ осени по полю разбрасываютъ срубленные молодыя березки. Дровяного лѣса пока достаточно, но полученіе строевого сопряжено съ дальнею его возкою иногда изъ за нѣсколькихъ десятковъ верстъ. Обширныя луговые пространства расположены по рѣкамъ и многочисленнымъ длиннымъ широкимъ и отлогимъ низинамъ, сопровождающимъ теченія ручьевъ. Въ климатѣ существеннаго отличія отъ Минусинскаго уѣзда нѣтъ; лишь зимы нѣсколько холоднѣе, лѣто—засушливѣе; арбузы и дыни уже не дозрѣваютъ. Сельскохозяйственныя и экономическія условія на сѣверѣ (къ сѣверу отъ желѣзной дороги) Ачинскаго уѣзда тѣ же, что и въ Маріинскомъ у. Тсмской губ., тогда какъ южная полоса въ этомъ отношеніи представляетъ почти полное сходство съ Минусинскимъ краемъ.

Красноярскій уѣздъ.

Часть уѣзда, въ югу отъ желѣзной дороги, не заселена и покрыта лѣсистыми холмами. Въ этой части, по рѣкѣ Манѣ, въ ея долинѣ и по ближайшимъ холмамъ имѣется, однако, запасъ плодородныхъ и удобныхъ для обработки площадей. О земледѣльческихъ условіяхъ этой части см. сказанное выше о подтаежныхъ частяхъ Минусинскаго уѣзда.

Поверхность сѣверной части уѣзда состоитъ или изъ небольшихъ ровныхъ плоскостей, тоже называемыхъ «степями»,

или изъ значительныхъ, но довольно отлогихъ холмовъ. Помимо холмовъ, и общее положеніе уѣзда выше надъ уровнемъ моря, чѣмъ сосѣдняго Ачинскаго, саженой на 50—70. Это обуславливаетъ большую суровость зимы; такъ, зимніе сорокаградусные морозы повторяются здѣсь ежегодно. Такое чрезмѣрное пониженіе температуры не представляется, однако, особенно тягостнымъ, такъ какъ происходитъ при полномъ спокойствіи и сухости воздуха. При такихъ условіяхъ «сибирскій» морозъ не оказываетъ пагубнаго вліянія ни на охлажденіе жилищъ, ни на состояніе людей, находящихся внѣ домовъ. Несравненно тягостнѣе меньшіе морозы, но при вѣтрахъ, проникающихъ черезъ стѣны и одежду, и при сырости, ускоряющей охлажденіе человѣческаго тѣла и предметовъ.

Нѣсколько запаздываютъ здѣсь и полевые работы. Такъ, первый посѣвъ дѣлается лишь въ началѣ Мая, а сѣнокосъ начинается въ первыхъ числахъ Іюля. Однако, созрѣваютъ хлѣба, при прозрачности почти горной атмосферы, въ то же время, что и на сѣверѣ Минусинскаго уѣзда.

Почвы, черноземъ или черноземный суглинокъ, болѣе тяжелыя, чѣмъ въ Ачинскомъ и Минусинскомъ уѣздахъ. Земля столь же плодородна, но требуетъ болѣе тщательной обработки, а именно пашется не два, а три раза въ лѣто. Хлѣба высѣваются тѣ же, что и въ Минусинскомъ уѣздѣ, съ преобладаніемъ яровой пшеницы и овса. Тѣ же и средніе урожаи. Однако, въ послѣднее время жалуются на засухи и кобылку. Полныхъ неурожаевъ не было, но недороды чувствительны; такъ, въ 1898 году собрали только три зерна.

Положеніе уѣзда при желѣзной дорогѣ, Енисеѣ и зимнемъ торговомъ трактѣ въ Енисейскѣ, близость Красноярска и золотыхъ приисковъ сѣвера губерніи обуславливаютъ сравнительную дороговизну хлѣба и рабочихъ рукъ. Такъ, осенью 1899 года пудъ ржаной муки стоилъ 60 к., пшеничной 90 к., овса 50 к., гречихи 60 к. Косцу платили въ день на хозяйскихъ харчахъ 50—70 к., жнецу 70 копѣекъ—1 рубль.

Луговъ достаточно, какъ по рѣкамъ, такъ и по холмамъ и рѣдколѣсьямъ. Стреловой лѣсъ и здѣсь уже истребленъ, кромѣ

сѣверозападнаго угла уѣзда. Сюда, въ мѣстность обширной площади, занимающей соприкасающіяся части уѣздовъ Красноярскаго, Ачинскаго и Енисейскаго, въ послѣднее время направляются переселенцы. Условія этого района сходны съ Мариинскимъ уѣздомъ Томской губерніи.

Канскій уѣздъ.

Канскій уѣздъ по рельефу поверхности принадлежитъ уже къ Иркутской губерніи. Его югъ занятъ горами, недоступными для земледѣлія. Мѣстность, лежащая къ сѣверу отъ горъ, представляетъ собою плоскогоріе, расчлененное глубокими долинами рѣкъ и лугами (см. ниже, о поверхности Иркутской губерніи стр. 94). На этомъ то плоскогоріи и расположены поселенія. Однако, и оно занато не все, а лишь вдоль желѣзной дороги и по близости болѣе значительныхъ рѣкъ. Площади, между этими нитями селеній и обрабатываемыхъ земель, заняты болотистою тайгой (описание таежныхъ пространствъ см. на стр. 34 въ очеркѣ Томской губ.).

По условіямъ земледѣлія уѣздъ должно раздѣлить на двѣ части: южную, обнимающую полосу, вдоль желѣзной дороги, съ мѣстностями, лежащими отъ дороги на югъ, и сѣверную, къ сѣверу отъ желѣзной дороги.

Южная часть, черноземная, представляетъ сходство съ Ачинскимъ уѣздомъ (см. стр. 89), отличаясь лишь болѣе суровыми зимами, болѣе обильными лѣтними дождями, а потому и болѣе ровными урожаями. Сѣверная часть, съ почвами преимущественно суглинистыми, сходствуетъ съ Иркутской губерніей (см. описание послѣдней стр. 94).

Изъ подспорныхъ промысловъ въ уѣздѣ существуютъ только работа на пріискахъ, звѣроловство и, въ самое послѣднее время, пчеловодство.

Цѣны на хлѣбъ и рабочія руки тѣ же, что въ Красноярскомъ уѣздѣ (см. стр. 91).

ИРКУТСКАЯ ГУБЕРНІЯ.

Иркутская губернія, расположенная между 51 и 62¹/₂ градусами сѣверной широты и 96 и 117 гр. восточной долготы, занимаетъ площадь въ 703.650 квадратныхъ верстѣ.

Населеніе губерніи равно 507.000 душъ обоого пола, изъ которыхъ ³/₄ принадлежатъ къ русскому племени. Инородцевъ около 120.000; изъ нихъ самые многочисленные буряты, свыше 100.000. Пятая часть послѣднихъ приняла христіанство, обрусѣла и занимается земледѣліемъ. Ихъ некрещенные родичи ведутъ жизнь полуосѣдлую: живутъ деревнями, имѣютъ пашни, но лѣтомъ въ свободное отъ полевыхъ работъ время слѣдуютъ за стадами; эти кочевки не простираются, однако, далеко и скорѣе походятъ на обыкновенную пастьбу скота.

Губернія раздѣляется на пять уѣздовъ: Иркутскій, Балаганскій, Верхоленскій, Киренскій и Нижнеудинскій. Земледѣльческая полоса губерніи на сѣверѣ ограничивается 56¹/₂ градусомъ широты, такъ что Киренскій уѣздъ почти цѣликомъ лежитъ внѣ ея.

Иркутская губернія заселена еще слабѣе, чѣмъ земледѣльческая полоса Енисейской: населеніе ея почти не отошло отъ Сибирскаго тракта и отъ большихъ рѣкъ. Распространенію на югъ препятствуютъ Саянскія горы, скалистыя, достигающія 2¹/₄ версты высоты, при средней въ 700—750 саженой, часто покрытыя вѣчнымъ снѣгомъ, заросшія дѣвственной тайгой, подъ которою держатся сырость и вѣчная мерзлота. Эти горы начинаются всего въ 30—50 верстахъ къ югу отъ желѣзной дороги. Другой значительный хребетъ тянется по западному берегу Байкала (средняя высота 450—700 саж.) и отбѣсняетъ поселенія отъ озера, берега котораго пустыньны. Площадь губерніи, между желѣзной дорогой, рѣкою Леной и 56¹/₂ градусомъ сѣв. шир., то есть, сѣв. границею правильнаго земледѣлія, несомнѣнно пригодна для него, но изслѣдована только по близости рѣкъ, на которыхъ сидятъ старожилы и гдѣ водворяются новоселы.

Поверхность этой площади, покрытой лѣсами, изрѣзана глубокими оврагами, балками съ крутыми берегами («падами») и многочисленными рѣками, большими и малыми. Широкія долины большихъ потоковъ представляютъ твердые заливные луга, а малыхъ—заболочены, имѣютъ торфяную почву и заросли ельникомъ и ивнякомъ.

Орошеніе мѣстности очень обильно, но, несмотря на это, селенія, лежащія не у значительныхъ рѣкъ, вынуждены рыть колодцы, такъ какъ зимою при иркутскихъ морозахъ, доходящихъ до сорока градусовъ, меньшія рѣки и ручьи на перекатахъ промерзаютъ до дна, и застоившаяся вода портится; при этомъ гибнетъ и рыба, не успѣвшая уйти въ большія рѣки или не нашедшая отдушинъ во льду.

Лѣсъ во всемъ населенномъ районѣ господствуетъ надъ открытыми пространствами, но строевые лѣса рубкой и огнемъ уже отодвинуты отъ поселеній на 10, 20 и больше верстъ. Да и на этомъ разстояніи лѣса не представляютъ сплошныхъ болѣе или менѣе одновозрастныхъ роцъ, какія привыкли видѣть въ европейской Россіи; и дальніе лѣса, если они не на болотѣ или не на горахъ, изрѣжены, испорчены огнемъ и разновозрастны. Ближайшія къ деревнямъ насажденія испещрены пашнями, залежами, сѣнокосными полянами и гарями. Кое-гдѣ поднимаются уцѣлѣвшія одиночныя старыя деревья, дупловатыя и испорченныя огнемъ; главное же мѣсто занимаютъ березники, съ примѣсю осины, покрывающіе залежи, въ возрастѣ до 25 лѣтъ.

Таковы новѣйшіе переселенческіе поселки и участки, нарѣзанные въ Нижнеудинскомъ и Балаганскомъ уѣздахъ. Исключеніе представляютъ Алзамайская и Братская волости Нижнеудинскаго уѣзда и Бѣльская Балаганскаго, имѣющія лѣсной, таежный, характеръ; тутъ лѣса не только вдоволь, но его обиліе заставляетъ прибѣгать къ трудной работѣ расчистки пашень изъ-подъ старыхъ насажденій.

Почва Иркутской губерніи далеко не такъ однородна, какъ въ западной Сибири, даже какъ въ сосѣдней Енисейской губерніи. По разнообразію и пестротѣ почвъ Иркутская

губернія походитъ на западно-сибирскіе урманы и тайги, съ тою разницей, что иркутскія земли, въ общемъ, плодороднѣе. Преобладаютъ суглинки, затѣмъ слѣдуютъ супеси; на увалахъ близь рѣкъ встрѣчаются пески, занятые хвойными борами; въ сырыхъ падахъ залегаютъ торфяныя земли, которыя, осыхая, превращаются въ рыхлыя черноземовидныя почвы, по мѣстному, «пыхуны» *). Цвѣтъ и качества суглинка зависятъ отъ большей или меньшей примѣси въ нему перегноя; чѣмъ больше послѣдняго, тѣмъ цвѣтъ почвы темнѣе, и самую темную, вмѣстѣ съ тѣмъ и самую лучшую называютъ «крѣпкой черной» землею.

Пески и торфъ въ раздѣлку подъ папню не идутъ; для полей выбираютъ супеси, суглинки и пыхуны. Сила темныхъ суглинокъ чрезвычайно велика. Чередуя посѣвъ съ паромъ, съ нихъ снимаютъ безъ удобренія 20—30 хлѣбовъ, бросая за тѣмъ въ залежь на 8—20 лѣтъ; есть и такія мѣста, которыя пахутъ «испоконъ вѣка», какъ только помнятъ ихъ владѣльцы. Супеси даютъ 7—12 хлѣбовъ и отлеживаются столько же. Пыхуны даютъ 7—12 жатвъ и отдыхаютъ 7—10—25 лѣтъ. Наиболѣе ровные урожаи даютъ, конечно, суглинки, а самыми прихотливыми почвами являются пыхуны, пересыхающіе въ засуху, а при чрезмѣрной влагѣ гонящіе хлѣбъ въ траву, «изнѣживающіе» его.

Обработка иркутскихъ земель не легка, въ особенности, суглинокъ. По снятіи урожая поле нетронутымъ уходитъ подъ снѣгъ. На слѣдующее лѣто оно поступаетъ подъ черный паръ. Первая вспашка пара производится въ концѣ мая или въ началѣ іюня (пахутъ сохою на одной лошади) на глубину $1\frac{1}{2}$ —2 вершковъ. Боронуютъ не сразу, а чрезъ полторы, двѣ недѣли; за это время подсохнетъ вырванная сохою трава, а почва «вскиснетъ», сдѣлается «пышной». На время боронованія оказываетъ большое вліяніе погода: при дождяхъ, когда почва вязка, не боронуютъ, чтобы не «загладить» земли и не вызвать образованія на ней корки. Во второй разъ пахутъ

*) Пыхунами называютъ въ Ирк. губ. такъ же маломощныя супесчаныя почвы.

послѣ 29 іюня, на $2\frac{1}{2}$ —3 вершка глубины, причемъ не боронуютъ. Въ августѣ сѣютъ рожь подъ борону и въ то же время боронуютъ поле, предназначенное подъ яровое. Послѣднее сѣется весною «подъ соху», то есть, посѣявъ, сначала запахиваютъ, а потомъ уже заборониваютъ. Многократная вспашка и тщательная бороньба вызываются какъ плотностью почвы, такъ, въ особенности, свойствомъ земли покрываться сорными травами.

Недостаточность свободныхъ отъ лѣса пространствъ заставляетъ расчищать пашни изъ-подъ зарослей. Трудность этой работы, въ связи съ большой выносливостью почвы, повела къ тому, что раздѣланныя крестьянами земли, послѣ того какъ онѣ оставлены въ залежь, не поступаютъ въ распоряженіе обществъ, а остаются у своего хозяина, который продаетъ ихъ и передаетъ по наслѣдству. Это относится, однако, не къ землямъ, близкимъ къ деревнямъ, а къ болѣе отдаленнымъ заимкамъ. Вѣроятно, и новоселы будутъ вынуждены принять ту же форму владѣнія землей. Расчистка лѣса производится не сразу; сначала лѣсъ «зачерчиваютъ», т. е., снимаютъ съ дерева широкимъ кольцомъ кору, отчего дерево засыхаетъ, подгниваетъ и падаетъ, смотря по породѣ и величинѣ, въ теченіе 5—10—15 и болѣе лѣтъ. За тѣмъ часть строевого и дровяного лѣса вырубаютъ и вывозятъ, а часть, по преимуществу мелкаго, вырубаютъ, собираютъ въ кучи и жгутъ. Корни также частью выжигаются, а частью вырубаются постепенно при пахотѣ топоромъ, но не корчуются. Время на такую расчистку и ея стоимость различны, въ зависимости отъ породы, возраста и густоты лѣса. Самымъ легкимъ для расчистки считается березовый лѣсъ, а самымъ труднымъ—лиственничный; сгнивающій въ 10—15 лѣтъ. Стоимость расчистки одной десятины лѣса колеблется между 10 и 80 рублями.

Несмотря на болѣе короткій растительный періодъ, хлѣба производятся тѣ же, что и въ сосѣдней Енисейской губерніи. Это зависитъ отъ жаркаго и обильнаго свѣтомъ, даже склоннаго къ засухѣ лѣта. Преобладаютъ, однако, сѣрые хлѣба,—рожь и овесъ; яровая пшеница стоитъ на второмъ мѣстѣ;

гречиха считается ненадежнымъ хлѣбомъ, а просо въ сѣверной части земледѣльческаго района, напримѣръ, въ Братской волости, уже не сѣется.

Рабочее въ полѣ время продолжается съ 15 апрѣля, когда обыкновенно снѣгъ уже стоняетъ, по 1 октября.

Озимая рожь сѣется около 15 августа и спѣетъ около 1 августа; яровое сѣять начинаютъ съ 15—23 апрѣля, а жать съ половины августа. Начало сѣнокоса—между 8 и 20 іюля. Осенніе и весенніе утренники имѣютъ большее значеніе, чѣмъ въ остальной, лежащей на западъ Сибири. Такъ, въ низинахъ,—падахъ и рѣчныхъ долинахъ,—они на столько опасны, что тамъ не производятъ посѣвовъ пшеницы. На остальной же площади губерніи, хотя заморозки и бываютъ съ весны до половины мая, а въ осени съ конца іюля, но они не настолько сильны, чтобы вредить въ время посѣянными хлѣбамъ.

Рабочія руки, при слабой заселенности губерніи, въ страду (съ 29 іюня по 1 октября) довольно дороги: косецъ и жнецъ на хозяйскихъ харчахъ въ день получаютъ 60—80 копѣекъ, а поденница 30—50 к. Годовому работнику на всемъ готовомъ платятъ 70—80—100 рублей, а женщинѣ 40—50 р.

Средніе урожаи съ казенной десятины таковы: озимой ржи 56 пудовъ, ярицы 60 п., пшеницы 70 п., овса 80 п.

Сбытъ хлѣба обезпеченъ,—на желѣзную дорогу и на пристани р. Лены, по которой онъ сплавляется на золотые прииски. Цѣны на хлѣбъ по причинѣ небольшого мѣстнаго производства, колебаній спроса на прииски и желѣзнодорожныя работы и въ зависимости отъ подвоза съ запада, измѣняются рѣзко и значительно. Такъ, раннею осенью 1898 года пудъ ржи стоилъ 50—60 копѣекъ, но вскорѣ за тѣмъ цѣна поднялась до 1 рубля, пшеница дошла до 1 р. 40 к., а овесъ до 80—90 к.

Травы Иркутской губерніи хороши, въ пастбищахъ, при земельномъ просторѣ, нѣтъ недостатка, но урожайные сѣнокосы имѣются лишь по долинамъ большихъ рѣкъ. Слѣдуетъ замѣтить, что рѣки, берущія начало въ горахъ, разливаются дважды въ лѣто, первый разъ при таяніи мѣстныхъ снѣговъ и затѣмъ въ іюлѣ, когда пойдетъ вода съ вершинъ горныхъ

хребтовъ; послѣднее наводненіе иногда бываетъ настолько велико, что разливомъ уноситъ накопленное сѣно. Населеніе, неимѣющее заливныхъ луговъ, пользуется лѣсными сѣнокосами и, въ особенности, травами, обильно покрывающими залежи. Такимъ образомъ, запасы сѣна невелики, и скотоводство не развито. На мясо идутъ гурты, пригоняемые изъ Монголіи и съ юга Енисейской губерніи и Забайкальской области. Цѣны на скотъ таковы: лошадь 35—60 рублей, корова 25—40 р., овца 4—6 рублей.

До послѣдняго времени, когда желѣзная дорога удешевила хлѣбъ, земледѣліе было такъ выгодно, что населеніе описываемой полосы губерніи не знало никакихъ другихъ промысловъ, разумѣется, за исключеніемъ извознаго. Охотою и сборомъ кедровыхъ орѣховъ занимаются только жители окраинъ, лежащихъ у горныхъ хребтовъ и близъ горной тайги. Предметомъ охоты служить главнымъ образомъ бѣлка, которую бьютъ, начиная съ 1 октября; въ Иркутскѣ ея шкурка стоитъ 10—15 копѣекъ. Охотятся также на медвѣдя, соболя, марала, лисицу и кабаргу, но эта охота зависитъ отъ удачи: случается, что зарабатываютъ по нѣскольку сотъ рублей на ружье, а иногда изъ тайги и ничего не приносятъ. Урожай кедроваго орѣха бываютъ разъ въ два, три года, когда семья набираетъ 40—70 пудовъ, по цѣнѣ, смотря по урожаю, отъ 1 р. 20 в. до 2 р. 50 в. пудъ.

На присковья работы уходятъ или бездомные ссыльно-поселенцы или отбившіеся отъ хозяйства крестьяне. Нѣкоторый заработокъ даетъ подвозъ хлѣба въ желѣзной дорогѣ и въ пристанямъ Лены. Рыболовствомъ занимаются немногіе крестьяне, живущіе у большихъ рѣкъ и близъ Байкала.

Входящая въ составъ Иркутскаго генералъ-губернаторства Явутская область находится внѣ полосы правильнаго земледѣлія.



**ЕНИСЕЙСКАЯ И ИРКУТСКАЯ
ГУБЕРНИИ**

масштабъ
0 10 20 30 40 50 100 150 200 вер.

- | | | | |
|---------|--------------------------|-----------------------|------------------------|
| Границы | — Государственная | ⚓ | Пароходныя пристани |
| | — Губернская | И. | Историческія поселенія |
| | — Уездныя | — Желѣзныя | |
| Города | ● Губернскіе и Областныя | — Колесныя | |
| | ● Уездныя | — Вогочная трасса | |
| | ○ Селенія | ■ Станціи жел. дорогъ | |

ПРИАМУРСКОЕ ГЕНЕРАЛЬ-ГУБЕРНАТОРСТВО

(ОБЛАСТИ ЗАБАЙКАЛЬСКАЯ, АМУРСКАЯ и ПРИМОРСКАЯ).

ЗАБАЙКАЛЬСКАЯ ОБЛАСТЬ.

Забайкальская область, впредь до землеустройства крестьянъ и инородцевъ и отграниченія казачьихъ земель, для переселенія остается закрытою.

Забайкальская область, лежащая между 51 и 57 градусами сѣверной широты и 102 и 121 градусами восточной долготы, занимаетъ 547,965 квадратныхъ верстъ. Ея населеніе равно 664,000 душъ обоего пола, изъ которыхъ русскихъ около 400,000, бурятъ около 200,000 и тунгузовъ 29,000. Въ 8-ми городахъ области проживаетъ 37,000 человѣкъ. Буряты и тунгузы принадлежатъ въ кочующимъ скотоводческимъ племенамъ; впрочемъ, бурятъ можно назвать полуосѣдлымъ, такъ какъ они, подобно ихъ иркутскимъ родичамъ, не отходятъ далеко отъ своихъ избъ, въ которыхъ проводятъ зиму.

Область дѣлится на 8 уѣздовъ: Баргузинскій, Селенгинскій, Троицкосавскій, Верхнеудинскій, Читинскій, Авшинскій, Нерчинскій и Нерчинско-Заводскій.

Относительно уѣздовъ слѣдуетъ замѣтить, что территоріи нѣкоторыхъ изъ нихъ черезполосны. Населенныя мѣста, лежащія въ черезполосныхъ пространствахъ, и эти пространства на прилагаемой картѣ Забайкальской области обозначены римскими цифрами: I означаетъ территорію Селенгинскаго уѣзда, II Авшинскаго, III Читинскаго и IV Нерчинско-Заводскаго.

Земли уѣздовъ Авшинскаго, Читинскаго, Нерчинскаго и Нерчинско-Заводскаго, а такъ же сѣверовосточная окраина Верхнеудинскаго, принадлежатъ Государю Императору и носятъ названіе Нерчинскаго Округа вѣдомства кабинета Его

Императорскаго Величества. Главное Управление Нерчинскаго Округа находится въ городѣ Нерчинскомъ-Заводѣ.

Забайкальская область—страна вполнѣ горная. Земледѣльческое и скотоводческое населеніе ея приютилось лишь по долинамъ рѣкъ и плоскогоріямъ на четвертой части областной территоріи. Остальныя $\frac{3}{4}$ заняты горами. Главный хребетъ, Яблоновый, поднимающійся надъ окружающею мѣстностью, въ среднемъ на 230 сажень, идетъ отъ соединенія границъ Троицкосавскаго и Акшинскаго уѣздовъ на сѣверовостокъ по границѣ Читинскаго и Верхнеудинскаго уѣздовъ и дѣлитъ область своею діагональю на двѣ почти равныя части: Восточное Забайкалье, или Заяблонье, и Западное. Другіе хребты такой же высоты, какъ и Яблоновый, тянутся по восточному берегу Байкала и по границамъ съ Китаемъ, а второстепенные горные кряжи заполняютъ остальное пространство, оставляя, какъ было сказано, свободною отъ горъ лишь четверть всей площади области. Наиболѣе обширныя ровныя пространства, расположенныя на плоскогоріяхъ, такъ называемыя здѣсь степи, находятся: въ юговосточномъ углу области, между рѣками Онономъ и Аргунью, близъ витайской границы; между устьями рѣкъ Селенги и Баргузина (Кударинская степь); по нижнему теченію Баргузина (Баргузинская степь); вокругъ Гусинаго озера и къ югу отъ него; по теченію рѣки Уды, въ особенности по ея верховьямъ (Хоринская степь); и по рѣкѣ Агѣ (Агинская степь). На степяхъ расположилось кочевое скотоводческое населеніе, главнымъ образомъ, буряты. Земледѣльцы основались по долинамъ болѣе значительныхъ рѣкъ, о которыхъ будетъ сказано ниже.

Область лежитъ въ глубинѣ материка и высоко, на $\frac{1}{2}$ версты, поднята надъ уровнемъ океана; поэтому ея климатъ особенно суровъ и «жостокъ». Холодъ и жары, засуха и дожди смѣняются рѣзко и неожиданно. Въ осенніе и зимніе мѣсяцы (съ сентября по апрѣль) воздухъ необыкновенно сухъ и небо ясно. Вслѣдствіе этого осень засушлива, а зимою стоятъ жестокіе морозы, доходящіе до 40° R., и на столько малы снѣга, что весьма часто всю зиму нѣтъ саннаго пути. Такъ, въ Читѣ не

видывали снѣга глубже трехъ вершковъ, въ Срѣтенскѣ глубже 8 в., въ Селенгинскѣ глубже 5 в.; тогда какъ въ среднихъ губерніяхъ европейской Россіи обыкновенная высота снѣжнаго покрова равна $\frac{3}{4}$ аршина. Весна тоже засушлива. Что касается лѣтнихъ дождей, то ихъ количество по годамъ очень неравномѣрно. Обыкновенно ихъ выпадаетъ немного (то же количество, что въ Астраханской губерніи), но въ иные годы лѣто, въ особенности іюль, отличается необычайно сильными ливнями. Эти ливни причиняютъ наводненія, которыя затопляютъ узкія рѣчныя долины, уносятъ сѣно, уничтожаютъ посѣвы, а иногда, какъ это было въ извѣстное наводненіе 1897 года, разрушаютъ цѣлыя селенія. Научныя наблюденія и опытъ жителей приводятъ къ заключенію, что періодъ осадковъ равенъ сорока годамъ; такъ, наиболѣе обильные осадки были въ пятилѣтія около 1843 и 1883 годовъ, а самые малые въ пятилѣтіе около 1863-го.

Почвы области по разнообразію и составу весьма сходны съ иркутскими землями (см. опис. Иркут. губ. стр. 94). Преобладаютъ суглинки, отъ темныхъ, почти черныхъ, до свѣтложелтыхъ и свѣтлокрасныхъ; нерѣдки также супеси, торфянистыя земли и, въ степяхъ, солонцы и подсолонки. Эти, въ общемъ, сильныя и плодородныя земли залегаютъ, конечно, только по плоскогоріямъ — «степямъ» и въ рѣчныхъ долинахъ, тогда какъ хребты хрящеваты, песчаны или каменисты. Обработка полей должна быть такою же тщательною, какъ и въ Иркутской губерніи.

Лѣса Забайкалья состоятъ изъ обычныхъ сибирскихъ хвойныхъ породъ: кедра, сосны, лиственницы, ели и пихты; по опушкамъ этихъ боровъ и на гарахъ растетъ береза, съ примѣсью осины. Въ долинахъ большихъ рѣкъ попадаются ольха, пахучій тополь, рябина, черемуха, низкорослый ильмъ и сибирская яблоня, съ ягодоподобными плодами. Въ глубинѣ горъ и пустынныхъ рѣчныхъ долинъ лѣсныя богатства нетронуты, но по близости селеній лѣса уже истреблены. Въ степяхъ полное безлѣсье; въ долинахъ сохранились только дровяные лѣса, а за строевымъ уже ѣздятъ за десятокъ и даже десятки верстъ въ казенныя или кабинетскія рощи. Въ Забайкальѣ, странѣ горной, истреб-

леніе лѣсовъ въ особенности опасно, такъ какъ оголенные хребты размываются дождями, а ихъ легкія почвы раздуваются вѣтрами; уже и теперь въ области кое-гдѣ появились летучіе пески.

Главное занятіе жителей области—скотоводство и земледѣліе. Охота, рыболовство, сборъ кедроваго орѣха, работы на золотыхъ пріискахъ и здѣсь, какъ въ остальной Сибири, служатъ только подсобными промыслами.

Скотоводствомъ занимаются въ перечисленныхъ выше степныхъ пространствахъ. Забайкальскія степи лишены лѣсовъ и имѣютъ слегка волнистую, иногда слабо всхолмленную поверхность. Орошеніе ихъ, за исключеніемъ степей у рѣки Уды, неудовлетворительно. Почва—супесчаная, притомъ часто каменистая, съ обширными солонцеватыми пространствами. Травы Забайкальскихъ степей славятся своей питательностью, но урожаи ихъ всецѣло зависятъ отъ дождей. Гибельныхъ послѣдствій отъ безкормицы, однако, не бываетъ по причинѣ простора въ пастбищахъ. Степи заняты инородцами; въ Троицко-савскомъ и Акшинскомъ уѣздахъ — казаками. Первые занимаются исключительно скотоводствомъ, а вторые скотоводствомъ и земледѣліемъ. Зимніе запасы сѣна для крупнаго рогатаго скота, не могущаго по устройству копыта добывать кормъ изъ подъ снѣга, накашиваются по степямъ или по искусственно орошаемымъ сѣнокосамъ. Орошеніе сѣнокосовъ производится въ западномъ Забайкальѣ въ самыхъ широкихъ размѣрахъ; въ Заяблоньѣ же, въ привольныхъ и просторныхъ степяхъ Приаргунья и Аги, къ нему прибѣгаютъ рѣдко. Степныя стада состоятъ изъ лошадей, крупнаго рогатаго скота, овецъ, козъ, свиней и верблюдовъ; въ послѣднее время начинаютъ разводить особую породу крупнаго рогатаго скота, монгольскаго яка. Въ степяхъ продажа скота и его продуктовъ составляетъ главный денежный доходъ населенія. Среднія цѣны на скотъ таковы: лошадь 30—40 рублей, волъ 30—60 р., корова 25—35 р., овца 3—4 р., верблюдъ 50—100 рублей.

Правильное земледѣліе возможно во всей области, кромѣ сѣвернаго Баргузинскаго уѣзда; въ послѣднемъ земледѣльство

частью невозможно, частью ненадежно. Въ этомъ уѣздѣ подъ пашнею находится всего 7,000 десятинъ. Земледѣльческое населеніе, какъ было сказано выше, расположилось не въ степяхъ, а по долинамъ рѣкъ.

Рѣчныя долины Забайкалья нешироки, отъ нѣсколькихъ десятковъ сажени до двухъ, трехъ верстъ въ поперечникѣ; кое-гдѣ онѣ прерываются горами и скалами, подступающими въ самой рѣкѣ. Мѣстами, удобными для земледѣлія, служатъ, во первыхъ, полоса ровной земли у самой рѣки, затѣмъ небольшіе холмы, нѣсколько возвышающіеся надъ нею и, наконецъ, ближайшіе склоны горъ, если они не слишкомъ круты. Лучшія земли находятся обыкновенно на среднемъ и нижнемъ теченіи рѣкъ.

Въ Верхнеудинскомъ уѣздѣ заселены долины рѣкъ: Уды, Хилка и Чикоя.

Въ Селенгинскомъ уѣздѣ — р. Селенга и ея притоки. Въ остальной части округа, по близости Байкала, охлаждающее вліяніе котораго неблагопріятно отзывается на земледѣліи, запашки невелики.

Въ Троицкосавскомъ уѣздѣ — долина р. Джидды.

Въ Читинскомъ уѣздѣ — долины р.р. Ингоды и Нерчи. Незначительныя запашки попадаютъ такъ же въ Агинской степи, но ея сухая скудно орошенная супесчаная почва не благопріятствуетъ земледѣлію.

Въ Акинскомъ уѣздѣ — долина р. Оюна. Кромѣ того пахутъ по окраинамъ приаргунской степи, прилегающимъ къ горамъ, избирая для пашень плоскіе увалы.

Въ Нерчинскомъ уѣздѣ — долины р.р. Оюна, Шилки и Газимура.

Въ Нерчинско-Заводскомъ уѣздѣ — долины р.р. Газимура и Аргуни. О рѣкахъ Нерчинскаго и Нерчинско-Заводскаго уѣздовъ должно сказать, что онѣ почти не имѣютъ неизменной полосы земли, текутъ какъ бы въ провалѣ; поэтому пашни расположены по прирѣчнымъ невысокимъ и отлогимъ холмамъ.

Въ перечисленныхъ рѣчныхъ долинахъ, какъ почва, такъ и климатъ не препятствуютъ земледѣлю. Однако, мѣста для поселенія и пашень выбираются съ большой осмотрительностью. Наибольшими опасностями грозятъ наводненія и утренники. Наводненія уже не разъ заставляли переносить, не только деревни, но и города Забайкалья, на другое мѣсто, подальше отъ рѣкъ. Что касается утренниковъ, то сила ихъ и время, когда они появляются, находятся въ связи съ высотой мѣста, шириною долины, ея положеніемъ относительно солнца, близостью рѣки и тайги и проч. Болѣе значительныя рѣки умѣряютъ силу заморозковъ; меньшія и болота, наоборотъ, вызываютъ утренники. Въ иныхъ мѣстахъ тайга охлаждаетъ воздухъ, въ другихъ ей приписываютъ противоположное свойство. Есть долины, гдѣ время, свободное отъ утренниковъ, продолжается съ 5 мая по 20 августа, даже (на самомъ юго-востоку, въ Акинскомъ уѣздѣ) до 1 сентября, тогда какъ въ другихъ мѣстностяхъ (напримѣръ, по Удѣ въ Верхнеудинскомъ уѣздѣ) морозъ можетъ повредить хлѣбъ въ концѣ мая и въ послѣднихъ числахъ іюля.

Время полевыхъ работъ мало отличается отъ того же періода остальной Сибири. Посѣвъ начинается 20 апрѣля — 5 мая съвомъ яровой ржи, главнаго хлѣба Забайкалья. Затѣмъ сѣются яровая пшеница 1 — 15 мая, овесъ и ячмень 5 — 20 мая, гречиха 1—15 іюня; озимую рожь сѣютъ въ первой половинѣ августа. Убираютъ озимь около 1 августа, яровое съ 10—15 августа. Сѣнокосъ начинается у земледѣльцевъ около 8 іюля, а у скотоводовъ, въ степяхъ, около 20 іюля. Забайкальскій хлѣбъ хорошъ, тяжеловѣсенъ и питателенъ. Главный хлѣбъ — ярица, которая занимаетъ 54% всей площади посѣвовъ; пшеница 17%, овесъ 14%, гречиха 9%, ячмень 3%, озимая рожь, которой по причинѣ малыхъ снѣговъ сѣется мало, 0,9%. Средніе урожаи съ казенной десятины, смотря по почвѣ полей (черноземистый суглинокъ, суглинокъ, супесь, песчаная земля), таковы: яровая рожь и пшеница 50—35 пудовъ и овесъ 55 — 40 пудовъ.

При отсутствіи хорошихъ путей сообщенія (по горнымъ

проселкамъ тяжести возятъ на двухколесныхъ телегахъ) и громадныхъ разстоянiяхъ, цѣны на хлѣбъ крайне неустойчивы. Относительно колебанiя цѣнъ по уѣздамъ должно сказать, что въ южныхъ уѣздахъ онѣ значительнѣе, чѣмъ въ сѣверныхъ. Что же касается среднихъ цѣнъ, то, въ общемъ, онѣ повышаются съ юга на сѣверъ и съ запада на востокъ. Такъ, наивысшiя цѣны существуютъ въ Читинскомъ уѣздѣ, прорѣзанномъ желѣзною дорогою и воднымъ путемъ Амурской рѣчной системы; самыя низкiя — въ Селенгинскомъ уѣздѣ. Въ послѣднее пятилѣтiе въ Читинскомъ уѣздѣ цѣны четверти ярицы колебались между 4 и 9½ рублями, овса—3 р. 17 к. и 6 р. 42 к.; въ Селенгинскомъ: ярица 3 р. 60 к.—6 р. 30 к., овесъ 2 р. 42 к.—5 р. 3 к.

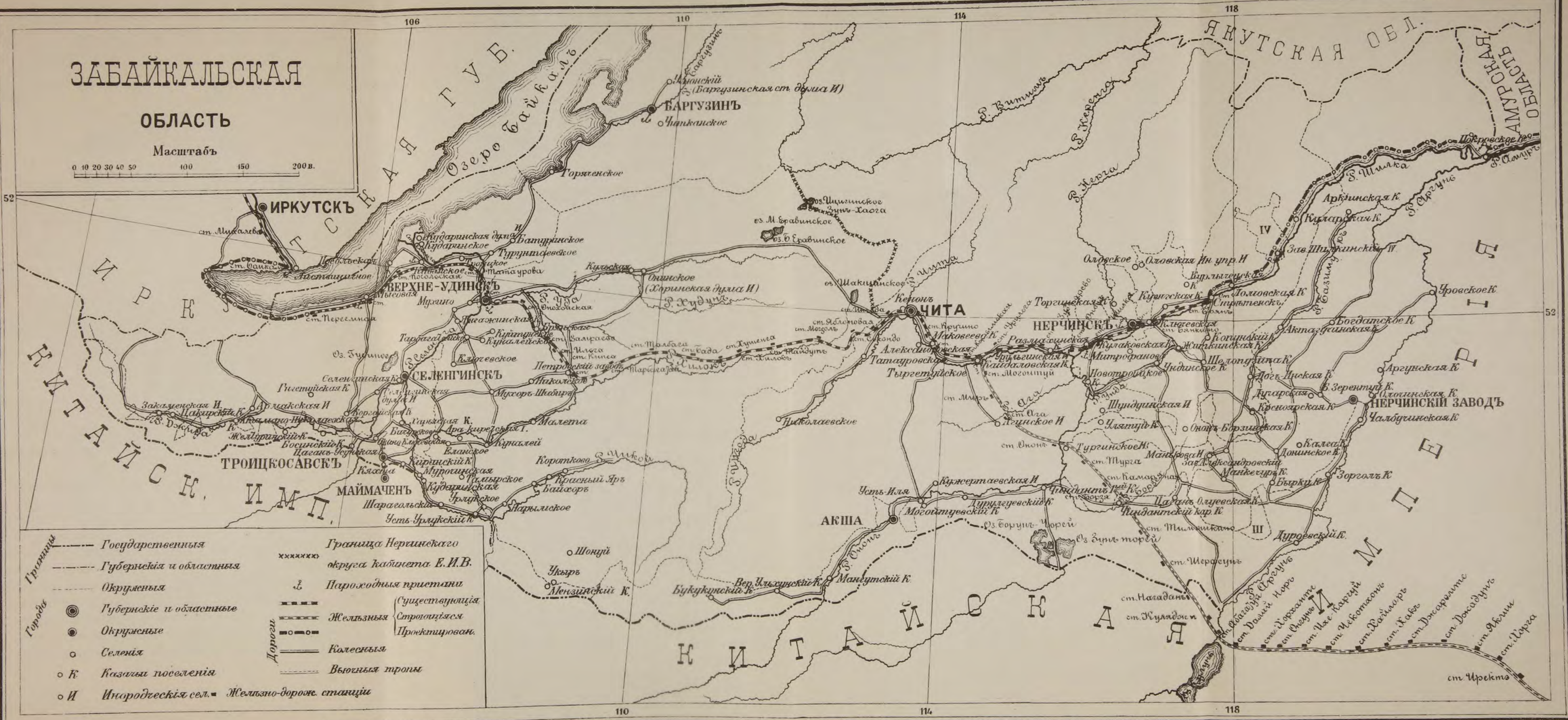
Неурожаи причиняются засухами и кобылкой. Лучшимъ средствомъ противъ засухъ служить, конечно, искусственное орошенiе, устройству котораго какъ нельзя болѣе благопрiятствуютъ рельефъ поверхности и обилiе текучихъ водъ. Однако, поля орошаются въ небольшомъ количествѣ, и все вниманiе обращено на поливку сѣнокосовъ, въ которыхъ населенiе нуждается, въ особенности въ наиболѣе гористомъ западномъ Забайкальѣ. Тутъ орошаемыхъ луговъ очень значительное количество; орошенiе, какъ у инородцевъ, такъ и у русскихъ, не представляетъ чего либо случайнаго, а составляетъ обычный приѣмъ хозяйства и практикуется повсемѣстно въ долинахъ Баргузина, Селенги, Уды, Хилва, Чикоя и Джидды. Въ Заяблоньѣ оно встрѣчается только въ долину Ингоды, гдѣ ведется неумѣло. Кромѣ орошенiя, на сѣнокосныхъ угодьяхъ примѣняется такъ же и удобренiе навозомъ. Урожаи сѣна таковы: десятина обыкновеннаго покоса даетъ 50 — 120 пудовъ, орошаемаго 75 — 150 п., орошаемаго и удобряемаго 120 — 190 пудовъ.

Таковы общiя условiя сельскаго хозяйства области. Какъ видно, они болѣе затруднительны, чѣмъ въ Сибири, лежащей на западъ отъ Байкала. Въ то же время они и не на столько суровы, чтобы дѣлать скотоводство и земледѣлiе неприбыльными. Нѣтъ сомнѣнiя, что, въ будущемъ, при совмѣстномъ развитiи

горной промышленности и земледелия, область сможет принять значительное число приехавших земледельцев. Однако, каждый шаг пахаря здѣсь долженъ быть завоеванъ нелегкою борьбой съ лѣсомъ, климатомъ и условіями почвы. Что успѣхъ возможенъ и награждаетъ работника значительнымъ благосостояніемъ, это доказываютъ цвѣтущія поселенія старожиловъ, вынесшихъ, въ предшествующихъ поколѣніяхъ, тяжелую борьбу съ забайкальской природой.

ЗАБАЙКАЛЬСКАЯ ОБЛАСТЬ

Масштаб
0 10 20 30 40 50 100 150 200 в.



Границы	Государственная	Губернская и областная	Окружная	Граница Нерчинского округа кабинета Е.И.В.	Пароходный пристани	Железные дороги	Колесные	Вывозные тропы
Города	Губернские и областные	Окружные	Селения	Казанья поселения	Иностранческие сел.	Железно-дорожные станции		
	Существующая	Строится	Проектируемая					

АМУРСКАЯ ОБЛАСТЬ.

Амурская область лежитъ между 47 и 56 градусами сѣверной широты и 122 и 135 градусами восточной долготы и занимаетъ 393,366 квадратныхъ верстъ. На югѣ она граничитъ съ китайскою областью Манчжуріей, отъ которой отдѣляется рѣкою Амуромъ.

Амурская область—такая же горная страна, какъ и Забайкалье, съ тою разницею, что кромѣ узкихъ рѣчныхъ долинъ она имѣетъ двѣ громадныя низменныя равнины. Одна лежитъ между Амуромъ и рѣками Зеей и Буреей. Другая, шириною отъ 50 до 100 верстъ, тянется вдоль Амура, начиная отъ станицы Екатерино-Никольской до города Хабаровска. Остальное теченіе Амура находится или въ крутыхъ горахъ или въ неширокой долинѣ. Горныя пространства области необитаемы и состоятъ изъ дремучихъ лѣсовъ, съ заболоченною почвою, не только въ низинахъ, но и по склонамъ горъ. Въ глубину горъ проникаютъ только малочисленные бродячіе инородцы, кормящіеся охотой и рыболовствомъ, и золотоискатели.

Приобрѣтенная отъ Китая сравнительно недавно, 45 лѣтъ тому назадъ, область заселена слабо. По Амуру, отъ границъ Забайкалья до Хабаровска, протянута цѣпь казачьихъ поселеній, съ населеніемъ въ 25,000 душъ об. п., которая составляетъ Округу Амурскаго Казачьяго Войска, Крестьяне, въ количествѣ 50,000 душъ живутъ между рѣками Зеей и Буреей въ 113 селеніяхъ и 250 хуторахъ; крестьянскія поселенія составляютъ Амурскую Округу. Горныя мѣстности, заняты складами золотопромышленниковъ и пріисками, составляютъ три Горно-полицейскихъ Округа: Верхне-Амурскій, по р. Зеѣ, съ посадомъ Зейскою Пристанью, имѣющимъ 2,000 жи-

телей, Буреинскій, по р. Бурей, и Хинганскій, въ горахъ Малаго Хингана, тянущихся по Амуру, между станицами Пашковой и Екатерино-Никольской; въ этихъ трехъ округахъ считается 17,000 населенія. Изъ прочихъ земледѣльцевъ слѣдуетъ назвать Корейцевъ, принявшихъ православіе, живущихъ въ числѣ 1,000 д., въ селѣ Благословенномъ, на Амурѣ. Въ Благовѣщенскѣ, единственномъ въ области городѣ, считается до 39,000 жителей. Нѣсколько тысячъ бродячихъ инородцевъ (орочены, манегры, тунгузы, бирары и гольды) почти не выходятъ изъ своей горной тайги. Все населеніе области опредѣляется въ 140,000 душъ.

Въ настоящее время крестьянами заселяется мѣстность между Зеей и Буреей, гдѣ еще на столько просторно, что этотъ районъ надолго впредь будетъ въ состояніи принимать въ себя новыхъ переселенцевъ. Болѣе точно его границы могутъ быть обозначены линіями, проведенными слѣдующимъ образомъ: отъ станицы Черняевой, на Амурѣ, къ впаденію рѣки Ура въ Зею, по Зеѣ до устья рѣки Ивера, оттуда къ впаденію рѣки Нимана въ Бурею и, наконецъ, къ станицѣ Пашковой, на Амурѣ. Внутри этихъ границъ и теченія Амура находится 7,060,000 десятинъ. Сказанное ниже будетъ относиться къ этой мѣстности.

По температурѣ и растительности указанный районъ, а также Уссурійскій край (см. ниже), рѣзко отличается отъ остальной Сибири и представляетъ нѣкоторое сходство съ европейскою Россіей, въ частности съ ея средней и даже южной полосами. Зимніе морозы въ Благовѣщенскѣ не достигаютъ болѣе 35 градусовъ Р. Опасныхъ весеннихъ и осеннихъ утренниковъ здѣсь не знаютъ. Лѣто достаточно продолжительно и жарко, съ теплыми, подобными малороссійскимъ ночами. Древесная растительность по своей картинѣ представляетъ русскій пейзажъ: здѣсь появляются первые за Ураломъ дубъ, кленъ, ясень, липа, орѣшникъ-лѣщевникъ; комъ этихъ породъ, имѣются чисто мѣстные, какковы яблони, груши, сливы, грецкій орѣхъ, абрикось, виноградъ. Слѣдуетъ, однако сказать, что эти растенія чувствуютъ себя вполнѣ дома лишь ближе къ Хабаровску и въ

Уссурійскомъ краѣ, тогда какъ въ мѣстности, между Зеей и Буреей, они попадаются только на самомъ югѣ въ мѣстахъ защищенныхъ. Затѣмъ надо знать, что перечисленныя породы представляютъ разновидности мѣстныхъ, амурскія и уссурійскія, приспособившіяся къ суровому сибирскому климату, котораго ихъ европейскіе родичи не переносятъ. Такъ, разведеніе русскихъ яблонь не удавалось до сихъ поръ, не только на Амурѣ, но и въ болѣе южномъ Уссурійскомъ краѣ; мѣстныя же дикія фруктовыя деревья, до абрикоса и винограда, даютъ плоды для употребленія негодныя по малой величинѣ, кислотѣ и жесткости, хотя изъ винограда съ успѣхомъ выдѣлывается вино, притомъ въ довольно большомъ количествѣ.

Чрезвычайно важное отличіе области отъ европейской Россіи заключается въ количествѣ атмосферныхъ осадковъ и во времени ихъ выпаденія. Зимы здѣсь почти безснѣжны, такъ что воздѣлываніе озимыхъ хлѣбовъ невозможно, малыя рѣки и озера промерзаютъ до дна, а на большихъ ледъ достигаетъ до 2 аршинъ толщины. Зима продолжается (если считать зимою время, когда термометръ показываетъ температуру ниже нуля) съ конца сентября по конецъ марта, т. е. 6 мѣсяцевъ. Весна начинается въ двадцатыхъ числахъ марта и засушлива. Въ серединѣ мая становится уже жарко, и начинаютъ перепадать дожди, которые, постепенно учащаясь и усиливаясь, въ іюль и августѣ, въ самую страду переходятъ въ почти ежедневные ливни; бывали годы, когда эти дожди выбивали хлѣба подобно граду и гноили его въ копнахъ и снопахъ. Такъ, въ 1897 году съ казенной десятины собрали: ярицы не всѣ сѣмена, пшеницы 24 пуда, овса 36 пудовъ и проса 60 пудовъ. Обжившееся населеніе области, впрочемъ, приоровилось «ухватывать» хлѣбъ и сѣно въ промежутки между дождями. Для ускоренія уборки въ краѣ очень много машинъ жатвенныхъ и сѣнокосилокъ; кромѣ того, на страдное время усиленно нанимаютъ китайцевъ, которые многочисленными артелями приходятъ въ область на лѣтнія работы изъ сосѣдней Манчжуріи и даже изъ коренного Китая. Высокія и твердыя цѣны на хлѣбъ позволяютъ крестьянину области не

скупиться на затраты и расходы по уборкѣ. Затѣмъ населеніе знаетъ, что мало-мальски благоприятное страдное время, при неистощенной и плодородной почвѣ, съ избыткомъ вознаграждаетъ урожаемъ за неудачу. Такъ, послѣ плохихъ 1896 и 1897 годовъ 98-ой далъ съ казенной десятины: ярицы 120 пудовъ, пшеницы 130 п., ячменя 140 п. и овса 138 пудовъ.

Другая особенность области, это — лѣтніе разливы рѣвъ, которыя, въ противоположность потокамъ европейской Россіи, весною не выходятъ изъ береговъ. Въ особенно дождливые годы, какимъ былъ, напримѣръ, 1897 г., убытки и опасности, причиняемые этими разливами, могутъ быть очень значительны. Мѣстность, гдѣ расположены крестьянскія поселенія, представляетъ равнину, съ незамѣтными увалами и съ ложбинами, весьма широкими и со слабымъ уклономъ. Въ такихъ же широкихъ долинахъ текутъ рѣвки, рѣчки и ручьи, имѣющія къ тому же незначительное паденіе. Если прибавить, что подпочва мѣстности состоитъ изъ слабо пропускающей воду глины, то получаютъ всѣ условія для сильныхъ наводненій и продолжительнаго застоя разлившихся водъ. Незамѣтныя въ сухое время ложбины превращаются въ подобіе озеръ, незначительныя рѣчки разливаются на нѣсколько верстъ. Чаше всего при этомъ страдаютъ сѣнокосы, уборка которыхъ требуетъ поэтому такой же поспѣшности, какъ и жатва хлѣбовъ. Иногда подмачиваются на особенно низкихъ поляхъ хлѣба. При исключительной высотѣ воды опасность грозитъ даже селеніямъ, хотя теперь, послѣ сорокалѣтняго опыта, ошибокъ въ выборѣ мѣстъ для жилья не бываетъ, тогда какъ въ первое время по присоединеніи области приходилось переносить дальше отъ рѣвъ цѣлыя деревни и станицы. Въ дождливый періодъ года дороги, разумѣется, дѣлаются почти непроѣзжими. Хорошее ихъ устройство потребовало бы постройки длинныхъ гатей и большихъ мостовъ, что пока немногочисленному населенію не подъ силу и не по средствамъ.

Почвы описываемой мѣстности: черноземъ, суглинки, изрѣдка хорошія супеси—весьма плодородны, но неблагоприятно отзывается на качествѣ хлѣбовъ и травъ излишекъ влаги, такъ

что и сѣно и зерно нельзя назвать первостепенными. При посредственныхъ пастбищахъ, скотоводство не можетъ процвѣтать; къ тому же на немъ губительно отзываются чума и сибирская язва, которыя, повидимому, зарождаются тутъ же въ краѣ. Сибирская язва, уносившая рабочихъ лошадей, въ особенности тяжело отражалась на благосостояніи населенія, и только въ послѣдніе годы падежи ослабѣли, притомъ очень замѣтно, подѣ влияніемъ противуязвенныхъ прививокъ, усиленно распространяемыхъ властями.

Несмотря на указанныя неблагоприятныя условія крестьяне области зажиточны. Причина—въ высокихъ цѣнахъ на хлѣбъ и въ хорошей платѣ за трудъ. Заработки помогаютъ завести хозяйство, а хозяйство доходно. Амурская область и Уссурійскій край въ послѣдніе годы живутъ очень оживленной жизнью. Прииски, быстро развивающееся пароходство по Амуру и его притокамъ, проведеніе Уссурійской желѣзной дороги, ростъ городовъ, многочисленныя войска, введенныя въ край, требуютъ много рабочихъ рукъ, хлѣба, овса и сѣна; земледѣльческое же населеніе сравнительно невелико. Отсюда—перевѣсъ спроса надъ предложеніемъ и хорошія цѣны, которыя даютъ населенію возможность быстро оправляться послѣ дурныхъ годовъ.

Изъ промысловъ въ области на первомъ мѣстѣ стоитъ земледѣліе. При обиліи земли, пахутъ, гдѣ хотятъ. Распаханный участокъ засѣвается безъ отдыха въ теченіе 5—6 лѣтъ и затѣмъ оставляется въ залежь на 5—8 лѣтъ. Пахутъ желѣзными плугами, цѣною въ 32—55 рублей, на 3—6 парахъ воловъ или лошадей, однажды въ лѣто,—цѣлину съ половины іюня до половины іюля, а старую землю—осенью или весною. Посѣвъ начинается съ половины апрѣля, жатва съ конца іюля. Молотятъ или зимою на льду лошадьми или машинами (цѣна молотилки 430 р., вѣялки—сортировки 75 р.) Въ страду платятъ поденщику отъ 1 р. 25 к. до 1 р. 50 к., поденщинѣ 60 к.—1 р. Цѣны на хлѣбъ въ послѣдніе годы были таковы: пудъ ярицы 1 р. 10 к.—1 р. 50 к., пшеницы 1 р. 25 к.—1 р. 50 к., овса 60 к.—1 р. 30 к., гречихи 85—90 к., проса 90 к.—1 р. 25 к.

Мѣстнаго скотоводства, какъ было сказано, не существуетъ и скотъ пригоняется въ область изъ Западной Сибири, Забайкалья и Манчжуріи. Томскія лошади стоятъ отъ 80 до 175 рублей; средняя цѣна забайкальской лошади 50 р., а манчжурской, избѣгаемой по ея малосилію и вялости, 35 р. Цѣны прочаго скота таковы: манчжурскій быкъ 35—70 р., корова 30—40 р., забайкальскій быкъ 60—100 р., овца 5—7 р.

Послѣ земледѣлія первое по прибыльности мѣсто занимаетъ сплавъ дровъ и строевого лѣса. Южныя части мѣстности, окрестности Благовѣщенска и берега Амура, въ описываемомъ районѣ уже лишены лѣса, который и доставляется съ сѣвера по Зеѣ и Буреѣ для потребностей южныхъ селеній, города и пароходныхъ пристаней. Въ послѣдніе годы удачно начинается пчеловодство, въ особенности по рѣкамъ Бѣлой, Завитой и Харѣ. Даетъ также заработки перевозка тяжестей на прииска (работы же на нихъ крестьянамъ области запрещены). Зимой въ Благовѣщенскъ сбываютъ рыбу и мясо дикой козы, которую крестьяне бьютъ во множествѣ во время ея перехода изъ горъ области въ степи Манчжуріи, а лѣтомъ болѣе близкія къ городу и пароходнымъ пристанямъ селенія продаютъ овощи, арбузы и дыни. Городскія службы также требуютъ много рукъ и хорошо оплачиваются.

Заселяемая крестьянами мѣстность, въ границахъ, указанныхъ на стр. 110, не вполне однообразна.

Прежде всего слѣдуетъ выдѣлить *неравнинную* часть ея, а именно правый берегъ Зеи и лѣвый — Буреи. Здѣсь поверхность земли холмиста, а на сѣверѣ и гориста, и прорѣзана небольшими рѣчками, ручьями и множествомъ овраговъ. Почва — плодородные суглинки и супеси, обрабатываемые безъ особаго затрудненія; поля расположены по покатостямъ и не боятся застоя воды. Вода въ рѣчкахъ доброкачественна. Лѣса, какъ дровяного, такъ и строевого достаточно, кромѣ южныхъ частей. Въ такихъ условіяхъ находятся волость Амурско-Зейская (волостное село Марково), тянущаяся отъ Благовѣщенска до устья рѣки Селимжи, и часть Завитинской волости (волостное село Ильинское), на лѣвомъ берегу Буреи и по рѣкѣ Харѣ.

Равнина, лежащая между Зеей и Буреей, должна быть раздѣлена на двѣ части: степную и увалистую.

Въ *степной* полосѣ находятся наиболѣе плодородныя волости, Гильчинская, Ивановская и западная часть Завитинской. Здѣсь поверхность земли на глазъ совершенно ровна, но въ дѣйствительности существуютъ крайне отлогія, но обширныя ложбины, въ которыхъ въ періодъ дождей застаивается вода. Продолжительность и размѣры такихъ застоевъ зависятъ отъ свойствъ почвы и подпочвы. Въ Гильчинской и Завитинской волостяхъ, гдѣ земля — супесчаный и песчаный черноземъ, застои причиняютъ менѣе вреда, тогда какъ въ Ивановской волости, съ глинистой подпочвой, они опаснѣй и тягостнѣе. Рѣчки этого района незначительны, имѣютъ слабое теченіе, лѣтомъ вода въ нихъ иногда портится, а зимою вымерзаетъ. Поэтому населеніе живетъ на колодцахъ. Дровяного лѣса мало, строевого совсѣмъ нѣтъ ближе нѣсколькихъ десятковъ верстъ;

Въ *увалистой* полосѣ находятся волости Песчано-Озерская, Бѣльская, Томская (волостное село Александровское) и Краснояровская. Здѣсь однообразная равнина прерывается увалами, въ нѣсколько саженой высоты, сопровождающими рѣки или параллельными послѣднимъ. Теченіе рѣкъ и здѣсь слабое, но вода уже хороша. Между уваловъ нерѣдки обширныя болота, покрытыя кочвами осоки. Дровянымъ лѣсомъ мѣстность обезпечена; пока достаточно и строевого, но послѣдній быстро истребляется пожарами. Почвы—окрашенные въ темный цвѣтъ плодородныя, но нелегкіе для обработки суглинки.

ПРИМОРСКАЯ ОБЛАСТЬ.

Приморская область, занимающая побережье Тихаго океана, его морей и заливовъ, тянется полосою отъ 42-го градуса (широта Флоренціи) до 70 гр. сѣверной широты, до береговъ Ледовитаго Океана. Область занимаетъ 1,629,424 квадратныя версты. Ея населеніе равно 281,000 душъ обоого пола, изъ которыхъ инородцевъ 75,000 и русскихъ 146,000.

Область дѣлится на 10 округъ: Южно-Уссурійскую (г. Никольскъ - Уссурійскій), Уссурійскую Казачью, или Сѣверно-Уссурійскую (станція Камень-Рыболовъ), Хабаровскую, Удскую (г. Николаевскъ), Горную (по системѣ р. Амгуни), Охотскую, Гижигинскую, Петропавловскую, Командорскихъ Острововъ (окружное управленіе на островѣ Берингѣ) и Анадырскую (село Марково).

Земледѣліе возможно лишь въ той части области, которая находится между моремъ и рѣками Амуромъ и Уссури, Населеніе остального пространства, гдѣ живетъ лишь 3,800 русскихъ, на 24,000 инородцевъ, существуетъ разведеніемъ сѣверныхъ оленей, охотой, рѣчнымъ и морскимъ рыболовствомъ и промысломъ морского звѣря, главнымъ образомъ, тюленя, бобра и котика.

Въ 35 селеніяхъ указанной земледѣльческой полосы, расположенныхъ по Амуру, отъ Хабаровска до устья рѣки, земледѣльство не встрѣчаетъ вполнѣ благопріятныхъ условій. Жители этихъ селеній, основанныхъ въ первое время послѣ присоединенія края въ Россіи, между 1855 и 1860 годами, въ видахъ заселенія воднаго пути Амура и почтоваго тракта, проложеннаго вдоль теченія этой рѣки, и понынѣ промышляютъ преимущественно почтовою гоньбой, извозомъ, заработками около пароходовъ, и, подсобно, земледѣліемъ и рыболовствомъ. Новѣйшее переселеніе сюда не направляется, а ограничивается такъ называемымъ Уссурійскимъ Краемъ.

Уссурійскій Край.

Понятіе Уссурійскаго Края—географическое. Это—южная оконечность Приморской области, наиболѣе пригодная для земледѣлія, сѣверною границею которой служить черта, проведенная отъ озера Сундака, близъ Хабаровска, ко впаденію рѣки Ботчи въ море. Отъ Китая край отдѣленъ рѣками Уссури и Сунгачей, а такъ же сухопутной границею, обозначенной на картѣ.

Уссурійскій Край занимаетъ округа: Южно-Уссурійскую, Уссурійскую Казачью (Сѣверно-Уссурійскую) и южныя окраины Хабаровской и Удской, и содержитъ въ себѣ болѣе 200,000 квадратныхъ верстѣ.

Подобно Амурской области, и Уссурійскій край—страна едва початая. Населеніе этого края далеко не заполнило страны и расположилось цѣпями вдоль рѣкъ и небольшими островами на равнинахъ. Цѣпь казачьихъ станицъ Уссурійскаго войска (44 поселенія и $9\frac{1}{2}$ тысячи душъ) протянулась по всему теченію рѣки Уссури. Крестьяне заняли равнину при озерѣ Ханкѣ (55,000 душъ). Въ юго-западномъ углу края, по границѣ съ Кореей и Китаемъ, поселилась бѣольшая часть принятыхъ въ русское подданство корейцевъ (всего въ краѣ 13,900 душъ, живущихъ въ 30 селеніяхъ). По юго-восточному побережью проживаютъ немногочисленные Китайцы. По тому же побережью и внутри страны бродитъ $3\frac{1}{2}$ тысячи инородцевъ, коренныхъ жителей края.

Уссурійскій край—такая же горная страна, какъ и Амурская и Забайкальская области. При-Ханкайская равнина имѣетъ тотъ же характеръ, что и равнина Зее-Буреинская (см. описаніе Амурской области стр. 115). Уссурійская долина повторяетъ собою долину Амура. Остальное пространство занято горами и предгорьями. Однако, гористая часть края существенно отличается отъ горъ Амурской области. Тогда какъ

горы Амурскія покрыты толстымъ слоємъ торфа, пропитаннымъ водою лѣтнихъ ливней или влагою, поднимающеюся изъ вѣчной мерзлоты, горы и холмы Уссурійскаго Края, лежащаго въ болѣе мягкомъ климатѣ, заболочены несравненно менѣе, да и заболоченныя пространства быстро сохаютъ, послѣ того какъ ихъ освобождаютъ отъ тайги. Это дознано на опытѣ при поселеніи на лѣсистыхъ холмахъ и предгоріяхъ (Хабаровскъ и селенія въ его окрестностяхъ, а также по рѣкамъ Хору и Кіѣ). Заболоченность низинъ тоже—поверхностная, безъ участія подземныхъ водъ; объясняется она буйною дѣвственною растительностью и ея остаткомъ, которые, подобно губкѣ, задерживаютъ влагу. Выбирая въ такихъ низинахъ возвышенныя «релки», гривы, для усадебныхъ мѣстъ и пашенъ, вытаптывая скотомъ болота и выжигая ихъ палами, крестьяне въ 2—3 года осушаютъ почву на большомъ пространствѣ вокругъ своихъ поселковъ. Таковы южные берега Ханки и болота, южнѣй слиянія Уссури съ Сунгачею, въ послѣдніе годы густо заселившіеся. Все это даетъ основаніе предполагать, что сплошное заселеніе края, кромѣ особенно гористыхъ мѣстъ, возможно. Единственная мѣстность, непригодная для русской земледѣльческой культуры, это—узкая полоса нашихъ владѣній, протянувшаяся на югъ между Японскимъ моремъ и границею съ Китаемъ и Кореею, носящая названіе Посѣтскаго участка. Дующій въ теченіе лѣта съ правильностью и непрерывностью муссона юго-восточный вѣтеръ приноситъ въ рѣчныя долины, расположенныя въ этой мѣстности по направленію вѣтра, много влаги; при маломъ протяженіи долинъ, прегражденныхъ съ запада Манчжурскимъ хребтомъ, здѣсь застаиваются сильныя туманы и бываютъ частые дожди. Такое излишество влаги губительно отзывается на наливѣ зерновыхъ хлѣбовъ, которые тянутся въ стебель. вмѣстѣ съ тѣмъ сырость способствуетъ развитію разныхъ микроорганизмовъ, разрушающихъ хлѣбныя зерна и порождающихъ явленіе «пьянаго хлѣба»: при употребленіи его въ пищу появляются головокруженіе, тошнота и проч. Привычныя русскому человѣку хлѣба: пшеница, ярица, рожь и ячмень, болѣе всего страдаютъ отъ этихъ тумановъ; менѣе—овесъ; незначи-

тельно—просовыя и бобовыя растенія. Къ такимъ условіямъ вполнѣ примѣнилось живущее въ Посѣтскомъ участкѣ Корейское населеніе, воздѣлывающее главнымъ образомъ разные виды китайскаго проса, а также бобы, кукурузу и разныя огородныя овощи. Обычный у Корейцевъ посѣвъ на грядкахъ, ручная обработка земли, окучиваніе и полка хлѣбовъ значительно умаляютъ вредное вліяніе излишней влаги. Прочія приморскія долины Южно-Уссурійскаго края (къ востоку отъ залива Петръ Великій) частью расположены перпендикулярно къ направленію господствующаго вѣтра и защищены отрогами Сихотэ-Алина, частью зажаты горными щеками у самаго моря; туманы, стелясь по скалистому побережью, сравнительно мало спускаются въ эти долины; всѣ русскіе хлѣба прекрасно въ нихъ произрастаютъ, мягкій климатъ и хорошая осень дѣлаютъ вполнѣ успѣшной культуру суходольнаго риса (на р.р. Сучанѣ и Суду-Хэ), и, можетъ быть, здѣсь возможно садоводство европейской Россіи. Ханкайская степь, хотя и защищена отъ моря хребтомъ Сихотэ-Алина, но юго-восточный вѣтеръ, прорываясь по теченію Суйфуна, нагоняетъ туда туманы и иногда родитъ пьяный хлѣбъ. Вообще же часть края, лежащая на западъ отъ хребта Сихотэ-Алинъ, дождлива не болѣе, чѣмъ Амурская область, да и въ другихъ отношеніяхъ,—чочвы, орошенія, растительности, дождей, наводненій, падежей проч.,—служитъ повтореніемъ Амурской области, въ смягченномъ, однако, болѣе южнымъ положеніемъ видѣ. По климату Уссурійскій край изъ всѣхъ мѣстностей Сибири наиболѣе подходит къ средней полосѣ европейской Россіи, имѣя лѣто Россіи южной.

Въ настоящее время черноземныя пространства, прилежащія къ озеру Ханкѣ, уже заняты, и переселеніе направляется на плодородныя суглинистыя увалы предгорій и, по долинамъ рѣкъ, вглубь горъ, какъ изнутри страны, такъ и со стороны океана, въ предѣлахъ Южно-Уссурійскаго края. Условія земледѣлства и сельскаго хозяйства въ этихъ мѣстностяхъ тѣ же, что и въ Амурской области.

Морское побережье Уссурійскаго края могло бы приютить

такъ же и населеніе, привычное къ морскимъ промысламъ. Послѣдніе въ настоящее время находятся всецѣло въ рукахъ пришлыхъ китайцевъ, корейцевъ и японцевъ, которые ежегодно появляются въ нашихъ водахъ въ числѣ 3—3½ тысячъ человѣкъ. Свою добычу они увозятъ въ Китай и Японию.

Главный промыселъ—добываніе морской капусты (темно-зеленый листъ до 4 аршинъ длиною и 2—6 вершковъ шириною), растущей на подводныхъ камняхъ и скалахъ и употребляемой въ пищу китайцами. За послѣднее время капусты добывалось отъ 350 до 400 тысячъ пудовъ въ годъ, представляющихъ цѣнность до полумилліона рублей. Капустныя мѣста начинаются у устьевъ рѣки Сучана и идутъ къ сѣверу. Сборъ капусты начинается съ конца февраля, лишь только отойдутъ забереги, и продолжается по сентябрь. Работаютъ въ одиночку или вдвоемъ на небольшихъ лодкахъ, наматывая и вытягивая капустныя листья длинными четырехзубыми вилами. Уловъ высушивается на солнцѣ, связывается въ пучки и везется скупщикамъ.

Для китайскаго же рынка ловятъ трепанга (морской червь темнобураго цвѣта, въ четверть длиною). Его колятъ на отмеляхъ острогою или ловятъ особымъ небольшимъ неводомъ. За трепангомъ ежегодно выѣзжаютъ 250 лодокъ, которыя добываютъ до 1500 пудовъ, продавая въ Китаѣ пудъ по 25 р.


Изъ рыбъ главныя—кѣта, горбуша и сельдь. Кѣта и горбуша ловятся тоже сѣвернѣе устья Сучана. Обѣ рыбы идутъ рунами съ сѣвера на югъ, кѣта—въ сентябрѣ, а горбуша въ іюнѣ и іюлѣ. Сельдь идетъ съ начала апрѣля до середины мая. Рыболовствомъ занимаются главнымъ образомъ японцы, которые на всемъ побережьѣ Уссурійскаго края, отъ Владивостока до устьевъ Амура, ежегодно добываютъ 75—100 тысячъ пудовъ рыбы на сумму, по цѣнамъ японскихъ рынковъ, до 100 тысячъ рублей. Ловятъ сѣтями, съ которыми справляются 5—7 рабочихъ и морскими ставными неводами, требующими 15—20 человѣкъ. Японскіе сѣти и невода стоятъ, первыя (около 300 сажень длины) 130 рублей, вторыя (крыло въ 200 саж. и вошель 30 саж.) 600 рублей. Японская рыболовная лодка,



**АМУРСКАЯ И ПРИМОРСКАЯ
ОБЛАСТИ
И
МАНЧЖУРИЯ**

Масштаб
0 10 20 30 40 50 100 150 В

Границы	-----	Государственная	И	И	Историческая поселенія
	-----	Областная		Ж	Ж
Города	-----	Окружная	К	К	Строения
	⊙	Областная	○	○	Проектирован.
	○	Окружная	—	—	Колесные
	○	Селенія	—	—	Высокая тропы
	К	Казачьи поселенія	⚓	⚓	Пароходная пристани
Дороги	—	Станция жельн. дороги			



20 тонн вмѣстимостью, стоитъ 1000—1200 рублей. Русскіе крестьяне, въ незначительномъ количествѣ ловащіе рыбу въ устьяхъ рѣкъ, употребляютъ обыкновенный закидной неводъ, который, при длинѣ въ 100 сажень, обходится около ста рублей. Кромѣ трехъ названныхъ рыбъ ловятся въ ограниченномъ количествѣ для мѣстнаго Владивостокскаго рынка камбала, корюшка, таймень, вахня, кунжа и краснопереа. Трески, которая въ изобиліи водится у Сахалина, здѣсь нѣтъ. Ловятъ также устриць и шримсовъ (маленькіе морскіе раки). Добыча крабовъ и омаровъ составляетъ довольно обширный промыселъ, которымъ занимаются исключительно Корейцы (до 50 лодокъ ежегодно).

Всѣ эти промыслы могли бы обезпечить существованіе людей опытныхъ въ рыболовствѣ. Въ послѣднее время въ Уссурийскомъ краѣ стали появляться ходоки отъ рыболововъ европейской Россіи, съ Балтійскаго и Каспійскаго морей, развѣдывающіе о здѣшнихъ условіяхъ морскихъ промысловъ.

Входящій въ составъ Приамурскаго генераль-губернаторства Островъ Сахалинъ для свободнаго заселенія не открытъ.



ПРИЛОЖЕНІЯ.

ВЕРНОСТЬ

УКАЗАТЕЛЬ

ДОЛЖНОСТНЫХЪ ЛИЦЪ

ВЪДОМСТВА МИНИСТЕРСТВА ВНУТРЕННИХЪ ДѢЛЪ

ВЪ СИБИРИ.

Завѣдываніе переселенческимъ дѣломъ принадлежитъ Переселенческому Управленію Министерства Внутреннихъ Дѣлъ.

Для учета переселенцевъ, надзора за передвиженіемъ, управленія врачомъ-продовольственными становищами (пунктами) и сообщенія свѣдѣній объ условіяхъ водворенія находятся въ предѣлахъ Сибири Чиновники особыхъ порученій Переселенческаго Управленія, проживающіе въ городахъ: Челябинскѣ, Омскѣ, Томскѣ, Барнаулѣ, Красноярскѣ, Иркутскѣ, Хабаровскѣ, Никольскѣ-Уссурийскомъ и Владивостокѣ и на станціи Сибирской ж. д. Обь *). Чиновникъ особыхъ порученій, завѣдывающій складами земледѣльческихъ орудій и машинъ Переселенческаго Управленія, находится въ г. Омскѣ. Склады Уссурийскаго края состоятъ въ вѣдѣніи Чиновника особыхъ порученій, въ г. Владивостокѣ. Сверхъ названныхъ должностныхъ лицъ, во время усиленнаго движенія переселенцевъ на линію Сибирской желѣзной дороги и въ мѣстности значительнаго притока крестьянъ Переселенческимъ Управленіемъ временно посылаются дополнительные Чиновники особыхъ порученій. О мѣстопробываніи послѣднихъ, а такъ же о мѣстонахожденіи врачомъ-продовольственныхъ переселенческихъ становищъ и земледѣльческихъ и лѣсныхъ складовъ ежегодно публикуется въ справочномъ изданіи Переселенческаго Управленія «Сибирское Переселеніе (Что нужно знать каждому ходоку)», перепечатаваемомъ въ «Сельскомъ Вѣстникѣ».

Въ предѣлахъ Европейской Россіи учреждены при отдѣленіяхъ Крестьянскаго Банка въ губерніяхъ: Полтавской, Черниговской, Тамбовской, Могилевской, Уфимской и Самарской и въ Области Войска Донскаго должности Чиновниковъ особыхъ порученій Переселенческаго Управленія, которые входятъ въ составъ отдѣленій Крестьянскаго Банка, а такъ же исполняютъ обязанности непремѣнныхъ членовъ въ губернскихъ или губернскихъ по крестьянскимъ дѣламъ присутствіяхъ по дѣламъ, касающимся переселенія.

Переселенческимъ дѣломъ на Кавказѣ завѣдываетъ, подъ руководствомъ Главноначальствующаго гражданскою частью, Чиновникъ особыхъ порученій Переселенческаго Управленія, находящійся въ Тифлисѣ.

*) Въ г. Читѣ, станицѣ Срѣтенскѣ и г. Благовѣщенскѣ находятся Чиновники особыхъ порученій по переселенческимъ дѣламъ при Приамурскомъ Генераль-губернаторѣ.

Западная Сибирь.

Тобольская губернія.

Мѣстопробываніе Губернатора—г. Тобольскъ.

Губернія дѣлится на уѣзды: Тобольскій, Тюменскій, Туринскій, Тарскій, Ялutorовскій, Курганскій, Ишимскій, Тюкалинскій, Березовскій и Сургутскій (два послѣдніе — внѣ полосы земледѣлія).

Въ уѣздахъ полицейской частью завѣдываютъ Исправники и Становые Пристава.

Ближайшее завѣдываніе управленіемъ крестьянъ, какъ русскихъ, такъ и инородцевъ, и устройство переселенцевъ на мѣстахъ водворенія въ первыхъ восьми уѣздахъ возложено на Крестьянскихъ Начальниковъ.

Списокъ участковъ Крестьянскихъ Начальниковъ.

I. Тобольскій уѣздъ.

1 участокъ.

Мѣстопробываніе Крестьянскаго Начальника въ г. Тобольскѣ. Въ участокъ входятъ волости: Кугаевская, Байкаловская, Карачинская (Тобольскъ) *), Бронниковская (Тобольскъ) и Уватская.

2 участокъ.

Мѣстопробываніе Крестьянскаго Начальника въ Тобольскѣ. Волости: Заболотныя Юрты ин., Вагайская ин., Бабасанская ин., Тобольская городская ин., Бухарская ин. (Тобольскъ), Оброчныхъ чувальщиковъ ин. (Тобольскъ), Надцинская ин. (Юрты Карбинскія), Юровская,

*) Если волостное правленіе находится не въ одноименномъ съ волостью поселеніи, то названіе поселенія поставлено послѣ названія волости въ скобкахъ. Инородческія волости обозначены: ин.

Демьянская, Филиновская, Самаровская, Назымская ин, (С. Юровское), Нарымская ин. (Ю. Цынгалинскія), Меньше-Кондинская ин. (С. Болгаровское), Кондинская ин. (С. Нохринское), Истятская ин., Уватская ин. (Ю. Тукусскія), Карагайская ин.

3 участокъ.

Мѣстопребываніе Крестьянскаго Начальника въ слободѣ Черной Аджаской вол. Волости: Абалакская, Бѣгшевецкая, Кударовская, Ашлыкская, Аджаская (слобода Черная), Загваздинская и Дубровная.

II. Тюменскій уѣздъ.

1 участокъ.

Мѣстопребываніе Крестьянскаго Начальника въ г. Тюмени. Волости: Успенская, Тугулымская, Оюмская, Усть-Ницинская, Линчинская, Каменская, Троицкая (с. Кулаково).

2 участокъ.

Мѣстопребываніе Крестьянскаго Начальника въ г. Тюмени. Волости: Червишевская, Богандинская, Яровская, Созоновская, Покровская, Бухарская ин., Кашегальская ин.

3 участокъ.

Мѣстопребываніе Крестьянскаго Начальника въ д. Іевлевой. Волости: Антроповская, Тавдинская, Еланская, Караульнопорская, Гилеволинновская, Калымская ин., Нердинская ин., Кречетинская ин.

III. Туринскій уѣздъ.

1 участокъ.

Мѣстопребываніе Крестьянскаго Начальника въ г. Туринскѣ. Волости: Туринская городова, Коркинская, Пушкаревская (Б. Пушкарева), Слободо-Туринская, Шухруповская, Усениновская, Дымковская, Благовѣщенская, Жуковская, Куртумовская ин.

2 участокъ.

Мѣстопребываніе Крестьянскаго Начальника въ г. Туринскѣ. Волости: Табаринская, Кошукская, Верхне-Табаринская ин. (С. Табарино), Нижне-Табаринская ин. (С. Табарино), Кошукская ин., Гаринская, Сосвинская ин. (с. Гаринское), Тахтавская ин. (с. Гаринское), Пельмская, Больше-Кондинская ин., Верхне-Кондинская ин., Усть-Кондинская ин., Вагильская ин., Верхне-Пельмская ин. (Правленія послѣднихъ 5-ти волостей находятся въ с. Пельмѣ).

IV. Тарскій уѣздъ.

1 участокъ.

Мѣстопребываніе Крестьянскаго Начальника въ г. Тарѣ. Волости: Бутаковская, Корсинская, Крайчиковская.

2 участокъ.

Мѣстопробываніе Крестьянскаго Начальника въ г. Тарѣ. Бухарская ин. (Тара), Алышская ин. (с. Берняжка), Сѣдельниковская.

3 участокъ.

Мѣстопробываніе Крестьянскаго Начальника въ с. Тевризскомъ. Волости: Тевризская, Коурдакская ин. (Юрты Тайгинскія), Тавско-Уктузская ин. (Ю. Б. Куларинскія), Левская (Завьялово), Саргатская ин. (Ю. Усть-Ишимскія).

4 участокъ.

Мѣстопробываніе Крестьянскаго Начальника въ с. Викуловскомъ. Волости: Озернинская, Викуловская, Каргалинская, Слободчиковская, Рыбинская.

5 участокъ.

Мѣстопробываніе Крестьянскаго Начальника въ г. Тарѣ. Волости: Логиновская, Такмыкская, Карташевская (с. Пустынное).

6 участокъ.

Мѣстопробываніе Крестьянскаго Начальника въ с. Муромцевѣ. Волости: Бергамакская (с. Муромцево) и Малокрасноярская.

V. Ялуторовскій уѣздъ.

1 участокъ.

Мѣстопробываніе Крестьянскаго Начальника въ г. Ялуторовскѣ. Волости: Заводоуковская, Новозаямская, Плетневская, Юргинская, Омутинская.

2 участокъ.

Мѣстопробываніе Крестьянскаго Начальника въ г. Ялуторовскѣ. Волости: Томиловская, Ивановская, Слободобешкильская, Красногорская, Архангельская, Ингалинская, Сингульская ин., Авазбакеевская ин., Лыбаевская.

3 участокъ.

Мѣстопробываніе Крестьянскаго Начальника въ г. Ялуторовскѣ. Волости: Суерская, Емуртлинская, Кизакская, Мокроусовская, Верхъ-Суерская, Коркинская, Пятковская.

4 участокъ.

Мѣстопробываніе Крестьянскаго Начальника въ с. Турушевскомъ. Волости: Верхнебешкильская (с. Бешкильское), Исетская, Мостовская, Кодская, Терсюкская, Шатровская, Саломатовская (с. Ильино), Бобылевская, Шороховская.

VI. Курганскій уѣздъ.

1 участокъ.

Мѣстопробываніе Крестьянскаго Начальника въ г. Курганѣ. Волости:

Малочаусовская, Сычевская, Моревская, Введенская, Чинѣвская, Черемуховская, Дубровская.

2 участоѣ.

Мѣстопробываніе Крестьянскаго Начальника въ г. Курганѣ. Волости: Меньшиковская, Утятская, Чернавская, Глядянская, Плотниковская, Камышевская, Нижне-Алабутская, Башкирская.

3 участоѣ.

Мѣстопробываніе Крестьянскаго Начальника въ с. Бѣлозерскомъ. Волости: Иковская, Падеринская, Мендерская, Салтосарайская (с. Чашинское), Брылинская, Тебеняжская (с. Першино), Усть-Суерская, Бѣлозерская.

4 участоѣ.

Мѣстопробываніе Крестьянскаго Начальника въ с. Могилевскомъ. Волости: Шмаковская, Марайская, Мостовская, Могилевская, Елошанская, Арлагульская, Лебяжьевская.

5 участоѣ.

Мѣстопробываніе Крестьянскаго Начальника въ с. Кривинскомъ. Волости: Макушинская, Морщихинская, Кривинская, Куреннская, Лопатинская, Саломатовская, Митинская, Байдарская.

VII. Ишимскій уѣздъ.

1 участоѣ.

Мѣстопробываніе Крестьянскаго Начальника въ г. Илимѣ. Волости: Безруковская, Жиликовская (с. Стрехнино), Ловтинская, Ларихинская, Гагарьевская.

2 участоѣ.

Мѣстопробываніе Крестьянскаго Начальника въ с. Бердюжскомъ. Волости: Бердюжская, Армизонская, Бутыринская, Укгузская, Пѣгановская, Истошинская, Дубынская, Ражевская.

3 участоѣ.

Мѣстопробываніе Крестьянскаго Начальника въ с. Ильинскомъ. Волости: Сладковская, Ильинская, Красноярская, Каменская, Казанская, Сумская.

4 участоѣ.

Мѣстопробываніе Крестьянскаго Начальника въ с. Абатскомъ. Волости: Готопутовская, Чуртанская, Челноковская, Абатская, Фирсовская (с. Тушнолобово), Маслянская, Боровская.

5 участоѣ.

Мѣстопробываніе Крестьянскаго Начальника въ с. Пѣтуховскомъ. Волости: Частоозерская, Утчанская, Пѣтуховская, Теплодубровская, Бѣловская, Соколовская.

6 участокъ.

Мѣстопробываніе Крестьянскаго Начальника въ с. Голышмановскомъ.
Волости: Кротовская, Аромашевская, Малышенская, Тоболовская
(с. Карасульское), Устьламенская, Голышмановская.

VIII. Тюкалинскій уѣздъ.

1 участокъ.

Мѣстопробываніе Крестьянскаго Начальника въ г. Тюкалинскѣ.
Волости: Колмаковская (г. Тюкалинскѣ), Атрачинская, Кобырдакская.

2 участокъ.

Мѣстопробываніе Крестьянскаго Начальника въ с. Крутинскомъ.
Волости: Новокарасульская (с. Карасуль), Пановская, Камышенская,
Крутинская.

3 участокъ.

Мѣстопробываніе Крестьянскаго Начальника въ с. Баженовскомъ.
Волости: Нагибинская, Баженовская, Саргатская (Посадъ Саргатскій),
Карасульская (с. Черноозерье).

4 участокъ.

Мѣстопробываніе Крестьянскаго Начальника въ с. Еланскомъ.
Волости: Серебрянская, Еланская, Локтинская, Крупянская.

5 участокъ.

Мѣстопробываніе Крестьянскаго Начальника въ с. Куликовскомъ.
Волости: Куликовская, Побровская.

6 участокъ.

Мѣстопробываніе Крестьянскаго Начальника въ с. Кулачинскомъ.
Волости: Любинская, Кулачинская, Сыропятская.

7 участокъ.

Мѣстопробываніе Крестьянскаго Начальника въ с. Лузинскомъ.
Волости: Большепесчанская, Драгунская (с. Лѣсковское), Лузинская.

Томская губернія.

Мѣстопробываніе Губернатора—г. Томскѣ.

Губернія дѣлится на уѣзды: Томскій, Каинскій, Маріинскій,
Барнаульскій, Бійскій, Кузнецкій и Змѣиногорскій.

Въ уѣздахъ полицейской частью завѣдываютъ Исправ-
ники и Становые Пристава.

Ближайшее завѣдываніе управленіемъ крестьянъ, какъ русскихъ, такъ и инородцевъ, и устройство переселенцевъ на мѣстахъ водворенія возложено на Крестьянскихъ Начальниковъ.

Землями Алтайскаго Округа Кабинета Его Императорскаго Величества завѣдываетъ Главное Управленіе, въ г. Барнаулѣ; ему же принадлежатъ дѣла по отводу земли переселенцамъ и дѣла о припискѣ къ обществамъ старожиловъ по приемнымъ приговорамъ. Алтайскій Округъ состоитъ изъ уѣздовъ: Барнаульскаго, Бійскаго, Кузнецкаго и Змѣиногорскаго и изъ волостей Томскаго: Кайлинской, Кривощевковской, Ояшинской, Тутальской, Чаусской и частей Спасской и Уртамской.

Казачи Бійскаго и Змѣиногорскаго уѣздовъ подчинены Наказному Атаману (онъ же Степной Генераль-губернаторъ) Сибирскаго казачьяго войска и Войсковому Правленію, находящимся въ г. Омсѣ Акмолинской области.

Списокъ участковъ Крестьянскихъ Начальниковъ.

I. Барнаульскій уѣздъ.

1 участокъ.

Мѣстопробываніе Крестьянскаго Начальника въ г. Барнаулѣ. Волости: Шаховская, Павловская (с. Волчиха), Ребрихинская, Кулундинская (Тюменцево) и Шадринская.

2 участокъ.

Мѣстопробываніе Крестьянскаго Начальника въ г. Барнаулѣ. Волости: Бѣлоярская, Жуланихинская, Залѣсовская, Коспхинская, Чумышская (Сорокино) и Верхъ-Чумышская (Кытмановское).

3 участокъ.

Мѣстопробываніе Крестьянскаго Начальника с. Крутиха. Волости: Бурлинская (с. Кручинское), Александровская (с. Панкрушиха), Карасукская, Лянинская, Черно-Курьинская и Нижне-Чулымская (с. Чулымское) и Кумышская инородная управа (с. Хабары).

4 участокъ.

Мѣстопробываніе Крестьянскаго Начальника с. Бердское. Волости: Бердская, Ординская, Еватерининская (с. Верхъ-Ирменское), Чингинская (с. Битково) и Чулымская (с. Индерское).

5 участокъ.

Мѣстопробываніе Крестьянскаго Начальника с. Сузунскій Заводъ. Волости: Тальменская, Боровлянская (с. Анисимово), Николаевская (с. Масляничное), Мальшевская, Легостаевская (с. Медвѣдское) и Сузунская.

6 участокъ.

Мѣстопробываніе Крестьянскаго Начальника с. Баево. Волости: Покровская (заводъ Павловскій), Нижне-Кулундинская (с. Баево), Боровская и Касмалинская (с. Бутырское).

II. Бійскій уѣздъ.

1 участокъ.

Мѣстопробываніе Крестьянскаго Начальника г. Бійскъ. Волости: Бійская (с. Буланиха), Шубенская, Енисейская и Сростинская и инородныя волости: Кокшинская осѣдлыхъ инородцевъ (с. Березовка), Быстрянская, Нижне-Кумандинская кочевыхъ инородцевъ (Макаръевское) и Верхне-Кумандинская (станція Антоновская).

2 участокъ.

Мѣстопробываніе Крестьянскаго Начальника г. Бійскъ. Волости: Смоленская, Сычевская, Нижне-Чарышская (Коробейниково), Ануйская (Сибирячиха) и Барнаульская (Чистюньское).

3 участокъ.

Мѣстопробываніе Крестьянскаго Начальника с. Алтайское. Волость Алтайская и крестьянскіе поселки въ районахъ казачьихъ станицъ: Чарышской и Антоновской. Уймонская управа осѣдлыхъ инородцевъ. Волости кочевыхъ инородцевъ: Кергенская (Кебезекъ), Южская (Паскауль), Комлятская (Карасикъ), Кузенская (Турачекъ) и Тогульская 2-ой половины. Дючины кочевыхъ калмыковъ: Первая, Вторая, Третья, Четвертая, Пятая, Шестая и Седьмая. Первая и Вторая Чуйскія калмыцкія волости. Миссіонерскія инородческія селенія: Котандинское, Черно-Ануйское, Тюдрова, Устьконъ, Абайское, Маринское, Ильинское, Кырлыкъ.

III. Змѣиногорскій уѣздъ.

1 участокъ.

Мѣстопробываніе Крестьянскаго Начальника г. Змѣиногорскъ. Волости: Курьинская (Саушково), Покровская, Змѣиногорская, Колыванская, Ново-Шульбенская и Александровская (Шимонаево).

2 участокъ.

Мѣстопробываніе Крестьянскаго Начальника с. Локтево. Волости: Ново-Алейская (Красноярское), Шелковниковская, Локтевская, Алейская (Старо-Алейское) и Чарышская (Бѣлоглазово) и Верхъ-Алейская Казачья волость.

3 участокъ.

Мѣстопробываніе Крестьянскаго Начальника с. Устькаменногорская Пристань Бобровской волости. Волости: Бухтарминская (Снѣгирево), Владимірская (Верхъ-Убинская), Верхъ-Бухтарминская (Сенковское), Зыряновская, Нарынская (Таловка), Усть-Каменогорская (Глубокое), Риддерская и Бобровская.

IV. Каинскій уѣздъ.

1 участокъ.

Мѣстопробываніе Крестьянскаго Начальника г. Каинскъ. Волости: Верхне-Каинская (Осиновы Колки) и Казанская (Сюзино). Осѣдлые инородцы деревень: Кульчинской и Кайлакской Чайской волости, деревень: Маукъ, Тобисской, Аялцкой, Тандовской, Бокчаульской и Энгильдинской Барабинской волости.

2 участокъ.

Мѣстопробываніе Крестьянскаго Начальника г. Каинскъ. Волости: Покровская и Нижне-Каинская (Булатово). Осѣдлые инородцы деревень: Осинцева, Шагирской, Бергульской, Казатова, Кошкуль Барабинской волости и деревни Тормакульской Туратской волости.

3 участокъ.

Мѣстопробываніе Крестьянскаго Начальника с. Спасское. Волости: Усть-Тартасская (с. Спасское) и Шипчинская. Осѣдлые инородцы деревень: Ургуль Барабинской инородной волости, деревень: Любейской, Савкиной и Учуймокъ Любейской волости; деревень: Малый-Тебесъ, Киктушмонской (Высокая Грива), Белектинской, Кучубеевской, Кулябинской, Алинъ-Чаргадка, Арамзасской, Кучугачевой, Улуцкой, Монгучаковой, Урѣзь-Карагайлы Туратской волости.

4 участокъ.

Мѣстопробываніе Крестьянскаго Начальника с. Юдино. Волости: Юдинская и Казаткульская.

5 участокъ.

Мѣстопробываніе Крестьянскаго Начальника с. Вознесенское. Волости: Верхне-Омская (Камышево), Кыштовская и Вознесенская. Осѣдлые инородцы деревень: Пиндирлинской, Саргабалыкской, Тавлетбогинской Тунужской волости; деревень: Любейской Любейской волости; деревни Большой-Тибесъ Туражской волости; деревень: Мало-Угуйской и Старо-Угуйской Тунужской волости; деревень: Бугояковской, Мантылинской, Агачаульской, Чекинской, Серцабалыцкой (Усманка), Майзасской, Енабинской, Чурачиковской, Атбалыкской и Кутайчуловской Тунужской инородной волости.

6 участокъ.

Мѣстопробываніе Крестьянскаго Начальника с. Каргатскій-Форпостъ. Волости: Иткульская и Убинская (с. Каргатскій-Форпостъ). Осѣдлые

инородцы деревни Убинской Барабинской волости; деревень: Каргатской, Шебановской и Казарской Теренинской волости и деревни Убинской Чайской волости.

V. Кузнецкій уѣздъ.

1 участокъ.

Мѣстопребываніе Крестьянскаго Начальника г. Кузнецкъ. Волости: Кузнецкая (Христорождественское), Яминская, Уксунайская (Тогульское), Салаирская, Бачатская и Ильинская. Осѣдлые инородцы улусовъ: Средне-Телеутскаго и Таргаевскаго Телеутской инородной вол. (Шандинскій); 2-ой половины Тогульской волости; улусы: Танелушинскій и Мокрожовскій Телеутской волости; Ашкыштынскій волости (Шандинскій); улусы: Урскій, Чергинскій, Бабановскій, Челуховскій, Бѣковскій, Семепушкинъ, Больше-Бачатскій, Шадринскій, Сергѣевское, Кутоновскій и Усть-Катскій Телеутской волости; 1-ой половины Тогульской волости.

2 участокъ.

Мѣстопребываніе Крестьянскаго Начальника г. Кузнецкъ. Волости вочевыхъ инородцевъ: Тагабская 1-й и 2-й половинъ, Кондомо-Итеберская, Дальне-Карчачинская, Мрасско-Изумерская, Кызыльская, Кивинская, Кійская, Ближне-Каргачинская, Абинская, Едѣвская, Ашкыштымская, Кондомо-Итеберско-Шерагашевская, Кондомо-Барсиатская, Кондомо-Бетбаяновская, Керецкая (Кинеркинскій), Мрасско-Бетбаяновская, Богораковская, Казановская, Мрасско-Елейская, Кондомо-Карачерская, Кондомо-Шелкальская и Кондомо-Елейская.

3 участокъ.

Мѣстопребываніе Крестьянскаго Начальника с. Искатимъ. Волости: Тареминская (Усть-Сосновское), Верхо-Томская (Усть-Искатимское), Мунгатская (Борисово) и Касьминская (Брюханово). Осѣдлые инородцы Шуйской, Кумышской (Изылинское), Ячинской и Камларской волостей; улуса Карабинскаго Телеутской волости; улуса Инскихъ-Вершинъ Баянской волости.

VI. Маріинскій уѣздъ.

1 участокъ.

Мѣстопребываніе Крестьянскаго Начальника г. Маріинскъ. Волости: Тюменевская, Мало-Песчанская и Тундинская. Осѣдлые инородцы деревень: Уколь и Коліульской Корюковской волости.

2 участокъ.

Мѣстопребываніе Крестьянскаго Начальника г. Маріинскъ. Волости: Сусловская, Тяжино-Вершинская, Дмитріевская (Тисуль) и Алчедатская. Осѣдлые инородцы Курчуковской волости (Кубаево).

3 участокъ.

Мѣстопребываніе Крестьянскаго Начальника с. Кольонъ. Волости:

Зырянская, Кольонская и Почитанская. Волости кочевыхъ инородцевъ по р. Чулыму и его притокамъ: Тутальско-Чулымская (Тутальское), Мало-Каргачинская (Каргаево), Кизылдѣвская 1-ой половины (Кучуково), Кизылдѣвская 2-ой половины (Биктулино).

4 участокъ.

Мѣстопребываніе Крестьянскаго Начальника с. Боготоль. Волости: Боготольская съ переселенческими поселками въ Маринско-Чулымской тайгѣ, Краснорѣченская, Итатская и Больше-Барандатская.

VII. Томскій уѣздъ.

1 участокъ.

Мѣстопребываніе Крестьянскаго Начальника г. Томскъ. Волости: Елгайская (Кожевниково), Нелюбинская, Богородская и Николаевская. Осѣдлые инородцы: Малошегарской управы, Малокоряковской управы; юрты Эдштинскія, Горбуновскія и Тигильдѣвскія Эдштинской управы; юрты Таганскія Чатской управы (Кафтанчиково); юрты Тызырачевы Больше-Байгульской управы. Кочевыя инородческія волости: Обско-Тутальская, Мало-Провская, Больше-Чубаровская, Чаинская, Больше-Байгульская, Чулымская-Остяцкая, Больше-Провская, Шепецкая, Куртульская и Мало-Чубаровская.

2 участокъ.

Мѣстопребываніе Крестьянскаго Начальника г. Томскъ. Волости: Судженская, Новокусковская, Семилужная и Ишимская (Сергіево). Инородцы: дер. Арышевой Ячинской управы и волостей Больше-Аргунской, Чулымской, Мало-Байгульско-Чулымской, Больше-Каргачинской и Больше-Байгульской.

3 участокъ.

Мѣстопребываніе Крестьянскаго Начальника г. Томскъ. Волости: Тутальская, Ояшинская, Уртамская. Инородныя управы: Четская (кромѣ юртъ Таганскихъ), Телеутская (Искитимъ), Бухарская и Томско-Бухарская: деревни Поломошнова, Армакова, Мералова и с. Поперечный-Искитимъ Кумышской управы; юрты Коштаковскія Темерчинской инородной управы (Каштаково).

4 участокъ.

Мѣстопребываніе Крестьянскаго Начальника поселокъ Ново-Николаевскій, при станціи ж. д. Обь. Волости: Кайлинская (Гутово), Кривошековская и Чауская. Осѣдлые инородцы: Кумышской управы Томскаго уѣзда и Шуйской волости Кузнецкаго уѣзда, живущіе въ деревняхъ: Тогучинской, Шумиловой, Вассиной, Сурковой, Ачинской, Кузьминской, Шубкиной, Борцевой и Глазенской: Кумышской и Обско-Тутальской управъ и проживающіе въ дер. Быковой и Инской; деревень Черномысь, юртъ Орскихъ и Красный-Яръ Малокорюковской управы (Орскій Боръ); инородцы Чатской и Кочевой Обско-Тутальской волостей, проживающіе въ дер. Черномысь и Красный-Яръ.

Степное Генераль-Губернаторство.

Состоитъ изъ областей Акмолинской и Семипалатинской.

Мѣстопробываніе Генераль-губернатора (онъ же Наказный Атаманъ Сибирскаго казачьяго войска) — г. Омскъ Акмолинской области.

Акмолинская область.

Мѣстопробываніе Военнаго Губернатора — г. Омскъ.

Область дѣлится на 5 уѣздовъ: Омскій, Петропавловскій, Ковчетавскій, Акмолинскій и Атбасарскій.

Въ уѣздахъ полицейской частью, а также управленіемъ киргизовъ завѣдываютъ Уѣздные Начальники.

Казаки области подчинены Наказному Атаману и Войсковому Правленію Сибирскаго казачьяго войска въ г. Омскѣ.

Ближайшее завѣдываніе управленіемъ крестьянъ и устройство переселенцевъ на мѣстахъ водворенія возложено на Чиновниковъ по крестьянскимъ дѣламъ.

Списокъ участковъ Чиновниковъ по крестьянскимъ дѣламъ.

I. Омскій уѣздъ.

Одинъ участокъ.

Мѣстопробываніе Чиновника по крестьянскимъ дѣламъ—г. Омскъ.
Волости: Борисовская, Украинская и Александровская.

Казачьи поселенія составляютъ 3 станичныхъ управленія: Омское, Черлаковское и Николаевское.

Кочующіе киргизы раздѣлены на 4 волости: Черлаковскую, Покровскую, Никольскую и Курганскую.

II. Петропавловскій уѣздъ.

1 участокъ.

Мѣстопробываніе Чиновника по крестьянскимъ дѣламъ—г. Петропавловскъ. Волости: Успенская, Полтавская, Явленская, Ильинская и Михайловская.

2 участокъ.

Мѣстопробываніе Чиновника по крестьянскимъ дѣламъ—г. Петропавловскъ. Волости: Троицкая, Николаевская, Дмитріевская, Богдановская и Ольгинская.

3 участокъ.

Мѣстопробываніе Чиновника по крестьянскимъ дѣламъ—г. Петропавловскъ. Волости: Макарьевская, Федоровская, Ряская и Новопокровская.

Казачьихъ станичныхъ управленій 6: Петропавловское, Прѣсновское, Прѣсногорьковское, Лебяжье, Вознесенское и Новорыбнское.

Киргизскихъ волостей 8: Таинчинская, Полуденская, Петропавловская, Становская, Прѣсновская, Прѣсногорьковская, Средняя и Кушмурунская.

III. Кокчетавскій уѣздъ.

1 участокъ.

Мѣстопробываніе Чиновника по крестьянскимъ дѣламъ—г. Кокчетавскъ. Волости: Александровская, Павловско-Подгорная (село Павловское) и Магинская.

2 участокъ.

Мѣстопробываніе Чиновника по крестьянскимъ дѣламъ—станция Арыкъ-Балыкская. Волости: Кривоозерная, Маринская, Константиновская и Казанская.

3 участокъ.

Мѣстопробываніе Чиновника по крестьянскимъ дѣламъ—с. Балкашино. Волости: Балкашинская и Викторовская.

Казачьихъ станичныхъ управленій 8: Кокчетавское, Кутуреульское, Щучинское, Сандыктавское, Зерендинское, Лобановское, Арыкъ-Балыкское и Акканъ-Бурлукское.

Киргизскихъ волостей 8: Восточная, Кутуркульская, Кокчетавская, Верендинская, Чалкарская, Мизгильская, Джеландинская и Аиртавская.

IV. Атбасарскій уѣздъ.

Одинъ участокъ.

Мѣстопребываніе Чиновника по крестьянскимъ дѣламъ—г. Атбасарь.
Волости: Покровская, Маринская и Кійминская.

Казачьихъ станичныхъ управленій 1: Атбасарское.

Киргизскихъ волостей 10: Кумь-Конурская, Джеббинская, Айнакульская, Кенгирская, Терсаканская, Денгизская, Кызыльгульская, Джергаинская, Кентюбская и Атбасарская.

V. Акмолинскій уѣздъ.

1 участокъ.

Мѣстопребываніе Чиновника по крестьянскимъ дѣламъ—г. Акмолинскъ. Волости: Черниговская, Рождественская, Михайловская и Георгіевская.

2 участокъ.

Мѣстопребываніе Чиновника по крестьянскимъ дѣламъ—г. Акмолинскъ. Волости: Новочеркасская, Семеновская и Алексѣевская.

Казачьихъ станичныхъ управленій 1: Акмолинское.

Киргизскихъ волостей 18: Саранская, Атасуйская, Ортавская, Чуйская, Мунглинская, Агтавская, Нельдинская, Сарыузенская, Карагачская, Чирубай-Нуринская, Джиландинская, Спасская, Нуринская, Конкургалджинская, Ереминская, Акмолинская, Ишимская, Мунчактинская и Кызыль-Топравская.

Семипалатинская область.

Мѣстопребываніе Военнаго Губернатора—г. Семипалатинскъ.

Область дѣлится на 5 уѣздовъ: Семипалатинскій, Павлодарскій, Устькаменногорскій, Каркаралинскій и Зайсанскій.

Въ уѣздахъ полицейская часть, а такъ же ближайшее завѣдываніе управленіемъ крестьянъ и киргизовъ возложено на Уѣздныхъ Начальниковъ.

Казаки подчинены Наказному Атаману и Военному Правленію въ г. Омскѣ.

Крестьянскія поселенія находятся въ двухъ уѣздахъ: Семипалатинскомъ и Устькаменногорскомъ.

I. Семипалатинскій уѣздъ.

Волости: Александровская (с. Больше-Владиміровское) и Карповская.

Казачьихъ станичныхъ управленій 4: Семипалатинское, Убинское, Долонское и Семиарское.

Киргизскихъ волостей 18: Аккумская, Арчалинская, Айгырджальская, Бельгачевская, Бишкарагайская, Бугулинская, Дельбегетейская, Кавдыгатайская, Кентюбекская, Коконьская, Кызылмолинская, Малыбаевская, Мукурская, Семитавская, Сейтенева, Чаганская, Чивгизская и Энрикеевская.

II. Устькаменногорскій уѣздъ.

Волости: Георгіевская, Михайло-Архангельская и Катонъ-Карагайская.

Казачьихъ станицъ 4: Батинская, Алтайская, Бухтарминская и Устькаменногорская.

Киргизскихъ волостей 13: Аиртавская, Алтайская, Колбинская, Кулуджунская, Урькорская, Курчумская, Нарымская, Себинская, Сулусаринская, Таргынская, Уланская, Чарская и Чивгистайская.

III. Зайсанскій уѣздъ.

Казачьихъ станицъ 2: Зайсанская и Кокпектинская.

Киргизскихъ волостей 16: Базаровская, Богасовская, Кальджирская, Карабугинская, Кендерлыкская, Лобинская, Майтерекская, Манракская, Нарынская, Окпектинская, Терсь-Айрыкская, Хабарь-Асуйская, Черно-Иртышская, Чилигтинская, Чоргинская и Кумь-Кумская.

IV. Павлодарскій уѣздъ.

Казачьихъ станицъ 4: Павлодарская, Песчановская, Урлютюбская и Баянь-Аульская.

Киргизскихъ волостей 16: Акбелинская, Аккумская, Акпектавская, Аксуйская, Алкагульская, Алтыбаевская, Атагозинская, Баянь-Аульская, Долбинская, Карамолинская, Кызыль-Агачевская, Кызыль-Тавская, Маралдинская, Теренгульская, Уруковская и Чакчанская.

V. Каркаралинскій уѣздъ.

Казачья станица 1: Каркаралинская.

Киргизскихъ волостей 21: Абралинская, Авботинская, Аксаринская, Акчатавская, Балхашская, Беркаринская, Бюрлинская, Дагандельская, Дегеленская, Катонь-Булакская, Кентская, Кувская, Кызылтавская, Моинтинская, Нуринская, Сартавская, Темирчинская, Токраунская, Чубортавская, Чуйская, Эдрейская,

Тургайская область.

Мѣстопробываніе Военнаго Губернатора—г. Оренбургъ.

Область дѣлится на 4 уѣзда: Иргизскій, Тургайскій, Актюбинскій и Кустонайскій.

Уѣздами управляютъ Уѣздные Начальники, которые завѣдываютъ такъ же крестьянами и киргизами. Русское сельское населеніе имѣется лишь въ уѣздахъ Кустонайскомъ и Актюбинскомъ.

I. Кустонайскій уѣздъ.

Одинадцать русскихъ поселковъ соединены въ три волости: Александровскую, Боровскую и Затобольскую.

Киргизскихъ волостей 9: Саройская, Чубарская, Суундукская, Джилкуарская, Дамбарская, Аманкаргайская, Вистюбинская, Аракаргайская и Убаганская.

Четыре первыя волости находятся въ предѣлахъ Оренбургской губерніи, въ такъ называемомъ Ново-линейномъ районѣ, но подчинены Тургайской администраціи.

II. Актюбинскій уѣздъ.

Десять русскихъ поселеній, имѣющихъ самостоятельное управленіе.

Киргизскихъ волостей 12: Актюбинская, Каратугайская, Хобдинская, Карахобдинская, Бистаманская, Илекская, Тузтюбинская, Буртинская, Бурлинская, Тереклинская, Аралтюбинская и Уйсылкаринская.

III. Тургайскій уѣздъ.

Киргизскихъ волостей 11: Чубалтанская, Каракугинская, Каратургайская, Сарытургайская, Майкаринская, 1-ая Наурзумская, 2-ая Наурзумская, Тусунская, Джиланчинская и Кызылджинская.

IV. Иргизскій уѣздъ.

Киргизскихъ волостей 12: Аманкульская, Кинджегаринская, Кабыргинская, Куландинская, Кызылджарская, Таупская, Тулагайская, Темирастауская, Урдакунганская, Чингильская, Баксайская и Талдыкская.

Иркутское Генераль-Губернаторство.

Состоитъ изъ губерній Енисейской и Иркутской и области Якутской.

Мѣстопробываніе Генераль-губернатора—г. Иркутскъ.

Енисейская губернія.

Мѣстопробываніе Губернатора—г. Красноярскъ.

Губернія дѣлится на 5 уѣздовъ: Красноярскій, Енисейскій, Ачинскій, Канскій и Минусинскій и 1 округъ Усинскій.

Въ уѣздахъ полицейской частью завѣдываютъ Исправники и Становые Пристава, а въ округѣ--Пограничный Начальникъ, проживающій въ селѣ Верхне-Усинскомъ.

Въ уѣздахъ ближайшее завѣдываніе управленіемъ крестьянъ, какъ русскихъ, такъ и инородцевъ, и устройство переселенцевъ возложено на Крестьянскихъ Начальниковъ.

Списокъ участковъ Крестьянскихъ Начальниковъ.

I. Красноярскій уѣздъ.

1 участокъ.

Мѣстопробываніе Крестьянскаго Начальника—г. Красноярскъ.
Волости: Заледѣвская и Погорѣльская.

2 участокъ.

Мѣстопробываніе Крестьянскаго Начальника—г. Красноярскъ.
Волость Вознесенская (Ботойское).

3 участокъ.

Мѣстопробываніе Крестьянскаго Начальника—с. Сухобузинское.
Волости: Чистоостровская и Сухобузинская.

4 участокъ.

Мѣстопробываніе Крестьянскаго Начальника—с. Еловское.
Волости: Нахвальская и Еловская.

II. Енисейскій уѣздъ.

1 участокъ.

Мѣстопробываніе Крестьянскаго Начальника—с. Казачинское.
Волости: Казачинская и Маглаковская.

2 участокъ.

Мѣстопробываніе Крестьянскаго Начальника—г. Енисейскъ. Волости: Анциферовская, Яланская и Бѣльская.

*

3 участокъ.

Мѣстопробываніе Крестьянскаго Начальника—с. Богучанское.
Волости: Пинчугская и Кежемская.

III. Канскій уѣздъ.

1 участокъ.

Мѣстопробываніе Крестьянскаго Начальника—с. Рыбинское.
Волость Рыбинская.

2 участокъ.

Мѣстопробываніе Крестьянскаго Начальника—с. Уринское. Волости:
Ирбейская, Уринская и Амонашевская.

3 участокъ.

Мѣстопробываніе Крестьянскаго Начальника — г. Канскъ. Волости:
Тинская и Анцирская.

4 участокъ.

Мѣстопробываніе Крестьянскаго Начальника—с. Устьянское. Во-
лость Устьянская.

5 участокъ.

Мѣстопробываніе Крестьянскаго Начальника—с. Тасѣевское. Воло-
сти: Тасѣевская и Рождественская. Иностранческое общество Шелаев-
ское.

IV. Ачинскій уѣздъ.

1 участокъ.

Мѣстопробываніе Крестьянскаго Начальника—г. Ачинскъ. Волости:
Покровская и Больше-Улуйская. Иностранная Управа Мелецкая (Усть-
Кемчугъ).

2 участокъ.

Мѣстопробываніе Крестьянскаго Начальника—с. Назаровское. Во-
лости: Назаровская и Подсосенская.

3 участокъ.

Мѣстопробываніе Крестьянскаго Начальника—с. Ужурское. Воло-
сти: Ужурская и Шарыповская. Иностранная Управа Кизильская
(Божьеозерская, Парнова тожь).

4 участокъ.

Мѣстопробываніе Крестьянскаго Начальника—с. Балахтинское. Во-
лости: Тюльковская, Балахтинская и Даурская.

V. Минусинскій уѣздъ.

1 участокъ.

Мѣстопробываніе Крестьянскаго Начальника—с. Новоселовское. Волость: Новоселовская. Иностранная Управа Абаканская (Усть-Абаканское).

2 участокъ.

Мѣстопробываніе Крестьянскаго Начальника—с. Абаканское. Волости: Абаканская и Идринская.

3 участокъ.

Мѣстопробываніе Крестьянскаго Начальника—г. Минусинскъ. Волости: Тесинская и Курагинская.

4 участокъ.

Мѣстопробываніе Крестьянскаго Начальника—с. Ермаковское. Волости: Ермаковская и Сагайская.

5 участокъ.

Мѣстопробываніе Крестьянскаго Начальника—с. Бейское. Волости: Шущинская и Бейская. Иностранная Управа Аскирская.

VI. Усинскій пограничный округъ.

Крестьянами завѣдываетъ Пограничный Начальникъ, проживающій въ с. Верхне-Усинскомъ.

Въ округѣ имѣется пять поселеній: с. Верхне-Усинское, с. Усинское и поселки: Усть-Усинскій, Туранскій и Уюкскій. Два послѣдніе расположены близь государственной границы на спорной территории.

Иркутская губернія.

Мѣстопробываніе Губернатора—г. Иркутскъ.

Губернія дѣлится на 5 уѣздовъ: Иркутскій, Нижнеудинскій, Балаганскій, Верхоленинскій и Киренскій.

Въ уѣздахъ полицейской частью завѣдываютъ Исправники и Становые Пристава.

Ближайшее завѣдываніе управленіемъ крестьянъ, какъ русскихихъ, такъ и иностранцевъ, и устройство переселенцевъ возложено на Крестьянскихъ Начальниковъ.

Списокъ участковъ Крестьянскихъ Начальниковъ.

I. Иркутскій уѣздъ.

1 участокъ.

Мѣстопробываніе Крестьянскаго Начальника—с. Тельма. Волости: Суховская, Мальчинская, Тельминская. Иностранческое вѣдомство Китойское (Архіерейская).

2 участокъ.

Мѣстопробываніе Крестьянскаго Начальника—г. Иркутскъ. Волости: Смоленская, Уриковская и Устьбалейская. Иностранческій Сайгутскій отдѣльный родъ.

3 участокъ.

Мѣстопробываніе Крестьянскаго Начальника—с. Тунка. Волость: Тункинская. Иностранческія вѣдомства: Торское, Харибятское, Коймарское и Ожинское.

4 участокъ.

Мѣстопробываніе Крестьянскаго Начальника—г. Иркутскъ. Волости: Оекская и Хомутовская. Иностранческія вѣдомства: Капсальское и Вардинское.

5 участокъ.

Мѣстопробываніе Крестьянскаго Начальника—с. Куяда. Волость: Тугутуйская. Иностранч. вѣд.: Абоганатское, Кудинское (Усть-Ординское), Ординское и Алагуевскій отдѣльный родъ.

II. Балаганскій уѣздъ.

1 участокъ.

Мѣстопробываніе Крестьянскаго Начальника—с. Зима. Волости: Тыретская, Заларинская, Зиминская. Иностранч. вѣд.: Ашахабатское (Карымское), Унгинское, Нельхайское (Нельха) и Ашехабатское отдѣльное сельское общество.

2 участокъ.

Мѣстопробываніе Крестьянскаго Начальника—с. Черемхово. Волости: Черемховская, Бѣльская, Голуметская. Иностранч. вѣд.: Аларское, Ныгдинское (Бажеевское), Куйтинское и Бажеевское отдѣльное сельское общество.

3 участокъ.

Мѣстопробываніе Крестьянскаго Начальника—г. Балаганскъ. Волости: Малышевская и Евсеѣвская. Иностранч. вѣд.: Улейское и Молькинское.

4 участокъ.

Мѣстопробываніе Крестьянскаго Начальника—с. Усть-Уда. Волости: Устьудинская и Коноваловская. Инородч. вѣд.: Зунгаро-Быкотское.

5 участокъ.

Мѣстопробываніе Крестьянскаго Начальника—с. Верхне-Острожное. Волости: Иринская и Осинская. Инородч. вѣд.: Бильчирское, Бо-Ханское и Укырское.

III. Нижнеудинскій уѣздъ.

1 участокъ.

Мѣстопробываніе Крестьянскаго Начальника—г. Нижнеудинскъ. Волость: Алзамайская. Инородч. вѣд.: Нижнеудинская земляца (Солонецкое).

2 участокъ.

Мѣстопробываніе Крестьянскаго Начальника—с. Тулунъ. Волость: Тулуновская.

3 участокъ.

Мѣстопробываніе Крестьянскаго Начальника—с. Кимильтей. Волости: Куйтунская и Кимильтейская.

4 участокъ.

Мѣстопробываніе Крестьянскаго Начальника—с. Братскій-Острогъ (Братское). Волости: Братская (Братскій-Острогъ) и Большенамырская (Б. Намыръ).

IV. Верхоленскій уѣздъ.

1 участокъ.

Мѣстопробываніе Крестьянскаго Начальника—с. Манзурское. Волость Манзурская и Косостепское отдѣльное сельское общество. Инородч. вѣд.: Хоготское, Баяндайское, Ользоновское, Верхнеудинское, Еланцинское и Кутульское.

2 участокъ.

Мѣстопробываніе Крестьянскаго Начальника—с. Качугъ. Волость: Качугская. Инородч. вѣд.: Ленское (Хорбатовское), Ангинское и Очеульское.

3 участокъ.

Мѣстопробываніе Крестьянскаго Начальника—г. Верхоленскъ. Волости: Верхоленская (г. Верхоленскъ), Тутурская и Илгинская (Знаменское). Инородч. вѣд.: Тутурское и Куленгское (Животовская).

V. Киренскій уѣздъ.

1 участокъ.

Мѣстопробываніе Крестьянскаго Начальника—с. Усть-Куть. Воло-

сти: Усть-Кутская, Орлинская и Марковская. Бродячіе инородцы Киренско-Хондинскаго вѣдомства.

2 участоѣ.

Мѣстопробываніе Крестьянскаго Начальника—г. Киренскъ. Волости: Макаровская, Чечуйская, Мартыновская и Преображенская. Бродячіе инородцы Кондогирскаго и Курейскаго вѣдомствъ.

3 участоѣ.

Мѣстопробываніе Крестьянскаго Начальника—с. Витимъ. Волости: Витимская, Ичерская и Мухтуйское отдѣльное сельское общество. Инородч. вѣд.: Сунтарско-Олекминское.

4. участоѣ.

Мѣстопробываніе Крестьянскаго Начальника—с. Нижне-Илимское. Волости: Карапчанская (Воробьевское), Нижнеилимская и Кочинская. Инородч. вѣд.: Нижнеилимское.

Якутская область

(Внѣ полосы земледѣлія).

Приамурское Генераль-Губернаторство.

Состоитъ изъ областей: Забайкальской, Амурской и Приморской и острова Сахалина.

Мѣстопробываніе Генераль-губернатора (онъ же **Навазныи Атаманъ** Приамурскихъ казачьихъ войскъ)—г. Хабаровскъ Приморской области.

Забайкальская область.

Мѣстопробываніе Военнаго Губернатора (онъ же **Навазныи Атаманъ** Забайкальскаго казачьяго войска)—г. Чита Забайкальской области.

Область дѣлится на 8 округовъ: Читинскій, Баргузинскій,

Селенгинскій, Троицкосавскій, Верхнеудинскій, Акшинскій, Нерчинскій и Нерчинско-Заводскій.

Въ округахъ полицейская часть, а такъ же ближайшее завѣдываніе управленіемъ крестьянъ и инородцевъ возложено на Окружныхъ Начальниковъ и подчиненныхъ имъ Участковыхъ Приставовъ.

Земли округовъ Акшинскаго, Читинскаго, Нерчинскаго и Нерчинско-Заводскаго, а такъ же сѣверовосточная часть Верхнеудинскаго составляютъ Нерчинскій Округъ вѣдомства Кабинета Его Императорскаго Величества. Главное Управленіе Округа находится въ городѣ Нерчинскомъ-Заводѣ.

Казаки области составляютъ Забайкальское Къзачье Войско. Они подчинены Наказному Атаману и Войсковому Правленію въ г. Читѣ.

Списокъ Участковыхъ Приставовъ.

I. Читинскій округъ.

1 участокъ.

Мѣстопребываніе Пристава—станция Маковѣвская. Вѣдаетъ волости: Тыргетеувскую и Уеть-Илинскую. Станицы: Маковѣвскую и Кайдаловскую. Инородныя управы: Кужертаевскую.

2 участокъ.

Мѣстопребываніе Пристава—Нижніе Ключи. Вѣдаетъ: вол. Ключевскую, ст. Размахнинскую, инородныя управы Маньковскую и Шундуинскую.

Приставъ 2 уч. Баргузинскаго окр., откомандированный во 2-й уч. Читинскаго окр., вѣдаетъ: Урульгинскую степную думу съ управами Урульгинской и Оловской; вол. Оловскую; Икоральское отдѣльное общество; Агинскую ст. думу съ управами: Цугальской, Бырээ - Цугальской, Тургинской, Могойтуйевской, Шалотуйевской, Кялинской и Тухталуйевской, Улдургинскую инородную управу.

3 участокъ.

Мѣстопребываніе Пристава—г. Чита. Вѣдаетъ: вол. Николаевскую, Татауровскую, Кеонскую, Александровскую и ст. Титовскую.

II. Верхнеудинскій округъ.

1 участокъ.

Мѣстопребываніе Пристава—с. Кульское. Завѣдываетъ Кульскою волостью и Хоринскою степною думою.

2 участокъ.

Мѣстопробываніе Пристава—с. Тарбагатайское. Завѣдываетъ: Ключевскою, Тарбагатайскою, Куналейскою, Куйтунскою и Брянскою волостями.

3 участокъ.

Мѣстопробываніе Пристава—с. Бичурское. Завѣдываетъ: Малокуналейскою, Малетинскою, Бичурскою, Никольскою, Мухоршибирскою, Петровскою волостями и инородцами Гочитскаго, Барунжубудцаго, Барунхарганатскаго и Батанайскаго родовъ.

4 участокъ.

Мѣстопробываніе Пристава—с. Урлукское. Завѣдываетъ: Коротковскою, Красноярскою, Байхорскою, Нижнечарымскою, Урлукскою, Тамирскою, Еланскою, Окиноключевскою волостями и Укыршенуйскимъ отдѣльнымъ сельскимъ обществомъ.

III. Баргузинскій округъ.

Мѣстопробываніе Пристава—г. Баргузинъ. Волость Читканская. Отдѣльныя общества: Горячинское и Верхне-Ангарское. Иностранческая Баргузинская степная дума.

IV. Троицкосавскій округъ.

1 участокъ.

Мѣстопробываніе Пристава—станція Атамановская—Николаевская. Въ участокъ входятъ: Цакирская, Атамановская—Николаевская, Босинская, Желтуринская, Цаганъ-Усунская и Киранская станицы.

2 участокъ.

Мѣстопробываніе Пристава—ст. Кударинская. Въ участокъ входятъ: Мурочинская, Кударинская, Шарагольская, Усть-Урлукская и Мензинская станицы.

3 участокъ.

Мѣстопробываніе Пристава—выселокъ Мысовскій. Въ участокъ входитъ Посольская волость.

V. Селенгинскій округъ.

1 участокъ.

Мѣстопробываніе Пристава—с. Кабанское. Въ участокъ входятъ: Кабанская, Троицкая и Кударинская волости и Кударинская степная дума.

2 участокъ.

Мѣстопробываніе Пристава—г. Селенгинскъ. Въ участокъ входятъ: Батуринская, Турунтаевская, Иволгинская волости; Верхнеудинская, Янгажинская, Харьяская, Аракиретская, Селенгинская станицы и Цонгольская инородная управа.

3 участокъ.

Мѣстопребываніе Пристава—с. Иннокентіевское. Въ участокъ входятъ: Торейская волость, Селенгинская степная дума, Арматская и Закаменская инородныя упробы, Гигетуйская и Борогойская станицы.

VI. Акшинскій округъ.

1 участокъ.

Мѣстопребываніе Пристава—г. Акша. Въ участокъ входятъ: Букукунская, Берхнеульхунская, Мангутская, Акшинская, Могойтуевская и Дурулгуевская станицы.

2 участокъ.

Мѣстопребываніе Пристава—1-я Чиндантская станица. Въ участокъ входятъ: 1-я Чиндантская, 2-я Чиндатская, Цаганъ-Олуевская, Дуроевская, Зоргольская и Чалбучинская станицы.

VII. Нерчинскій округъ.

1 участокъ.

Мѣстопребываніе Пристава—ст. Стрѣтенская. Въ участокъ входятъ: Стрѣтенская, Курлыченская, Ломовская, Копунская и Куларская станицы.

2 участокъ.

Мѣстопребываніе Пристава—ст. Торгинская. Въ участокъ входятъ: Куенгская, Торгинская, Митрофановская и Кулаковская станицы.

3 участокъ.

Мѣстопребываніе Пристава—ст. Ундинская. Въ участокъ входятъ: Улятуевская, Шелопугинская, Жидкинская, Ундинская, Новотроицкая, Ононь-Борзинская, Красноярская и Догъ-Инская станицы.

VIII. Нерчинско-Заводскій округъ.

1 участокъ.

Мѣстопребываніе Пристава—с. Александровскій Заводъ. Въ участокъ входятъ: Александровская волость; Донинская, Быркинская и Манкечурская станицы.

2 участокъ.

Мѣстопребываніе Пристава—Нерчинскій Заводъ. Въ участокъ входятъ: Дучарская волость; Калгинская, Больше-Зерентуйская и Актагучинская станицы.

3 участокъ.

Мѣстопребываніе Пристава—ст. Олочинская. Въ участокъ входятъ: Шилкинская волость; Аргунская, Аркинская, Богдатская, Усть-Уровская, Олочинская станицы.

Амурская область.

Мѣстопробываніе Военнаго Губернатора (онъ же Наказный Атаманъ Амурскаго казачьяго войска)— г. Благовѣщенскъ.

Область дѣлится на 2 округа: Амурскаго казачьяго войска и Амурскую, и на 3 Горно-полицейскихъ округа: Верхне-Амурскій (золотые прииски, инородцы и поселенія по р. Зеѣ), Буреинскій (по р. Буреѣ) и Хинганскій (горы Малаго Хингана).

I. Амурская округа.

Состоитъ изъ крестьянскихъ поселеній, соединенныхъ въ 8 волостей.

Ближайшее завѣдываніе управленіемъ крестьянъ и устройство переселенцевъ, а такъ же полицейская часть возложены на Начальника Амурской округа и подчиненныхъ ему Участковыхъ Приставовъ.

Устройствомъ новоселовъ и попеченіемъ о находящихся въ пути переселенцахъ завѣдываетъ такъ же Чиновникъ особыхъ порученій при Приамурскомъ Генераль-губернаторѣ по переселенческимъ дѣламъ.

Списокъ Участковыхъ Приставовъ.

1 участокъ.

Волости: Ивановская и Гильчинская.

2 участокъ.

Волости: Завитинская (с. Ильинское) и Песчано-Озерская.

3 участокъ.

Волость Амурско-Зейская (с. Марково).

4 участокъ.

Волости: Бѣльская (с. Средне-Бѣлое), Томская (с. Александровское) и Красноярская.

II. Округа Амурскаго казачьяго войска.

Казачи области подчинены Наказному Атаману и Войсковому Правленію въ г. Благовѣщенскѣ.

III. Горно-полицейскіе округа.

Управляются Горными Исправниками.

Приморская область.

Мѣстопробываніе Военнаго Губернатора (онъ же Наказный Атаманъ Уссурійскаго казачьяго войска) въ г. Владивостокѣ.

Область дѣлится на 10 округъ: Южно-Уссурійскую, Уссурійскую Казачью, или Сѣверно-Уссурійскую, Хабаровскую, Удскую, Охотскую, Петропавловскую, Гижигинскую, Анадырскую, Командорскихъ острововъ и Горную, (по р. Амгуни и ея притокамъ).

Въ земледѣльческой полосѣ лежатъ обѣ Уссурійскія округи, Хабаровская и южная часть Удской.

Въ округахъ полицейская часть, а такъ же ближайшее завѣдываніе управленіемъ вѣрстьянъ и устройство новоселовъ возложены на Окружныхъ Начальниковъ и подчиненныхъ имъ Участковыхъ Приставовъ.

Устройствомъ новоселовъ и попеченіемъ о переселенцахъ въ пути завѣдываютъ такъ же Чиновники особыхъ порученій Переселенческаго Управленія Министерства Внутреннихъ Дѣлъ, находящіеся въ городахъ Владивостокѣ, Никольскѣ-Уссурійскомъ и Хабаровскѣ.

Списокъ Участковыхъ Приставовъ.

I. Южно-Уссурійская округа.

Мѣстопробываніе Начальника округа въ г. Никольскѣ Уссурійскомъ.

1. Камень-Рыболовскій участокъ.

Мѣстопробываніе Пристава—с. Камень-Рыболовъ. Волости: Ханкайская (с. Камень-Рыболовъ) и Григорьевская.

2. Суйфунскій участокъ.

Мѣстопробываніе Пристава—г. Никольскѣ-Уссурійскій. Волости: Суйфунская (г. Никольскѣ-Уссурійскій), Борисовская, Михайловская и Покровская.

3. Ольгинскій участокъ.

Мѣстопробываніе Пристава—Постъ Св. Ольги. Селенія: Постъ Св. Ольги, Милоградово, Пермское и хут. Павловскій (Фудзинь).

4. Сучанскій участокъ.

Мѣстопребываніе Пристава—с. Владиміро-Александровское. Волость Сучанская (с. Владиміро-Александровское).

5. Верхне-Уссурійскій участокъ.

Мѣстопребываніе Пристава—урочище Анучино. Волости: Ивановская и Осиновская.

6. Раздольнинскій участокъ.

Мѣстопребываніе Пристава—урочище Новокіевское. Волости: Раздольнинская и Цемухинская.

7. Черниговскій участокъ.

Мѣстопребываніе Пристава—с. Черниговка. Волости: Черниговская, Спасская, Успенская и Зеньковская.

8. Посѣтскій участокъ.

Мѣстопребываніе Пристава—Новокіевское. Корейскія волости: Адемнская и Янчихинская.

II. Хабаровская округа.

Мѣстопребываніе Начальника округа въ г. Хабаровскѣ.

1 участокъ.

Мѣстопребываніе Пристава—г. Хабаровскѣ. Волости: Кіинская и Николо-Александровская.

2 участокъ.

Мѣстопребываніе Пристава—с. Софійское. Волости: Нижне-Тамбовская и Троицкая.

III. Удская округа.

Мѣстопребываніе Начальника округа въ г. Николаевскѣ.

1 участокъ.

Мѣстопребываніе Пристава—въ с. Больше-Михайловскомъ. Волости: Больше-Михайловская и Маріинско-Успенская.

2 участокъ.

Мѣстопребываніе Пристава—г. Николаевскѣ. Волость Сергіевская.

IV. Округа Уссурійская Казачья, или Сѣверно-Уссурійская.

Казачи округа подчинены Наказному Атаману и Войсковому Правленію въ г. Владивостокѣ.

Островъ Сахалинъ

(Для свободнаго заселенія не открытъ).

ПУТИ СЛѢДОВАНІЯ

ПО СИБИРИ.

Ниже приводятся слѣдующія свѣдѣнія, касающіяся главнаго и побочных путей въ Сибири, которыми пользуются переселенцы:

1. Разстоянія значительнѣйшихъ городовъ Европейской Россіи отъ начальной точки великаго сибирскаго пути, Челябинска по желѣзнымъ дорогамъ.

2. Перечень станцій сибирскихъ желѣзныхъ дорогъ (Челябинскъ-Иркутскъ, Тайга-Томскъ, Иркутскъ-Срѣтенскъ и Уссурийская ж. д.), съ показаніемъ разстояній ихъ отъ конечныхъ пунктовъ этихъ дорогъ.

3. Желѣзнодорожный переселенческій тарифъ.

4. Таблица главнѣйшихъ колесныхъ путей Сибири (эти пути на приложенной картѣ Азіатской Россіи обозначены красными линіями).

5. Сокращенный указатель паромныхъ сообщеній по рѣкамъ Сибири.

6. Списокъ населенныхъ мѣстъ, при рѣкахъ и колесныхъ трактахъ, упоминаемыхъ въ этомъ отдѣлѣ.

Всѣ эти свѣдѣнія могутъ служить лишь для предварительныхъ и приблизительныхъ соображеній лицъ, предполагающихъ отправиться въ Сибирь. Подробные желѣзнодорожные маршруты, изданные Министерствомъ Путей Сообщенія, имѣются у начальства каждой желѣзнодорожной станціи. Полный и подробный указатель колесныхъ путей Сибири по своему объему былъ бы возможенъ только какъ отдѣльное изданіе. Недостаточность этихъ свѣдѣній въ настоящей книгѣ восполняется отчасти приложенными къ ней областными и губернскими картами, отчасти указаніями ежегоднаго изданія Переселенческаго Управленія «Сибирское Переселеніе (Что нужно знать каждому ходоку)», гдѣ приводятся маршруты ко вновь образованнымъ переселенческимъ участкамъ; наконецъ, собраніе наиболѣе точныхъ свѣдѣній о дорогахъ въ заселяемыя мѣстности, нерѣдко прокладываемыхъ въ самый годъ образованія переселенческихъ участковъ, относится къ задачамъ ходоковъ.

Свѣдѣнія о врачебно-продовольственныхъ переселенческихъ станцияхъ, о лѣсныхъ складахъ и о складахъ земледѣльческихъ орудій и машинъ Переселенческаго Управленія, располагаемыхъ по путямъ слѣдованія и въ мѣстахъ водворенія переселенцевъ, ежегодно публикуются Переселенческимъ Управленіемъ въ его справочномъ изданіи «Сибирское Переселеніе».

Главный путь, прорѣзывающій всю Сибирь, отъ Уральскихъ горъ до Тихаго океана, съ осени 1899 года сплошь совершается по рельсамъ и на пароходахъ. Съ запада желѣзная дорога вѣзлась въ Сибирь на протяженіи 4200 верстъ, отъ г. Челябинска, у подножія Урала, до станицы Срѣтенска Забайкальской области, на рѣкѣ Шилкѣ, впадающей въ Амуръ *). На востокѣ желѣзный путь, въ 721 версту, соединилъ Тихоокеанскій портъ, Владивостокъ, съ г. Хабаровскомъ, лежащимъ при слияніи Уссури и Амура. Хабаровскъ и Срѣтенскъ связаны пароходнымъ сообщеніемъ по Шилкѣ и Амуру на протяженіи 2017 верстъ.

Этимъ путемъ въ настоящее время слѣдуютъ и переселенцы, стекаясь изъ Европейской Россіи по ея желѣзнымъ дорогамъ въ Челябинскъ, продвигаясь отсюда на востокъ и распредѣляясь на югъ и сѣверъ отъ великаго сибирскаго пути. Прежній переселенческій водный путь, по Волгѣ и Камѣ, затѣмъ отъ Перми до Тюмени по желѣзной дорогѣ, и далѣе по Иртышу и Оби вглубь Сибири, оставленъ, какъ медленный, болѣе дорогой и сопряженный съ опасностями для здоровья людей, помѣщавшихся въ тѣсныхъ и нездоровыхъ баржахъ и междупалубныхъ пространствахъ. Въ настоящее время путь по Волгѣ и Камѣ сохранилъ значеніе лишь для выходцевъ изъ ближайшихъ къ этимъ рѣкамъ мѣстностей; въ Тюмени на пароходы садятся только тѣ переселенцы изъ названныхъ районовъ, которые направляются въ сѣверную часть земледѣльческой полосы Тобольской губерніи, а на Оби, сѣвернѣй Томска, уже совсѣмъ не встрѣчается переселенческихъ партій.

Морскимъ путемъ, отъ Одессы до Владивостока, направляются лишь тѣ крестьяне, которые идутъ въ Уссурійскій край.

Переселенческія партіи отправляются изъ Одессы съ конца Февраля по конецъ Мая. Переѣздъ до Владивостока совершается въ 41—48 дней.

*) Чрезъ озеро Байкаль поѣзда желѣзной дороги перевозятся на паромѣ-ледоколѣ, лѣтомъ и зимою.

Плата за проѣздъ съ продовольствіемъ: лицъ старше 12 лѣтъ—80 р.; дѣтей отъ 2 до 12 лѣтъ—40 р. Дѣти моложе 2-хъ лѣтъ перевозятся бесплатно.

За перевозку клади взимается по 50 в. съ пуда.

Разстоянія значительнѣйшихъ городовъ Европ. Россіи отъ Челябинска по желѣзнымъ дорогамъ.

Версты:		Версты:		Версты:	
Архангельскъ	2984	Калуга	1988	Ростовъ на Дону	2385
Баку	3714	Кіевъ	2539	Рязань	1749
Брестъ	2931	Кострома	2298	Самара	942
Брянскъ	2174	Курскъ	2098	С.-Петербургъ	2548
Бѣлостокъ	2947	Либава	3059	Саратовъ	1634
Варшава	3109	Минскъ	2621	Симферополь	2841
Вильна	2803	Митава	2925	Смоленскъ	2307
Витебскъ	2435	Москва	1935	Ставрополь	2806
Вологда	2403	Новороссійскъ	2855	Тамбовъ	1631
Воронежъ	1867	Одесса	3040	Тверь	2101
Вятка	1156	Орель	2049	Тула	1865
Гельсингфорсъ	2989	Оренбургъ	1255	Улеборгъ	3599
Гомель	2435	Пенза	1306	Уфа	450
Гродна	2911	Пермь	698	Харьковъ	2199
Двинскъ	2679	Полтава	2340	Черниговъ	2481
Екатеринбургъ	467	Псковъ	2588	Юрьевъ	2800
Екатеринославъ	2490	Ревель	2844	Ярославль	2211
Кишиневъ	3083	Рига	2883	Ѳеодосія	2867

Разстоянія между Челябинскомъ и городами главнаго сибирскаго пути.

Версты:		Версты:		Версты:	
Курганъ	241	Красноярскъ	2040	Срѣтенскъ	4204
Петропавловскъ	490	Канскъ	2267	Благовѣщенскъ	5376
Омскъ	746	Нижеудинскъ	2573	Хабаровскъ	6221
Каинскъ	1049	Иркутскъ	3048	Никольскъ-Усс.	6835
Томскъ	1628	Верхнеудинскъ	3324	Владивостокъ	6937
Маринскъ	1685	Чита	3844	—	—
Ачинскъ	1873	Нерчинскъ	4121	Тюмень	535

Сибирскія желѣзныя дороги.

I.

Челябинскъ-Иркутскъ.

Станціи.	Верстѣ отъ Челябинска.	Верстѣ отъ Иркутска.	Станціи.	Верстѣ отъ Челябинска.	Верстѣ отъ Иркутска.
Оренбургская губ.			Акмолинская обл.		
Челябинскій у.			Омскій у.		
1. Челябинскъ . . .	—	3049	18. Исиль-Куль . . .	617	2432
2. Чернявская . . .	41	3008	19. Кочубаево . . .	757	2392
3. Чумлякъ . . .	83	2966	20. Марьяновка . . .	700	2349
4. Шумиха . . .	117	2932	21. Омскъ . . .	746	2303
5. Мишкино . . .	156	2893			
6. Юргамышь . . .	188	2861	Тобольская губ.		
Тобольская губ.			Тюкалинскій у.		
Курганскій у.			22. Кормиловка . . .	790	2259
7. Зырянка . . .	206	2843	23. Калачинская . . .	820	2229
8. Курганъ . . .	241	2808	24. Шадринская . . .	859	2190
9. Варгаши . . .	276	2873	Томская губ.		
10. Лебяжья . . .	318	2731	Каинскій у.		
11. Макушино . . .	363	2686	25. Татарская . . .	904	2145
Тобольская губ.			26. Карачи . . .	953	2096
Ишимскій у.			27. Тебизская . . .	996	2052
12. Пѣтухово . . .	407	2642	28. Каинскъ . . .	1049	2000
13. Мамлютка . . .	449	2600	29. Кожурла . . .	1090	1959
Акмолинская обл.			30. Убинская . . .	1128	1921
Петропавловскій у.			31. Каргатъ . . .	1166	1882
14. Петропавловскъ	490	2559	32. Чулымъ . . .	1209	1840
15. Токуши . . .	523	2526	Томская губ.		
16. Медвѣжья . . .	567	2481	Томскій у.		
17. Кара-Гута . . .	589	2459	33. Дупленская . . .	1249	1800
			34. Коченово . . .	1285	1764

*

Станци.	Версть отъ Челябинска.	Версть отъ Иркутска.	Станци.	Версть отъ Челябинска.	Версть отъ Иркутска.
35. Чикъ	1299	1750	66. Красноярскъ	2040	1009
36. Кривошеково	1324	1725	67. Енисей	2045	1004
37. Обь	1332	1717	68. Зыково	2070	979
38. Сокуръ	1366	1683	69. Сорокино	2092	957
39. Анисимовка	1386	1662	70. Камарчага	2115	934
40. Ояшъ	1408	1641	Енисейская губ.		
41. Чебула	1426	1626	Канскій у.		
42. Болотная	1450	1599	71. Балай	2139	910
43. Барнаульскій	1466	1583	72. Ольгинская	2163	886
44. Поломошная	1489	1560	73. Троицко-Заозер- ная	2191	858
45. Литвиново	1515	1534	74. Тырбыль	2211	838
46. Тайга	1546	1502	75. Петрушково	2234	815
47. Лебедянка	1563	1486	76. Филиново	2253	796
48. Судженка	1583	1466	77. Канскъ	2267	782
Томская губ.			78. Иланская	2293	755
Маринскій у.			79. Ингашъ	2320	729
49. Ижморская	1617	1432	80. Тинская	2345	704
50. Бериккульская	1653	1396	81. Рѣшеты	2364	685
51. Маринскъ	1685	1364	82. Ключинская	2374	675
52. Суслово	1707	1341	83. Юрты	2396	653
53. Тяжинъ	1742	1307	84. Тайшетъ	2425	624
54. Итатъ	1775	1274	Иркутская губ.		
55. Боготоль	1810	1239	Нижнеудинскій у.		
56. Красноярѣченск.	1841	1208	85. Баерововка	2445	604
Енисейская губ.			86. Гарь	2455	594
Ачинскій у.			87. Разгонъ	2471	577
57. Ачинскъ	1873	1176	88. Алзамай	2490	559
58. Тарутино	1894	1155	89. Замзоръ	2510	539
59. Чернорѣченская	1910	1139	90. Камышетъ	2531	518
60. Козулька	1934	1116	91. Укъ	2547	501
61. Кемчугъ	1955	1094	92. Нижнеудинскъ	2573	476
62. Жуовка	1977	1072	93. Хингуй	2596	453
63. Кача	1995	1054	94. Худосланская	2618	431
64. Еловка	2011	1036	95. Курзань	2652	397
Енисейская губ.			96. Тулунъ	2683	366
Красноярскій у.			97. Азей	2702	347
65. Миино	2023	1026	98. Шерагуль	2722	327

Станціи.	Версть отъ Челябинска.	Версть отъ Иркутска.	Станціи.	Версть отъ Челябинска.	Версть отъ Иркутска.
99. Куйтунъ . . .	2757	292	107. Черемхово . . .	2926	123
100. Кимельтей . . .	2787	262			
Иркутская губ.			Иркутская губ.		
Балаганскій у.			ИРКУТСКІЙ у.		
101. Зима	2813	236	108. Половина . . .	2952	97
102. Шетигъ	2826	222	109. Мальта	2973	76
103. Тыреть	2843	206	110. Тельма	2994	55
104. Залари	2866	183	111. Суховская . . .	3017	32
105. Головинская . . .	2886	163	112. Инокентьев- ская	3042	7
106. Кутуликъ	2905	144	113. Иркутскъ . . .	3049	—

II.

Вѣтвь Тайга—Томскъ—Черемошники.

Томская губ.	Отъ Тайги.	Отъ Чер- мошниковъ.	Томская губ.	Отъ Тайги.	Отъ Чер- мошниковъ.
Томскій у.			4. Томскъ	82	7
1. Тайга	—	89	5. Черемошники (на р. Томи, у пароходныхъ пристаней) . . .	89	—
2. Басандайка . . .	45	44			
3. Межениновка . . .	74	15			

III.

Иркутскъ—Срѣтенскъ.

Иркутская губ.	Версть отъ Иркутска.	Версть отъ Срѣтенска.	Иркутская губ.	Версть отъ Иркутска.	Версть отъ Срѣтенска.
Иркутскій у.			2. Михалево	24	1072
1. Иркутскъ	—	1096	3. Байкаль *) . . .	62	1034

*) Переправа чрезъ Байкальское озеро между ст. Байкаль и ст. Мысовая производится на паромъ-ледоколъ безъ дополнительной платы. Перевъздъ чрезъ озеро занимаетъ 7 часовъ.

Станціи.	Версть отъ Иркутска.	Версть отъ Срѣтенска.	Станціи.	Версть отъ Иркутска.	Версть отъ Срѣтенска.
Забайкальская обл.			21. Могзонъ . . .	604	493
Селенгинскій окр.			22. Сохондо . . .	643	454
4. Мысовая . . .	62	1034	Читинскій окр.		
5. Посольская . . .	107	990	23. Яблоновая . . .	665	432
6. Селенга . . .	142	954	24. Ингода . . .	700	397
7. Татаурово . . .	181	916	25. Чита	736	361
Верхнеудинскій окр.			26. Кручина	770	326
8. Верхнеудинскъ . . .	216	880	27. Макавѣево . . .	791	305
9. Онохой	249	847	28. Карымская . . .	830	267
10. Замраево	270	827	29. Китайскій разъ- ѣздъ (Кайдалово). . .	843	254
11. Ильго	292	805	30. Урульга	870	227
12. Мхе-Горхонъ . . .	319	778	31. Зубарево	906	190
13. Кизи	332	764	32. Ононь	946	151
14. Петровскій За- водъ	352	744	Нерчинскій окр.		
15. Тарбагатай . . .	282	715	33. Шилга	969	128
16. Талбога	399	697	34. Нерчинскъ . . .	1013	83
17. Бада	443	653	35. Бянкина	1037	60
18. Хилокъ	490	606	36. Баянь	1064	33
19. Хушенга	525	571	37. Срѣтенскъ . . .	1096	—
20. Тайдутъ	565	532			

IV.

Уссурійская желѣзная дорога.

Станціи.	Версть отъ Владивостока	Версть отъ Хабаровска.	Станціи.	Версть отъ Владивостока	Версть отъ Хабаровска.
1. Владивостокъ . . .	—	721	8. Барановскій . . .	81	640
2. Первая Рѣчка . . .	5	716	9. Никольскъ-Усс. . .	102	620
3. Седанка	16	705	10. Дубининскій . . .	120	602
4. Хилково	24	697	11. Невельская . . .	147	575
5. Надеждинская . . .	42	680	12. Черниговка . . .	185	537
6. Кипарисовъ	54	667	13. Спасская	224	498
7. Раздольное	66	655	14. Свѣягино	256	466

Станціи.	Верстѣ отъ Владивостока	Верстѣ отъ Хабаровска.	Станціи.	Верстѣ отъ Владивостока	Верстѣ отъ Хабаровска.
15. Шмаковка . . .	293	429	29. Гедике . . .	568	154
16. Уссури . . .	327	394	30. Иловайская . .	575	146
17. Прохаско . . .	350	372	31. Вяземская . .	596	125
18. Муравьевъ-Амур.	377	344	32. Красицкій . .	614	107
19. Иманъ	387	335	33. Дормидонтовка.	627	95
20. Эбергардъ . . .	399	323	34. Хоръ	645	77
21. Курдюмовка . .	420	302	35. Духовская . .	653	69
22. Черный	436	285	36. Кругликовъ . .	668	54
23. Бочарова . . .	464	258	37. Корфовская . .	680	41
24. Алчанъ	477	244	38. Красная		
25. Бикинъ	498	224	Рѣчка	697	24
26. Бейцуха	516	206	39. Хабаровскъ . .	716	5
27. Розенгартовка .	537	185	40. Хабаровскъ при-		
28. Снарскій	547	175	станъ	721	—

Желѣзнодорожный переселенческій тарифъ.

Ходокамъ и переселенцамъ, получившимъ установленнымъ порядкомъ разрѣшеніе отправиться въ Сибирь, выдается свидѣтельство на право удешевленнаго проѣзда и провоза ихъ клади и домашнихъ животныхъ по желѣзнымъ дорогамъ.

Взрослые и дѣти, старше десяти лѣтъ, платятъ четверть цѣны пассажирскаго билета III класса. Дѣти, моложе десяти лѣтъ, перевозятся бесплатно.

Кладь, телеги, земледѣльческія орудія и машины, пчелиные ульи перевозятся по $\frac{1}{100}$ копѣйки съ пуда и версты.

За лошадей и рогатый скотъ платится по $\frac{1}{2}$ копѣйки съ головы и версты.

Платные пассажиры имѣютъ право на даровой провозъ одного пуда клади, а бесплатные—полупуда.

Скорость движенія переселенческихъ поѣздовъ—отъ 200 до 300 верстъ въ сутки.

Расчетъ платы за проѣздъ переселенцевъ и ходяковъ
(Начиная съ 300 верстъ).

Расстояние въ верстахъ.	Плата за проѣздъ.		Расстояние въ верстахъ.	Плата за проѣздъ.		Расстояние въ верстахъ.	Плата за проѣздъ.		Расстояние въ верстахъ.	Плата за проѣздъ.				
	Р.	К.		Р.	К.		Р.	К.		Р.	К.			
301	325	95	1611	1660	2	85	3511	3560	4	75	5411	5460	6	65
326	350	1 00	1661	1710	2	90	3561	3610	4	80	5461	5510	6	70
351	375	1 05	1711	1760	2	95	3611	3660	4	85	5511	5560	6	75
376	400	1 10	1761	1810	3	00	3661	3710	4	90	5561	5610	6	80
401	425	1 15	1811	1860	3	05	3711	3760	4	95	5711	5660	6	85
426	450	1 20	1861	1910	3	10	3761	3810	5	00	5661	5710	6	90
451	475	1 25	1911	1960	3	15	3811	3860	5	05	5711	5760	6	95
476	500	1 30	1961	2010	3	20	3861	3910	5	10	5761	5810	7	00
501	530	1 35	2011	2060	3	25	3911	3960	5	15	5811	5860	7	05
531	560	1 40	2061	2110	3	30	3961	4010	5	20	5861	5910	7	10
561	590	1 45	2111	2160	3	35	4011	4060	5	25	5911	5960	7	15
591	620	1 50	2161	2210	3	40	4061	4110	5	30	5961	6010	7	20
621	650	1 55	2211	2260	3	45	4111	4160	5	35	6011	6060	7	25
651	680	1 60	2261	2310	3	50	4161	4210	5	40	6061	6110	7	30
681	710	1 65	2311	2360	3	55	4211	4260	5	45	6111	6160	7	35
711	745	1 70	2361	2410	3	60	4261	4310	5	50	6161	6210	7	40
746	780	1 75	2411	2460	3	65	4311	4360	5	55	6211	6260	7	45
781	815	1 80	2461	2510	3	70	4361	4410	5	60	6261	6310	7	50
816	850	1 85	2511	2560	3	75	4411	4460	5	65	6311	6360	7	55
851	885	1 90	2561	2610	3	80	4461	4510	5	70	6361	6410	7	60
886	920	1 95	2611	2660	3	85	4511	4560	5	75	6411	6460	7	65
921	955	2 00	2661	2710	3	90	4561	4610	5	80	6461	6510	7	70
956	990	2 05	2711	2760	3	95	4611	4660	5	85	6511	6560	7	75
991	1030	2 10	2761	2810	4	00	4661	4710	5	90	6561	6610	7	80
1031	1070	2 15	2811	2860	4	05	4711	4760	5	95	6611	6660	7	85
1071	1110	2 20	2861	2910	4	10	4761	4810	6	00	6661	6710	7	90
1111	1150	2 25	2911	2960	4	15	4811	4860	6	05	6711	6760	7	95
1151	1190	2 30	2961	3010	4	20	4861	4910	6	10	6761	6810	8	00
1191	1230	2 35	3011	3060	4	25	4911	4960	6	15	6811	6860	8	05
1231	1270	2 40	3061	3110	4	30	4961	5010	6	20	6861	6910	8	10
1271	1310	2 45	3111	3160	4	35	5011	5060	6	25	6911	6960	8	15
1311	1350	2 50	3161	3210	4	40	5061	5110	6	30	6961	7010	8	20
1351	1390	2 55	3211	3260	4	45	5111	5160	6	35	7011	7060	8	25
1391	1430	2 60	3261	3310	4	50	5161	5210	6	40	7061	7110	8	30
1431	1470	2 65	3311	3360	4	55	5211	5260	6	45	7111	7160	8	35
1471	1510	2 70	3361	3410	4	60	5261	5310	6	50	7161	7210	8	40
1511	1560	2 75	3411	3460	4	65	5311	5360	6	55				
1561	1610	2 80	3461	3510	4	70	5361	5410	6	60				

ТАБЛИЦА
главнѣйшихъ колесныхъ путей
Сибири.

*Эти пути на приложенной картѣ Азіатской Россіи
обозначены красными линіями.*

Сокращенія: в.—версть, ж. д.—станціи желѣзныхъ дорогъ,
п. пр.—пароходныя пристани, м. п.—морской портъ.

Пути.	
№ 1.	Тюмень { 140 в. Туринскъ. ж. д. п. пр. { 81 в. Ялуторовскъ { 222 в. Ишимъ—189 в. Тюкалинскъ—139 в. Омскъ. { 195 в. Курганъ ж. д. п. пр. ж. д.
№ 2.	Оренбургъ — 265 в. Орскъ { 314 в. Верхнеуральскъ—175 в. Троицкъ { 150 в. ж. д. { 505 в. { 170 в. { 391 в. Иргизъ—344 в. Казалинскъ — 352 в. п. пр.
№ 3.	Петропавловскъ { 162 в. Ишимъ. ж. д. { 180 в. Кокчетавъ—176 в. Атбасаръ—241 в. Акмолинскъ. { 400 в. Акмолинскъ.
№ 4.	Омскъ { 300 в. Тара ж. д. п. пр. { 386 в. Павлодаръ { 337 в. Семипалатинскъ { 200 в. Змѣиногорскъ. { 331 в. Каркаралы. { 200 в. Усть-Каменно- { 271 в. Сергіополь { 366 в. { 408 в.
№ 5.	Кривощекое (Обь) { 504 в. Кузнецкъ ж. д. п. пр. { 263 в. Барнаулъ—271 в. Змѣиногорскъ—200 в. Семипалатинскъ. { 417 в. Бійскъ п. пр. п. пр.
№ 6.	Ачинскъ — 330 в. Минусинскъ. ж. д. п. пр. п. пр.
№ 7.	Тулунъ — 226 в. Братскій Острогъ (Братское) ж. д.
№ 8.	Заларинская — 68 в. Балаганскъ. ж. д. п. пр.
№ 9.	Иркутскъ — 272 в. Верхоленскъ. ж. д. п. пр.
№ 10.	Верхнеудинскъ { 280 в. Баргузинъ ж. д. п. пр. { 132 в. Селенгинскъ—91 в. Троицкосавскъ. п. пр.
№ 11.	Никольскъ-Уссур. { 105 в. Камень-Рыболовъ. ж. д. { 100 в. Анучино—150 в. (трактъ вдоль р. Даубихэ) Шмаковна. ж. д.
№ 12.	Владивостокъ { около 300 в. Постъ св. Ольги. ж. д. м. п. { 60 в. Раздольное — 170 в. Новокіевское. ж. д. м. п.

ВАЖНѢЙШІЕ ПАРОХОДНЫЕ ПУТИ.

По рѣкамъ Западной Сибири.

		В р е м я.		П л а т а ²⁾ .		Названія рѣкъ.
		Навигациі.	Проводи- мое въ пути (сутокъ).	За провозъ взрослаго.	За провозъ пуда клады.	
I.						
Тюмень — Томскъ . . .	ж. д. ¹⁾ ж. д.	Съ 1/2 Мая до 1/2 Сент.	9	5 р.	15—20 к.	По рр. Турѣ, Тоболу, Ир- тышу, Оби и Томи.
II.						
Томскъ	ж. д.	Съ 1/2 Мая до 1/2 Сент.	1	р. в. р. к.	10—15 »	} По рр. Томи и Оби.
				1 20 1 50		
				1 1/2 1 50 2		
		Только вес- ною.	Рейсы не правил.	Цѣны не	опредѣл.	
III.						
Тюмень	ж. д.	Съ 1/2 Мая до 1/2 Сент.	5	р. к. р. к.	10—15 к. 15 »	} По рр. Турѣ, Тоболу и Иртышу. Цѣны отъ Тюмени.
			7	2 2 50		
			9	2 50 3		
			11	4		

По рѣкамъ Восточной Сибири.

IV.						
Красноярскъ	ж. д.	Съ 1/2 Мая до 1/2 Сент.	Рейсы не- правил.	3 р. 60 к.	60 к. 60 »	} По р. Ени- сею.
				4 » 50 »		
V.						
Иркутскъ	ж. д.	Съ 1/2 Мая по 1/2 Сент.	Рейсы не- правил.	3 » 10 »	35 » 20 »	} По р. Ангарѣ
				1 » — »		
VI.						
Лиственичн. (Байгалъ)	ж. д.	Съ 1/2 Мая по конецъ Окт.	Рейсы неправ.	6 час.	1 » 20 »	12 » По оз. Бай- калу.
				2 » 90 »	30 » } По оз. Байк. и р. Селенгѣ.	
				3 » 90 »	40 » } цѣны показ. отъ Листвен.	

¹⁾ Сокращеніе: ж. д.—станція желѣзной дороги.

²⁾ Здѣсь приведены пониженные для переселенцевъ платы. Онѣ, однако, для пароходовладѣльцевъ не обязательны, такъ что показанныя цифры приблизительны.

По рѣкамъ Приамурскаго края.

	Время.		Плата.		Названія рѣкъ.
	Навигаціи.	Проводи- мое въ пути (сутокъ).	За провозъ взрослаго.	За провозъ пуда клади.	
VII.					
Срѣтенскъ-Благовѣщенскъ. ж. д.	Съ начала Мая до конца Сентября.	5	р. к. 2 10 (отъ 10 до 15 л. 1 р. 10 к.)	16 к. (лош. 3 р. 70 к. тел. 3 р.).	По р. Шилгѣ и Амуру. Цѣны отъ Срѣтенска.
Благовѣщенск.-Хабаровскъ ж. д.		9	3 р. 54 к. (отъ 10 до 15 л. 1 р. 70 к. 3).	27 к. (лош. 6 р. 20 к. тел. 5 р.).	
VIII.					
Хабаровскъ - Иманъ ж. д.		2	75 к. (отъ 10 до 15 л. 35 к. 3).	6 к. (ло- шадь 1 р. 20 к. те- лѣга 1 р.).	По р. Уссури и Иману.
IX.					
Благовѣщенскъ - Зей- ская Пристань		Неопре- дѣленно.	5 р.	65 к.	По р. Зеѣ.

СПИСОКЪ

населенныхъ мѣстъ Сибири, лежащихъ на колесныхъ трактахъ и судоходныхъ рѣкахъ.

Арабскія цифры указываютъ номера путей колесныхъ, римскія — пароходныхъ. Поселенія, лежащія при желѣзной дорогѣ, обозначены курсивомъ.

Акмолинскъ	3	Бійскъ	5, П.
Алтайская	4	Благовѣщенскъ	VII, IX.
Анучино	11	Братскій Острогъ	7
Атбасаръ	3	<i>Владивостокъ</i>	12
Аулѣ-Ата	2	Верхоленскъ	9
<i>Ачинскъ</i>	6	<i>Верхнеудинскъ</i>	10, VI.
Балаганскъ	8, V.	Верхнеуральскъ	2
Баргузинъ	10	Вѣрный	2, 4
Барнаулъ	5, П.	Джаркентъ	4
<i>Байкалъ (Лиственичная)</i> . V. VI.		Енисейскъ	IV.

3) Дѣти моложе 10 л. бесплатно.

<i>Заларинское</i>	8	<i>Оренбургъ</i>	2
<i>Зайсанскъ</i>	4	<i>Орскъ</i>	2
<i>Зейская Пристань</i>	IX.	<i>Павлодаръ</i>	4, III.
<i>Змѣиногорскъ</i>	4, 5	<i>Перовскъ</i>	2
<i>Иманъ</i>	VIII.	<i>Петропавловскъ</i>	2, 3
<i>Иргизъ</i>	2	<i>Пишпекъ</i>	2, 4
<i>Иркутскъ</i>	9, V.	<i>Пржевальскъ</i>	4
<i>Ишимъ</i>	1, 3	<i>Раздольное</i>	12
<i>Казалинскъ</i>	2	<i>Селенгинскъ</i>	10, VI.
<i>Камень-Рыболовъ</i>	11	<i>Семипалатинскъ</i>	4, 5, III.
<i>Каркаралы</i>	4	<i>Сергіополь</i>	4
<i>Кокпекты</i>	4	<i>Срътенскъ</i>	7, VII.
<i>Кокчетавъ</i>	3	<i>Ташкентъ</i>	2
<i>Копаль</i>	4	<i>Тара</i>	4, III.
<i>Красноярскъ</i>	IV.	<i>Томскъ</i>	I, II.
<i>Кривошеково (Обь)</i>	5, II.	<i>Троицъ</i>	2
<i>Бузнецкъ</i>	5	<i>Троицкосавскъ</i>	10
<i>Курганъ</i>	1	<i>Тулунъ</i>	7
<i>Кустонай</i>	2	<i>Туркестанъ</i>	2
<i>Лепсинскъ</i>	4	<i>Туринскъ</i>	1
<i>Лиственичная (Байкаль)</i>	V, VI.	<i>Тюкалинскъ</i>	1
<i>Минусинскъ</i>	6, IV.	<i>Тюмень</i>	1, I, III.
<i>Мысовая</i>	IV.	<i>Усть-Каменогорскъ</i>	4
<i>Нерчинскъ</i>	11	<i>Хабаровскъ</i>	VII, VIII.
<i>Никольскъ-Уссурийскій</i>	11	<i>Челябинскъ</i>	2
<i>Новокиевское</i>	12	<i>Чимкентъ</i>	2
<i>Обь (Кривошеково)</i>	5, II.	<i>Чита</i>	7
<i>Ольги св. Постъ</i>	12	<i>Шмаковка</i>	11
<i>Омскъ</i>	1, 4, III.	<i>Ялуторовскъ</i>	1





УСЛОВНЫЕ ЗНАКИ

- ГОРОДА: ГУБЕРНСКИЕ и ОБЛАСТНЫЕ
- Города: Уездные и окружные
- Прочія населенныя мѣста
- вь Азиатской Россіи оконченныя
- строящіяся
- Главныя пути переселенческаго движенія съ Европейской Россіи
- Главныя шоссейныя пути Азій. Рос.
- Границы губерній и областей

Карта
АЗІАТСКОЙ РОССІИ

Масштабъ вь 1,680,000 долю.

