Резерв.
Мир.Хоз.
Спр.

М. Б. ВОЛЬФ и В. С. КЛУПТ

СТАТИСТИЧЕСКИЙ СПРАВОЧНИК ПО ЭКОНОМИЧЕСКОЙ ГЕОГРАФИИ КАПИТАЛИСТИЧЕСКОГО МИРА

Под редакцией М. И. Бортника

Издание второе, переработанное

52.
Библиотека им. М. Горького
Ленингр. Гос. Университет
1948

Государственное социально-экономическое издательство
Ленинградское отделение
1936

С.-Петербургский государственный университет
БИБЛИОТЕКА

338
В—72 Доб. 31

Статистический справочник является пособием по экономической географии и в первую очередь рассчитан на преподавателей экономгеографии. Однако он может быть и необходимым пособием для каждого экономиста-теоретика и практика. Особое значение он приобретает сейчас и для преподавателей политэкономии.

Справочник может быть использован партийным пропагандистом и агитатором при изучении ими вопросов мирового хозяйства и международной политики. Он является также пособием для самостоятельной работы студентов вузов по экономической географии, политэкономии и истории развития хозяйства капиталистических стран.

Проверено

ВНИМАНИЮ ЧИТАТЕЛЯ!

Приводимые ниже данные, поступившие после напечатания „Справочника", предлагается разнести по пустым местам соответствующих таблиц.

Страны	Табл. № 90 алюминий 1935 г.	Табл. № 128 искусственный шелк 1935 г.	Табл. № 131 хл. бум. верет. 1935 г.	Табл. № 132 бездейств. верет. 1935 г.	Табл. № 144 цемент		Табл. № 181 каучук 1935 г.	Табл. № 197 шелк		Табл. № 198 шерсть	
					1934 г.	1935 г.		1934 г.	1935 г.	1934 г.	1935 г.
Австрия	1	—	760	—	—	370	—	—	—	—	—
Бельгия	—	10,3	2 090	—	—	2 200	—	—	—	—	—
Болгария	—	—	—	—	—	—	—	—	—	9,7	—
Великобритания	16	—	42 688	—	—	—	—	—	—	—	57,4
Германия	63	47,0	—	9	—	—	—	—	—	—	16,5
Голландия	—	9,4	1 219	—	—	360	—	—	—	—	—
Греция	—	—	—	—	—	—	—	—	—	7,6	—
Испания	1	—	2 070	—	1 362	—	—	30	31	—	29,9
Италия	13	—	5 483	32	—	—	—	—	1 600	—	—
Норвегия	15	—	—	—	—	—	—	—	—	—	—
Польша	—	—	1 688	—	—	801	—	—	—	4,8	—
Португалия	—	—	459	—	—	—	—	—	—	3,3	—
Румыния	—	—	—	—	314	361	—	—	—	26,0	—
Финляндия	—	—	284	—	—	—	—	—	—	—	—
Франция	22	32,0	10 157	38	4 603	—	—	77	57	—	24,3
Чехословакия	—	2,8	3 618	—	—	—	—	—	—	—	—
Швейцария	19	3,7	1 265	—	—	—	—	—	—	—	—
Швеция	—	—	589	—	—	—	—	—	—	—	—
Аргентина	—	—	—	—	—	—	—	—	—	—	163,3
Бразилия	—	—	2 709	—	—	—	—	—	—	16,5	—
Канада	21	5,8	1 155	—	—	—	—	—	—	—	—
Мексика	—	—	862	—	—	—	—	—	—	—	—
Соедин. Штаты	54	—	30 110	22	—	13 170	—	—	—	—	—
Уругвай	—	—	—	—	—	—	—	—	—	—	47,6
Южно-Афр. Союз	—	—	—	—	—	—	—	—	—	100,7	113,4
Брит. Борнео	—	—	—	—	—	—	29	—	—	—	—
Индия Британск.	—	—	9 613	14	—	870	12	—	134	—	—
Индия Голландск.	—	—	—	—	—	—	288	—	—	—	—
Индо-Китай	—	—	—	—	—	—	29	—	1	—	—
Иран	—	—	—	—	—	—	—	108	—	22,2	22,2
Китай	—	—	4 810	—	—	—	—	—	4 625	—	55,0
Корея	—	—	—	—	—	—	—	1 800	1 640	—	—
Малайя Британск.	—	—	—	—	—	—	424	—	—	—	—
Манчжурия	—	—	—	—	—	—	—	—	—	—	—
Цейлон	—	—	—	—	—	—	55	—	—	—	—
Япония	5	—	9 944	16	—	5 565	—	—	39 340	—	—
Австралия	—	—	—	—	417	—	—	—	—	—	430,9
Нов. Зеландия	—	—	—	—	—	—	—	—	—	—	123,4
Капитал. мир	232	455,0	—	—	—	—	887	—	48 360	1 592,0	—
СССР	—	5,6	—	—	—	—	—	—	1 540	—	—

К табл. № 46: 1935 г. — Франция 0,9.

К табл. № 52: 1934 г. — Испания 0,5, Япония 0,7.

К табл. № 66: 1934 г. — Испания 4, Швеция 6, Румыния 12, Япония 57. 1935 г. — Испания 1, Швеция 7, Румыния 20, Золот. Берег 405, Бразилия 61.

К табл. № 77: 1934 г. — Норвегия 146, Мексика 466, США 4225, Перу 5, Корея 52, Австралия 2 (1935 г. — Мексика 686).

К табл. № 78: 1934 г. — Юго-Западная Африка 329, Перу 1494.
К табл. № 82: 1935 г. — Испания 11, США 374.
К табл. № 85: Добыча руды 1935 г. — Мексика 136, Канада 145, США 469, СССР 46; Выплавка цинка 1935 г. — Норвегия 45, Мексика 38, Канада 136, СССР 46.
К табл. № 87: 1935 г. — Тунис 25, Капитал. мир 1345, СССР 45.
К табл. № 119: 1934 г. — Франция 67, Испания 19, Голландск. Вест-Индия 92, Индо-Китай 4, Ост-ва Океании 741.
К табл. № 120: 1934 г. — Великобритания 534, Португалия 235, Испания 1033, Бельгия 282, Австралия 767.
К табл. № 121: 1934 г. — Франция 931, Бельгия 635.
К табл. № 122: 1934 г. — Польша 56, Япония 2.
К табл. № 136: 1935/36 г. — Гаити и С. Доминго 446.
К табл. № 139: 1934 г. — Норвегия 361, Брит. Индия 45.
К табл. № 144: 1934 г. — Венгрия 225.
К табл. № 158: 1935 г. — Греция — посевн. площадь 209, сбор 173.
К табл. № 180: 1934 г. Посевн. площадь — США 480, Корея 788, Манчжурия 3273, Япония 336, Квантунг 51, Ява и Мадура 271, Капитал. мир (без Китая) 5320, СССР 113; 1934 г. сбор — США 491, Корея 492, Манчжурия 3347, Япония 279, Квантунг. 23, Ява и Мадура 175, Капитал. мир (без Китая) 4880, СССР 68.
К табл. № 197: Сирия и Кипр 1934 г. — 105, 1935 г. — 170.
К табл. № 198: 1934 г. — Алжир 18,1, Марокко 12,8, Перу 7,5.

ОПЕЧАТКИ

Стр.	*№ табл.*	*Строка или страна*	*Напечатано*	*Должно быть*
81	30	26 снизу	590	5 900
90	39	Германия	3400	34 500
104	52	Япония 1933 г.	1,8	1,3
141	90	Япония 1934 г.	5	1
„	„	Германия 1935 г.	50	63
172	132	Китай 1934 г.	2	9
261	227	11 снизу	Чаго	Чако
„	„	1 „	Рио, Негро Чубут Санта-Крурс	Рио Негро, Чубут Санта-Крус
„	„	„ „	12641 и 73	8281 и 111
302	280	Сталь. 1934 г.	00,1	100,1
551	—	Эстония 1933 г.	168,2	68,2
„	—	Швеция 1933 г.	00,0	100,0
„	—	США 1933 г.	195,5	95,5
„	—	Гаити 1933 г.	10,0	100,0
„	—	Франция 1936 г.		

М. Б. Вольф и В. С. Клупт, Стат. справочник по эконом. географии капит. мира.

СПбГУ

ОГЛАВЛЕНИЕ

№№ табл.

Стр.

Предисловие к первому изданию 21
Предисловие ко второму изданию 22
Введение 24
Технические указания 27

ЧАСТЬ ПЕРВАЯ

ТЕРРИТОРИЯ И НАСЕЛЕНИЕ

Отдел первый

РАЗДЕЛ И ПЕРЕДЕЛ МИРА

1. Площадь и численность населения отдельных стран 31
2. Захваты и империалистические переделы колониальных владений отдельных государств по частям света в 1875—1935 гг. 41
3. Динамика площади колоний по частям света в 1876—1935 гг. [1] . . . 42
4. Передел стран Европы и Ближнего Востока после империалистической войны 43
5. Передел германских колоний после империалистической войны 46
6. Образование новых государств на колониальных территориях Америки в XVIII—XX вв. 47
7. Схематическая сводка империалистического передела колониальных территорий Америки в 1875—1935 гг. . . . . —
8. Схематическая сводка раздела и империалистического передела Африки в 1875—1935 гг. 48
9. Схематическая сводка завершения раздела и империалистического передела Океании, Индонезии и Филиппин в 1875—1935 гг. 49
10. Схематическая сводка захватов и империалистического передела колониальных территорий в Азии в 1875—1935 гг. 51
11. Схематическая сводка потерь Турцией ее европейских владений в период 1875—1914 гг. 53

Отдел второй

НАСЕЛЕНИЕ

12. Движение населения в отдельных странах 54
13. Эмиграция и иммиграция в некоторых странах в 1921—1931 гг. 58
14. Изменения численности населения отдельных стран в период 1800—1935 гг. 62
15. Количество иностранцев в некоторых странах 63

№№ табл. Стр.
16. Коренное население (туземцы) и пришлое белое население в некоторых колониальных и полуколониальных странах 64
17. Процент городского населения в отдельных странах в 1800—1930 гг. 65
18. Различия темпов роста крупных городов в старых и молодых странах. Старые и новые города 66
19. Профессиональный состав самодеятельного населения по отдельным странам (в процентах) 68

ЧАСТЬ ВТОРАЯ

ОБЗОР ОТРАСЛЕЙ НАРОДНОГО ХОЗЯЙСТВА

Отдел первый

ОБЩИЕ ТАБЛИЦЫ

20. Динамика народного дохода в 1929—1934 гг. по отдельным странам 71
21. Борьба за промышленное первенство 72
22. Удельный вес важнейших стран в промышленном производстве земного шара (в процентах) . . . . . —
23. Удельный вес 37 стран в промышленной продукции земного шара в 1928 г. 73
24. Темпы промышленного развития главнейших стран за период 1860—1935 гг. 74
25. Индекс физического объема промышленного производства 75
26. Индекс физического объема производства средств производства и средств потребления 76
27. Неравномерное развитие некоторых отраслей промышленности капиталистического мира 77
28. Отношение легкой промышленности к тяжелой в ряде стран на разных этапах их развития 78
29. Индекс сельскохозяйственной продукции по частям света . . . . . —
30. Динамика безработицы в 28 капиталистических странах в 1929—1935 гг. 79
31. Примерная оценка степени монополизации производства в пяти странах 82
32. Распределение мировой добычи некоторых видов сырья и продовольствия между крупнейшими колониальными империями и СССР 83
33. Снабжение важнейшими видами сырья и полуфабрикатов шести основных империалистических стран во время грядущей империалистической войны 84
34. Рост удельного веса Соед. Штатов в производстве капиталистического мира после империалистической войны и потеря ими завоеванных позиций во время кризиса 85

Отдел второй

ПРОМЫШЛЕННОСТЬ

А. Энергетика

(Электричество, уголь, нефть)

35. Учтенные (ориентировочные) энергетические ресурсы мира по континентам и странам 86
36. Распределение первичных двигателей земного шара по группам в 1926 г. 88

37. Развитие мощности электрических станций в XX веке 88
38. Мощность электростанций, производство электроэнергии и среднее число часов работы единицы установленной мощности 89
39. Динамика производства электроэнергии в 43 странах по видам энергии 90
40. Распределение электроэнергии, произведенной в 1932 г. на станциях общего пользования, между главными группами потребителей 92
41. Распределение по странам установленной мощности всех электростанций и гидроэлектростанций в 1930 г. 93
42. Соотношение производства электроэнергии на тепловых и водяных электростанциях в 1930 г. по 16 странам . . . . . —
43. Водные ресурсы и их использование по континентам и странам . . . 94

Уголь

44. Мировая добыча угля в 1875—1935 гг. 95
45. Добыча угля в 1929 и 1934 гг. по 44 странам 96
Важнейшие месторождения угля 97
46. Добыча бурого угля (лигнита) в 1913 г. и после мировой войны 101
47. Динамика и уровень механизации в угольной промышленности важнейших стран 102
48. Средняя ежедневная добыча угля на одного каменноугольного рабочего в смену . . . . . —
49. Динамика и уровень концентрации производства в каменноугольной промышленности некоторых стран 103
50. Экспорт угля из важнейших производящих стран . . . . . —
51. Импорт угля в важнейшие потребляющие страны 104
52. Производство кокса в важнейших странах . . . . . —

Нефть

53. Мировая добыча нефти в 1870—1935 гг. 105
54. Добыча нефти в 1929 и 1934 гг. по 22 странам 106
55. Производство бензина и керосина в 1929—1934 гг. по главнейшим странам 107
56. Экспорт и импорт сырой нефти в 1928—1935 гг. по главнейшим странам 108
57. Экспорт и импорт мазута и газойля в 1928—1935 гг. по главнейшим странам 109
58. Экспорт и импорт керосина в 1928—1935 гг. по главнейшим странам 110
59. Экспорт и импорт бензина в 1928—1935 гг. по главнейшим странам 111
60. Экспорт и импорт нефтяных смазочных масел в 1928—1935 гг. по главнейшим странам 112
61. Мировой нефтеналивной флот . . . . . —

Б. Металлургия (черная и цветная)

62. Запасы железной руды в недрах 113
63. Добыча железной руды по странам в XX столетии 114
Важнейшие месторождения железной руды 115
64. Экспорт железной руды из важнейших добывающих стран 116
65. Импорт железной руды в важнейшие потребляющие страны . . . . . —
66. Добыча марганцевой руды в XX веке по странам 117
67. Мировая выплавка чугуна с 1825 г. 118
68. Мировое производство стали в 1880—1935 гг. 119

№№ табл. Стр.
69. Черная меллургия в 1929—1934 гг. по 25 странам 120
70. Распределение общей выплавки стали в важнейших странах по способу выплавки 121
71. Средний расход железной руды и кокса в доменной металлургии 8 важнейших стран на одну тонну выплавленного чугуна 122
72. Средний расход чугуна и лома (скрапа) в передельческой металлургии 9 важнейших стран на одну тонну выплавленной стали 123
73. Победа мартеновского способа и рост удельного веса лома в мировом производстве стали . . . . . —
74. Импорт и экспорт чугуна по важнейшим странам 124
75. Импорт и экспорт стали и железа по важнейшим странам (включая сплавы и прокат) . . . . . —
76. Добыча вольфрамовой руды 125
77. Добыча молибденовой руды 126
78. Добыча ванадиевой руды . . . . . —
79. Добыча титановой руды . . . . . —
80. Территориальный разрыв между добычей руды и выплавкой цветных металлов на земном шаре 127
81. Территориальный разрыв между выплавкой цветных металлов на земном шаре и их дальнейшей обработкой . . . . . —
82. Производство (выплавка) меди 128
Важнейшие месторождения медной руды 129
83. Добыча медной руды и выплавка меди в 1929 и 1934 гг. 130
84. Экспорт и импорт черновой меди в 1929—1934 гг. 131
85. Территориальный разрыв между добычей цинковой руды и выплавкой цинка 132
Важнейшие месторождения цинковой руды и центры выплавки цинка . . 134
86. Импорт и экспорт цинка в 1929—1934 гг. 136
87. Выплавка свинца 137
Важнейшие центры выплавки свинца 138
88. Международная торговля свинцом в 1929—1934 гг. 139
89. Добыча бокситов 140
Главные месторождения бокситов . . . . . —
90. Производство (выплавка) алюминия 141
Важнейшие центры производства окиси алюминия и выплавки металлического алюминия . . . . . —
91. Экспорт и импорт алюминия в 1929—1934 гг. 143
92. Ориентировочное распределение первичного алюминия в Соед. Штатах между отраслями-потребителями в 1930 г. 144
93. Добыча никелевой руды . . . . . —
Главнейшие месторождения никелевой руды . . . . . —
94. Территориальный разрыв между добычей оловянной руды и выплавкой олова 145
Важнейшие месторождения оловянной руды и центры выплавки олова — 95. Международная торговля оловом в 1929—1934 гг. 148
96. Производство ртути . . . . . —
97. Мировая добыча серебра в 1493—1935 гг 149
98. Добыча серебра в 32 странах в 1929—1934 гг. 150
99. Мировая добыча золота в 1493—1935 гг. 151
100. Добыча золота в 33 странах в 1929 и 1934 гг. 152

В. Машиностроение

101. Машиностроительная промышленность капиталистического мира . . . 153
102. Удельный вес важнейших стран в машиностроительной промышленности . . . . . —
103. Индекс физического объема продукции машиностроительной промышленности 154
104. Производство тракторов по странам . . . . . —

№№ табл. Стр.
105. Электромашиностроительная промышленность важнейших стран в 1913, 1925 и 1928 гг. . . . 155
106. Мировое морское судостроение в 1900—1935 гг. . . . —
107. Морское судостроение капиталистических стран в 1900—1935 гг. . . . 156
108. Производство автомобилей по главнейшим странам . . . 157
109. Мировой рынок машиностроительной промышленности и роль главнейших экспортирующих машины стран . . . 158
110. Экспорт машин из Соединенных Штатов, Германии и Великобритании в 1908—1934 гг. . . . 159
111. Импорт машин в важнейшие страны капиталистической Европы в 1932 г. —
112. Состав вывоза машин из важнейших экспортирующих стран . . . 160
113. Внешняя торговля отдельных стран электротехническими изделиями в 1925 и 1928 гг. . . . 161

Г. Химическая промышленность

114. Продукция химической промышленности по отдельным странам в 1913, 1924 и 1927 гг. . . . 162
115. Удельный вес главнейших стран в мировой продукции химической промышленности . . . —
116. Динамика экспорта продуктов химической промышленности в 1930—1932 гг. . . . 163
117. Удельный вес главнейших стран в мировом экспорте химических изделий . . . —
118. Производство серной кислоты в важнейших странах . . . 164
119. Добыча фосфоритов в важнейших странах . . . —
120. Производство суперфосфата в важнейших производящих странах . . . 165
121. Производство томасшлака в важнейших производящих странах . . . —
122. Мировая добыча калийных солей (германо-французская монополия на калий) . . . 166
123. Добыча селитры в Чили . . . —
124. Производство связанного азота . . . 167
125. Добыча естественного гуано . . . —
126. Производство искусственных органических красителей . . . 168
127. Производство соды в важнейших странах . . . —
128. Производство искусственного шелка по странам . . . 169
129. Порядковые места шести империалистических стран в производстве искусственного шелка . . . —

Д. Прочие отрасли промышленности

130. Производство кинофильмов в важнейших странах . . . 170
131. Число веретен в хлопчатобумажной промышленности по странам . . . 171
132. Процент бездействующих веретен (к числу установленных) по странам . . . 172
133. Потребление хлопка в капиталистических странах . . . —
134. Мировое производство свекловичного и тростникового сахара по частям света в 1900—1935 гг. . . . 173
135. Производство свекловичного сахара по странам . . . 174
136. Производство тростникового сахара по странам . . . 175
137. Лесозаготовки в некоторых странах . . . 176
138. Мировое производство древесной массы, целлюлозы, картона и бумаги —
139. Производство бумаги и картона по странам . . . 177
140. Экспорт древесной массы, целлюлозы и газетной бумаги из отдельных стран . . . 178
141. Экспорт пиленого леса из основных производящих стран . . . —
142. Импорт пиленого леса в отдельные страны . . . 179
143. Производство асбеста по странам . . . —
144. Производство цемента в важнейших странах . . . 180

Отдел третий

СЕЛЬСКОЕ ХОЗЯЙСТВО

А. Общие сведения

№№ табл.		Стр.
145.	Распределение площади отдельных стран по угодьям	181
146.	Лесная площадь по странам	182
147.	Состав посевной площади отдельных стран по группам культур	183
148.	Посевная площадь отдельных стран в 1933 (1933/34) г. и ее состав по культурам	184
149.	Соотношение отдельных частей света и СССР в производстве основных сельскохозяйственных продуктов	186
150.	Урожайность зерновых культур, картофеля и сахарной свеклы в разных странах	187
151.	Двигатели и машины в сельском хозяйстве отдельных стран	189

Б. Зерновые хлеба и картофель

152.	Посевные площади зерновых хлебов по частям света без СССР	190
153.	Производство зерновых хлебов по частям света без СССР	191
154.	Посевная площадь и сбор пшеницы по странам	192
155.	Посевная площадь и сбор ржи по странам	194
156.	Посевная площадь и сбор ячменя по странам	195
157.	Посевная площадь и сбор овса по странам	196
158.	Посевная площадь и сбор кукурузы (маиса) по странам	197
159.	Посевная площадь и сбор риса по странам	198
160.	Посевная площадь и сбор картофеля по странам	199
161.	Динамика мирового вывоза шести хлебов по отдельным странам в 1909—1934 гг.	200
162.	Динамика мирового вывоза шести хлебов по отдельным культурам в 1909—1933 гг.	—
163.	Экспорт пшеницы из отдельных стран	201
164.	Импорт пшеницы в отдельные страны	202
165.	Экспорт ржи из отдельных стран	204
166.	Импорт ржи в отдельные страны	—
167.	Экспорт ячменя из отдельных стран	205
168.	Импорт ячменя в отдельные страны	—
169.	Экспорт овса из отдельных стран	206
170.	Импорт овса в отдельные страны	—
171.	Экспорт кукурузы из отдельных стран	207
172.	Импорт кукурузы в отдельные страны	—
173.	Экспорт и импорт риса по странам	208

В. Технические и прочие культуры

174.	Производство хлопка по странам	209
175.	Экспорт и импорт хлопка (включая линтер) по отдельным странам	210
176.	Посевные площади льна и сбор льняного волокна и семени по отдельным странам	211
177.	Экспорт и импорт льняного семени по странам	212
178.	Экспорт и импорт льняного волокна по странам	213
179.	Посевные площади и сбор джута и манильской пеньки	—
180.	Посевная площадь и сбор бобов — соя	214
181.	Мировая добыча каучука в XX столетии	—
182.	Импорт и экспорт каучука по отдельным странам	215
183.	Экспорт чая из важнейших стран его производства	—
184.	Экспорт какао из важнейших стран его производства	216
185.	Производство кофе по отдельным странам	217
186.	Вывоз кофе из производящих стран	—

№№ табл.

Г. Животноводство

Стр.

187. Численность скота в отдельных странах . . . 218
188. Движение мирового экспорта продуктов молочного хозяйства и яиц за 1909—1934 гг. . . . 222
189. Экспорт молока из отдельных стран . . . —
190. Основные направления импорта молока . . . —
191. Экспорт и импорт масла по странам . . . 223
192. Экспорт и импорт сыра по странам . . . —
193. Экспорт и импорт яиц по странам . . . 224
194. Внешняя торговля живыми свиньями . . . —
195. Внешняя торговля живым крупным рогатым скотом . . . 225
196. Экспорт и импорт мяса и мясных продуктов по странам . . . 226
197. Производство шелка-сырца по странам . . . —
198. Производство шерсти по странам . . . 227
199. Экспорт и импорт шерсти по отдельным странам . . . 228

Отдел четвертый

ТРАНСПОРТ

А. Железные дороги

200. Развитие мировой железнодорожной сети с 1840 г. . . . 229
201. Протяжение железных дорог и густота железнодорожной сети земного шара . . . 230
202. Железные дороги метрополий и колоний . . . 233

Б. Морской транспорт

203. Мировой морской торговый флот в 1914—1935 гг. . . . 234
204. Распределение морского торгового флота по роду оборудования в 1935 г. 236
205. Морской торговый флот ряда стран . . . 237
206. Распределение тоннажа мирового торгового флота по роду оборудования (в процентах). . . . —
207. Данные о неработающем тоннаже морского торгового флота (корабли на приколе) на 30/VI соответствующего года, как показатели движения кризиса и депрессии особого рода . . . 238
208. Тоннаж уничтоженных и затонувших судов мирового морского торгового флота . . . 239
209. Движение судов через Суэцкий канал . . . —
210. Проход торгового флота отдельных стран через Суэцкий канал . . . 240
211. Движение судов через Панамский канал . . . 241
212. Движение судов через Кильский канал . . . 242
213. Портовое движение отдельных стран и портов . . . 243

В. Автомобильный и воздушный транспорт

214. Количество автомобилей в 1919—1934 гг. по отдельным странам . . . 245
215. Шоссейные дороги и автомобили по континентам и странам . . . 246
216. Работа воздушного транспорта по странам . . . 249

ЧАСТЬ ТРЕТЬЯ

ОБЗОР ПО СТРАНАМ

АВСТРАЛИЯ

217. Основные экономические показатели по районам Австралии: население, транспорт, промышленность . . . 253
218. Основные экономические показатели по районам Австралии: сельское хозяйство . . . 254
219. Социальный состав самодеятельного населения Австралии, занятого в сельском хозяйстве, по данным переписи 1921 г. . . . 255

№№ табл. Стр.
220. Распределение овцеводческих хозяйств Австралии в 1924 г. 255
221. Отраслевой состав и размещение промышленности Австралии в 1929/30 г. 256
222. Внешняя торговля Австралии . . . . . —
223. Ориентировочный баланс топлива, нефтепродуктов, черных и цветных металлов Австралии 257
224. Баланс зерновых хлебов и картофеля Австралии 258
225. Платежный баланс Австралийского Союза 259
226. Общий размер иностранного капитала, инвестированного в Австралию, в сопоставлении с австралийским капиталом за границей 260

АРГЕНТИНА

227. Население и сельское хозяйство по районам Аргентины 261
228. Распределение иммигрантов в Аргентину по национальностям (среднегодовая за 1922—1926 гг.) 262
229. Портовое движение аргентинских портов в 1927 г. 263
230. Внешняя торговля Аргентины . . . . . —
231. Баланс зерновых хлебов и картофеля Аргентины 264
232. Платежный баланс Аргентины 265
233. Общая сумма иностранного капитала в Аргентине с выделением размеров инвестиций крупнейших стран-экспортеров капитала (по состоянию на 1926 г.) 266

БЕЛЬГИЯ

234. Размещение и занятия населения по районам Бельгии 267
235. Состав «индекса объема промышленного производства» Бельгии и веса отдельных отраслей промышленности в нем . . . . . —
236. Отраслевой состав промышленности Бельгии 268
237. Специализация сельского хозяйства Бельгии по провинциям, по данным 1932 г. . . . . —
238. Ориентировочный баланс топлива, нефтепродуктов, черных и цветных металлов Бельгии с Люксембургом 269
239. Баланс зерновых хлебов и картофеля Бельгии 270
240. Внешняя торговля Бельгии и Люксембурга 271
241. Общий размер капитала, экспортированного из Бельгии, в сопоставлении с иностранным капиталом, инвестированным в Бельгию . . . . . —

БРАЗИЛИЯ

242. Площадь и население Бразилии по районам 272
243. Отраслевой состав промышленности Бразилии в 1920 г. . . . . —
244. Концентрация производства кофе в нескольких штатах Бразилии . . 273
245. Внешняя торговля Бразилии 274
246. Баланс зерновых хлебов и картофеля Бразилии . . . . . —

БРИТАНСКАЯ ИНДИЯ

247. Городское и сельское население Британской Индии. 275
248. Распределение самодеятельного населения Британской Индии по занятиям (по переписи 1931 г.) . . . . . —
249. Распределение самодеятельного населения Британской Индии, занятого в промышленности, по отраслям последней (по переписи 1931 г.) . . . 276
250. Социальный состав самодеятельного населения Британской Индии, занятого в земледелии в 1921 г. . . . . —
251. Распределение земли в провинциях Британской Индии по видам землепользования (по данным обследований 1924—1928 гг.) 277
252. Распределение площади орошаемых земель в провинциях Британской Индии по способам орошения 279

№№ табл. Стр.
253. Значение орошенных земель и характер их использования в провинциях Британской Индии . . . 279
254. Характеристика земледелия по отдельным провинциям Британской Индии . . . 280
255. Важнейшие отрасли фабрично-заводской промышленности Британской Индии в 1930 г. (только частные предприятия в Британских провинциях, без туземных государств) . . . 281
256. Развитие хлопчатобумажной и джутовой промышленности Британской Индии . . . 282
257. Географическое размещение хлопчатобумажной промышленности Британской Индии в 1927/28 г. . . . —
258. Экспорт и импорт Британской Индии по странам по важнейшим статьям внешней торговли (1932/33) . . . 283
259. Баланс зерновых хлебов Британской Индии . . . —
260. Платежный баланс Британской Индии . . . 285

ВЕЛИКОБРИТАНИЯ

261. Городское и сельское население Англии и Уэлса . . . 286
262. Размещение и плотность населения по районам Великобритании и Северной Ирландии . . . —
263. Заокеанская эмиграция из Великобритании и Ирландии и иммиграция в них в 1913—1934 гг. . . . 288
264. Число лиц, занятых в некоторых отраслях хозяйства Великобритании 289
265. Неравномерность развития отдельных отраслей народного хозяйства Великобритании: загнивание «старых» отраслей . . . 290
266. Отраслевой состав горной и обрабатывающей промышленности Великобритании . . . 291
267. Сдвиги в промышленности Великобритании с севера на юг . . . 292
268. Сдвиги в размещении промышленности Великобритании и Северной Ирландии в период 1923—1935 гг. . . . 293
269. Состав «индекса объема промышленного производства» Великобритании и Северной Ирландии и веса отдельных отраслей промышленности в нем . . . —
270. Угольная промышленность Великобритании по районам . . . 294
271. Размещение доменной металлургии Великобритании по районам . . . 295
272. Резкие сдвиги в размещении черной металлургии Великобритании после мировой войны . . . 296
273. Соотношение производства чугуна и стали по районам Великобритании . . . —
274. Машиностроительная промышленность Великобритании по цензам 1924 и 1930 гг. . . . 297
275. Географическое размещение текстильной промышленности Великобритании и Северной Ирландии . . . 298
276. Положение Великобритании и Британской империи в мировой добыче продовольствия и сырья (1932—1934 гг.) . . . 299
277. Внешняя торговля Великобритании . . . 300
278. Доля Великобритании и английских колоний во внешней торговле Британской Индии, Канады, Австралии и Южно-Африканского Союза . . . —
279. Внешняя торговля внутри Британской империи и внешняя торговля стран Британской империи с прочими странами мира . . . 301
280. Ориентировочный баланс топлива, нефтепродуктов, черных и цветных металлов Великобритании . . . 302
281. Баланс потребления ряда продовольственных продуктов в Великобритании в 1905—1910 и в 1924—1928 гг. и источники снабжения этими продуктами. . . . 303
282. Баланс зерновых хлебов и картофеля Великобритании и Ирландии (всей), среднегодовой за 1909—1913 гг. . . . 304
283. Баланс зерновых хлебов и картофеля Великобритании и Сев. Ирландии —
284. Географическое размещение новых эмиссий капитала, зарегистрированных на Лондонской бирже (без эмиссии для английского правительства) . . . 305

№№ табл. Стр.
285. Общий размер и географическое распределение капитала, экспортированного из Великобритании, по состоянию на декабрь 1930 г. (без военных долгов) . . . 306
286. Платежный баланс Великобритании . . . 307
287. Динамика, распределение и перераспределение народного дохода Великобритании в период 1911—1930 гг. . . . 308

ГЕРМАНИЯ

288. Рост и концентрация городского населения Германии в период 1875—1933 гг. . . . 310
289. Территория и население Германии по районам . . . 312
290. Эмиграция из Германии за 1910—1935 гг. . . . 313
291. Состав «индекса объема промышленного производства» Германии и веса отдельных отраслей промышленности в нем . . . 314
292. Отраслевой состав промышленности Германии по переписям 1907, 1925 и 1933 гг. . . . 315
293. Размещение промышленности Германии по районам и по отдельным отраслям (по переписи 1933 г.) . . . 316
294. Распределение электростанций общественного пользования и блок-станций Германии по величине установленной мощности в 1934 г. . . . 317
295. Значение крупных и мелких электростанций разных типов в выработке электроэнергии в Германии в 1932 г. (в процентах) . . . —
296. Государственные, публично-правовые и частные электростанции Германии в 1930 и 1933 гг. . . . 318
297. Географическое размещение электростанций Германии в 1931 и 1933 гг. —
298. Динамика и порайонные сдвиги каменноугольной и буроугольной промышленности в Германии. Рост значения бурого угля . . . 319
299. Размещение доменной металлургии Германии по районам . . . 320
300. Сдвиги в размещении черной металлургии в Германии по районам . . 321
301. Общая характеристика германского машиностроения . . . 322
302. Состав германского машиностроения по отраслям и удельный вес предприятий разной величины в каждой отрасли машиностроения по данным 1928 г. . . . 323
303. Географическое размещение германского общего машиностроения по данным о валовой продукции в 1928 г. . . . 324
304. Динамика, географическое размещение и общая характеристика автомобильной и мотоциклетной промышленности Германии . . . 325
305. Размещение отдельных отраслей германского машиностроения в крупных городских центрах (с населением свыше 100 тыс. чел.) и вне этих центров . . . —
306. Порайонные показатели земледелия Германии . . . 327
307. Порайонные показатели животноводства Германии (1934) . . . 328
308. Пользование двигателями и сельскохозяйственными машинами в сельскохозяйственных предприятиях разных размеров в Германии по переписи 1933 г. . . . 329
309. Распределение сельскохозяйственных предприятий по размеру по районам Германии в 1933 г. . . . 330
310. Распределение площади сельскохозяйственных предприятий по размерам предприятий по районам Германии в 1933 г. . . . 331
311. Размещение «наследственных хозяйств» по районам Германии . . . 332
312. Дифференциация «наследственных хозяйств» . . . —
313. Аренда земли в Германии по данным переписи 1933 г. . . . 333
314. Динамика реальной заработной платы в Германии в 1887—1932 гг. . . —
315. Внешняя торговля Германии . . . 334
316. Ориентировочный баланс топлива, нефтепродуктов, черных и цветных металлов Германии . . . 335
317. Баланс зерновых хлебов и картофеля Германии . . . 337
318. Платежный баланс Германии (в миллионах марок) . . . 338
319. Иностранный капитал в Германии (на 28/II 1933 г.) . . . 340

№№ табл. Стр.
320. Динамика народного дохода послевоенной Германии 341
321. Географическое распределение народного дохода Германии по территории страны в 1913 и 1928 гг. 342

ГОЛЛАНДИЯ

322. Социальный состав самодеятельного сельского населения Голландии в 1909 и 1920 гг. 343
323. Распределение сельскохозяйственных предприятий Голландии по размерам площади и форме землепользования . . . . . —
324. Порайонные различия в распределении земельной площади по группам хозяйств в Голландии в 1921 г. 344
325. Группировка сельских хозяев Голландии по размеру обрабатываемой площади и по главному занятию в 1921 г. 345
326. Внешняя торговля Голландии 346
327. Ориентировочный баланс топлива, нефтепродуктов, черных и цветных металлов Голландии . . . . . —
328. Баланс зерновых хлебов и картофеля Голландии 347
329. Платежный баланс Голландии 348

ИСПАНИЯ

330. Территория, население и сельское хозяйство Испании по районам 350
331. Площадь и население Испании по национальным и «старым» провинциям (исчисление 1933 г.) 351
332. Характеристика земельных отношений в Испании по кадастровым данным по 27 провинциям . . . . . —
333. Проведение в Испании «аграрной реформы» 352
334. Внешняя торговля Испании . . . . . —
335. Ориентировочный баланс топлива, нефтепродуктов, черных и цветных металлов Испании 353
336. Баланс зерновых хлебов и картофеля Испании . . . . . —
337. Платежный баланс Испании в 1931 г. в миллионах золотых пезет . . 354

ИТАЛИЯ

338. Эмиграция из Италии в 1881—1934 гг. 355
339. Размещение населения и специализация сельского хозяйства по районам Италии (размещение производства важнейших культур) 356
340. Отраслевой состав и размеры предприятий в промышленности Италии (по переписи 1927 г.) 358
341. Состав «индекса объема промышленного производства» Италии и веса отдельных отраслей промышленности в нем 359
342. Распределение установленной мощности гидроэлектростанций Италии по горным системам . . . . . —
343. Порайонная характеристика электрификации Италии в 1932 г. 360
344. Распределение производства электроэнергии в Италии по месяцам (сравнительная равномерность производства, обеспеченная установкой гидростанций на реках с различным водным режимом) 361
345. Железорудная и металлургическая промышленность Италии по районам 362
346. Горная промышленность Италии 363
347. Внешняя торговля Италии (в млн. лир) . . . . . —
348. Ориентировочный баланс топлива, нефтепродуктов, черных и цветных металлов Италии 364
349. Баланс зерновых хлебов и картофеля Италии 365
350. Платежный баланс Италии (1910—1927 гг.) 366
351. Ориентировочный платежный баланс Италии (1929—1930 гг.). . . . . —

ОНБУ

КАНАДА

№№ табл.		Стр.
352.	Иммиграция в Канаду	367
353.	Основные экономические показатели по районам Канады: население и транспорт	368
354.	Основные экономические показатели по районам Канады: сельское хозяйство	369
355.	Основные экономические показатели по районам Канады: промышленность и лесное хозяйство	370
356.	Расположение ферм Канады по отношению к городу-рынку и к железной дороге	—
357.	Распределение ферм в Канаде по размерам площади и по социальному положению держателя в 1921 г.	371
358.	Состав «индекса объема промышленного производства» Канады и веса отдельных отраслей промышленности в нем	—
359.	Отраслевой состав фабрично-заводской промышленности Канады в 1922, 1929 и 1932 гг.	372
360.	Использование ресурсов водной энергии Канады по провинциям на 1/I 1935 г.	373
361.	Угольная промышленность и черная металлургия Канады	—
362.	Добыча руд цветных металлов в Канаде по провинциям	374
363.	Заготовка сырья и производство полуфабрикатов бумажной промышленности в Канаде	—
364.	Внешняя торговля Канады	375
365.	Ориентировочный баланс топлива, нефтепродуктов, черных и цветных металлов Канады	—
366.	Баланс зерновых хлебов и картофеля Канады	376
367.	Платежный баланс Канады в миллионах канадских долларов	377
368.	Общая сумма иностранного капитала, импортированного Канадой, в сопоставлении с размерами канадского капитала, экспортированного за границу (в миллионах канадских долларов)	378

КИТАЙ

369.	Динамика населения Внутреннего Китая с 1740 г. по 1850 г. по данным учета «бао-дзя»	379
370.	Противоречивость различных данных о количестве населения в Китае	—
371.	Территория и население Китая по районам и провинциям	380
372.	Распределение пахотных земель посева и сбора культур в Китае по провинциям	381
373.	Процентное распределение площади посевов Китая по культурам	382
374.	Ориентировочные данные о распространении арендных отношений в Китае в XX веке	383
375.	Доля урожая (в процентах), отдаваемая землепользователем в качестве арендной платы при разных видах аренды (в среднем по 17 провинциям Китая за 1929 г.)	—
376.	Географическое размещение хлопчатобумажной промышленности Китая и ее распределение между китайским, японским и английским капиталом в 1934 г.	384
377.	Распределение хлопчатобумажной промышленности Китая между китайским, японским и английским капиталом в 1928 и 1934 гг.	—
378.	Портовое движение Китая	385
379.	Внешняя торговля Китая в 1934 г. по портам	—
380.	Внешняя торговля Китая (в миллионах хайкванских таэлей)	386
381.	Баланс Китая (без Манчжурии) по зерновым хлебам и сое	—
382.	Платежный баланс Китая (в миллионах китайских долларов)	387
383.	Платежный баланс Манчжурии (в миллионах юанов)	388
384.	Капитал Великобритании, Японии и США в Китае на 1931 г. (без зай-	

№№ табл. Стр.
мов китайскому правительству) — его распределение по районам Китая и по отраслям хозяйства 388
385. Иностранный капитал в Китае (общая сумма и динамика иностранных инвестиций на базе борьбы империалистов за приложение капитала) 389

ПОЛЬША

386. Площадь и население Польши по районам 390
387. Отраслевой состав промышленности Польши на 1/I 1934 г. 391
388. Состав «индекса объема промышленного производства» Польши и веса отдельных отраслей промышленности в нем 392
389. Электрические станции Польши в 1932 г. по районам 393
390. Машиностроение в Польше 394
391. Угольная промышленность Польши по бассейнам . . . . . —
392. Добыча нефти в Польше по бассейнам 395
393. Ориентировочный баланс топлива, нефтепродуктов, черных и цветных металлов Польши . . . . . —
394. Баланс зерновых хлебов и картофеля Польши 396
395. Внешняя торговля Польши (в миллионах злотых). 397
396. Платежный баланс Польши (в миллионах злотых). 398
397. Общий размер иностранного капитала, экспортированного в Польшу, в сопоставлении с количеством польского капитала, экспортированного за границу. 400
398. Распределение иностранного капитала в Польше к 1930 г. . . . . —
399. Иностранный капитал в акционерном капитале Польши к 1930 г. . . —

СОЕДИНЕННЫЕ ШТАТЫ АМЕРИКИ

400. Городское и сельское население Соединенных Штатов 401
401. Схематическая сводка расширения территории метрополии США. . . 402
402. Размещение населения по районам Соединенных Штатов. 404
403. Увеличение населения США по районам в период 1790—1930 гг. . . . 405
404. Негритянское население в Соединенных Штатах по переписи 1930 г. —
405. Иммиграция в Соединенные Штаты 406
406. Состав «индекса объема промышленного производства» Соединенных Штатов Америки и веса отдельных отраслей промышленности в нем 407
407. Развитие обрабатывающей промышленности Соединенных Штатов в XX столетии 408
408. Отраслевой состав обрабатывающей промышленности Соединенных Штатов в 1923, 1929 и 1931 гг. . . . . —
409. Отраслевой состав обрабатывающей промышленности Соединенных Штатов (относительные величины) 409
410. Группировка промышленных предприятий Соединенных Штатов по размерам производства . . . . . —
411. Географические сдвиги в обрабатывающей промышленности Соединенных Штатов в период 1914—1931 гг. 410
412. Зоны первичной и вторичной концентрации промышленности США в 1899 и 1929 гг. 411
413. Концентрация двух третей промышленной продукции Соединенных Штатов в 33 индустриальных узлах 412
414. Динамика установленной мощности на электростанциях разного типа в Соединенных Штатах 414
415. Установленная мощность и производство электроэнергии по районам Соединенных Штатов Америки . . . . . —
416. Соотношение установленной мощности на гидростанциях и на тепловых электростанциях в Соединенных Штатах 415
417. Использование гидроресурсов Соединенных Штатов по районам. . . . —
418. Географическое размещение добычи угля в Соединенных Штатах . . . 416
419. Сдвиги в добыче нефти по районам Соединенных Штатов . . . . . —

№№ табл. Стр.
420. Географическое размещение нефтеобрабатывающей промышленности Соединенных Штатов в 1931 г. (распыленность) 417
421. Размещение черной металлургии Соединенных Штатов по районам 418
422. Распределение стальной продукции Соединенных Штатов между отраслями-потребителями 419
423. Концентрация медной промышленности Соединенных Штатов в штатах «Колонизуемого Запада» . . . . . —
424. Размещение выплавки цинка по отдельным штатам Соединенных Штатов 420
425. Машиностроительная промышленность Соединенных Штатов (продукция) —
426. Машиностроительная промышленность Соединенных Штатов (число рабочих) 421
427. Динамика, географическое размещение и общая характеристика производства двигателей, турбин, тракторов и т. п. в Соединенных Штатах 422
428. Динамика, географическое размещение и общая характеристика производства электрических машин, аппаратов и частей к ним в Соединенных Штатах . . . . . —
429. Динамика, географическое размещение и общая характеристика производства машиностроительных станков в Соединенных Штатах 423
430. Динамика, географическое размещение и общая характеристика производства текстильных машин и их частей в Соединенных Штатах . . —
431. Динамика, географическое размещение и общая характеристика автомобильной промышленности Соединенных Штатов 424
432. Удельный вес автомобильной промышленности и автомобильного хозяйства в потреблении важнейших материалов в Соединенных Штатах —
433. Динамика, географическое размещение и общая характеристика производства железнодорожных вагонов в Соединенных Штатах 425
434. Динамика, географическое размещение и общая характеристика судостроительной промышленности Соединенных Штатов . . . . . —
435. Географическое размещение и общая характеристика производства радиоаппаратуры и фонографов в Соединенных Штатах 426
436. Динамика, географическое размещение и общая характеристика производства холодильных машин в Соединенных Штатах . . . . . —
437. Географическое размещение и общая характеристика производства приборов для бытового обслуживания. 427
438. Динамика, географическое размещение и общая характеристика сельскохозяйственного машиностроения Соединенных Штатов . . . . . —
439. Производство некоторых важнейших видов машин (кроме сельскохозяйственных) в Соединенных Штатах в 1929 и 1931 гг. (в млн. долларов) 428
440. Производство важнейших видов сельскохозяйственного оборудования в Соединенных Штатах в 1929 и 1931 гг. 429
441. Динамика и состав экспорта машин из Соединенных Штатов в сопоставлении с импортом машин в Соединенные Штаты 430
442. Число, ценность и площадь ферм в Соед. Штатах в 1850—1930 гг. . 431
443. Стоимость ферм в Соединенных Штатах в 1900—1930 гг. . . . . —
444. Распределение площади ферм между фермами разных размеров в Соединенных Штатах по районам в 1930 г. 432
445. Порайонные изменения среднего размера ферм в Соединенных Штатах 433
446. Распределение ферм в Соединенных Штатах между разными категориями держателей (operators) по цензам 1900, 1920 и 1930 гг. . . . —
447. Распределение ферм в Соединенных Штатах между разными категориями держателей (operators) по цензам 1900, 1920 и 1930 гг. . . . 434
448. Распределение ферм в Соединенных Штатах между держателями разных «рас» и разных категорий по цензам 1900, 1920 и 1930 гг. . . —
449. Распределение ферм на Юге Соединенных Штатов между фермерами разных «рас» в 1930 г. . . . . —
450. Основные показатели земледелия Соед. Штатов по районам в 1930 г. . 435
451. Основные показатели животноводства Соед. Штатов по районам в 1930 г. 436
452. Распределение площади под искусственным орошением в Соединенных Штатах по бассейнам в 1930 г. 437

№№ табл. Стр.
453. Площадь под искусственным орошением в США по штатам 437
454. Распределение посевной площади на поливных землях в США по культурам в 1929 г. 438
455. Развитие энергетики в сельском хозяйстве Соединенных Штатов . . . —
456. Размещение лесного фонда и географические сдвиги в лесопильном производстве США 439
457. Динамика реальной заработной платы в Соед. Штатах в 1898—1932 гг. —
458. Число безработных в Соединенных Штатах по отраслям в 1930 и 1932 гг. 440
459. Внешняя торговля Соединенных Штатов (в миллионах долларов) . . . —
460. Ориентировочный баланс топлива, нефтепродуктов, черных и цветных металлов Соединенных Штатов 441
461. Баланс зерновых хлебов и картофеля Соединенных Штатов 442
462. Платежный баланс Соединенных Штатов Америки (в миллионах долларов) 443
463. Динамика и географическое размещение общей суммы капитала, помещенного Соединенными Штатами заграницей, в сопоставлении с вложениями иностранцев в Соед. Штаты (на последние месяцы соответствующего года) 444
464. Распределение народного дохода («произведенного») Соединенных Штатов по отдельным отраслям хозяйства и распределение общей суммы «реализованного дохода» между трудовыми и нетрудовыми группами населения 445

ФРАНЦИЯ

465. Порайонные данные о размещении и занятиях населения Франции . 447
466. Темпы прироста населения Франции в 1801—1931 гг. 449
467. Социальный состав самодеятельного сельского населения Франции . . 450
468. Распределение сельских хозяйств и их земельной площади по группам во Франции (по послевоенным данным) . . . . . —
469. Состав «индекса объема промышленного производства» Франции и веса отдельных отраслей промышленности в нем 451
470. Отраслевой состав промышленности Франции 452
471. Распределение тепловых и водяных станций Франции по величине установленной мощности . . . . . —
472. Добыча угля во Франции по районам 453
473. Динамика добычи железной руды во Франции по районам . . . . . —
474. Размещение черной металлургии Франции по районам 454
475. Использование земельных угодий по районам Франции 456
476. Динамика реальной заработной платы индустриальных рабочих Франции в период 1895—1932 гг. 457
477. Внешняя торговля Франции . . . . . —
478. Ориентировочный баланс топлива, нефтепродуктов, черных и цветных металлов Франции 458
479. Баланс зерновых хлебов и картофеля Франции 459
480. Платежный баланс Франции (с колониями) в млн. франков 460

ЧЕХОСЛОВАКИЯ

481. Размещение и национальный состав населения Чехословакии по переписи 1930 г. 461
482. Профессиональный состав населения Чехословакии в 1930 г. в (процентах) 462
483. Эмиграция из Чехословакии по странам направления 463
484. Состав «индекса объема промышленного производства» Чехословакии и веса отдельных отраслей промышленности в нем . . . . . —
485. Отраслевой состав и размещение промышленности Чехословакии в 1930 г. 464
486. Каменноугольная и буроугольная промышленность Чехословакии по районам 465
487. Железорудная и металлургическая промышленность Чехословакии по районам 466

Библиотека Госпромакадемии
Библиотека Госпромакадемии
Библиотека Госпромакадемии

№ № табл. Стр.
488. Распределение сельских хозяйств и их земли в Чехословакии до и после аграрной реформы 466
489. Размещение и специализация сельского хозяйства Чехословакии (1934 г.) 467
490. Ориентировочный баланс топлива, нефтепродуктов, черных и цветных металлов Чехословакии 468
491. Баланс зерновых хлебов и картофеля Чехословакии . . . . . —
492. Платежный баланс Чехословакии (в миллионах чехословацких крон) 469
493. Внешняя торговля Чехословакии (в миллионах крон). . . . . —
494. Общий размер иностранного капитала в Чехословакии в сопоставлении с размером чехословацкого капитала, экспортированного за границу . 470

ШВЕЙЦАРИЯ

495. Профессиональный состав самодеятельного населения (в процентах). . 471
496. Порайонные различия в народном хозяйстве Швейцарии . . . . . —
497. Отраслевой состав промышленности Швейцарии 472
498. Внешняя торговля Швейцарии. . . . . —
499. Баланс зерновых хлебов и картофеля Швейцарии 473
500. Доходы Швейцарии от обслуживания иностранцев на швейцарской территории (в миллонах франков) . . . . . —
501. Ориентировочный платежный баланс Швейцарии в 1928 г. 474
502. Номинальная стоимость капитала, экспортированного из Швейцарии за период 1924—1934 гг. . . . . —

ШВЕЦИЯ

503. Распределение сельских хозяйств Швеции по размерам земельной площади в 1932 г. 475
504. Состав «индекса объема промышленного производства» Швеции и веса отдельных отраслей промышленности в нем . . . . . —
505. Фабрично-заводская промышленность Швеции в 1923, 1928 и 1933 гг. 476
506. Структура и динамика экспорта важнейших отраслей шведской промышленности . . . . . —
507. Ориентировочный баланс топлива, нефтепродуктов, черных и цветных металлов Швеции 477
508. Платежный баланс Швеции (в миллионах крон). 478
509. Внешняя торговля Швеции 479
510. Общая сумма капитала экспортированного из Швеции, и его распределение по странам-должникам . . . . . —

ЯПОНИЯ

511. Площадь и население Японии по районам 480
512. Количество японцев за границей в октябре 1930 г. 481
513. Направление японской эмиграции . . . . . —
514. Состав «индекса промышленного производства» Японии и веса отдельных отраслей промышленности в нем 482
515. Сумма производства по отраслям промышленности в Японии в 1914—1933 гг. . . . . —
516. Установленная мощность на электростанциях общего пользования и на блок-станциях в Японии 483
517. Сдвиги в географии добычи угля в Японии за период с 1911 по 1931 г. —
518. Размещение крупнейших угольных рудников на территории Японии и размеры их годовой производительности 484
519. Динамика производства угля, нефти, железной руды, чугуна и стали в собственной Японии (без колоний). 485
520. Участие государства в черной металлургии Японии 486
521. Распределение сельских хозяйств Японии по размерам . . . . . —
522. Распределение сельских хозяйств Японии по формам землепользования —

№№ табл. Стр.
523. Распределение обрабатываемой земли в Японии по формам землепользования . . . 487
524. Стабильность обрабатываемой, особенно орошенной, площади Японии в период капитализма . . . —
525. Внешняя торговля Японии (в миллионах иен). . . . 488
526. Борьба Японии за внешние рынки: экспорт хлопчатобумажных тканей из Японии и из Великобритании в 1928, 1932 и 1933 гг . . . —
527. Производство, импорт и экспорт искусственного шелка в Японии. . . 489
528. Баланс зерновых хлебов и картофеля Японии . . . —
529. Платежный баланс Японии (включая Корею и Формозу) (в миллионах иен) . . . 490
530. Ориентировочный баланс топлива, нефтепродуктов, черных и цветных металлов собственно Японии (без колоний) . . . 491
531. Общая сумма иностранных инвестиций в Японии на 1/I 1929 г. . . . 492

ЧАСТЬ ЧЕТВЕРТАЯ

МЕЖДУНАРОДНЫЕ ЭКОНОМИЧЕСКИЕ СВЯЗИ

А. ВНЕШНЯЯ ТОРГОВЛЯ

532. Развитие оборотов мировой внешней торговли с 1800 по 1912 г. . . . 495
533. Обороты мировой внешней торговли в 1909, 1913 и 1920—1934 гг. . . . —
534. Доля отдельных стран в мировом внешнеторговом обороте . . . 496
535. Импорт и экспорт отдельных стран в 1913, 1928, 1934 и 1935 гг. . . 497
536. Состав внешней торговли отдельных стран по основным группам товаров 499
537. Процентное распределение (по ценности) экспорта из отдельных стран по странам назначения . . . 500
538. Процентное распределение (по ценности) импорта в отдельные страны по странам отправления . . . 502
539. Борьба за рынки сбыта: сдвиги в процентном распределении импорта в отдельные государства по странам отправления . . . 504
540. Удельный вес своих колоний и иностранных государств во внешней торговле отдельных империалистических стран . . . 506
541. Колонии — сырьевые придатки стран развитого капитализма: сырьевой и односторонний характер экспорта колониальных и зависимых стран . . . 508
542. Состав внешней торговли некоторых колоний (в 1934 г.) . . . 509
543. Состав внешней торговли ряда государств (не помещенных в III части «Справочника») в 1934 г. . . . 514

Б. ПЕРЕМЕЩЕНИЕ КАПИТАЛА

544. Общий размер и географическое размещение капитала, экспортированного из Соединенных Штатов на конец 1930 г. . . . 520
545. Общий размер и географическое распределение капитала, экспортированного из Соединенных Штатов и Великобритании в страны Южной и Караибской Америки по состоянию на 1913 и 1929 гг. (англо-американская борьба в Южной и Караибской Америке) . . . 521
546. Эмиссия капитала в Соединенных Штатах, Великобритании, Франции, Голландии и Швейцарии для заграницы и для колоний . . . 522
547. Новая эмиссия капитала для нужд заграницы и для нужд собственной страны в Соединенных Штатах, Великобритании, Голландии, Франции и Швейцарии (исключая операции по конверсии) . . . 526
548. Особенности приложения иностранного капитала в промышленность стран с различным уровнем развития капитализма (на примере вложений капитала Соединенных Штатов в 1929 г.) . . . 527
549. Вложения капитала в главнейшие отрасли сельского хозяйства Голландской Индии к концу 1929 г. (в миллионах гульденов) . . . —

№№ табл. Стр.
550. Общий размер иностранного капитала, экспортированного в Австрию на конец 1933 г. (в миллионах шиллингов) 528
551. Общий размер иностранного капитала в Литве в сопоставлении с величиной литовского капитала, находящегося за границей . . . . . —
552. Общий размер иностранного капитала в Норвегии в сопоставлении с величиной норвежского капитала за границей 529
553. Инвестиции иностранного капитала на Филиппины . . . . . —
554. Общий размер иностранного капитала в Эстонии в сопоставлении с общим количеством эстонского капитала, находящегося за границей —
555. Государственный долг отдельных стран (в местной валюте — в миллионах) 530
556. Внешняя задолженность 49 стран по отношению ко всему государственному долгу этих стран (в процентах) 534
557. Баланс межправительственных военных долгов по состоянию на 1/VII 1931 г. . . . . —
558. Денежные переводы эмигрантов и сезонных рабочих с места нового жительства или временной работы на старую родину 535
559. Сальдо поступлений и расходов, производимых туристами в важнейших странах, в сопоставлении с поступлениями от туристов, прибывших из США 536
560. Движение золота и девиз в кассах национальных банков в 1929—1936 гг. 537
561. Золотые запасы капиталистических стран в едином денежном выражении (в миллионах золотых долларов) 541
562. Платежные балансы 36 капиталистических стран в едином денежном выражении (в миллионах золотых долларов) 542
563. Платежные балансы Соединенных Штатов, Германии, Великобритании и Франции до империалистической войны (средняя за шестилетие 1908—1913 гг.) 548

Приложения

Таблица монетных паритетов и курсов валют 551
Сравнительные таблицы мер и весов 553
Источники 556
Географический указатель 561

Карты

1. Раздел Африки к 1875 г. и бывшие германские колонии 42
2. Экономические районы и важнейшие порты Аргентины 262
3. Картограмма размещения культуры кофе в Бразилии 273
4. Земельные отношения в британских провинциях Индии 278
5. Районы угольной промышленности и черной металлургии Великобритании 287
6. Экономические районы Великобритании . . . . . —
7. Экономические районы Германии 311
8. Сельскохозяйственные районы и провинции Испании 349
9. Экономические районы и области Италии 355
10. Провинции Канады 368
11. Экономические районы, провинции и важнейшие порты Китая 382
12. Экономические районы и воеводства Польши 390
13. Территориальная экспансия Соединенных Штатов 402
14. Экономические районы и штаты Соединенных Штатов 403
15. Крупнейшие очаги концентрации промышленности Соединенных Штатов 413
16. Схема экономических районов Франции 448
17. Схема районирования черной металлургии Франции . . . . . —
18. Области Чехословакии 462

ПРЕДИСЛОВИЕ К ПЕРВОМУ ИЗДАНИЮ

В период 1924—1928 гг. М. Б. Вольфом совместно с покойным Г. А. Мебусом был четыре раза выпущен «Статистический справочник по экономической географии СССР и других государств».

Предлагаемый вниманию читателей «Статистический справочник по экономической географии капиталистического мира» существенно отличается от прежнего «Справочника» как по содержанию, так и по своей структуре.

«Справочник» прежде всего является пособием для лиц, преподающих экономическую географию. Однако по своей структуре и своему содержанию он рассчитан на гораздо больший круг читателей: он может служить для самостоятельных занятий студентов вузов и техникумов и для многочисленного круга лиц, которые нуждаются в систематически подобранном материале по вопросам, связанным с экономикой капиталистического мира.

Авторы считали необходимым показать не только взаимоотношения внутри капиталистического мира, но дать и противопоставление двух систем: системы загнивающего и умирающего капитализма и системы растущего социализма. Поэтому, хотя справочник посвящен капиталистическому миру, в нем систематически проводится противопоставление капиталистического мира и СССР как по отдельным элементам хозяйства, так и в сведенном виде в начале второй части.

«Статистический справочник» является справочным изданием, что отражено в его структуре. Однако авторы не могли ограничиться простой копировкой всего того материала, который приводится в буржуазных статистических источниках, отражающих классовые интересы буржуазии той страны, в которой вышло соответствующее издание, и, в частности, той организации, которая это издание выпустила. Выбор материала, а также его компановка отражают представление авторов о том, что советскому читателю важно и нужно знать по экономической географии капиталистического мира (к сожалению, ряд запроектированных таблиц пришлось выпустить в силу отсутствия необходимых данных или вследствие противоречивости различных источников). «Справочник» составлен не тематически, однако материал подобран так, что дает возможность почти для любой темы курса экономической географии капиталистического мира подобрать необходимые статистические иллюстрации.

При выполнении настоящей работы помощь и содействие авторам оказал Институт экономики Ленинградского отделения Комакадемии.

Мы считаем своим приятным долгом выразить благодарность за ряд ценных указаний и помощь М. И. Бортнику, за составление географического указателя — А. В. Мебус и за исключительно внимательное отношение — библиотекарям Института экономики В. В. Калиновской и Х. В. Беляевой.

Ленинград.
Апрель 1934

М. Вольф
В. Клупт

ПРЕДИСЛОВИЕ КО ВТОРОМУ ИЗДАНИЮ

Со времени выхода в свет первого издания нашего «Справочника» прошло около двух лет. В течение этого периода возникли специфические трудности при использовании буржуазных публикаций. Готовясь к войне, многие империалистические страны резко сократили объем публикуемых сведений. Характерно, например, что в обзорах Международного сельскохозяйственного института, находящегося в Риме, вместо новых данных по Италии стоит «нет сведений». Германия, раньше щеголявшая аккуратностью выхода в свет ее изданий, теперь при фашистах не может опубликовать платежный баланс за 1934 г. Американский ценз показывает падение производства самолетов после 1929 г., что явно противоречит росту вооружений. Таких примеров можно было бы привести множество.

Нужно также подчеркнуть возросшую тенденциозность многих публикаций, в особенности касающихся таких щекотливых вопросов, как народный доход, безработица и т. п. Это в первую очередь надо отметить относительно германских фашистских изданий.

Указанное выше обстоятельство заставляет относиться с особой осторожностью ко всем материалам буржуазных исследований, которые являются результатом «обработки» первичных статистических данных. Однако даже они не в состоянии скрыть тенденции развития капиталистического хозяйства. Читатель в этом легко убедится, если сопоставит данные периода депрессии особого рода (показывающие рост против 1932 г.) с данными за 1928 и 1929 гг.

Гораздо более близкими к истине являются данные, выраженные в натуральных показателях (в «Справочнике» они преобладают). Однако читатель должен учесть, что и они, взятые вне сопоставления друг с другом и с ценностными показателями, в некоторых случаях не дают правильной картины. Это особенно применимо к материалам по сельскому хозяйству. В период глубочайшего аграрного кризиса в целом ряде стран производство сельскохозяй-

ственных продуктов заметно увеличивается. В данном случае самый рост производства является показателем все возрастающей нищеты широких крестьянских масс, безуспешно пытающихся увеличением производства перекрыть резкое падение цен на сельскохозяйственные товары.

Второе издание «Справочника» в основном сохраняет структуру и содержание первого издания. Это сделано как в целях создания преемственности (столь важной в справочных статистических изданиях), так и потому, что структура «Справочника» в основном оправдана практикой его использования. Авторы тщательно изучилите пожелания, которые были высказаны в печатных рецензиях и в ряде устных отзывов, и при работе над новым изданием учли все то ценное, что в этих отзывах имелось.

Почти все статистические таблицы обновлены по данным последних лет, и значительная часть таблиц, дающих динамику отдельных отраслей хозяйства, доведена до 1935 года включительно.

Основные изменения против первого издания сводятся к следующему:

1) В частях II («Обзор отраслей народного хозяйства») и IV («Международные экономические связи») введен ряд новых таблиц, например: добыча редких металлов, производство кинофильмов, новые таблицы об экспорте капитала и т. д.

2) Для усиления географического начала, к ряду таблиц в отделе «Промышленность» приложены довольно подробные указатели географического размещения добычи (а иногда и переработки) важнейших полезных ископаемых. Проделав эту чрезвычайно кропотливую работу в виде опыта, авторы рассчитывают в следующем издании расширить круг отраслей, снабженных такого рода указателями.

3) В III части («Обзор по странам») общее число стран сокращено с 30-ти до 19-ти. Оставлены только те страны, по которым была возможность дать достаточно полный набор данных, особенно по районам. Используя географический указатель «Справочника», читатель легко может подобрать в I, II и IV частях «Справочника» почти все основные данные и для стран, отсутствующих в III части.

4) В настоящем издании увеличено количество картосхем, причем значительная часть последних сделана заново. Как правило, в них даются границы районов, приводимых в таблицах.

5) Для облегчения пользования «Справочником» введена система межтабличных ссылок.

Стремясь не допускать чрезмерного увеличения объема «Справочника», авторы не повторили во втором издании ряда таблиц первого издания. В таких случаях в соответствующих разделах даны ссылки на предыдущее издание.

Авторы

Ленинград.
Май 1936 г.

ВВЕДЕНИЕ

Использование каждого справочника становится более полным и технически более удобным, если известны принципы его архитектоники. Краткое изложение этих принципов дается в настоящем введении.

Если в таблице приведены данные, касающиеся одной страны, то она помещена в «Обзоре по странам» (часть III). Если данные касаются нескольких стран, то таблица помещена в соответствующей отраслевой части (чч. I, II и IV). Немногочисленные отступления от этого правила объяснены ниже. Порядок расположения стран в таблицах в основном троякий: а) страны распределены по континентам, а внутри последних по алфавиту; б) страны расположены по своему значению в данной отрасли хозяйства; в) страны расположены по той роли, которую они играют в капиталистическом мире (см. группировку стран в программе Коминтерна).

Всякое явление показано в «Справочнике» в его динамике и притом в нескольких разрезах. Поясним это примером. Выплавка чугуна и стали прослежена в особых таблицах за ряд десятилетий по важнейшим странам; наряду с этим для 1929 и 1934 гг. даются таблицы другого типа, где изучаемое явление показано по большому количеству стран. Для наиболее важных стран показывается также порайонная динамика данного производства, рисующая неравномерное развитие районов. Это дается в особых таблицах, помещенных в обзорах по странам, в которых, как правило, приводятся данные, относящиеся к 1913 г. и с 1928 по 1935 гг. включительно. Следовательно для выявления динамики производства стали и чугуна необходимо рассмотреть таблицы, помещенные в части II и в части III. Однако в центре внимания читателя может оказаться не производство чугуна или стали само по себе, а какая-нибудь страна, например Великобритания, в отношении производства, торговли и потребления чугуна и стали. В этом случае среди таблиц, посвященных Великобритании (ч. III), необходимо отыскать баланс металлов и отсюда начать изучение всего ряда таблиц. Внешняя торговля сталью и чугуном дается в особых таблицах, которые помещены рядом с таблицами по производству (в ч. II).

Указанный порядок размещения таблиц применен и к другим отраслям хозяйства (промышленность, сельское хозяйство, транспорт), он

является удобным с точки зрения компактности расположения материала и позволяет получить необходимые сведения, имея отправной точкой как данную отрасль хозяйства, так и данную страну.

В «Обзоре по странам» в каждой стране табличный материал расположен так, что вначале идут таблицы, посвященные населению, порайонной характеристике и динамике отдельных отраслей производства, а затем таблицы, показывающие внешние связи данной страны: внешняя торговля, энергетические, металлические и хлебные балансы, перемещения капитала, платежные балансы и данные о народном доходе. Отсутствие части перечисленных материалов, в частности натуральных балансов, связано с отсутствием в распоряжении авторов нужных материалов. Однако для грубых прикидок отсутствующего баланса читатель может почерпнуть данные из отраслевой части. Значение балансовых прикидок казалось нам весьма важным, и мы распространили их даже на потенциальные энергоресурсы, поместив все энергоресурсы в одну «балансовую» таблицу и не давая отдельно запасов угля, нефти, белого угля и т. д.

Для большинства стран введены порайонные таблицы по ряду показателей. Мы брали (за некоторыми исключениями, как например часть таблиц по Германии) ту порайонную группировку, которая имеет официальный или официозный характер в данной стране. Однако при этом приходилось сталкиваться с тем, что для разных отраслей хозяйства группировка районов различна. В этих случаях, в меру возможности, нами предпринимались шаги к известной унификации (см. например Соединенные Штаты, где все районные сведения группируются либо в девять районов, принятых американской статистикой, что дает возможность сгруппировать их в три района, установленные Лениным, либо непосредственно в эти три района). Во избежание недоразумений нами всегда дается административный состав каждого района (перечень входящих в него штатов, департаментов, графств), а также схематическая карта соответствующей районной разбивки страны.

В IV части приводятся таблицы, посвященные эмиссионной деятельности важнейших стран-экспортеров капитала, задолженности ряда стран и т. д.; в обзорах по странам имеются данные об общей сумме (и ее динамике) вывезенного капитала из Соединенных Штатов, Великобритании, Швейцарии, причем и те и другие таблицы показывают географическое размещение экспорта капитала. Кроме того, по ряду стран имеются платежные балансы, в которых везде фигурирует статья «Перемещение капитала». Весь этот табличный материал дает возможность прикинуть для ряда стран, какова общая сумма иностранного капитала, вложенного империалистами. В таблицах нет этих расчетов, потому что они не могли быть приведены с достаточной точностью, но для целей преподавания, для получения общей ориентировки и для выявления того нового, что внесено кризисом в явления экспорта капитала, — имеющиеся в «Справочнике» таблицы могут дать известную исходную позицию. Во всяком случае можно судить о географической локализации капитала, экспортируемого из важнейших стран, о динамике экспорта и о примерном соотношении размеров иностранного капитала в важнейших зависимых и полуколо-

ниальных странах. Этим примерным исчислением должны заняться уже сами читатели, коль скоро у них появится потребность составить себе представление по данному вопросу применительно к определенной стране.

Следует также остановиться на вопросе, почему таблицы об американских инвестициях в обрабатывающую промышленность и об иностранном капитале в сельском хозяйстве Голландской Индии были помещены нами не в обзоре по странам, как следовало бы поступить, подходя к вопросу чисто формально, а в части IV. Вынося эти таблицы в общую часть, мы хотели подчеркнуть некоторые типичные черты направления экспорта капитала. Например, в более развитых капиталистических странах высок удельный вес капитала, вложенного в обрабатывающую промышленность; наоборот, в колониальных странах подавляющая часть вложений направляется в добывающую промышленность и плантации. Понимая назначение этой таблицы как иллюстрацию, подтверждающую вздорность «теории» деколонизации, нужно было вынести ее из «Обзора по странам» в общую часть, посвященную экспорту капитала. По такой же причине в IV части дается например состав внешней торговли Золотого Берега, как образец специфики внешней торговли маленькой колониальной страны (а отнюдь не для «углубленного» изучения Золотого Берега).

Авторы придавали большое значение составлению раздела «Территория и население», который они также старались дать не в статике, а в динамике. Это достигается наличием ряда таблиц, посвященных разделу и переделу мира, а также тем, что для большинства стран имеется хронологическая справка о годе возникновения данного государства (исключение составляют такие страны, как Франция, Великобритания и некоторые другие, для которых такая справка являлась бы сугубо-формальной) или о годе, когда она стала колонией той империалистической страны, которая владеет ею в настоящее время. Таблицы этого раздела составлены как иллюстративный материал к положениям о разделе и переделе мира, высказанным В. Лениным в его работе «Империализм как новейший этап капитализма» (§ 6). Строго говоря, структура «Справочника» требует помещения таблиц о разделе и переделе мира в конце. Помещение их в первой части обусловлено следующими техническими соображениями: а) борьба за новый передел мира показывается и в отделах, посвященных экспорту капитала, борьбе за рынки сырья и сбыта и в ряде таблиц части III; б) в связи с этим в I части выделены только материалы, демонстрирующие раздел и передел территории; в) в смысле пользования «Справочником» удобнее концентрировать все основные данные о территории и населении в одной части (тем более, что в основной таблице по территории и населению № 1 даны уже сведения о разделе и переделе путем указания года захвата отдельных колоний).

ТЕХНИЧЕСКИЕ УКАЗАНИЯ

(Необходимо прочесть до пользования „Справочником")

При пользовании «Справочником» читатель должен иметь в виду следующие технические указания:

1. В каждой таблице имеется ссылка на те источники, по которым она составлена; источники в большинстве случаев цитируются в таблицах сокращенно по известным условным обозначениям: объяснение последних читатель найдет в помещенном в конце книги подробном перечне изданий, которыми авторы пользовались при составлении «Справочника». Указание источника отнюдь не означает, что данная таблица просто скопирована с него. Авторы в большинстве случаев использовали источники для выборки нужных данных, сопоставляя несколько источников.

2. Тремя точками (...) в таблицах обозначается отсутствие сведений по данному явлению.

3. Чертою (—) в таблицах обозначается отсутствие данного явления.

4. Нуль (0 или 0,0) проставлен в таблицах в тех случаях, когда данное явление имеется налицо, но в столь незначительных размерах, что оно не может быть выражено с принятой для данной таблицы степенью точности. Так, например, если в данной таблице цифры приводятся с точностью до одного десятичного знака (например 31,5), а подлежащая внесению цифра составляет 0,04, то ставится цифра 0,0; если же эта подлежащая внесению цифра составляет 0,06 или больше, до 0,09 включительно, то ставится цифра 0,1.

5. В платежных балансах знак + (положительное сальдо) означает уменьшение обязательств данной страны по отношению к заграницe или увеличение обязательств заграницы по отношению к данной стране. Отрицательное сальдо (—) означает обратное. Это положение имеет силу для того года, для которого составлен платежный баланс. Следовательно обозначения экспорта капитала и экспорта товаров имеют противоположные знаки и соответственно ставятся в противоположные стороны баланса (дебет и кредит).

В платежном балансе экспорт капитала показывается как отрицательная (—) статья (помещается в дебет), потому что для данного года он создает увеличение обязательств экспортирующей страны по отно-

шению к заграницe, или уменьшает обязательства заграницы по отношению к стране, экспортирующей капитал. Импорту капитала соответствует обратный знак (+) и запись на кредитовую сторону баланса. Однако экспорт капитала данного года создает в последующие годы увеличение обязательств страны, импортировавшей капитал, по отношению к стране, экспортировавшей капитал.

Вывоз золота *для покрытия пассива платежного баланса*, как и вывоз товаров, является положительной (+) статьей (помещается в кредит), так как он обозначает уменьшение (вплоть до уничтожения) обязательств данной страны по отношению к заграницe *в течение данного года*.

6. В некоторых таблицах «Справочника» после заполненных граф поставлена пустая графа. Цель последней заключается в том, чтобы читатель мог внести в нее новейшие данные, которые появятся уже после выхода в свет настоящего «Справочника».

7. Для лучшего использования «Справочника» к нему приложен географический указатель для I, II и IV чч. (поскольку для III части таким указателем служит само оглавление) и сделана система ссылок между отдельными таблицами.

Читатель, желающий выбрать из «Справочника» все имеющиеся в нем сведения по данной стране, должен во-первых взять соответствующую группу таблиц из III части, а во-вторых выбрать данные из таблиц I, II и IV чч., пользуясь географическим указателем.

Читатель, желающий получить сведения по какой-либо отрасли хозяйства, должен во-первых выбрать по оглавлению соответствующие таблицы из I, II и IV чч., а затем, пользуясь ссылками у этих таблиц, взять соответствующие таблицы из III ч. Кроме того полезно проверить еще по оглавлению наличие в III ч. таблиц, трактующих специально о данной отрасли в той или иной стране.

ЧАСТЬ ПЕРВАЯ

ТЕРРИТОРИЯ И НАСЕЛЕНИЕ

ОТДЕЛ ПЕРВЫЙ

РАЗДЕЛ И ПЕРЕДЕЛ МИРА

Таблицы №№ 1—11

ОТДЕЛ ВТОРОЙ

НАСЕЛЕНИЕ

Таблицы №№ 12—19

Спбгу

СПбГУ

РАЗДЕЛ И ПЕРЕДЕЛ МИРА

Таблица № 1

Площадь и численность населения отдельных стран[1]

№№ по пор.	Страны[2]	Год переписи (П) или исчисления (И)	Площадь (в тыс. *кв. км*)	Население (в тыс.)	Число жителей на 1 *кв. км*	Главный город и его население (в тыс.)
	Союз Сов. Соц. Респ. .	И. 1933	21 274	165 700	8	Москва (3642)
	Европа (без СССР)					
1	Австрия [1918]	П 1934	84	6 759	80	Вена (1875)
2	Албания [1912][4]	И. 1933	28	1 050	39	Тирана (31)
3	Андорра [1278]	И. 1934	0,5	6	13	Андорра-ля-Виеха (1)
4	Бельгия [1830][5]	И. 1934	30	8 248	275	Брюссель (891)
5	Болгария [18 8—1908][6]	П. 1934	103	6 090	59	София (288)
6	Ватикан (Папская область) [1929]	П. 1933	0[8]	1	2 000	—
7	Великобритания и Северная Ирландия . . .	И. 1934	244	46 824	192	Лондон (4397)[7]
	Британские владения:	—	69	3 266	47	—
	а) Ирландия (доминион) [1923]	И. 1935	69	2 993	43	Дублин (419)
	б) Гибралтар (1704) .	П. 1931	0[9]	21	4 000	Гибралтар (21)
	в) О-в Мальта (1814) .	И. 1933	0,3	252	800	Валетта (64)
8	Венгрия [1918]	И. 1933	93	8 837	95	Будапешт (1027)
9	Германия[10]	П. 1933	471	66 166	140	Берлин (4202)
10	Голландия	И. 1934	34	8 290	244	Гаага (469)
11	Греция [1830][4]	И. 1934	130	6 629	51	Афины (453)
12	Дания	И. 1934	43	3 656	85	Копенгаген (771)
	Датск. влад. (Фарерские о-ва)	П. 1930	1,4	24	17	Торсгавн (2)
13	Данциг [1920]	П. 1929	2	408	215	Данциг (235)
14	Исландия [1918][11] . . .	И. 1934	103	113	1	Рейкъявик (32)
15	Испания	И. 1934	502	24 242	48	Мадрид (1015)
16	Италия [1870]	И. 1935	310	42 621	137	Рим (1121)
	Итальянские владения (Эгейские о-ва: Родос и др.) (1912)[12]	1931	3	131	52	Родос (25)
17	Латвия [1918]	И. 1934	66	1 940	30	Рига (378)
18	Литва [1918][13]	И. 1935	56	2 626	47	Каунас (Ковно) (104)
19	Лихтенштейн [1719] . .	П. 1930	0,2	10	64	Вадуц (2)
20	Люксембург [1815][14] . .	П. 1930	3	300	116	Люксембург (54)

ОГБГУ

№№ по пор.	Страны[2]	Год переписи (П) или исчисления (И)	Площадь (в тыс. кв. км)	Население (в тыс.)	Число жителей на 1 кв. км	Главный город и его население (в тыс.)
21	Монако [1938]	П. 1933	0[15]	22	1 200	Монако (2)
22	Норвегия [1814—1905][16]	И. 1935	323	2 871	9	Осло (253)
	Норвежские владения: Свальбард (1920)[17], Ян-Майен (1929) и др.[18]	П. 1930	63	3	0	—
23	Польша [1918]	И. 1934	388	33 024	85	Варшава (1179)
24	Португалия[19]	И. 1935	92	7 140	77	Лиссабон (594)
25	Румыния [1878]	И. 1934	317	18 792	59	Бухарест (631)
26	Сан-Марино	1932	0,1	14	213	С.-Марино (2)
27	Финляндия [1917]	И. 1934	343	3 739	11	Гельсинки (Гельсингфорс) (269)
28	Франция	И. 1934	551	41 940	76	Париж (2891)
29	Чехословакия [1918] . .	И. 1934	140	15 057	107	Прага (848)
30	Швейцария [1291] . . .	И. 1934	41	4 153	101	Берн (148)
31	Швеция	И. 1934	440	6 212	14	Стокгольм (522)
32	Эстония [1918]	П. 1934	48	1 126	24	Таллин (Ревель) (136)
33	Югославия [1918]	И. 1934	249	14 730	59	Белград (242)
	Америка					
1	Аргентина [1816]	И. 1934	2 797	12 055	4	Буэнос-Айрес (2231)
2	Боливия [1825]	И. 1932	1 333	3 077	2	Лапас (150)
3	Бразилия [1815]	И. 1934	8 484	45 324	5	Рио-де-Жанейро (1580)
4	Британские владения:	—	10 382	12 975	1	—
	а) Канада (1763)[21] . .	П. 1931	9 660	10 377	1	Оттава (127)
	б) Ньюфаундленд (с Лабрадором) (1713)	И. 1934	422	290	1	С.-Джон (43)
	в) Бермудские о-ва (1912)	П. 1931	0,1	29[22]	570	Гамильтон (3)
	г) Вест-Индские о-ва, в том числе:[23]		32	1 901	60	—
	Багамские (718) .	И. 1933	11	63	5	Нассау (20)
	Ямайка (1655) . . .	И. 1934	12	1 090	89	Кингстоун (63)
	Тринидад (1797) .	П. 1931	5	387	80	Порт оф Спэйн (70)
	Барбадос (1625) . .	И. 1934	0,4	180	419	Бриджтоун (15)
	д) Британский Гондурас (1862)	И. 1934	22	54	2	Белиц (17)
	е) Британская Гвиана (1796)	И. 1933	232	321	1	Джорджтоун (64)
	ж) О-ва Фальклендские (1835), Ю. Георгия и др.[23] . .	П. 1931	14	3	0	Порт Стенли (1)
5	Венецуэла [1819]	И. 1931	1 020	3 216	3	Каракас (141)
6	Гватемала [1821]	И. 1934	110	2 245	20	Гватемала (112)
7	Гондурас [1821]	П. 1930	115	854	8	Тегусигальпа (47)
8	Голландские владения:		142	240	2	—
	а) Суринам[24] (1667) .	И. 1934	141	161	1	Парамарибо (50)
	б) Кюрасао (1634), Аруба и др. о-ва .	И. 1934	1	79	79	Виялемстед (24)

№ по пор.	Страны [2]	Год переписи (П) или исчисления (И)	Площадь (в тыс. *кв. км*)	Население (в тыс.)	Число жителей на 1 *кв. км*	Главный город и его население (в тыс.)
9	Датские владения: Гренландия (1721)	1930	88[25]	17	0	Готхаб (1)
10	Доминиканская республика [1821]	И. 1932	50	1 200	24	С.-Доминго (45)
11	Колумбия [1819]	И. 1933	1 159	8 893	8	Богота (265)
12	Коста-Рика [1821]	И. 1934	59	552	9	Сан-Хозе (58)
13	Куба [1902] [26]	И. 1933	115	4 011	35	Гавана (544)
14	Мексика [1810]	П. 1930	1 969	16 5 3	8	Мексико (9 1)
15	Никарагуа [1823]	И. 1930	128	150	6	Манагуа (33)
16	Панама [1903]	П. 1930	84	467	6	Панама (83)
17	Парагвай [1811] [27]	И. 1932	418	870	2	Асунсиен (94)
18	Перу [1824]	И. 1927	1 378	6 147	5	Лима (316)
19	Сальвадор [1821]	И. 1933	34	1 522	45	Сан-Сальвадор (99)
20	Соед. Штаты [1776]	И. 1934	9 369	126 425	13	Вашингтон (487)
	в том числе Аляска (1868)	П. 1930	1 530	59	0	Жюно (4)
	Владения Соед. Штатов:		37	4 158	112	—
	а) Пуэрто-Рико (1898) [28]	П. 1930	9	1 544	174	Сен-Хуан (115)
	б) Гаити (1915) [29]	И. 1929	26	2 553	98	Порт-о-Прэнс (125)
	в) Вирджинские о-ва (1916) [30]	П. 1930	0,3	22	64	С. Томас (7)
	г) Зона Панамского канала (1903)	П. 1930	1,4	39	28	Бальбоа
21	Уругвай [1828]	И. 1934	187	1 993	11	Монтевидео (607)
22	Французские владения:		91	528	6	—
	а) С.-Пьер и Микелон	П. 1931	0,2	4	18	С.-Пьер (3)
	б) Гваделупа (1635) и др. о-ва	П. 1931	2	267	150	Басс-Терр (9)
	в) Мартиник (1664)	П. 1931	1	235	238	Форт-де-Франс (43)
	г) Французская Гвиана (XVII в.)	П. 1931	88	22	0,3	Кайенна (11)
23	Чили [1810—1818]	И. 1935	742	4 464	6	С.-Яго (702)
24	Экуадор [1822]	И. 1933	450—875 [31]	2 600	...	Квито (107)
	Африка					
А	Абиссиния [20]	Оценка	900	5 500—10 000	...	Аддис-Абеба (60—70)
Б	Бельгийские владения:					
1	Бельгийское Конго (1885)	И. 1933	2 440	12 520	5	—
2	Руанда-Урунди [33]	И. 1923	2 385	9 485	4	Леопольдвиль (40)
В	Британские владения:		55	3 0 5	55	Астрида
1	Южно-Африканский союз	И. 1934	10 067	58 215	6	—
			1 225	8 483 [34]	6	Капштадт (271) и Претория (91)

СПбГУ

№ по пор.	Страны [2]	Год переписи (П) или исчисления (И)	Площадь (в тыс. *кв. км*)	Население (в тыс.)	Число жителей на 1 *кв. км*	Главный город и его население (в тыс.)
	а) Капланд (1795) [35] .	П. 1921	717	2 783	4	Капштадт (271)
	б) Наталь (1795) . . .	П. 1921	91	1 429	16	Дурбан (181)
	в) Трансвааль (1902) [36]	П. 1921	286	2 088	7	Претория (91)
	г) Колония Оранжевая (1902) [36]	П. 1921	131	629	5	Блюмфонтэн (53)
2	Земля Свази	И. 1923	17	128	7	Мбабан (1)
3	Бывш. Герм. Ю.-Зап. Африка (1915)	И. 1923	835	273	0,3	Виндгук (11)
4	Земля Базуто (1884) . .	П. 1921	30	499	16	Мазеру (3)
5	Земля Бечуана (1885) .	П. 1921	712	153	0,2	Мейфкинг
6	Сев. Родезия (1888) . .	И. 1933	746	1 393	2	Ливингстоун (10)
7	Южн. Родезия (1888) . .	И. 1933	385	1 212	3	Солсбери (29)
8	Земля Ниасса (1891) . .	И. 1934	97	1 611	16	Цомба (3)
9	Брит. Зап. Африка:					
	а) Нигерия (1879) . .	П. 1931	965	19 928	21	Лагос (126)
	б) Сиерра-Леоне (1788) с протекторатом	П. 1921	80	1 541	19	Фритоун (55)
	в) Золотой Берег (1821) с Ашанти . .	И. 1932	208	3 272	16	Аккра (63)
	г) Гамбия (1631) . . .	1931	11	200	19	С.-Мария-Басерст (14)
	д) Часть Камеруна (бывш. герм.) (1916)	Исчисл.	80	781	10	Буса (3)
	е) Часть Того (бывш. герм.) (1914)	П. 1931	34	294	9	Хо (3)
10	О-ва Св. Елены (1673), Вознесения (1815) и Тристан да-Кунья (1882)	П. 1931	0,3	4	13	Джемстоун (2)
11	Брит. Вост. Африка:		1 836	11 939	6	—
	а) Кения [37]	И. 1933	583	3 076	5	Найроби (92)
	б) Уганда (1890) . . .	Исчисл.	305	3 620	12	Ентебе (7)
	в) Занзибар (1890) . .	П. 1931	3	235	90	Занзибар (45)
	г) Танганийка (бывш. германск.) (1917) .	И. 1933	946	5 008	5	Дар-эс-Салам (30)
12	Земля Сомали (1884) . .	Исчисл.	176	345	2	Бербера (30)
13	О-ва Маврикия (1810), Чагос и др.	И. 1933	2	401	191	Порт Луи (54)
14	О-ва Сейшельские (1794)	И. 1934	0,4	29	67	Виктория (5)
15	Англо-Египетский Судан (1896)	И. 1933	2 627	5 729	2	Хартум (50)
Г	Египет [1914—1922] [38]	И. 1932	994	14 900	15	Каиро (1065)
Д	Испанские владения		358	1 750	5	—
1	Канарские о-ва (1405) .	И. 1931	7	565	78	— —
2	Ифни (1860)	. . .	3	20	8	— —
3	Испанское Марокко (1902)	. . .	ок. 35	ок. 1 000	ок. 30	Тетуан (48)
4	Рио-де-Оро (1884) и Адрар	. . .	283	1	0	Вилла Циснерос
5	Исп. Гвинея (Рио Муни)	. . .	28	140	5	Санта-Изабель (8)

16ГУ

№ по пор.	Страны [2]	Год переписи (П) или исчисления (И)	Площадь (в тыс. *кв. км*)	Население (в тыс.)	Число жителей на 1 *кв. км*	Главный город и его население (в тыс.)
6	Фернандо-По (1845) и др. о-ва	. . .	2	24	12	
Е	Итальянские владения:		2 220	2 345	1	—
1	Итальянская Ливия (1911) [39]	П. 1931	1 600	712	0,5	Триполи (86) и Бенгази (43)
2	Эритрея (1882) [40]	П. 1931	120	622	5	Асмара (22)
3	Итальянское Сомали (ок. 1890)	П. 1931	500	1 011	2	Могадишу (37)
Ж	Либерия [1847] . . .	Оценка	95—110	1 000—2 000	10—20	Монровия (6)
З	Португальские владения:		2 068	7 704	4	—
1	О-ва Зеленого Мыса (1461)	И. 1931	4	154	40	Прайа (6)
2	Португальская Гвинея (1610)	И. 1930	36	365	10	Булам (4)
3	О-ва С.-Томе и Принчипэ (1471)	П. 1921	1	59	66	С.-Томэ (3)
4	Ангола (Порт. Зап. Африка) (1575)	И. 1934	1 256	3 098	3	Нова Лисбоа (4)
5	Мозамбик (Порт. Вост. Африка) (1506)	И. 1934	771	4 028	5	Лоренцо-Маркез (13)
И	Танжер [1923] [41] . . .	. . .	0,5	51	102	Танжер
К	Французские владения:		10 380	38 692	4	—
1	Алжир Северный (1830)	П. 1931	208	5 979	29	Алжир (257)
	„ Южные территории	П. 1931	1 987	574	0,3	—
2	Тунис (1881) [42]	П. 1931	125	2 411	19	Тунис (202)
3	Марокко (франц. часть) (1901)	П. 1931	520	5 057	10	Рабат (55)
4	Франц. Зап. Африка [43]		4 093	15 085	4	Дагара (73)
	а) Сенегал (1791) . . .	И. 1933	201	1 620	8	С.-Луи (30)
	б) Франц. Гвинея . .	И. 1933	252	2 119	10	Канакри (7)
	в) Берег Слоновой Кости (1842)	П. 1933	467	3 859	8	Бинжервилль (5)
	г) Дагомэ (1851—1894) [44]	П. 1933	107	1 133	11	Порто-Ново (27)
	д) Часть бывш. герм. Того (1914)	И. 1933	57	754	13	Ломе (13)
	е) Франц. Судан . . .	И. 1933	986	3 527	4	Кулуба
	ж) Мавритания	П. 1931	898	352	0,3	—
	з) Нигер	И. 1933	1 145 [46]	1 721	1	Ниамей (3)
5	Франц. Экваториальная Африка (1841)	И. 1934	2 362	3 319	1	Бразавиль (5)
6	Часть бывш. герм. Камеруна (1916) [45]	И. 1933	431	2 298	5	Яунде
7	Франц. Вост. Африка:		652	3 969	6	—
	а) Сомалийский Берег (1884)	И. 1931	22 [46]	69	3	Джибути (11)

ОГБГУ

Продолжение таблицы № 1

№ по пор.	Страны [2]	Год переписи (П) или исчисления (И)	Площадь (в тыс. *кв. км*	Население (в тыс.)	Число жителей на 1 *кв. км*	Главный город и его население (в тыс.)
	б) О-в Мадагаскар (1885) и подведомственные о-ва [47] . .	П. 1931	627	3 702	6	Тананариво (102)
	в) О-в Реюньон (1643) и др. [48]	П. 1931	3	198	79	С.-Дени (27)
	Азия (без СССР)					
1	Аравийские государства	Оценка	ок. 2 600	8—10 000	. . .	—
	а) Саудия [1916] [50] . .	„	„ 1 600	ок. 4 500	3	Риад (30)
	б) Иемен [1916] . . .	„	„ 200	2—3 000	10—15	Сана (20)
	в) Оман [1741]	„	„ 210	ок. 500	2	Маскат (25)
	г) Гадрамаут	„	„ 150	„ 120	1	—
	д) Ковейт [1901] . . .	„	„ 5	„ 50	10	Ковейт (30)
2	Афганистан	„	630—700	11 000	ок. 15	Кабул (80)
3	Британские владения: .		5 289	366 138	71	—
	а) О-в Кипр (1878) .	П. 1931	9	348	38	Никозия (24)
	б) Аден (1839) с протекторатом [51]	П. 1931	109	60	1	Аден (48)
	в) Британская Индия (1757—1859) [52] [53] . .	П. 1931	4 685	352 838	76	Дели (447)
	г) О-в Цейлон (1802)	П. 1931	66	5 312	81	Коломбо (284)
	д) О-ва Мальдивские (1802)	П. 1931	0,3	79	250	Мейль (6)
	е) Стрэтс-Сетльментс (1824) [54]	И. 1934	4	1 059	265	Сингапур (410)
	ж) Малайские федерированные гос-ва (1874—1889) [55] . . .	И. 1934	71	1 632	23	Куала-Лумпор (112)
	з) Малайские нефедерированные государства [56]	И. 1934	61	1 543	25	—
	и) Сев. Борнео (1888), Саравак (1884) и Бруней	П. И. 1931	217	775	4	Джессельтоун (5) Кетчинг (25)
	к) О-ва Бахрейнские (1861)	Исчисл.	1	120	200	Манама
	л) Гонг-Конг (1841) с Коулуном	И. 1932	1	901	840	Виктория (384)
	м) Палестина (1917) .	И. 1934	23	1 171	51	Иерусалим (100)
	н) Трансиордания (1920)	Исчисл.	42	300	7	Амман (12)
4	Бутан	„	45	300	7	Пунакха
5	Голландские владения:		1 900	60 731	32	—
	а) О-ва Ява и Мадура (1602)	П. 1930	132	41 720	315	Батавия (437)
	б) Внешние владения [57]	П. 1930	1 768	19 011	11	Палембанг (108)
6	Ирак [1927 [58]]	И. 1932	459	2 857	6	Багдад (287)
7	Иран (б. Персия)	П. 1933	1 644	15 055	9	Тегеран (360)
8	Итальянские владения: Тянь-Цзинь [59]	1931	0	6	. . .	—

№ по пор.	Страны [2]	Год переписи (П) или исчисления (И)	Площадь (в тыс. *кв. км*)	Население (в тыс.)	Число жителей на 1 *кв. км*	Главный город и его население (в тыс.)
9	Китай	И. 1934	8 164	428 516	52	Нанкин (633)
	Тибет	И. 1934	1 319	3 722	3	Лхасса (ок. 20)
	Манчжурия (Манчжу-Го)	И. 1934	1 353	32 288	24	Синкин (134) [60]
	Монгольская народная республика [1924]	И. 1934	1 526	700	0,5	Улан-Батор (30)
10	Непал	Исчисл.	140	5 600	40	Катманду (80)
11	Португальск. владения:		23	1 211	53	—
	а) Португальск. Индия (1509) [61]	И. 1934	4	580	152	Вилла Новади-Гоа (12)
	б) Макао	П. 1927	0	157	—	Макао (59)
	в) Вост. часть о-ва Тимор (1610) и о-в Камбинг	И. 1931	19	474	25	Дилли (3)
12	Сиам	И. 1934	519	12 699	24	Банкок (695)
13	Владения Соед. Штатов: Филиппины и архипелаг Зулу (1898) [62]	И. 1934	296	13 055	44	Манила (341)
14	Тувинская народн. респ. [1921]	Исчисл.	165	65	0,4	Кзыл-Хото (10)
15	Турция вся	П. 1935	763	16 189	21	Анкара (123)
16	Французские владения:		840	25 373	30	
	а) Французск. Индия (1674—1814) [63]	И. 1933	0,5	282	570	Пондишери (47)
	б) Кохинхина (1862)	1933	69	4 441	65	Сайгон (109) [64]
	в) Камбоджа (1863)	П. 1931	176	2 806	16	Пном-Пенх (90)
	г) Аннам (1787—1884) [65]	1934	103	5 122	50	Хюэ (33)
	д) Тонкин (1884)	1934	105	8 670	82	Ханой (125)
	е) Лаос (1893)	1934	231	989	4	Виен-Тиан (9)
	ж) Кван-Чу-Ван (1898)	И. 1931	0,5	230	500	Форт-Баяр (7)
	з) Шейх-Саид (1870)		2	1	1	Шейх-Саид
	и) Сирия и Ливан (1920)	1929	155	2 832	18	Бейрут (162)
17	Япония	И. 1934	603	89 253	148	Токио (2070)
	в том числе Корея	П. 1930	221	21 058	95	Сеул (375)
	Японские владения:		75	5 892	78	—
	а) Формоза (Тайван) и Пескадорские о-ва (1895)	П. 1930	36	4 593	128	Тайхоку (266)
	б) Карафуто [66] (1905)	П. 1930	36	295	8	Тойохара (33)
	в) Квантунгский п-ов (1905)	И. 1934	3	1 004	300	Риоюнко (139)
	Австралия и Океания					
1	Британские владения:		3 496	9 334	1	—
	а) Австралийск. Союз (1788) [67]	И. 1934	7 704	6 677 [68]	1	Канберра (9)
	б) Бывш. герм. Нов. Гвинея (1914) [69]	И. 1930	2?6	395	2	Рабауль (2)
	в) Папуа (1883) [70]	И. 1932	234	276	1	Моресби (2)
	г) Новая Зеландия (1840) [71]	И. 1934	269	1 549	6	Веллингтон (147)

ОГПУ

№ по пор.	Страны [2]	Год переписи (П) или исчисления (И)	Площадь (в тыс. *кв. км*)	Население (в тыс.)	Число жителей на 1 *кв. км*	Главный город и его население (в тыс.)
	д) Территория Западной группы о-вов Самоа (1914) [72] . . .	И. 1934	3	53	14	Апиа (1)
	е) О-ва Фиджи (1874)	И. 1934	18	193	10	Сува (13)
	ж) Остальные о-ва Океании [73]		32	275	9	—
2	Владения Соед. Штатов:		18	409	24	—
	а) Гаваи (о-ва Сандвичевы) (1898)	П. 1930	17	379	23	Гонолулу (142)
	б) О-в Гэм (Гуам) (1898) [49]	И. 1932	0,5	20	40	Агана (9)
	в) О-в Тутуила и подведомственные о-ва (1900) [74]	П. 1930	0,2	10	50	Паго-Паго
3	Французские владения:		26	93	4	—
	а) Новая Каледония и подведомственные о-ва	П. 1931	22	57	3	Нумеа (11)
	б) Остальные о-ва . .	И. 1931	4	36	9	Папита (7)
4	Владения Японии: о-ва Палау, Каролинские, Марианские и Маршальские (1920) [75] . .	П. 1930	3	69	28	Коррор
5	Ново-Гебридские о-ва [3]	И. 1930	15	55	3	Порт Вилла

Сводка по частям света	Площадь (в млн. *кв. км*)	Население (в млн.)	Число жит. на 1 *кв. км*
СССР	21,3	165	8
Европа (без СССР)	5,4	390	70
Америка	42,8	260	6
Африка	29,6	150	5
Азия (без СССР)	28,0	1 120	40
Австралия и Океания	8,6	10	1
Антарктика	14,0	0	0
Весь земной шар	ок. 150	ок. 2 100	13

[1] S. Y.; S. J. D. R.; H. T.; [2] В круглых скобках поставлена дата захвата колонии метрополией, владеющей этой колонией в настоящее время (даже если после этой даты колония подвергалась кратковременным захватам со стороны других стран). В прямых скобках показана дата выделения данной страны в отдельное государство или выход (хотя бы и формальный) из положения колонии. [3] Англо-французский кондоминиум. [4] Выделилась из Турции. [5] Выделилась из Нидерландов. [6] Вторая дата — выход из зависимости от Турции. [7] «Большой Лондон» имеет 8,2 млн. жит. [8] 44 гектара. [9] 5 *кв. км*. [10] В том числе Саарская область 2 тыс. *кв. км* с 830 тыс. жит. [11] Отделилась от Дании и находится с ней в личной унии. [12] До этого — в составе Турции. [13] Включая Мемельскую область (2,4 тыс. *кв. км* с 142 тыс. жит.). [14] Выделился из Фран-

СПбГУ

ции. [15] 20 *кв. км*. [16] В 1814 г. отделение от Дании и вхождение в унию с Швецией; в 1905 г. прекращение этой унии. [17] Шпицберген. [18] Кроме того Норвегии принадлежат в южной части Атлантического океана небольшие о-ва Буве (1928) и Петра I (1931). [19] Включая о-в Мадейру (1420) и Азорские о-ва (XV век). [20] Правильное, но мало принятое у нас название — Эфиопия. [21] До этого — колония Франции. Отдельные части Канады захвачены Великобританией раньше. [22] Без армии и без туземцев. [23] Кроме того примыкающая к Южной Америке часть Антарктики, площадью около 3 млн. *кв. км* (Земля Грахама и др.). [24] Голландская Гвиана. [25] Площадь, не покрытая глетчерами. [26] С конца XV в. до 1898 г. — колония Испании, затем колония Соед. Штатов, несмотря на формальное выделение в 1902 г. в отдельное государство. [27] Включая спорную область Чако — около 250 тыс. *кв. км* с 67 тыс. жит. [28] До этой даты — колония Испании. В 1932 г. официально переименована из Порто-Рико в Пуэрто-Рико. [29] Негритянская республика, бывшая до 1804 г. французской колонией. [30] О-ва св. Фомы, Иоганна и Креста, купленные у Дании. [31] Площадь не определена в виду неустановленности границ. [32] Кроме того еще несколько десятков населенных и свыше 700 незаселенных островов. [33] Часть бывшей Германской Восточной Африки. [34] В том числе европейцев ок. 2 млн. [35] Включая Китовую бухту. [36] Захвачены в результате англо-бурской войны. [37] Включая сферу влияния. [38] 1914—выход Египта из состава Турции с установлением английского протектората; 1922 — формальное прекращение английского протектората. Фактически Египет является английской колонией с 1882 г. [39] Триполитания и Киренаика. До 1911 г. входила в состав Турции. В январе 1935 г. по соглашению с Францией к Ливии был прирезан кусок Франц. Нигера (около 125 тыс. *кв. км* с 7—8 тыс. жит.). [40] В январе 1935 г. к Эритрее было прирезано 800 *кв. км* от территории Французского Сомали (см. также табл. № 8). [41] Интернационализированная зона Марокко под управлением Франции, Великобритании, Испании и Италии. [42] До этого — зависимость от Турции. [43] Колония Верхняя Вольта с 1 января 1933 г. расформирована: части ее включены в состав Берега Слоновой Кости, Франц. Судана и Нигера. [44] Первая дата — захват берегов ой полосы, вторая дата — полный захват всей колонии. [45] Часть Камеруна, полученная Германией от Франции в 1911 г., входит в настоящее время в состав Франц. Экваториальной Африки. [46] Площадь дана с вычетом уступленной в 1935 г. Италии территории (см. примечания 39 и 40, а также табл. № 8). [47] О-ва Майотт, Коморские. [48] О-ва Новый Амстердам, св. Павла, Кергельские. [49] Кроме того небольшие острова Мидуэй и Уэйк (между Гавайскими о-вами и Гуамом), являющиеся базой военной и гражданской авиации и местом установки мощной радиостанции. [50] Бывш. Геджас, Неджд и Газа и Асир. [51] Включая о-в Перим (1790—1857), Сокотру (1835—1876) и Камаранские острова (1858—1915). [52] Включая о-ва Андаманские (1789), Никобарские (1869) и Лаккадивские. [53] В 1757 г. Великобритания захватила Бенгалию, в 1814 г. — окончательно вытеснила Францию, а в 1859 г. были ликвидированы владения Ост-Индской компании с передачей их «короне». [54] Включая Лабуан (1846). [55] Перак, Селангор, Негри-Сембилан, Паханг. [56] Джохор, Кедах, Перлис, Келантан, Тренгган. [57] О-в Борнео без северной части, Суматра, Целебес, западная часть о-ва Тимор, Молуккские о-ва и западная часть Новой Гвинеи. [58] Год формального прекращения мандата Великобритании. [59] «Арендовано» у Китая. [60] б. Чанчунь. [61] Гоа, Диу, Дамао. [62] От Испании. С 1934 Филиппины формально независимы, но по существу остаются колонией США. [63] Пондишери, Магэ, Карикал, Чандернагор и Янаон. [64] Главный город Французского Индокитая (пп. б—е)—Ханой. [65] Последний год — официальная дата установления французского протектората. [66] Южная часть Сахалина. [67] Новый Южный Уэлс, Виктория, Квинсленд, Южная Австралия, Западная Австралия, Северная территория, округ союзной столицы и о-в Тасмания. [68] Сверх того около 75 тыс. туземцев. [69] Сев.-вост. часть о-ва Новая Гвинея (бывш. Земля императора Вильгельма), архипелаг Бисмарка и др. о-ва—мандатная территория Австралийского Союза. [70] Юго-вост. часть о-ва Новая Гвинея с прилегающими о-вами. [71] С подведомственными островами (о-ва Кука и др.). Кроме того под управлением Новой Зеландии находится часть территории Антарктики (Земля Росса и др.) — около 2 млн. *кв. км*. [72] Бывш. германские колонии — ныне мандатные территории Новой Зеландии. [73] Науру (бывш. германская колония, ныне мандатная территория Великобритании, Австралии и Новой Зеландии), Тонга, Жильберта, часть Соломоновых о-вов и др. [74] Из группы о-вов Самоа. [75] Мандатная территория, бывшая германская колония.

Захваты и империалистические переделы колониальных владений отдельных государств по частям света в (1875—1935 гг.) [1] [11]

Государства-метрополии	Годы	Метрополии		Колонии [4]										Итого метрополии и колонии		Процент площади колонии ко всей площади	Процент колониального населения ко всему населению
				В Европе		В Азии		В Америке		В Африке		В Австралии и Океании		Все колонии					
		тыс. кв. км	тыс. жит.	тыс. кв. км	тыс. жит.	тыс. кв. км	тыс. жит.	тыс. кв. км	тыс. жит.	тыс. кв. км	тыс. жит.	тыс. кв. км	тыс. жит.	тыс. кв. км	тыс. жит.	тыс. кв. км	тыс. жит.		
Великобритания	1875	313 [2]	35 241 [2]	1	175	3 765	241 835	10 011	5 161	707	2 331	7 991	2 534	22 475	252 036	22 788	287 277	98,6	87,7
	1914	313 [2]	46 122 [2]	1	246	5 281	324 629	10 336	9 534	8 810	40 833	8 261	6 453	32 689	381 695	33 002	427 817	99,1	89,1
	1935	244 [3]	46 824 [3]	69	3 266	5 289	366 138	10 382	12 975	10 067	58 215	8 496	9 334	34 303	449 928	34 547	496 752	99,3	90,3
Соед. Штаты	1875	7 700	45 000	—	—	—	—	1 530	25	—	—	—	—	1 530	25	9 230	45 025	16,5	0,1
	1914	7 874	93 862	—	—	296	8 368	1 541	1 327	—	—	17	212	1 854	9 907	9 728	103 769	19,1	9,5
	1935	7 839	126 425	—	—	296	13 055	1 567	4 217	—	—	17	409	1 880	17 681	9 719	144 106	19,3	12,3
Германия	1914	541	64 926	—	—	1	173	—	—	2 662	11 163	245	641	2 908	11 977	3 449	76 903	84,3	15,6
Франция	1875	536	36 906	—	—	160	2 683	82	346	700	2 875	23	93	965	5 997	1 502	42 903	64,2	14,0
	1914	537	39 602	—	—	721	17 235	8	452	9 740	31 136	24	82	10 567	48 965	11 104	88 567	95,2	55,3
	1935	551	41 940	—	—	840	25 373	91	528	10 380	38 692	26	93	11 337	64 686	11 888	106 626	95,4	60,7
Италия	1914	287	34 671	—	—	0	17	—	—	1 590	1 402	—	—	1 590	1 419	1 877	36 090	84,7	3,9
	1935	310	42 621	3	131	0	6	—	—	2 220	2 345	—	—	2 223	2 482	2 533	45 103	87,8	5,5
Япония	1914	382	52 201	—	—	289	17 436	—	—	—	—	—	—	289	17 436	671	69 637	43,0	25,4
	1935	382	68 195	—	—	296	26 950	—	—	—	—	3	69	299	27 019	681	95 214	44,2	28,4
Итого по шести странам империалистической верхушки [10]	1875	8 550	117 147	1	175	3 925	244 518	11 623	5 532	1 407	5 206	8 014	2 627	24 970	258 058	33 520	375 205	74,5	68,7
	1914	9 934	331 384	1	246	6 588	367 918	11 959	11 313	22 802	84 534	8 547	7 388	49 897	471 399	59 831	802 783	83,5	58,5
	1935	9 326	326 005	72	3 397	6 721	431 522	12 040	17 720	22 667	99 252	8 542	9 905	50 042	561 796	59 368	887 801	84,3	63,5
Португалия	1875	92 [6]	4 500 [6]	—	—	20	849	—	—	1 802	5 900	—	—	1 822	6 749	1 914	11 249	95,4	60,3
	1914	92 [6]	5 423 [6]	—	—	20	980	—	—	2 070	7 356	—	—	2 090	8 336	2 182	13 759	95,9	60,6
	1935	92 [6]	7 140 [6]	—	—	23	1 211	—	—	2 068	7 704	—	—	2 091	8 915	2 183	15 570	95,9	57,5
Испания	1875	498	16 632	—	—	296	6 000	123	2 025	10	319	3	37	432	8 381	930	25 013	46,5	33,5
	1914	498	18 249	—	—	—	—	—	—	220	673	—	—	220	673	718	18 922	30,7	3,5
	1935	502 [7]	24 242 [7]	—	—	—	—	—	—	358	1 750	—	—	358	1 750	860	25 992	41,6	6,7
Бельгия	1914	30	7 424	—	—	—	—	—	—	2 350	15 004	—	—	2 350	15 004	2 380	22 428	98,7	66,9
	1935	30	8 248	—	—	—	—	—	—	2 440	12 520	—	—	2 440	12 520	2 470	20 768	98,8	60,4
Голландия	1875	34	3 580	—	—	1 900	24 410	130	110	—	—	—	—	2 030	24 520	2 064	28 100	98,4	87,3
	1914	34	6 022	—	—	1 900	38 204	142	142	—	—	—	—	2 042	38 346	2 076	44 368	98,4	86,4
	1935	34	8 290	—	—	1 900	60 731	142	240	—	—	—	—	2 042	60 971	2 076	69 261	98,4	88,0
Дания	1875	40	2 172	107	70	—	—	89 [8]	49	—	—	—	—	196	119	236	2 291	83,0	5,2
	1914	40	2 757	107 [9]	103	—	—	89	41	—	—	—	—	196	144	236	2 901	83,0	5,0
	1935	43	3 656	1	24	—	—	88	17	—	—	—	—	89	41	132	3 697	67,4	1,1
Всего	1875	9 214	144 031	108	245	6 141	275 777	11 965	7 716	3 219	11 425	8 017	2 664	29 450	297 827	38 664	441 858	76,7	67,3
	1914	10 628	371 259	108	349	8 508	407 102	12 190	11 496	27 442	107 567	8 547	7 388	56 795	533 902	67 423	905 161	84,0	59,0
	1935	10 027	377 581	73	3 421	8 644	493 464	12 270	17 977	27 533	121 226	8 542	9 905	57 062	645 993	67 089	1 023 574	85,0	63,2

[1] H. T.; S. Y.; S. J. D. R.; Supan. Die territoriale Entwicklung der europäischen Kolonien. [2] Со всей Ирландией. [3] Великобритания и Северная Ирландия. [4] Изменения в размерах площадей объясняются не только захватами и потерями, но и новыми оценками или измерениями площадей; при сопоставлении населения надо иметь в виду, что по ряду колоний данные являются результатами приблизительных переписей. [5] Без Манчжурии. [6] Включая Мадейру и Азорские о-ва. [7] Включая Балеарские и Канарские о-ва. [8] Виргинские о-ва и Гренландия. Площадь всей Гренландии равна 2 170 тыс. кв. км, из коих свободно от глетчеров 83 тыс. кв. км. [9] Исландия и Фаррерские о-ва. [10] Германия включена в итог только за 1914 г., так как в 1875 г. и в 1936 г. она колоний не имела. [11] Без царской России.

ОГИЗ

Таблица № 3

Динамика площади колоний по частям света в 1876—1935 гг. [1]

	Годы	Европа	Азия [2]	Америка	Африка	Австралия	Океания	Итого
Вся площадь (тыс. *кв. км*)	—	10 077	44 353	42 797	29 921	7 702	875	135 725
В том числе площадь колониальных владений (в тыс. *кв. км*)	1876	108 [4]	22 772	11 965	3 219	7 702	315	46 081
	1900	108 [4]	25 013	11 868	26 951	7 702	845	72 487
	1914	108 [4]	25 808	12 190	27 442	7 702	845	74 095
	1935	73 [5]	8 644	12 270	27 533	7 702	840	57 062
Доля колониальных владений в площади данной части света (в %%)	1876	1	51	28	11	100	97	34
	1900	1	56	28	89	100	97	53
	1914	1	58	29	92	100	97	55
	1935	1	19 [3]	29	92	100	97	42

Раздел Африки к 1875 г. и бывшие германские колонии

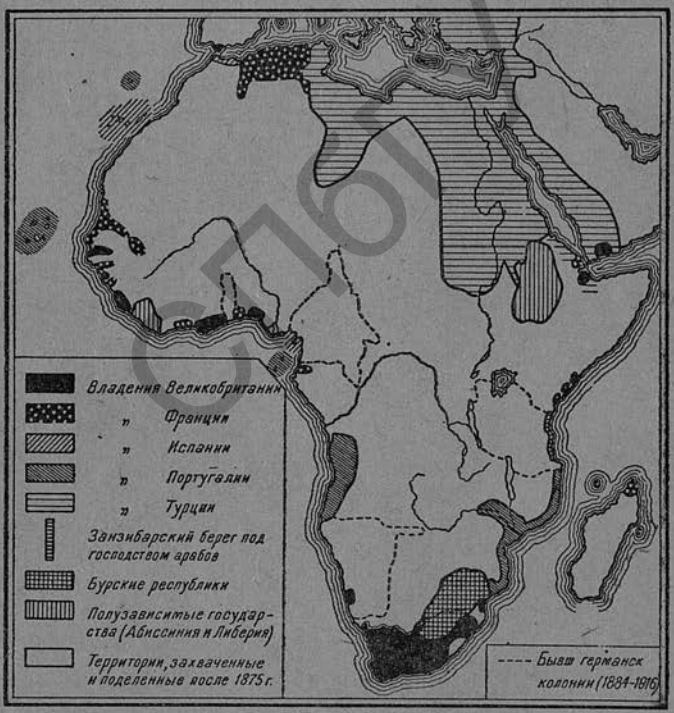

Карта № 1 (к табл. №№ 5 и 8)

[1] H. U. A.; Supan. Die territoriale Entwicklung der europäischen Kolonien; данные из таблиц №№ 1 и 2. [2] Включая Азиатскую Россию, как колонию Российской империи (17 300 тыс. *кв. км* в 1914 г.). [3] Если считать Манчжурию японской колонией — то около 23%. [4] Исландия, Гибралтар и Мальта. [5] Гибралтар, Мальта и доминион Ирландия.

Таблица № 4

Передел стран Европы и Ближнего Востока после империалистической войны [1 2 8]

Страны	Годы	Площадь (в тыс. *кв. км*)	Население (в тыс.)	Территориальные изменения
Германия				К **Франции:** Эльзас-Лотарингия (14,5 тыс. *кв. км*, 1 874 тыс. жит.) и Саарская обл.[3] (1,9 тыс. *кв. км*, 770 тыс. жит.). К **Бельгии:** Эйпен и Мальмеди (1,0 тыс. *кв. км;* 60 тыс. жит.). К **Дании:** сев. ч. Шлезвига (4,0 тыс. *кв. км*, 166 тыс. жит.). К **Польше:** 46,1 тыс. *кв. км*, 3 855 тыс. жит. (в том числе большая часть Познани, часть Силезии, часть Западной Пруссии и небольшие кусочки Восточной Пруссии, Померании и Бранденбурга). К **Литве:** Мемельская область (2,6 тыс. *кв. км*, 141 тыс. жит.). К **Чехословакии:** 0,3 тыс. *кв. км*, 48 тыс. жит. К **Данцигу:** 1,9 тыс. *кв. км*, 331 тыс. жит.
довоен. гран..	1910	541	64 926	
послевоен. гр.	1925	469	63 339	
Отошло	1910	72,3	6 500	
Возврат Саарской обл. . .	—	1,9	830	
Соврем. гран.	1933	471	66 166	
Австро-Венгрия				К **Румынии:** 113 тыс. *кв. км*, 6 318 тыс. жит. (от Австрии — Буковина, от Венгрии — Банат, Трансильвания, Кришана, Марамуреш). К **Италии** 23 тыс. *кв. км*, 1,8 млн. жит.: Триест, Истрия, Герц, Градиска, части Тироля, Крайны и Каринтии. К **Югославии** 92 тыс. *кв. км*, ок 7,5 млн. жит. от Австрии (Далмация и части Крайны, Каринтии и Штирии) и Венгрии (Словения и Кроация) и вся Босния и Герцоговина (51 тыс. *кв. км* с 1 932 тыс. жит.), К **Польше:**[10] 80 тыс. *кв. км*, 8 320 тыс. жит. К **Чехословакии:** Богемия, Моравия, части Нижней Австрии и Силезии, Прикарпатская Русь и Словакия (140 тыс. *кв. км*, ок. 14 млн. жит.).[4]
Австрия				
довоен. гран.	1910	300	25 572	
соврем. гран.	1923	84	6 527	
Венгрия				
довоен. гран.	1910	325	20 886	
соврем. „ .	1920	93	7 946	
Босния и Герцоговина	1910	51	1 932	
Вся довоенная Австро - Венгрия	1910	676	51 390	
Турция				Отделились **Аравийские** государства: ок. 500 тыс. *кв. км*, ок. 1 млн. жит. Захвачено **Великобританией:** Ирак[5] или Месопотамия (459 тыс. *кв. км*, 2 850 тыс. жит.) и Палестина с Трансиорданией (65 тыс *кв. км*, 1 300 тыс. жит.). Захвачено **Францией:** Сирия (1 5 тыс. *кв. км*, 2 832 тыс. жит.). Часть Европейской Турции отошла к Греции. Из территории б. Рос-
довоен. гран.[6]	Оценка	ок. 2 000	ок.22 млн.	
соврем. „ .	1927	763	13 648	

СПбГУ

Страны	Годы	Площадь (в тыс. *кв. км*)	Население (в тыс.)	Территориальные изменения
				сийской империи уступлены Турции Карский пашалык и Ардаган (18 тыс. *кв. км*, ок. 0,5 млн. жит.).
Болгария				
довоен. гран.	1910—13	114	4 707	К **Греции** отошло побережье Эгейского моря с портом Дедеагач; к **Югославии** отошли долины р.р. Струмицы и Тимока и г.г. Базилеград и Цариброд с окрестностями (всего ок. 11 тыс. *кв. км*).
соврем. „	1920	103	4 861	
Сербия	—	87	4 430	Вошли в состав Югославии.
Черногория	—	15	437	
Франция				
довоен. гран.	1911	537	39 602	Захвачено у Германии: 16,4 тыс. *кв. км* с 2 634 тыс. жит. (вкл. Саарск. обл.—см. прим. 3).
послевоен. гр.	1921	553	39 980	
Бельгия				
довоен. гран.	1910	29,5	7 424	Захвачено у Германии 0,9 тыс. *кв. км* с 60 тыс. жит. (см. Германию).
соврем. „	1921	30,4	7 463	
Дания				
довоен. гран.	1916	39	2 921	Отошло от Германии 4 тыс. *кв. км* с 166 тыс. жит. (см. Германию).
соврем. „	1921	43	3 268	
Италия				
довоен. гран.	1911	287	34 671	Захвачено у Австрии 23 тыс. *кв. км* с 1,8 млн. жит. (см. Австро-Венгрию).
соврем. „	1921	310	38 756	
Румыния				
довоен. гран.	1913	138	7 517	Захвачено: у Австрии 10,4 тыс. *кв. км* с 820 тыс. жит.; у Венгрии 124 тыс. *кв. км* с 6 325 тыс. жит. (см. Австро-Венгрию) [7]. Оккупирована Бессарабия (44,4 тыс. *кв. км* с 2 345 тыс. жит.).
соврем. „	1920	317	17 393	
Захвачено . . .	—	179	. . .	
Греция	1914	117	4 911	Отошло от **Болгарии** 8 тыс. *кв. км* с 220 тыс. жит. (см. Болгарию) и от **Турции** 27 тыс. *кв. км* с 600 тыс. жит. В 1923 возвращены Турции Восточная Фракия и о-ва Имброс и Тенедос (21 тыс. *кв. км*).
	1920	151	5 531	
	1928	130	6 205	
Финляндия	1921	343	3 369	Образовались на частях территории бывшей Российской империи.
Эстония	1920	48	1 250	
Латвия	1920	66	1 503	
Литва	1920	56	2 246	Образовалась на части тер-

СПбГУ

Страны	Годы	Площадь (в тыс. *кв. км*)	Население (в тыс.)	Территориальные изменения
				ритории бывш. Российской империи; Мемельская обл. (2,4 тыс. *кв. км*, 141 тыс. жит.) отошла к Литве от Германии.
Польша	1920	388	27 378	Образовалась из частей Германии (46 тыс. *кв. км*, 3 855 тыс. жит.), Австрии (80 тыс. *кв. км*, 8 320 тыс. жит.) и России (262 тыс. *кв. км*, 19 млн. жит.); в том числе захвачено у Литвы (Виленщина) 26 тыс. *кв. км*.
Югославия	1931	249	13 930	Образовалась из бывш. Сербии (87,5 тыс. *кв. км*, 4 430 тыс. жит.), Черногории (15 тыс. *кв. км*, 437 тыс. жит.), частей Австрии и Венгрии (92 тыс. *кв. км*, ок. 7,5 млн. жит.), Боснии и Герцоговины (51 тыс. *кв. км*, 1 932 тыс. жит.) и части Болгарии (1 тыс. *кв. км*) (см. Австро-Венгрию и Болгарию).
Чехословакия	1921	140	13 596	Образовалась из частей Австрии (78 тыс. *кв. км*), Венгрии (63 тыс. *кв. км*) и Германии (0,3 тыс. *кв. км*) (см. Австро-Венгрию и Германию).
Люксембург	1930	3	300	Вышел из таможенного союза с Германией и вошел в таможенный союз с Бельгией.
Лихтенштейн	1930	0,2	10	Вышел из таможенного союза с Австрией и вошел в таможенный союз с Швейцарией.

[1] S. Y.; H. T.; БСЭ; Д е н, Новая Европа; S. J. D. R.; «Annuaire de statistique hongrois 1933». [2] По техническим причинам численность населения на оставшихся и захваченных (или отошедших) территориях взяты по разным переписям (причем для послевоенных данных взята перепись наиболее близкая к 1920 г.), вследствие чего их суммы не должны сходиться так, как подсчеты площадей. [3] По Версальскому договору на 15 лет с производством плебисцита в 1935 г. После плебисцита, произведенного под сильным давлением германских фашистов, терроризировавших население, Саарская область отошла обратно к Германии. [4] Кроме того к Чехословакии отошло 0,3 тыс. *кв. км* с 48 тыс. жит. от Германии. [5] С 1927 г. Ирак формально является отдельным государством. [6] Без Египта и о-ва Кипр, фактически давно захваченных британским империализмом, но номинально находившихся в зависимости от Турции до ноября — декабря 1914 г. [7] Не сходится с приведенными выше данными о разделе Австро-Венгрии вследствие противоречия в источниках разных стран. [8] После империалистической войны и пролетарской революции в России, з счет территории бывшей царской России образовались новые буржуазные государства — Финляндия, Эстония, Латвия, и Литва. В состав Польши вошло 262 тыс. *кв. км* с 19 млн. жителей. Оккупировано Румынией (Бессарабия): 44,4 тыс. *кв. км* с населением 2 345 тыс. Отошло к Турции 18 тыс. *кв. км* с населением 0,5 млн. (см. Турция).

Таблица № 5

Передел германских колоний после империалистической войны[1] [5]

Колонии[4]	Принадлежало Германии к 1914 г.		Захвачено при переделе							
			Великобританией		Францией		Бельгией		Японией	
	тыс. *кв. км*	тыс. жит.	тыс. *кв. км*	тыс. жит.	тыс. *кв. км*	тыс. жит.	тыс. *кв. км*	тыс. жит.	тыс. *кв. км*	тыс. жит.
1. Африканские колонии										
Того (1884)	87,2	858	32,8	188	54,4	670	—	—	—	—
Германская Вост. Африка[2] (1885)	994,2	4 500	944,3	4 122	—	—	49,2[8]	377	—	—
Камерун (1884)	790,0	3 720	77,7	400	712,3	3 320	—	—	—	—
Германская Юго-Зап. Африка (1884)	835,1	228	835,1	228	—	—	—	—	—	—
Итого в Африке	2 706,5	9 306	1 889,9	4 938	766,7	3 990	49,2	377	—	—
2. Земля имп. Вильгельма,[7] архипелаг Бисмарка и Соломоновы о-ва (1884)	240,0	549	240,0	549	—	—	—	—	—	—
3. О-ва Палау, Каролинские, Марианские и Маршальские (1899)	2,5	54	—	—	—	—	—	—	2,5	54
4. О-ва Самоа (1900)	3,2	38	3,2	38	—	—	—	—	—	—
5. Киао-Чжао (1897)	0,5	227	—	—	—	—	—	—	0,5[3]	227
6. О-в Науру (1888)[6]	0,0	2	0,0	2	—	—	—	—	—	—
Всего	2 952,7	10 176	2 133,1	5 527	766,7	3 990	49,2	377	3,0	281

[1] Н. Т.; S. Y.; Ден. Новая Европа.
[2] По Версальскому договору Португалия получила участок Герм. Вост. Африки площадью ок. 700 *кв. км* («Треугольник Кионга»).
[3] По постановлению Вашингтонской конференции передано Японией Китаю.
[4] В скобках — год захвата колонии Германией.
[5] См. карту № 1 на стр. 42.
[6] Важный район добычи фосфатов (в Тихом океане).
[7] Сев.-вост. часть о-ва Новая Гвинея. [8] Руанда-Урунди.

Библиотека

Таблица № 6

Образование новых государств на колониальных территориях Америки в XVIII—XX вв. [1]

Государства	Годы	Из состава колоний какой страны выделилось	Государства	Годы	Из состава колоний какой страны выделилось
Аргентина	1816	Испании	Сальвадор	1821	Испании
Боливия	1825	„	Панама	1903	Колумбии [2]
Бразилия	1815	Португалии	Гаити	1804	Франции; в 1915 г. установлен протекторат Соед. Штатов
Венецуэла	1819	Испании	Доминиканская республика	1821	Испании; в 1822 г. была захвачена Гаити
Колумбия	1819	„		1844	Вышла из состава Гаити
Парагвай	1811	„		1898	Захвачена Соед. Штатами у Испании
Перу	1824	„	Куба	1902	Формально выделена в независимое гос-во
Уругвай	1828	„	Мексика	1810	Испании
Чили	1810—1818	„	Соед. Штаты	1776	Великобритании [3]
Эквадор	1821	„			
Гватемала	1821	„			
Гондурас	1821	„			
Коста-Рика	1821	„			
Никарагуа	1823	„			

Таблица № 7

Схематическая сводка империалистического передела колониальных территорий Америки в 1875—1935 гг. [4]

Период 1875—1900 гг.	Период 1900—1914 гг.	Период 1914—1935 гг.
Передел испанских колоний после Испано-американской войны (1898): а) Захват Соед. Штатами о-ва Кубы. б) Захват Соед. Штатами о-ва Пуэрто-Рико. Покупка обратно у Швеции в 1877 г. Францией принадлежавшего ей раньше (1648—1785 гг.) о-ва св. Варфоломея (из группы Мал. Антильских).	Выделение Кубы в формально независимое государство, являющееся фактически колонией Соед. Штатов (1902). Выделение Панамской республики из состава Колумбии и захват Соед. Штатами зоны Панамского канала (1903). [2]	Захват (установление протектората) Соед. Штатами республики Гаити (1915). [5] Оккупация Соед. Штатами Доминиканской республики (1916) до установления в 1924 г. новой конституции. [6] Покупка Соед. Штатами у Дании о-вов св. Фомы, Иоганна и Креста (Вирджинские о-ва) (1916).

[1] S. Y.; Meyer's Konversationslexikon. [2] Образование из северной части Колумбии отдельной Панамской республики произошло при содействии Соед. Штатов после отказа Колумбии продать или сдать в аренду Соед. Штатам территорию, необходимую им для постройки Панамского канала. Панамская республика заключила с США соответствующий договор на следующий же после сформирования временного правительства день. [3] Подробнее об образовании территории Соединенных Штатов см. в таблице № 401 и на карте № 13. [4] S. Y.; Meyer's Konversationslexikon; Supan. Die territoriale Entwicklung der europäischen Kolonien; В. Ден. Новая Европа; Б. С. Э. [5] По договору, срок окончания протектората — 1936 г. [6] Фактически Доминиканская республика продолжает оставаться колонией сев.-американского империализма.

Схематическая сводка раздела и империалистического передела Африки в 1875—1935 гг. [1] [2] [5]

Таблица № 8

Положение в 1875 г. [4]	Раздел в 187 —190.0 гг.	Передел в 1900 1914 гг.	Передел в 1915 – 1935 гг. [3]
1. Владения Великобритании Капланд, Наталь, Гамбия, Сиерра-Леоне (только побережье), Золотой Берег (только побережье), ряд неоольших опорных пунктов, о-ва св. Елены, Вознесения, Сейшельские, Маврикия и некоторые другие.			
2. Владения Франции Алжир (северная часть), Сенегал (прибрежная часть), Берег Слоновой Кости (прибрежная часть), Дагомэ (побережье); отдельные пункты на побережьи Франц. Конго (Габун и др.) и Французского Сомали. О-ва Реюньон, Майотт и др. Отдельные пункты на о-ве Мадагаскар.			
3. Владения Испании Канарские о-ва, Ифни, опорные пункты на средиземноморском побережьи Марокко (Сеута, Мелилла и др.), Фернандо-По.			
4. Владения Португалии О-ва Зеленого мыса, Томэ и Принчипэ, Португальская Гвинея, Ангола (прибрежная часть) и Мозамбик (прибрежная часть).			
5. Владения Турции			
Тунис.	Захвачен Францией (1881)		
Египет.	Фактически захвачен Великобританией (1883)	Юридически отошел от Турции под английский протекторат (1914)	Формальное прекращение англ. протектората (1922); фактически Египет остается англ. колонией
Территория Англо-Египетского Судана.	Захвачена Великобританией (1896) [4]		
Эритрея (часть).	Захвачена Италией (1882) [7]		
Триполитания и Киренаика.	. . . . .	Захвачены Италией (1911).	
6. Бурские республики	. . . . .	Захвачены Великобританией (1902)	
7. Занзибарский берег (под господством арабов)	Захвачен частью Германией, частью Великобританией [6]	. . . . .	Переход полностью к Великобритании в связи с захватом последней Германской Восточной Африки.
8. Незахваченные территории			
Глубинные части Сиерра-Леоне и Золотого Берега, Нигерия, Родезия, Земли Базуто, Бечуана и Ниасса, Кения, Уганда, Брит. Сомали, о-в Тристан-да-Кунья.	Захвачены Великобританией.	. . . . .	В 1924 Великобритания уступает Италии небольшую часть Кении (Трансджуба). [8]
Глубинные части Алжира, Берега Слоновой Кости, Дагомэ, Сенегала, Франц. Конго, Франц. Сомали.	Захвачены Францией.		
Мавритания, Нигер, Франц. Судан, Сахара.	Захвачены Францией: оконтурены границы (т. е. закончен раздел) без „освоения" глубинных частей.	Проникновение французского империализма в глубинные части.	В 1935 Франция уступает Италии небольшую территорию в Сахаре (у Итальянск. Ливии) [9] и во Франц. Сомали (у Эритреи). [10]
Марокко.	Частично захвачено Францией и Испанией.	Продолжение процесса захвата.	
Мадагаскар.	Захвачен Францией (1885)		
Того и Камерун.	Захвачены Германией (1884)	. . . . .	Захвачены Великобританией и Францией (1914—1916).
Герм. Вост. Африка.	Захвачена Германией (1885)	. . . . .	Захвачена Великобританией (Танганийка), с уступкой части ее Бельгии (Руанда-Урунди) (1917).
Герм. Юго-Зап. Африка.	Захвачена Германией (1884)	. . . . .	Захвачена Великобританией (1915).
Рио-де-Оро и Рио Муни.	Захвачены Испанией.		
Глубинные части Анголы и Мозамбика.	„ Португалией.		
Бельгийское Конго.	Захвачено Бельгией.		
Итальянское Сомали.	„ Италией.		

[1] Supan. Die territoriale Entwicklung der europäischen Kolonien; Kiepert's neuer Hand-Atlas (1874); В. Ден. Новая Европа; Meyer's Konversationslexikon; S. Y.; H. T.; Б. С. Э. [2] В схему (так же как и в таблицы №№ 7—11) не включены захваты некоторых незначительных территорий, а также ряд небольших переделов и переуступок между капиталистическими странами (напр. передача Германии Францией части Франц. Конго в 1911 г. и др.). [3] Передел германских колоний см. подробнее в таблице № 5. [4] После частичного кратковременного захвата Францией. [5] См. карту № 1 на стр. 42. [6] В 1890 г., уступив Германии о-в Гельголанд в Европе, Великобритания установила протекторат над большею частью Занзибарского берега. [7] Порт Ассаб Италия покупает уже в 1869 г. у местного князька; окончательно Эритрея сформирована в 1890 г. [8] Территориальная «компенсация» в связи с участием Италии в империалистической войне на стороне Антанты. [9] Ок. 125 тыс. *кв. км* пустыни с 7—8 тыс. жит. [10] 800 *кв. км*, в том числе 20 *км* морского берега и о-в Думейра, несколько улучшающие возможности Италии контролировать Баб-эль-Мандебский пролив.

Вольф и Клуит — 592

Таблица № 9

Схематическая сводка завершения раздела и империалистического передела Океании, Индонезии и Филиппин в 1875—1935 гг. [1]

Положение к 1875 г.	1875—1900 гг.	1914—1935 гг.
1. Колонии Великобритании		
Австралия (с Тасманией), Новая Зеландия, о-ва Фиджи и др. о-ва.		
2. Колонии Франции		
Новая Каледония и др. о-ва.		
3. Колонии Голландии		
Большие и Мал. Зондские о-ва (без сев. части Борнео) и зап. часть о-ва Нов. Гвинеи.		
4. Колонии Португалии		
Часть о-ва Тимор и Камбинг.		
5. Колонии Испании		
Филиппинские о-ва.	Захвачены Соед. Штатами (1898).	
Каролинские о-ва. О-ва Палау. Марианские о-ва,	Захвачены (куплены у Испании) Германией (1899).	Захватываются Японией в 1914 г. с последующим получением мандата Лиги Наций.
в том числе о-в Гуам.	Захвачен Соед. Штатами (1898).	
6. О-ва, не захваченные к 1875 г.		
Сев. часть Борнео и Саравак.	Захвачены Великобританией (1888).	
Юго-восточн. часть Новой Гвинеи.	Захвачена Великобританией (1885).	
Сев.-восточн. часть Новой Гвинеи. [2]	Захвачена Германией (1885).	Захвачены Австралией (1914) с последующим получением мандата Лиги Наций.
Архипелаг Бисмарка.	Захват Германией (1884).	
Соломоновы о-ва:		
а) Малаита и др.	Захват Великобританией (1885).	
б) Бугэнвиль и др.	Захват Германией (1885).	Захвачены Австралией (1914) с последующим получением мандата Лиги Наций.
в) Шуазель, Изабель и др.	Захват Германией (1885) с последующей передачей Великобритании (1899) как компенсации при германо-американском разделе о-вов Самоа.	

[1] S u p a n. Die territoriale Entwicklung der europäischen Kolonien; В. Д е н. Новая Европа; S. Y.; Б. С. Э.; Meyer's Konversationslexikon. [2] Названа при захвате Землей императора Вильгельма.

СПбГУ

Продолжение таблицы № 9

Положение к 1875 г.	1875—1900 гг.	1914—1935 гг.
О-ва Маршальские.	Захвачены Германией (1885).	Захвачены Японией (1914) с послед. получением мандата Лиги Наций.
О-ва Самоа: а) Савайи, Уполу и др. б) Тутуила и др.	С 1889 г. под англо-германо - американским контролем; в 1899 г. раздел между Германией (гр. а) и Соед. Штатами (гр. б), с компенсацией Великобритании частью Соломоновых островов (см. выше).	Германская группа захвачена Великобританией (1914) с последующим получением мандата Лиги Наций и передана в управление Новой Зеландии.
О-ва Товарищества, Туамоту и др. мелкие о-ва.	Захвачены Францией (1880—1889).	
Ряд мелких островн. групп.	Захват Великобританией.	
Гаваи (Сандвичевы о-ва).	Захвачены Соед. Штатами (1898).	
О-в Науру	Захват Германией (1888).	Захват Австралией (1914) с последующим получением Великобританией, Австралией и Новой Зеландией мандата Лиги Наций.

Таблица № 10

Схематическая сводка захватов и империалистического передела колониальных территорий в Азии в 1875—1935 гг. [1]

Период 1875—1900 гг.	Период 1900—1914 гг.	Период 1914—1935 гг.
Захват Россией Кокандского ханства (1876), Закаспийской области (1880—85) и Памира (1891—95).		
Присоединение к России от Турции: а) Батума (1878). б) Карсского пашалыка и Ардагана (1878).	. . . . .	Возвращение Советской Россией Турции Карсского пашалыка и Ардагана (1921).
Захват („аренда") Россией у Китая Квантунгского полуострова с Порт-Артуром и Дальним (1898).	Захват Квантунгского полуострова у России Японией (1905). Захват южной половины о-ва Сахалин (Карафуто) у России Японией (1905).	
Признание Японией независимости Кореи (1876) [3] и официальный отказ Китая от притязаний на Корею (1895).	Захват Кореи как колонии Японией (1910).	

Период 1875—1900 гг.	Период 1900—1914 гг.	Период 1914—1935 гг.
Захват Японией у Китая о-ва Формоза (Тайван) и Пескадорских о-вов (1895).		
Захват Великобританией у Китая Вей-Ха-Вея (1898).	. . . . .	Возврат Вей-Ха-Вея Китаю (1930).
Захват („аренда") Францией у Китая Кван-чу-вана (1898).		
Захват Германией у Китая Киао-чжао (1898).	Захват Киао-чжао у Германии Японией (1914).	Возврат Киао-чжао Японией Китаю (1922) по постановлению Вашингтонской конференции).
	Образование в составе Китая автономной Внешней Монголии (1911).	Образование Монгольской народной республики (1921). [4]
	Захват Россией у Китая Урянхайского края (1914).	Образование в Урянхайском крае Тувинской народной республики (1921).
		Оккупация и захват Японией Манчжурии (1931) и части Внешней Монголии (1935).
Захват Францией Аннама (1884), Тонкина (1884) и Лаоса (1893).		Захват Францией у Турции Сирии и Ливана с последующим получением мандата Лиги Наций (1920).
Захват Велибританией Бирмы (1886), Белуджистана (1854—1887), Сиккима (1889), Паханга (1887), Джохора (1885). [2]		Захват Великобританией у Турции: а) Палестины (1917) и Трансиордании с последующим получением мандата Лиги Наций. б) Месопотамии (Ирака) с последующим получением от Лиги Наций мандата, срок которого истек в 1927 г.
Захват Великобританией у Турции о-ва Кипра (1878).	Отделение от Турции Ковейта (1901).	Захват у Турции Великобританией Камаранских о-вов (1915). Отделение от Турции ряда Аравийских государств (Геджас, Неджд, Асир, Иемен) (1916).

[1] Supan. Die territoriale Entwicklung der europäischen Kolonien; В. Ден. Новая Европа; Meyer's Konversationslexikon; S. Y.; Б. С. Э. [2] И еще некоторых частей современной Британской Индии и Малаккского полуострова, не захваченных до 1875 года. [3] С этого времени начинается процесс постепенного захвата Кореи японским империализмом. [4] В 1921 г. во Внешней Монголии устанавливается власть временного революционного правительства. В 1924 г., после смерти Богдо-Хана, конституируется Монгольская народная республика.

СПбГУ

Таблица № 11

Схематическая сводка потерь Турцией ее европейских владений в период 1875—1914 гг.[1] [2]

Наименование территорий бывш. Европ. Турции	Период 1875—1900 гг.	Период 1900—1914 гг.
Босния и Герцоговина.[3]	Оккупирована Австро-Венгрией (1878).	Аннексирована Австро-Венгрией (1908).
Сербия.[3]	Выделилась в отдельное государство (1878).	
Румыния.	Выделилась в отдельное государство (1878).	
Черногория.[3]	Выделилась в полузависимое государство (1878).	Полный выход из турецкой зависимости (1909).
Болгария.	Образовалась в качестве вассального государства (1878).	Полный выход из турецкой зависимости (1908).
Восточная Румелия.	Выделение в автономную область (1878) и присоединение к Болгарии (1885).	
Южная Фессалия и часть Эпира (один округ).	Захват Грецией (1881).	
О-в Крит.	Выделение в полусуверенное государство под сюзеренитетом Турции (1898).	Присоединение к Греции (1912).
Часть Эгейских о-вов		Присоединение (1912):
а) Додеканезы, вкл. Родос	. . . . .	а) к Италии
б) Прочие о-ва	. . . . .	б) к Греции
Албания	. . . . .	Выделение в отдельное государство (1912)
Фракия, Македония, часть Эпира и др. прилегающие земли.	. . . . .	Раздел между Грецией, Сербией, Черногорией и Болгарией после второй Балканской войны (1913).

[1] В. Ден. Новая Европа; Meyer's Konversationslexikon; Б. С. Э.; S. Y.

[2] О переделе турецких владений в Африке см. табл. № 8; в Азии — № 10. О переделе турецких владений после империалистической войны 1914—1918 гг. см. табл. № 4.

[3] В настоящее время входит в состав Югославии.

СПбГУ

НАСЕЛЕНИЕ

Таблица № 12

Движение населения в отдельных странах [1] [2]

Страны	Годы	На 1000 жителей приходится в год			Чистый годовой прирост на тыс. жит.
		Браков	Рождений [3]	Смертей	
Европа					
Австрия	1896—1905	8,0	36,4	24,9	11,5
	1908—1913	7,4	31,9	21,5	10,4
	1925—1929	7,5	17,4	14,7	2,7
	1932	6,7	15,2	13,9	1,3
	1933	6,5	14,3	13,2	1,1
Бельгия	1896—1905	8,3	28,8	17,8	11,0
	1909—1912	7,9	23,4	15,7	7,7
	1925—1929	9,1	18,7	13,6	5,1
	1931	8,1	18,1	12,7	5,4
	1934	7,5	15,9	11,7	4,2
Болгария	1896—1905	9,2	40,9	23,2	17,7
	1910—1911	9,2	41,0	22,4	18,6
	1925—1929	9,8	34,1	18,6	15,5
	1931	9,2	28,5	16,3	12,2
	1933	9,3	29,0	15,4	13,6
Англия и Уэлс	1896—1905	7,9	28,6	16,8	11,8
	1908—1913	7,6	24,9	14,1	10,8
	1925—1929	7,7	17,2	12,3	4,9
	1932	7,6	15,3	12,0	3,3
	1934	8,5	14,8	11,8	3,0
Шотландия	1896—1905	7,1	29,4	17,4	12,0
	1908—1913	6,7	26,2	15,5	10,7
	1925—1929	6,6	20,3	13,6	6,7
	1932	6,8	18,6	13,5	5,1
	1934	7,5	18,0	12,9	5,1
Ирландия (вся)	1896—1905	5,1	23,3	17,9	5,4
	1908—1913	5,2	23,1	16,9	6,2
Северная Ирландия	1925—1929	5,9	20,7	14,7	6,0
	1932	5,9	20,0	14,2	5,8
	1934	6,4	19,8	13,7	6,1
Ирландия (доминион)	1925—1929	4,6	20,3	14,5	5,8
	1932	4,4	18,9	14,4	4,5
	1934	4,8	19,2	13,0	6,2
Венгрия	1896—1905	8,6	38,3	27,0	11,3
	1908—1913	8,9	36,0	24,6	11,4
	1925—1929	9,2	26,6	17,3	9,3
	1932	8,0	23,0	17,8	5,2
	1934	8,8	21,5	14,5	7,0
Германия	1896—1905	8,2	35,2	20,6	14,6
	1908—1913	7,8	29,5	16,5	13,0
	1925—1929	8,4	19,0	11,9	7,1
	1932	7,9	15,1	10,8	4,3
	1933	9,7	14,7	11,2	3,5
Голландия	1895—1904	7,5	32,2	17,1	15,1
	1906—1913	7,5	29,1	13,9	15,2

Страны	Годы	На 1000 жителей приходится в год			Чистый годовой прирост на тыс. жит.
		Браков	Рождений [3]	Смертей	
Голландия *(продолжение)*	1925—1929	8,4	19,0	11,9	7,1
	1932	6,9	22,0	9,0	13,0
	1934	7,3	20,7	8,4	12,3
Греция	1925—1929	7,4	29,3	16,3	13,0
	1932	6,8	28,8	16,6	12,2
	1933	7,0	28,8	16,9	11,9
Дания	1896—1905	7,3	29,4	15,5	13,9
	1908—1913	7,3	27,1	13,2	13,9
	1925—1929	7,7	19,9	11,2	8,7
	1931	8,1	18,0	11,4	6,6
	1933	8,8	17,3	10,6	6,7
Испания	1898—1903	8,2	34,7	27,4	7,3
	1909—1913	6,9	31,9	22,7	9,2
	1925—1929	7,4	29,3	18,8	10,5
	1932	6,6	28,1	16,3	11,8
	1934	6,0	26,2	15,9	10,3
Италия	1896—1905	7,2	33,2	22,4	10,8
	1908—1913	7,7	32,4	20,4	12,0
	1925—1929	7,2	26,8	16,3	10,5
	1932	6,4	23,8	14,6	9,2
	1934	7,4	23,4	13,3	10,1
Латвия	1925—1929	8,3	21,2	14,9	6,3
	1932	7,7	18,9	13,5	5,4
	1934	8,4	17,1	13,9	3,2
Литва	1925—1929	8,0	28,6	16,5	12,1
	1932	7,8	27,2	15,2	12,0
	1934	6,9	20,2	14,7	5,5
Норвегия	1896—1905	6,5	29,2	15,0	14,2
	1908—1913	6,2	26,0	13,6	12,4
	1925—1929	5,9	18,4	11,1	7,3
	1931	6,3	16,7	10,7	6,0
	1934	6,7	14,8	9,8	5,0
Польша	1925—1929	9,0	32,9	17,1	15,8
	1932	8,3	28,7	15,0	13,7
	1934	8,3	26,5	14,4	12,1
Португалия	1896—1905	6,8	31,2	20,7	10,5
	1910—1913	6,9	34,6	20,5	14,1
	1925—1929	7,3	33,5	19,9	13,6
	1932	6,8	30,7	17,6	13,1
	1934	6,7	28,4	16,6	11,8
Румыния	1895—1904	7,9	40,5	26,9	18,6
	1912—1913	9,5	43,1	24,7	18,4
	1925—1929	9,4	35,0	21,3	13,7
	1932	9,5	35,9	21,7	14,2
	1934	9,2	32,4	20,7	11,7
Финляндия	1896—1905	7,0	32,2	18,8	13,2
	1908—1913	6,1	29,5	16,4	13,1
	1925—1929	7,0	21,5	14,0	7,5
	1931	6,5	19,5	13,3	6,2
	1933	6,6	17,4	12,9	4,5

СГОУ

Продолжение таблицы № 12

Страны	Годы	На 1000 жителей приходится в год			Чистый годовой прирост на тыс. жит.
		Браков	Рождений [3]	Смертей	
Франция	1896—1905	7,7	21,8	20,4	1,4
	1908—1913	7,9	19,5	18,6	0,9
	1925—1929	8,4	18,4	17,4	1,0
	1932	7,5	17,3	15,8	1,5
	1934	7,1	16,1	15,1	1,0
Чехословакия	1925—1929	9,2	23,8	15,5	8,3
	1932	8,6	21,0	14,1	6,9
	1934	7,9	18,7	13,2	5,5
Швейцария	1896—1905	7,6	28,2	17,8	10,4
	1908—1913	7,3	24,7	15,2	9,5
	1925—1929	7,3	17,8	12,1	5,7
	1932	7,8	16,7	12,1	4,6
	1934	7,8	16,2	11,3	4,9
Швеция	1896—1905	6,0	26,4	15,8	10,6
	1908—1913	6,0	24,4	14,0	10,4
	1925—1929	6,5	16,4	11,9	4,5
	1932	6,7	14,5	11,6	2,9
	1933	7,0	13,7	11,2	2,5
Эстония	1925—1929	7,7	17,8	16,5	1,3
	1932	7,9	17,6	14,9	2,7
	1934	8,0	15,4	14,1	1,3
Югославия	1932	7,8	32,8	19,2	13,6
Америка					
Аргентина	1899—1906	5,7	32,8	16,6	16,2
	1906—1915	6,8	37,5	17,5	20,0
	1925—1929	7,1	29,8	13,6	16,2
	1931	7,1	29,1	12,5	16,6
	1933	6,2	25,7	11,5	14,2
Венецуэла	1906—1913	2,8	28,2	20,7	7,5
	1927—1929	4,1	29,6	18,2	11,4
	1932	3,2	27,7	16,7	11,0
	1933	2,7	28,6	18,9	9,7
Канада	1925—1929	7,4	24,8	11,2	13,6
	1932	6,0	22,4	9,9	12,5
	1934	6,7	20,2	9,3	10,9
Соединенные Штаты	1925—1929	10,1	20,3	11,9	8,4
	1932	7,9	17,4	10,8	6,6
	1933	...	16,4	10,7	5,7
Уругвай	1896—1905	4,6	32,7	13,6	19,1
	1912—1915	5,3	30,8	12,6	18,2
	1925—1929	5,9	24,9	11,0	13,9
	1931	5,8	23,4	11,1	12,3
	1933	4,8	21,0	10,3	10,7
Чили	1896—1905	5,2	37,5	30,5	7,0
	1907—1916	5,6	37,3	28,6	8,7
	1925—1929	8,9	41,6	26,4	15,2
	1932	6,6	34,2	22,8	11,4
	1934	7,0	33,8	26,8	7,0

ОБГУ

Страны	Годы	На 1000 жителей приходится в год			Чистый годовой прирост на тыс. жит.
		Браков	Рождений [3]	Смертей	
Африка					
Алжир { европейцы	1932	8,6	24,7	14,5	10,2
Алжир { туземн. насел.	1932	3,7	33,5	17,3	16,2
Египет	1906—1909	. . .	43,6	25,8	17,8
Египет	1925—1929	. . .	43,4	26,1	17,3
Египет	1932	. . .	41,1	27,6	13,5
Южно-Африканский Союз [4]	1925—1929	9,1	26,1	9,7	16,4
Южно-Африканский Союз [4]	1932	. . .	24,3	9,9	14,4
Южно-Африканский Союз [4]	1934	. . .	23,5	9,7	13,5
Азия					
Британская Индия [5]	1925—1929	. . .	35,2	25,6	9,6
Британская Индия [5]	1933	. . .	34,2	21,2	13,0
О-в Цейлон	1896—1905	. . .	38,0	26,9	11,1
О-в Цейлон	1909—1912	. . .	36,9	31,4	5,9
О-в Цейлон	1925—1929	. . .	39,2	24,0	15,2
О-в Цейлон	1931	. . .	37,4	22,1	15,3
О-в Цейлон	1933	. . .	38,6	21,2	17,4
Филиппинские о-ва	1925—1928	6,9	33,4	17,7	15,7
Филиппинские о-ва	1932	. . .	35,3	16,6	18,7
Япония (без Кореи)	1894—1903	10,8	31,4	20,4	11,0
Япония (без Кореи)	1904—1913	9,3	32,9	20,5	12,4
Япония (без Кореи)	1925—1929	8,2	34,1	19,8	14,3
Япония (без Кореи)	1932	. . .	32,9	17,7	15,2
Япония (без Кореи)	1934	7,2	30,0	18,1	11,9
Корея	1925—1928	9,3	36,9	21,2	15,7
Корея	1931	. . .	33,7	19,3	14,4
Формоза	1931	. . .	46,1	21,5	24,6
Австралия					
Австралийский Союз [4]	1896—1905	7,0	27,0	12,2	14,8
Австралийский Союз [4]	1906—1915	8,4	27,3	10,8	16,5
Австралийский Союз [4]	1925—1929	7,8	21,6	9,4	12,2
Австралийский Союз [4]	1931	6,0	18,2	8,7	9,5
Австралийский Союз [4]	1933	7,0	16,8	8,9	7,9
Новая Зеландия [4]	1896—1905	7,7	26,4	9,8	16,6
Новая Зеландия [4]	1906—1915	8,4	26,2	9,4	17,0
Новая Зеландия [4]	1925—1929	7,7	20,2	8,6	11,6
Новая Зеландия [4]	1932	6,8	17,1	8,0	9,1
Новая Зеландия [4]	1934	7,7	16,5	8,5	8,0

[1] «Anuario Estadistico de Espana»; S. J. D. R. [2] По некоторым странам средние выведены не за полное число указанных годов. [3] Без мертворожденных. [4] Только белое население. [5] Регистрация охватывает районы с населением около 80 млн.

ОБЗ

Эмиграция и иммиграция в некоторых странах в 1921—1934 гг. [1] [14] [17] [18]

Таблица № 13

(В тысячах человек)

Страны	Вид миграции [2]	1921	1922	1923	1924	1925	1926	1927	1928	1929	1930	1931	1932	1933	1934
Австралия	Э. З. [7]	63,1	55,5	55,3	59,9	17,0 [7]	17,4	17,9	19,6	21,9	27,8	21,9	14,7	12,2	...
	И. З. [4]	80,3	92,1	92,9	103,7	56,5	59,5	67,1	48,2	31,7	17,5	9,4	9,9	10,7	...
Австрия	Э. З. [3]	5,2	10,6	15,5	2,7	4,6	3,9	5,3	4,6	4,9	4,1	1,3	1,2	1,3	2,1
	И. К. [4]	...	...	...	...	4,4	3,9	5,1	6,1	7,4	8,2	6,3	...	4,8	10,3
Аргентина	Э. З. [3]	48,9	3,8	3,8	7,3	7,5	...	...	...	...	...	...	...	...	...
	Э. З. [4]		46,0	46,8	46,1	49,8	55,8	57,9	54,3	58,4	59,7	53,7	43,4	35,1	27,1
	И. З. [4]	98,1	129,3	195,1	159,9	125,4	135,0	161,5	129,0	140,1	135,4	64,9	37,6	31,6	27,6
Бельгия	Э. З. [3]	2,2	0,9	2,3	1,9	2,7	3,7	3,5	2,5	3,1	2,6	1,3	1,3	1,4	1,5
	Э. К. [3]	18,1	22,0	19,0	17,1	18,4	19,0	13,2	12,2	10,5	9,9	7,1	6,0	5,3	4,9
	Э. К. [4]	6,9	8,1	9,8	12,3	13,4	13,4	12,2	12,8	14,4	16,0	10,4	10,5	9,0	11,3
	И. З. [5]	1,8	2,5	1,8	3,0	2,8	2,7	2,8	3,4	3,1	3,5	3,3	4,1	2,6	1,8
	И. К. [3]	9,2	9,5	10,7	10,2	9,4	8,9	8,4	7,6	7,5	7,7	6,7	7,3	6,7	6,0
	И. К. [4]	13,3	18,6	22,2	38,1	34,7	32,9	30,0	31,0	45,0	43,2	22,0	14,9	10,0	8,2
Болгария	Э. З. [5]	...	...	...	...	...	...	1,4	2,1	2,9	1,9	0,4	0,1	0,2	...
Бразилия	И. З. [8]	60,8	67,0	86,7	98,1	84,9	117,7	96,9	76,6	94,9	67,1	31,4	34,7	48,8	46,0
Великобритания	Э. З. [3]	199,5	174,1	256,3	155,4	140,6	166,6	153,5	136,8	143,7	92,2	34,3	27,0	26,3	29,2
Ирландия (доминион)	Э. З. [3]				19,1	30,2	30,0	27,1	24,7	20,8	16,0	1,5	0,8	0,9	1,0
Великобритания	И. З. [3]	71,4	68,0	57,6	64,1	56,3	51,1	55,7	59,1	56,2	66,2	71,4	75,6	59,3	49,9
Ирландия (доминион)	И. З. [3]				2,5	2,2	1,8	1,9	2,2	2,1	2,6	3,4	4,1	2,6	1,7
	И. З. [4]	...	...	...	1,3	0,6	0,2	0,2	0,7	0,6	0,7	0 7	1,0	0,6	...
Венецуэла	Э. З. [5]	9,2	...	...	11,2	13,4	16,6	20,3	18,6	20,0	19,8	15,5	11,2	10,6	...
	И. З. [4]	10,1	...	...	13,1	14,6	21,7	23,8	19,1	21,9	20,9	16,1	11,0	10,0	...
Венгрия [6]	Э. З. [3]	6,0	5,5	5,1	1,7	3,5	5,9	5,6	6,7	7,4	6,1	1,4	0,8	0,8	0,9
	И. З. [3]	1,7	1,0	0,2	0,3	0,3	0,4	0,5	0,6	0,5	0,8	1,2	2,2	1,4	1,7
Германия	Э. З. [3]	24,2	36,6	115,4	58,3	62,7	65,3	61,4	57,2	48,7	37,4	13,6	10,3	12,9 [16]	13,9 [16]
	Э. З. [4]	19,4	38,4	51,9	18,7	20,8	29,4	29,2	27,4	34,0	31,5	9,0	4,9	5,2	4,9
	И. З. [5] [9]	63,5	80,9	49,6	60,6	78,5	76,4	88,8	103,3	109,7	129,2	110,2	106,6	88,5	89,0
	И. К. [10]	21,7	29,9	29,7	29,2	48,0	55,2	71,3	88,9	95,4	87,1	36,4	...	...	...

Продолжение таблицы № 13

Страны	Вид миграции [2]	1921	1922	1923	1924	1925	1926	1927	1928	1929	1930	1931	1932	1933	1934
Голландия	Э. З. [4]	...	...	...	...	...	...	...	...	...	11,2	3,0	1,9	1,7	1,3
	Э. З. [3]	3,3	2,2	5,6	3,1	3,0	3,1	3,2	2,8	2,9	2,7	0,4	0,2	0,2	0,2
Греция	Э. З. [3]	...	...	...	...	3,6	6,7	9,3	8,9	9,7	6,3	10,5	13,6	10,8	12,2
Дания	Э. З. [5]	5,3	4,1	7,6	6,3	4,6	5,8	8,0	7,7	6,3	3,3	1,2	0,8	0,6	0,2
Индия Британская	Э. З. [3]	1,2	...	1,0	0,7	0,4	0,4	0,2	0,5	1,0	0,8	0,7	...	...	...
	Э. К. [3]	...	...	78,3	148,8	154,9	281,0	221,8	109,7	137,9	82,3	31,7	...	...	...
Индия Голландская	И. К. [4]	55,6	44,2	37,5	33,4	27,0	39,4	43,6	45,1	39,8	34,7	...	10,3	9,3	...
Индокитай	Э. К. [4]	14,3 [11]				25,0	34,2	27,8	45,2	52,9	54,8	...	...	...	...
	И. К. [4]	46,2 [11]				40,5	53,6	59,9	76,1	82,3	72,4	...	...	...	...
Испания [6]	Э. З. [3]	62,5	63,5	93,2	86,9	55,5	45,2	43,9	48,6	50,2	41,4	14,3	10,2	6,7	15,7
	И. З. [3]	72,0	50,1	32,1	36,5	37,9	40,0	41,5	38,6	36,6	41,6	53,9	47,5	30,9	18,1
Италия [6]	Э. З. [3]	117,0	125,7	184,7	125,3	101,9	122,5	136,1	70,8 [12]	61,8	59,1	40,8	24,8	22,3	26,1
	Э. К. [3]	84,3	155,5	205,3	239,3	178,2	141,3	92,0	79,8 [12]	88,1	221,0	125,1	58,6	60,7	42,2
	И. З. [3]	93,9	55,1	40,2	65,4	66,9	71,5	73,4	49,8 [12]	44,4	46,6	43,4	33,7	26,1	21,1
	И. К. [3]	30,1	55,6	79,5	107,4	122,2	106,1	67,2	49,0 [12]	64,9	82,5	64,3	39,5	39,8	28,8
Канада	И. З. [4]	67,4	45,3	111,8	108,1	67,2	115,0	135,1	136,8	133,1	79,2	12,3	6,9	5,9	12,5
	И. К. [4]	33,0	25,2	25,5	18,0	17,7	20,9	23,8	29,9	31,9	25,6	15,2	13,7	8,5	
	И. К. [3]	...	...	...	37,3	40,0	62,3	42,1	34,1	30,5	31,6	20,4			...
Куба	И. З. [4]	...	...	...	...	...	15,6	13,7	10,7	11,2	5,6	2,1	...	...	...
Литва	Э. З. [5]	5,2	7,1	8,9	...	1,0	10,4	18,1	8,5	16,0	6,4	1,8	1,0	1,3	1,5
Новая Зеландия	Э. З. [5]	2,9	2,2	2,5	2,3	1,9	2,6	4,1	4,0	3,1	2,4	2,7	2,9	1,4	1,6
	И. З. [4]	15,1	13,8	11,8	14,3	15,7	17,9	11,3	6,3	6,3	6,9	3,2	1,6	1,4	1,6
Норвегия	Э. З. [5]	4,6	6,5	18,3	8,5	7,0	9,3	11,9	8,8	8,0	3,7	0,9	0,5	0,4	0,6
Палестина	Э. З. [3]	...	1,5	2,2	2,5	2,4	1,7	2,3	1,4	1,6	1,4	0,3	...	30,9	32,8
	Э. З. [4]	...	...	...	...	1,7	7,7	4,7	1,7	1,2	1,6	1,1	...		
	И. З. [4]	8,5	9,5	9,8	17,4	34,6	13,9	3,6	3,1	4,9	6,4	5,5	11,3	32,0	44,1

Продолжение таблицы № 13

Страны	Вид миграции [2]	1921	1922	1923	1924	1925	1926	1927	1928	1929	1930	1931	1932	1933	1934
Польша [6]	Э. З. [3]	87,3	38,5	55,4	22,5	38,4	49,9	58,2	64,6	65,3	46,5	11,8	9,7	17,2	20,8
	Э. К. [3]	12,1	31,4	72,1	52,1	42,8	117,6	89,4	122,0	178,1	171,9	64,2	11,8	18,4	21,8
	И. З. [3]	78,8	11,1	6,7	6,6	4,1	6,0	6,8	6,2	6,6	7,6	7,2	5,9	3,9	2,3
	И. К. [3]	...	...	...	8,2	17,1	49,2	73,0	112,9	97,9	93,5	80,5	23,7	14,9	31,7
Парагвай	И. З. [4]	0,6	0,2	0,1	0,5	0,3	0,3	0,4	0,4	0,3	1,8	0,5	...	0,4	...
Португалия [6]	Э. З. [3]	17,9	29,0	30,8	22,3	21,6	34,1	25,7	50,5	39,5	23,2	6,0	6,0	8,9	7,5
	И. З. [3]	20,2	20,5	15,5	10,0	16,8	16,9	13,5	21,4	14,2	16,0	15,4	15,1	...	...
Румыния	Э. З. [3]	2,1	16,8	12,7	3,0	...	21,6	8,3	11,4	12,7	10,7	2,5	1,3	1,1	...
	Э. З. [4]					...	0,2	0,5	0,2	0,3	0,1	0,1	0,1	0,1	...
	Э. К. [5]	9,2	12,2	7,9	7,2	4,2	9,7	14,3	12,7	12,9	8,1	8,3	4,2	3,6	...
	И. З. [3]	2,5	1,7	0,7	1,0	...	1,2	3,0	3,9	2,9	3,5	2,4	1,8	1,3	...
	И. З. [4]					...	0,3	0,6	0,1	0,1	0,0	0,0	0,1	0,1	...
	И. К. [3]	15,3	13,6	12,2	9,0	...	0,1	0,1	0,3	0,2	0,1	0,2	0,2	0,1	...
	И. К. [4]					...	4,5	7,4	7,6	7,9	6,0	5,1	3,9	2,5	...
Соединенные Штаты	Э. З. [4]	232,4	109,1	65,6	85,5	76,2	68,4	68,8	69,4	42,1	42,9	56,0	60,6	35,6	27,1
	Э. К. [4]	13,6	6,8	5,0	4,7	5,4	4,8	6,4	8,2	11,1	10,0	33,6	37,0	16,1	12,1
	И. З. [4]	494,8	281,4	487,1	135,3	171,5	181,8	176,9	170,5	174,2	131,4	31,7	17,3	13,8	22,5
	И. К. [4]	69,1	99,8	264,0	219,4	118,9	154,5	147,3	119,5	94,7	48,8	11,6	10,7	10,1	11,9
Уругвай	И. З. [4]	7,9	...	...	18,4	16,0	18,6	19,4	23,2	20,3	22,3	13,5 [15]	6,2 [15]	3,1 [15]	4,0 [15]
Франция	Э. К. [4]	62,5	50,3	60,0	47,8	54,4	48,7	90,0	53,8	38,9	55,0	93,0	108,5	49,0	39,4
	И. К. [4]	80,1	193,1	273,5	265,4	176,3	162,9	59,3	97,7	179,3	187,4	93,6	69,5	46,5	...
Цейлон	Э. К. [4]	...	46,3	51,8	56,1	53,2	243,6	211,1	216,1	242,0	241,2	214,7	...	...	...
	И. К. [4]	22,4	77,6	89,9	154,0	125,6	216,2	285,1	271,9	238,1	206,1	183,1	...	...	...
Чехословакия	Э. З. [3]	17,8	14,3	18,3	6,6	4,8	12,0	14,8	15,2	9,3	8,8	1,3	1,4	1,7	2,4
	Э. З. [4]					2,6	0,1	0,1	0,3	3,9	0,4	1,5	0,2		
	Э. К. [3]	16,5	17,9	16,4	19,1	14,5	11,6	7,4	10,0	14,9	17,7	7,1	3,8	3,2	2,6
	И. З. [3]	...	5,6	1,9	3,1	2,6	2,8	2,7	2,6	2,3	0,7	0,8	0,9	0,6	0,2
	И. К. [5]	...	6,5	5,1	3,7	2,4	4,1	3,6	2,6	2,3	1,8	3,3	3,1	2,7	1,6

Продолжение таблицы № 13

Страны	Вид миграции [2]	1921	1922	1923	1924	1925	1926	1927	1928	1929	1930	1931	1932	1933	1934
Швейцария	Э. З. [13]	7,1	5,8	8,0	4,1	4,3	4,3	4,5	4,1	3,8	3,0	1,7	1,3	1,2	1,2
	И. К. [4]	...	...	...	...	...	5,0	6,1	7,1	6,5	7,6	7,5	7,4	7,6	...
Швеция	Э. З. [3]	5,9	9,0	26,6	8,4	9,6	11,1	11,0	11,7	9,2	3,7	1,2	0,7	0,9	...
	Э. К. [5]	3,1	2,8	2,7	2,3	2,3	2,0	1,9	1,8	1,9	2,0	1,8	1,5	1,5	...
	И. З. [5]	4,6	3,2	2,4	2,5	2,3	2,3	2,8	3,0	2,9	4,6	5,7	6,5	4,9	...
	И. К. [5]	3,9	3,1	3,4	3,4	2,8	3,1	2,8	2,7	3,5	2,9	2,7	2,5	2,4	...
Югославия	Э. З. [3]	13,0	6,1	9,4	17,2	15,0	15,7	19,5	19,5	15,7	11,4	3,4	2,5	2,2	2,9
	Э. З. [4]	—	—	2,1	2,3	2,6	2,5	2,5	2,3	2,5	2,1	1,4			
	Э. К. [5]	...	...	...	...	...	...	6,6	12,5	19,4	25,4	10,6	6,6	7,5	11,0
	И. З. [3]	8,3	6,6	2,0	5,2	5,7	5,5	5,8	5,8	6,0	7,6	8,1	6,0	3,4	2,3
	И. К. [5]	...	...	...	...	...	...	...	...	...	7,4	10,0	8,2	4,4	3,9
Южно-Африканский Союз	Э. З. [5]	15,8	14,7	12,1	5,6	4,9	4,8	5,0	5,1	2,6	2,6	3,5	4,8	1,8	1,8
	И. З. [5]	20,9	13,2	11,6	16,4	5,8	6,9	6,9	7,1	7,9	6,2	4,4	3,2	8,0	4,7
	И. К. [5]	...	...	...	0,3	0,3	0,4	0,4	0,7	0,8	1,0	0,7	0,6	0,6	0,8
Япония	Э. З. [3]	10,8	9,2	6,8	13,1	10,7	16,2	18,0	19,9	25,7	21,8	10,4	19,0	27,3	...
	И. З. [3]	18,8	14,9	10,8	12,6	13,9	14,5	14,8	15,0	14,1	15,4	13,0	13,2	14,1	...

[1] S. J. D. R. [2] Э. — эмиграция, И. — иммиграция, К. — континентальная, З. — заокеанская миграция. [3] Только собственные граждане. [4] Только иностранцы. [5] Собственные граждане и иностранцы. [6] Цифры иммиграции показывают возвращение эмигрировавших на родину. [7] С 1925 г. — только выезжающие на длительное время. [8] До 1925 г. — иностранцы и собственные граждане, с 1925 г. — только иностранцы. [9] Как реэмиграция, так и приезд в германские порты пассажиров-иностранцев. [10] Преимущественно сезонные рабочие. [11] В среднем за год. [12] С 1928 г. учитываются только идущие за границу на заработки. [13] До 1925 г. иностранцы и собственные граждане, с 1925 г. — только собственные граждане. [14] О денежных переводах эмигрантов см. таблицу № 558. [15] Без иммигрантов из Аргентины и Бразилии. [16] Не считая политических эмигрантов, спасавшихся за границу от фашистстого режима. [17] Миграционные процессы по отдельным странам см. подробнее в табл. №№ 228, 263, 290, 338, 352, 405, 483 и 513. [18] Динамика и направления миграции в период общего кризиса капитализма определяются все в меньшей мере рынком труда и колонизацией и все в большей мере различными мероприятиями отдельных правительств по рестрикции или поощрению эмиграции или иммиграции (в зависимости от интересов господствующих групп).

Таблица № 14

Изменения численности населения отдельных стран в период 1800—1935 гг.[1] [4]

Страны[5]	Число жителей (в миллионах)[2]							1930—35 г. в % к 1870 г.[5]
	1800	1830	1870	1900	1910	1920	1930—1935	
Голландия	2,1	2,6	3,6	5,1	5,9	6,9	8,3	230
Финляндия	0,8	1,4	1,8	2,7	3,1	3,4	3,7	205
Дания { прежн. гран.	0,9	1,2	1,8	2,5	2,8	3,1	...	195
Дания { соврем. гран.	...	...	...	...	2,9	3,3	3,7	
Германия { прежн. гран.	24,8	30,6	41,1	56,4	64,9	...	...	185
Германия { совр. гран.	22,0	27,1	36,3	50,6	58,5	59,9	66,2	
Великобритания	10,5	16,2	26,1	37,0	40,8	42,7	44,8	170
Норвегия	0,9	1,3	1,7	2,2	2,4	2,7	2,8	160
Бельгия { прежн. гран.	3,1	3,8	5,1	6,7	7,4	7,4	...	160
Бельгия { соврем. гран.	...	...	...	...	7,5	7,6	8,2	
Португалия	2,9	3,7	4,2	5,4	6,0	6,0	6,7	160
Италия { прежн. гран.	17,2	21,2	26,8	32,5	34,7	37,4	...	155
Италия { совр. гран.	...	...	...	...	36,3	38,7	42,6	
Швейцария	...	2,2	2,7	3,3	3,8	3,9	4,1	155
Швеция	2,3	2,9	4,2	5,1	5,5	5,9	6,2	150
Испания	10,5	14,6	16,2	18,6	20,0	21,4	24,2	150
Франция[6] { прежн. гран.	26,9	31,4	36,6	39,0	39,6	37,5	39,9	110
Франция[6] { совр. гран.	27,3	32,6	38,1	40,7	41,5	39,2	41,8	
Ирландия (вся)	5,2	7,8	5,4	4,5	4,4	4,4	4,2	80
Соединенные Штаты[7]	5,3	12,9	38,6	76,0	92,0	105,7	122,4	320
Канада[9]	...	...	3,7	5,4	7,2	8,8	10,4	280
Мексика	...	...	9,2	13,6	15,2	14,3	16,6	180
Аргентина	...	...	1,7	5,1	7,9	8,7	12,1	700
Бразилия	...	...	10,0	17,3	23,4	30,6	45,3	450
Уругвай	...	...	0,5[3]	0,9	1,1	1,5	2,0	400
Колумбия	2,0	1,5	3,0	4,5	5,1	5,9	8,9	300
Чили	...	...	1,9	2,9	3,3	3,8	4,3	220
Перу	...	...	2,7	4,5	4,5	5,0	6,1	230
Венецуэла	...	...	2,1[3]	...	2,7	2,4	3,2	155
Алжир	...	...	2,4	4,7	5,6	5,8	6,6	270
Египет	2,5	4,5	5,2	9,7	11,3	12,8	14,2	270
Филиппины	1,5	2,6	4,7	7,6	8,9	10,3	13,1	275
Япония	...	...	33,1	43,8	49,6	56,7	68,2	205
Цейлон	...	...	2,8[3]	3,6	4,1	4,5	5,3	200
Британская Индия	...	...	206,2	294,4	315,2	318,9	352,8	170
Новая Зеландия	...	...	0,3	0,8	1,0	1,2	1,5	600
Австралия[8]	0,0	0,1	1,6	3,8	4,5	5,4	6,7	405

[1] S. J. D. R. [2] Для некоторых стран данные относятся к годам, близким к указанным. [3] 1880 г. [4] При пользовании настоящей таблицей необходимо иметь в виду, что быстрота прироста населения определяется совокупно естественным приростом и миграционными процессами. Таблицей следует пользоваться вместе с таблицами №№ 12 и 13 из I части «Справочника» и с таблицами миграционных процессов в отдельных странах (№№ 228, 263, 290, 338, 352, 405, 483 и 513). [5] Для стран с изменившейся территорией проценты вычислены с учетом этих изменений. [6] См. табл. № 466. [7] См табл. № 403. [8] См. табл. № 217. [9] См. табл. № 353.

СПбГУ

Количество иностранцев в некоторых странах [1] [2]

Страны	Годы	Число иностранцев		В том числе (в тысячах)							
		в тысячах	в % ко всему населению	немцев	французов	англичан	итальянцев	испанцев	американцев	русских	прочих
Бельгия	1930	317,0	3,9	12,7	70,2	11,5	34,9	пр.	пр.	пр.	187,7 [3]
Германия	1925	957,1	1,5	—	7,3	7,0	пр.	„	„	„	942,8 [4]
	1933	756,8	1,2	—	5,9	5,8	22,5	1,3	6,9	12,8	701,6 [5]
Италия	1911	79,8 [6]	0,2	10,7	15,0	пр.	—	пр.	пр.	пр.	44,1 [7]
Латвия	1930	56,2	3,0	пр.	пр.	„	пр.	„	„	„	56,2 [8]
Португалия	1920	29,1 [9]	0,5	„	„	„	„	„	„	„	29,1
Франция	1921	1550,5	4,0	„	—	55,5	470,9	303,1	30,9	34,0	656,1 [10]
	1926	2505,5 [12]	6,0	„	—	пр.	857,0	480,0	пр.	пр.	1168,5 [11]
Швейцария	1920	402,4 [13]	10,5	149,8	пр.	„	134,6	пр.	„	„	118,0
Швеция	1920	22,8	0,4	4,5	„	0,5	пр.	„	1,1	1,9	14,8 [14]
Аргентина	1914	2358,0 [15]	24,8	пр.	79,5	пр.	929,9	829,7	пр.	93,6	425,3 [16]
Боливия	1924	7,4	0,3	„	пр.	„	пр.	пр.	„	пр.	7,4
Бразилия	1920	1566,0	5,2	58,9	„	„	558,4	219,1	„	„	729,6 [17]
Колумбия	1928	35,3	0,5	1,7	„	1,4	1,9	пр.	1,6	—	28,7 [18]
Мексика	1930	158,0	1,0	пр.	„	пр.	пр.	„	пр.	пр.	158,0
Чили	1920	120,4 [19]	3,2	8,6	6,9	11,5	24,8	„	„	„	68,6 [20]
Эквадор	1929	10,0	0,4	пр.	пр.	пр.	пр.	„	„	„	10,0
Китай [21]	1931	370,4	. . .	3,4	8,7	13,3	0,8	0,3	8,6	66,5	268,8 [22]
Корея	1930	69,1 [23]	0,3	0,1	0,1	0,2	пр.	пр.	0,8	пр.	67,9 [24]
Манчжурия	1932	127,6	4,3	пр.	пр.	пр.	„	„	пр.	„	127,6 [25]
Турция	1927	72,2	0,6	2,3	3,4	3,4	11,6	„	„	6,2	45,3 [26]
Япония [27]	1934	29,3	0,0	1,1	0,5	1,9	пр.	„	2,0	1,5	22,3 [28]

[1] S. Y.; A. G.; S. J. D. R.; W. S. [2] Знак «пр.» означает — в числе «прочих». [3] Голландцев — 64,0, поляков — 48,8. [4] Поляков 259,9, австрийцев 128,9. [5] Чехословаков 186,2, поляков 148,1, австрийцев 80,7, голландцев 80,6, швейцарцев 39,7, не имеющих подданства — 88,7. [6] В 1931 г. — 137,8. [7] Швейцарцев 11,1. [8] Не имеющих подданства—21,3. [9] В 1930 г. — 27,5. [10] Бельгийцев 415,5, швейцарцев 90,6, поляков 25,1, греков 17,7, люксембуржцев 16,4. [11] Бельгийцев 535,0, поляков 385,0. [12] В 1931 г. — 2890,9. [13] В 1930 г. — 355,5. [14] Финнов — 5,9, норвежцев 3,0, датчан 2,7. [15] В 1933 г. — 2828,0. [16] Уругвайцев 86,4, турок 64,6, бразильцев 36,4. [17] Португальцев 433,6, турок 50,3, уругвайцев 33,6, японцев 28,0, австрийцев 26,4, аргентинцев 22,1. [18] Венецуэльцев—14,7. [19] В 1930 г.— 105,5. [20] Боливианцев 16,0, перувианцев 12,1. [21] Только в городах, открытых для иностранцев. [22] Японцев 260,6. [23] В 1932 г. — 39,2. [24] Главным образом китайцы. Сверх того, в Корее проживает свыше 500 тыс. японцев. [25] Кроме того 290 тыс. японцев и 750 тыс. корейцев. [26] Греков — 26,4. [27] Без Кореи и Формозы. Сопоставить с табл. № 512. [28] Китайцев 19,9.

Таблица № 16

Коренное население (туземцы) и пришлое белое население в некоторых колониальных и полуколониальных странах. [1]

Страны	Годы	Всего населения (в тыс.)	В том числе		Примечания [4]
			белых (в тыс.)	туземцев (в тыс.)	
Мексика	1930	16 404	2 444	*	* Индейцев — 4621 тысяча; смешан. — 9041 тыс.
Куба	1930	3 638	ок. 2 400	. . .	
Панама	1930	467	19	*	* Негров — 70 тыс.; индейцев 43 т., смеш. — 250 т.
Ямайка	1921	858	15	*	* Негров 660 т., цветн. 157 т.
Боливия	1929	2 917	426	1 587	+ 898 т. метисов
Канада	1931	10 377	10 248**	129*	* Индейцы и эскимосы ** В подавл. числе белые
Аляска	1930	59	29	30*	* В том числе 19 т. эскимосов и алеутов
Все брит. владения в черной Африке.	—	ок. 53 000	1 700	51 000	+ 300 т. арабов, индусов и пр.
Ю.-Африк. Союз	1931	8 250	1 859	6 391	
Земля Базуто .	1921	500	2	496	
Ю. Родезия . .	1933	1 212	53	1 154	+ 5 т. азиатск. нар. и др.
Сев. Родезия .	1932	1 394	11	1 383	
Земля Свази . .	1921	113	2	110	
Золотой Берег.	1932	3 272	3	3 269	
Ашанти	1931	578	1	577	
Англо-Египетск. Судан.	1929	5 606	*	5 555	* Не туземцев 51 т.
Кения	1933	3 076	17	3 009	+ 12 т. арабов и 38 т. азиат.
Уганда		3 620	2	3 604	+ 14 т. азиатск. нар.
Занзибар	1931	235	0,3	188	+ 33 т. арабов и 14 т. индус.
Земля Ниасса .	1934	1 611	2	1 608	+ 1 т. азиатск. народов
Танганийка . .	1933	5 008	8	5 000	
Бельг. Конго .	1934	9 486	18*	9 468	* В т. ч. 11 т. бельгийцев
Мадагаскар . .	1931	3 702	36*	3 666	* В т. ч. 23 т. французов
Франц. Экватор. Африка . . .	1931	3 192	5	3 187	
Марокко [2] . . .	1931	6 000	190	5 800*	* В том числе около 140 т. туземных евреев
Алжир северн.	1931	5 979	912*	5 067	* В том числе 763 тыс. французов.
„ южный.	1931	575	9*	566	
Тунис	1931	2 410	195*	2 215	* В том числе 91 т. француз. и 91 т. итальянц.
Франц. Гвинея.	1933	2 119	3	2 116	
Бер. Слоновой кости	1933	3 859	3	3 856	
Дагомэ	1933	1 133	1	1 132	
Франц. Сомали.	1931	69	0	47	+ 19 т. данакильц. и 3 т. араб.
Итал. Сомали .	1931	1 011	2	1 009	
Итал. Ливия. .	1931	718	50*	668	* В т. ч. 40 т. итальянцев
Эритрея	1931	622	5*	св. 600	* Итальянцы
Корея	1932	20 600	*	20 038	* 523 т. — японцы; 39 т. — иностранцы
Формоза	1930	4 592	*	4 303	* 244 т. — японцы; 45 т. — иностранцы
Кохинхина . . .	1933	4 441	18	4 423*	* Аннамиты, малайцы, китайцы (131 т.) и др.

СПбГУ

Продолжение таблицы № 16

Страны	Годы	Всего населения (в тыс.)	В том числе		Примечания [4]
			белых (в тыс.)	туземцев (в тыс.)	
Аннам	1934	5 122	3	5 109	+ 10 тыс. китайцев
Камбоджа . . .	1931	2 806	2	2 804*	* В том числе 148 т.—китайцы; 176 т.—аннамиты; 2475 т. — камбоджцы
Тонкин	1934	8 670	11	8 658	
Сиам	1929	11 506	2	10 493	+ 445 т. китайцев, 380 т. индусов и малайцев, 66 т. камбоджцев и аннамитов и 120 т. прочих
Брит. Борнео .	1931	270	0,4	205	+ 48 т. китайцев и 11 т. малайцев
Гонг-Конг с Коулуном . .	1932	901 [3]	20	881*	* Китайцы
Ява и Мадура.	1930	41 720	194	40 890	+ 636 т. разн. вост. народов
Филиппины . .	1918	10 314	12	9 428*	+ 8 т. японцев и 44 т. китайцев; * филиппинцы
Гаваи	1930	368	74	51	+ 140 т. японцев и 27 т. китайцев
Стрэтс-Сеттльментс	1932	1 147	10	*	* 1125 т. азиатов
Федер. Малайские гос-ва .	1934	1 632	7	627	+ 654 т. китайцев и 322 т. индусов
Палестина . . .	1931	1 035	*	*	* 91 т. христиан, 175 т. евреев, 760 т. мусульман
Австралия . . .	1921	5 436	5 387	75	+ 20 т. китайц. и 3 т. японц.

[1] S. Y. [2] Французское и Испанское. [3] Только гражданское население. [4] Знак плюс (+) означает, что указанное в примечании население входит только в общую сумму, но не включено ни в группу «белых» ни в группу «туземцев».

Таблица № 17

Процент городского населения в отдельных странах в 1800—1930 гг. [1] [4]

Страны	1800	1850	1890	1920	1930
Англия и Уэлс	21,3	39,5	72,1	78,0	80,0
Германия	. . .	. . .	47,0	62,9	67,0
Франция	9,5	14,4	37,4	46,7	49,0
Соединенные Штаты	3,8	12,0	37,7	51,4	56,0
Япония	. . .	. . .	. . .	18,0	23,9
Ирландия	7,8	10,1	26,4	33,5	. . .
Австрия	4,4	5,8	32,5	60,2	. . .
Швеция	3,9	4,7	18,0	30,5	33,0
Дания	10,9	9,6	32,4	40,6	44,0
Норвегия	3,3	5,3	22,2	29,6	28,7
Россия	3,7	5,3	12,3	—	—
СССР	—	—	—	17,2 [2]	23,3 [3]

[1] W. Woytinsky. Die Welt in Zahlen; S. Y.; СССР в цифрах. [2] По переписи 1926 г. [3] На 1/I 1933 г. Цифра эта не рисует настоящего положения, поскольку по существу городами следует считать также центры МТС и многие усадьбы совхозов, выполняющие социальные функции социалистического города в большей мере, чем некоторые старые непромышленные города. [4] См. также табл. №№ 247, 261, 288 и 400.

СПбГУ

Таблица № 18

Различия темпов роста крупных городов в старых и молодых странах. Старые и новые города [1]

Города	Население в тысячах					То же в процентах к 1880 г.			
	1800	1850	1880	1900	1935 [3]	1850	1880	1900	1935
Великобритания									
Лондон [4]	959	2 363	3 830	4 537	4 397	62	100	119	115
„Большой Лондон" [5]	...	...	...	6 581	8 204	—	—	...	...
Бирмингам	71	242	437	522	1 002	55	100	120	230
Ливерпуль	82	397	624	685	856	64	100	110	137
Манчестер	77	336	462	544	765	73	100	118	166
Шеффильд	46	135	285	381	512	47	100	134	180
Глазго	77	329	511	762	1 088	65	100	150	213
Франция									
Париж	547	1 053	2 269	2 714	2 891 [6]	47	100	120	128
Марсель	111	195	360	491	801	54	100	137	223
Лион	110	177	377	459	580	47	100	122	154
Бордо	91	131	221	257	263	59	100	117	120
Германия									
Берлин	172	419	1 122	1 889	4 243	37	100	168	380
Гамбург	130	132	290	706	1 129	46	100	243	390
Кельн	50	97	145	373	757	67	100	257	522
Мюнхен	30	110	230	500	735	48	100	218	320
Лейпциг	40	63	149	456	713	43	100	306	478
Франкфурт-на-М.	48	65	137	289	556	48	100	211	406
Эссен	4	9	57	119	654	16	100	210	1 150
Дюссельдорф	10	27	95	214	499	29	100	226	526
Дортмунд	—	—	67	143	541	—	100	214	810
Дюисбург	—	—	41	93	440	—	100	227	1 070
Дрезден	60	97	221	396	642	44	100	180	290
Италия									
Неаполь	350	449 [2]	494	564	839	90	100	114	170
Милан	170	242 [2]	322	491	992	75	100	153	308
Рим	153	175	300	463	1 008	58	100	154	336
Турин	78	135	254	336	597	53	100	133	235
Генуя	100	120	180	235	636	67	100	131	355
Голландия									
Амстердам	201	224	317	511	757	71	100	161	239
Роттердам	53	90	148	319	787	61	100	216	396
Испания									
Мадрид	160	281 [2]	398	540	953	73	100	136	240
Барселона	115	175	346	533	1 006	51	100	154	290
Австрия									
Вена	247	444	726	1675	1 875	61	100	231	260
Польша									
Варшава	100	160	252	638	1 179	64	100	253	465
Лодзь	—	...	34	315	605	...	100	927	1 780
Познань	...	...	66	117	247	...	100	178	375

[1] W. Woytinsky. Die Welt in Zahlen; S. J. D. R.; S. Y. [2] 1826 г. [3] В этой графе помещены последние данные, относящиеся по разным странам к 1930—1935 гг. [4] Площадь 30 тыс. *га*. [5] Площадь 180 тыс. *га*. [6] Большой Париж — 4 190 тыс. жит. (включает в себя еще 26 пригородов).

Города	Население в тысячах					То же в процентах к 1880 г.			
	1800	1850	1880	1900	1935 [2]	1850	1880	1900	1935
Чехословакия									
Прага	75	118	162	202	848	73	100	125	524
Соед. Штаты									
Нью-Йорк	79	696	1 912	3 437	6 930 [3]	36	100	180	362
Чикаго	—	30	503	1 699	3 376	6	100	338	671
Филадельфия	41	121	847	1 294	1 951 [4]	14	100	153	230
Бостон	25	137	363	551	781 [5]	38	100	152	215
Детройт	—	21	116	286	1 509 [6]	18	100	247	1 353
Питтсбург	2	68	235	452	670 [7]	29	100	192	285
Буффало	—	42	155	352	575	27	100	227	371
С.-Франциско	—	35	234	343	634 [8]	15	100	143	271
Лос-Анжелес	—	2	11	102	1 238 [9]	19	100	900	11 250
Кливэленд	—	17	160	382	900	11	100	238	560
Канада									
Монреаль	...	...	155	268	811	...	100	173	524
Оттава	—	...	...	27	125	...	...	...	...
Аргентина									
Буэнос-Айрес	40	76	236	821	2 153	32	100	348	912
Бразилия									
Рио де Жанейро	43	266	275	811	1 500	97	100	295	545
С.-Паоло	...	...	31	240	1 000	...	100	775	3 225
Австралия									
Сидней	0	...	225	482	1 235	...	100	213	549
Мельбурн	—	...	283	496	992	...	100	172	350
Брит. Индия									
Бенарес	...	...	215	209	206	...	100	97	96
Бомбей	200	...	773	776	1 158	...	100	100	150
Калькутта	600	...	612	848	1 161	...	100	139	190
Мадрас	300	...	406	509	647	...	100	125	159
Дели	...	...	173	209	440	...	100	121	254
Карачи	...	...	74	117	261	...	100	158	353
Сингапур	...	...	139	228	575	...	100	164	414
Виктория (Гонг-Конг)	—	...	111	210	578	...	100	190	521
Япония [1]									
Токио	800	...	...	1 819	2 070 [10]	...	...	100	114
Осака	350	...	...	996	2 453	...	...	100	247
Кобе	...	...	...	285	787	...	...	100	275
Киото	250	...	...	381	765	...	...	100	200
Нагойя	...	...	...	285	907	...	...	100	318
Иокогама	...	...	...	326	620	...	...	100	190
Ю.-Африк. Союз [1]									
Иоганнесбург	—	...	...	156	336	...	...	100	215
Капштадт	—	...	35	170	272	...	20	100	160

[1] Процентное отношение вычислено не к 1880 г., а к 1900 г. [2] В этой графе помещены последние данные, относящиеся по разным странам к 1930—1935 гг. [3] Manhattan, Bronx, Brooklyn, Queens, Richmond. Большой Нью-Йорк (населения ок. 10 млн.) включает еще ряд пригородов. [4] С пригородами — ок. 2 700 тыс. [5] С пригородами — ок. 1 900 тыс. [6] С пригородами — ок. 1 625 тыс. [7] С пригородами — ок. 1 350 тыс. [8] С пригородами — ок. 1 125 тыс. [9] С пригородами — ок. 1 700 тыс. [10] Большой Токио — 5 563 тыс. (1934 г.).

ОГПУ

Таблица № 19

Профессиональный состав самодеятельного населения по отдельным странам (в процентах) [1] [2]

Страны	Год переписи	% самодеятельного населения, занятого в					
		сельск. и лесн. хоз. и рыбол.	промышл. и горном деле	торговле и транспорте	армии и флоте	гос. сл. и свободн. проф.	домашн. служ.
Европа							
Австрия	1934	31,7	36,9	16,2	1,0	8,6	5,6
Бельгия	1920	19,3	46,8	18,3	2,1	6,9	4,5
Болгария	1926	80,8	9,1	4,2	0,7	3,6	0,6
Великобритания	1911	8,9	47,2	25,5	1,2	5,6	8,6
	1931	6,7	49,9	27,7	0,8	6,0	8,9
Ирландия (доминион)	1926	51,9	15,3	15,2	1,1	6,8	7,1
Венгрия	1920	58,3	18,5	9,5	2,1	5,3	4,3
Германия	1907	35,2	40,0	12,4	2,3	3,9	4,5
	1933	28,9	40,4	18,4	8,4		3,9
Голландия	1909	28,3	34,6	18,2	0,9	7,2	9,8
	1930	20,5	39,3	23,4	0,4	8,8	7,6
Греция	1928	53,8	16,0	11,7	0,4	4,5	1,5
Дания	1921	34,9	27,5	16,9	0,6	5,8	13,0
Испания	1920	57,0	21,3	8,1	2,1	4,4	3,8
Италия	1911	55,5	27,5	8,1	1,5	4,2	3,0
	1931	47,3	29,6	12,9	0,5	6,6	3,1
Латвия	1925	69,5	11,3	7,4	1,7	3,7	2,0
Литва	1923	79,4	6,1	3,3	1,7	1,6	5,4
Норвегия	1920	36,8	30,1	19,7	0,3	4,7	7,9
Польша	1921	76,2	9,5	5,7	2,6	2,5	1,7
Финляндия	1930	64,6	22,0	7,5	0,4	3,2	2,3
Франция	1911	40,7	35,8	9,8	3,4	5,9	4,4
	1926	38,4	34,8	15,1	1,9	6,4	3,4
Чехословакия	1930	38,3	37,4	12,2	2,3	5,7	4,1
Швеция	1900	49,8	20,9	7,5	2,0	2,9	10,8
	1920	40,7	30,9	14,3	0,7	5,0	6,1
Швейцария	1920	25,0	44,1	16,6	0,2	6,8	6,2
Эстония	1922	65,8	13,7	6,0	1,9	4,1	2,5
Америка							
Канада	1921	35,0	25,7	20,4	0,2	9,2	5,1
Мексика	1921	63,0	11,9	6,3	0,9	1,7	4,4
Соединенные Штаты	1910	33,2	31,3	22,8	0,2	5,5	4,1
	1930	22,0	35,2	27,4	0,3	8,9	6,2
Чили	1920	36,6	28,5	13,7	1,1	4,5	9,9
Африка							
Южно-Африк. Союз [3]	1926	30,2	20,5	27,7	0,4	15,3	3,3
Азия							
Британская Индия	1921	72,3	11,5	7,3	0,3	2,6	1,8
Турция	1927	81,6	5,6	5,1	3,0	2,4	...
Япония	1930	50,3	19,7	20,2	7,0		2,8
Австралия							
Австралийский Союз	1921	22,7	35,1	27,9	0,5	8,7	5,1
Новая Зеландия	1926	24,2	26,4	28,4	0,3	10,0	5,1

[1] S. J. D. R.; A. S. N. [2] Различие форм учета и классификации в разных государствах приводит к тому, что некоторые второстепенные отрасли попадают не всюду в одни и те же основные группы. [3] Только белое население.

ЧАСТЬ ВТОРАЯ

ОБЗОР ОТРАСЛЕЙ НАРОДНОГО ХОЗЯЙСТВА

ОТДЕЛ ПЕРВЫЙ
ОБЩИЕ ТАБЛИЦЫ
Таблицы №№ 20 — 34

ОТДЕЛ ВТОРОЙ
ПРОМЫШЛЕННОСТЬ
Таблицы №№ 35 — 144

ОТДЕЛ ТРЕТИЙ
СЕЛЬСКОЕ ХОЗЯЙСТВО
Таблицы №№ 145 — 199

ОТДЕЛ ЧЕТВЕРТЫЙ
ТРАНСПОРТ
Таблицы №№ 200 — 216

СЦГУ

СПбГУ

ОБЩИЕ ТАБЛИЦЫ

Таблица № 20

Динамика народного дохода в 1929—1934 гг. по отдельным странам [1] [18]

Страны	Валюта	1929	1931	1932	1933	1934
Великобритания [3] [15] [18]	млн. фунт. стерлин.	4006 [16]	3499	3380 [2]	...	...
Германия [4] [18]	млрд. марок [17]	76,0	57,5	45,3	46,5	52,5 [2]
Греция [5]	„ драхм	41,0	30,0	28,0	...	...
Дания [6]	„ крон	3,7	3,5	3,4 [2]	3,6 [2]	...
Латвия [7]	„ лат	1,2	...	0,8	...	...
Норвегия [6]	„ крон	2,2	2,0	1,9 [2]	1,9 [2]	...
Румыния [8]	„ лей	195,9	110,6	103,5	99,3	...
Франция [9]	„ франков	245	229	206	199	178
Япония [10]	„ иен	11,9	9,4	9,8 [2]	11,1 [2]	...
Канада [11]	„ долларов	6,1	4,0	...	...	...
Соединенные Штаты [12] [18]	„ „	81,0	53,6	39,5	41,8 [2]	48,6 [2]
Австралия [13]	млн. фун. стерлин.	389,8	305,1 [2]	318,2 [2]	...	...
Новая Зеландия [14]	„ „ „	120,9	83,6 [2]	83,8 [2]	98,8 [2]	...

[1] «Revue de la situation économique mondiale», — 1934/1935, изд. Лиги Наций. Источники, которыми пользовалось данное издание Лиги Наций, указаны в примечаниях 3—14. [2] Незначительное падение народного дохода или даже номинальный рост его в значительной степени объясняется наличием инфляции и отсутствием пересчетов с учетом инфляции. [3] Clark. The national income. [4] S. J. D. R. [5] «Banque d'Athènes». [6] «Statistike Meddelelser». [7] «Lettlands Oekonomist». [8] V. Slavesco. La situation économique de la Roumanie. [9] «Revue d'économie politique». [10] «Mitsubishi research bureau». [11] «Annuaire officiel». [12] «Survey of current business». [13] «Production bulletin». [14] «Monthly abstract of statistics». [15] Национальный доход исчислен здесь без «поправок» — см. об этом табл. № 287. [16] В издании Лиги Наций и у самого Кларка (автор работы о народном доходе) стоит цифра 3996, которая является арифметической ошибкой. [17] В ценах соответствующих лет; поэтому данные отличаются от тех, которые приведены в табл. № 320. [18] Подробнее по отдельным странам см. также табл. №№ 287, 320, 321, 464. Данные о народном доходе принадлежат к числу наиболее фальсифицируемых буржуазной статистикой. Все же, и они в известной степени отражают динамику явления.

СПбГУ

Таблица № 21

Борьба за промышленное первенство [1]

Цифра означает порядковое место данной страны в промышленной продукции земного шара)

	Соединенные Штаты	Германия	Великобритания	Франция	СССР
около 1860	3	4	1	2	—
» 1870	2	4	1	3	—
» 1880	1	3	2	4	—
» 1900	1	2	3	4	—
1913	1	2	3	4	—
1919—1920	1	3	2	4	. . .
1925—1929	1	2	3	4	. . .
1928	1	2	3	4	5
1930	1	2	3	5	4
1931	1	2	4	5	3
1932	1	4	3	5	2
1933	1	4	3	5	2
1934	1	4	3	5	2
1935	1	3	4	5	2

[1] R. Wagenführ. Die Industriewirtschaft, «Vierteljahrshefte zur Konjunkturforschung», Sonderheft 31, 1933.

Таблица № 22

Удельный вес важнейших стран в промышленном производстве земного шара (в % к мировому итогу) [1]

Страны	1928	1930	1931	1932 [2]	1933 [2]	1934 [2]	1935 [2]
Соединенные Штаты	44,8	40,6	37,6	33,6	35,2	33,2	34,1
Германия	11,6	10,8	9,6	8,1	8,1	9,7	10,1
Великобритания	9,3	9,4	9,5	12,3	11,5	10,2	9,8
Франция	7,0	8,0	7,9	6,9	6,8	5,7	4,9
Италия	3,2	3,2	3,1	3,0	2,9	2,9	2,9[3]
Япония	2,4	2,6	2,8	3,3	3,4	3,3	3,4
Итого	78,3	74,6	70,5	67,2	67,9	65,0	65,2
Канада	2,2	2,2	2,0	1,8	1,7	1,8	1,8
Британская Индия	1,3	1,7	1,8	2,1	. . .	. . .	. . .
Бельгия	1,1	1,0	1,0	1,0	0,9	0,8	0,8
Швеция	0,9	1,0	1,0	0,9	0,8	0,9	1,0
Польша	0,8	0,7	0,6	0,5	0,5	0,5	0,5
Прочие страны	10,7	11,2	11,9	12,6	14,7	16,3	14,9
Капиталистическ. мир	95,3	92,4	88,8	86,1	86,5	85,3	84,2
СССР	4,7	7,6	11,2	13,9	13,5	14,7	15,8

[1] R. Wagenführ. Die Industriewirtschaft. [2] 1932, 1933, 1934, 1935 гг. вычислены составителями «Справочника». В целях сопоставимости с данными за предыдущие годы, составители «Справочника» использовали приемы г. Вагенфюра (т. е. Германского Конъюнктурного Института). Цифры 1935 г. основаны на данных за 11 месяцев. [3] За 1935 год по Италии были данные лишь за 8 месяцев, а по Швеции за 5 месяцев.

Таблица № 23

Удельный вес 37 стран в промышленной продукции земного шара в 1928 г.[1] [7]

Страны	В % к итогу	Страны	В % к итогу
Соединенные Штаты	44,80	Южно-Африканский Союз	0,31
Германия [2]	11,55	Греция	0,25
Великобритания [6]	9,26	Португалия	0,25
Франция [4]	7,00	Норвегия	0,25
Италия [3]	3,15	Финляндия	0,15
Япония	2,35	Латвия	0,15
Саарская область	0,15	Новая Зеландия	0,15
Итого по 7 странам	78,26	Болгария	0,10
		Эстония	0,05
Канада	2,22	Люксембург	0,05
Чехословакия [5]	1,60	Итого по 24 странам	14,09
Испания	1,20		
Бельгия [4]	1,10	Британская Индия	1,30
Голландия	1,00	Аргентина	0,65
Швеция	0,85	Мексика	0,50
Швейцария	0,80	Бразилия	0,30
Австралия	0,80	Чили	0,20
Польша	0,75	Перу	0,05
Австрия	0,60	Итого по 6 странам	3,00
Югославия	0,45		
Венгрия	0,36	Весь капиталистич. мир	95,35
Дания	0,35		
Румыния	0,30	СССР	4,65

[1] R. Wagenführ. Die Industriewirtschaft.
[2] Довоенный уровень достигнут в 1927/28 г.
[3] Довоенный уровень достигнут в 1921/22 г.
[4] Довоенный уровень достигнут в 1923/24 г.
[5] Довоенный уровень достигнут в 1924 г.
[6] В 1928 г. довоенный уровень еще не был достигнут.
[7] Приводимые в таблице удельные веса являются «весами» каждой страны в мировом промышленном индексе, который публикуется ежегодно в изданиях Лиги Наций.

ОГБГ

Таблица № 24

Темпы промышленного развития главнейших стран за период 1860—1935 гг. [1]

(1913 г. = 100)

Годы	Соед. Штаты	Германия [2]	Вели обритания	Франция [2]	Япония	Италия	Россия	Капиталистический мир	СССР
1860	8	14	34	26	...	...	8	14	—
1870	11	18	44	34	...	17	13	19	—
1880	17	25	53	43	...	23	17	26	—
1890	39	40	62	56	...	40	27	43	—
1900	54	65	79	66	...	56	61	60	—
1910	89	89	85	89	...	99	84	88	—
1913	100	100 [2]	100	100 [2]	100	100	100	100	100
1924	136	78	91	108	205	130	—	112	...
1925	151	91	87	106	222	146	—	120	...
1926	155	88	67	124	248	162	—	123	...
1927	152	110	96	109	252	151	—	131	...
1928	159	113	93	126	270	159	—	137	...
1929	170	113	99	139	297	176	—	146	194
1930	138	97	91	140	278 [3]	163	—	127	252
1931	116	74	83	124	276 [3]	147	—	109	315
1932	92	60	82	96	291 [3]	118	—	91	359
1933	110	69	85	108	345 [3]	130	—	103	392
1934	112	90 [4]	99	99	383 [3]	143	—	111	475
1935	129	106	105	93	418 [3]	...	—	122	567

[1] И. Сталин, Отчетный доклад XVII Съезду партии о работе ЦК ВКП(б); Wagenführ, Die Industriewirtschaft, «Vierteljahrshefte zur Konjunkturforschung», Sonderheft 31, Berlin 1933; «Bulletin mensuel de statistique», Société des nations.

[2] До 1910 г. включительно в старых границах; с 1924 г. в новых границах. Так как 1913 г. является базой для сопоставления динамики довоенной (в старых границах) и послевоенной (в новых границах), то для Франции и Германии сопоставление довоенного и послевоенного состояния промышленности на основании приведенных цифр является неточным. Материалы источника не позволяют произвести необходимые пересчеты.

[3] Между обоими иностранными источниками (см. примеч. 1) существует некоторое расхождение. Данные для 1932—1935 гг. для Японии взяты из «Бюллетеня» Лиги Наций; до 1931 г. включительно цифры заимствованы из издания Германского конъюнктурного института. Приведенные индексы совершенно отчетливо указывают на демпинг и на усиленную подготовку промышленности к войне.

При фашистском режиме состав индекса был изменен (см. примечание 2 к табл. № 291). С 1/III 1935 г. включена продукция Саарской области.

СПбГУ

Индекс физического объема промышленного производства [1] [3]

Производство 1929 г. = 100

Страны	1913	1925	1928	1929	1930	1931	1932	1933	1934	1935
Европа										
Австрия	...	78	98	100	85	74	64	66	72	80
Бельгия	72	74	99	100	89	82	69	72	72	81
Великобритания	101	89	95	100	92	84	83	88	99	106
Венгрия	...	...	99	100	92	85	73	84	97	111
Германия [2]	89	80	100	100	86	68	53	61	80	94
Голландия	...	75	97	100	91	79	62	69	70	66
Греция	...	87	98	100	103	107	101	110	125	...
Дания	...	...	92	100	109	100	91	104	117	121
Испания	...	...	89	100	99	93	88	84	85	87
Италия	57	83	92	100	92	78	67	74	81	...
Норвегия	...	89	90	100	101	78	93	94	100	105
Польша	111	73	100	100	82	69	54	56	63	66
Румыния	...	64	93	100	97	102	89	103	124	...
Финляндия	...	...	102	100	91	80	83	96	117	125
Франция	72	77	91	100	101	89	69	77	71	67
Чехословакия	...	76	98	100	89	81	63	60	66	70
Швеция	66	81	94	100	96	84	79	82	100	...
Азия										
Япония	34	77	90	100	95	92	98	113	129	142
Америка										
Канада	...	70	92	100	85	71	58	60	73	81
Соединенные Штаты	59	87	94	100	81	68	54	64	66	76
Чили	...	...	80	100	101	78	88	96	105	119
Океания										
Новая Зеландия	...	88	92	100	108	105	...	...	...	...
Капиталистический мир	69	83	95	100	87	74	63	71	76	84
СССР	51	40	80	100	130	162	183	199	238	289

[1] A. S. N.; «Bulletin mensuel de statistique» — издание Лиги Наций.

[2] С 1/III 1935 г. включена продукция Саарской области.

[3] Период депрессии особого рода характеризуется ростом физического объема производства при стабильности, или незначительном сокращении безработицы (даже по данным буржуазной статистики). Решающую роль играет капиталистическая рационализация. Поэтому таблицы №№ 25, 26, 27 необходимо сопоставить с таблицей № 30.

СПбГУ

Таблица № 26

Индекс физического объема производства средств производства и средств потребления [1 3 4]

Производство 1929 г. = 100

	1929	1930	1931	1932	1933	1934	1935
Европа							
Бельгия							
Средства производства	100	89	79	66	68	72	...
„ потребления	100	82	75	68	66	57	...
Великобритания							
Средства производства	100	91	72	69	77	93	...
„ потребления	100	92	91	93	98	106	...
Германия [5]							
Средства производства	100	82	53	34	45	73	99
„ потребления	100	94	89	76	83	92	88
Голландия							
Средства производства	100	87	63	46	56	56	47
„ потребления	100	96	98	83	86	86	90
Дания							
Средства производства	100	111	94	69	84	98	...
„ потребления	100	106	105	109	121	124	...
Италия							
Средства производства	100	99	87	72	77	73	...
„ потребления	100	87	55	50	57	87	...
Норвегия							
Средства производства	100	106	75	88	93	103	105
„ потребления	100	96	82	97	95	97	105
Польша							
Средства производства	100	81	60	42	47	55	62
„ потребления	100	86	77	65	65	72	75
Румыния							
Средства производства	100	96	97	101	104	121	...
„ потребления	100	99	90	81	112	131	...
Финляндия							
Средства производства	100	82	69	67	78	101	106
„ потребления	100	98	90	97	111	126	140
Франция							
Средства производства	100	100	85	59	68	62	...
„ потребления	100	108	97	77	74	67	...
Чехословакия							
Средства производства	100	85	71	42	43	49	...
„ потребления	100	92	87	75	70	80	...
Швеция							
Средства производства	100	94	78	69	73	91	...
„ потребления	100	100	95	96	95	112	...
Азия							
Япония [2]							
Средства производства	...	100	91	104	134	170	195
„ потребления	...	100	100	105	118	128	138

стату

Продолжение таблицы № 26

	1929	1930	1931	1932	1933	1934	1935
Америка							
Канада							
Средства производства	100	68	39	26	32	50	...
„ потребления	100	74	49	25	19	28	...
Соединенные Штаты							
Средства производства	100	74	49	28	41	44	63
„ потребления	100	87	85	76	84	83	88
СССР							
Средства производства	100	142	185	216	237	294	364
„ потребления	100	121	140	153	163	187	218

[1] A. S. N.; «Bulletin mensuel de statistique»; «La production mondiale et les prix 1925—1934» — все издания Лиги Наций.

[2] 1930 г. = 100.

[3] Данные этой таблицы не всегда совпадают с данными табл. № 25, несмотря на единство источника, откуда они заимствованы.

[4] Об индексах отдельных стран см. более подробные данные в таблицах №№ 238, 269, 291, 341, 358, 388, 406, 469, 484, 504, 514.

[5] См. примечание 2 к предыдущей таблице.

Таблица № 27

Неравномерное развитие некоторых отраслей промышленности капиталистического мира [1]

(Продукция 1913 г. = 100)

Годы	Уголь [2]	Только бурый уголь	Нефть	Чугун	Сталь	Медь	Цинк	Алюминий	Автомобили	Химическая пром.	Хлопчатобумажная пром. [3]	Сахар свекловичный	Сахар тростниковый	Золото
1900	57	44	35	55	40	52	48	11	...	...	...	67	57	56
1910	87	84	81	83	74	87	78	68	...	...	...	89	94	102
1913	100	100	100	100	100	100	100	100	100	100	100	100	100	100
1924	98	132	250	88	103	132	100	260	...	193	99	87	158	81
1925	101	143	261	99	117	136	109	278	815	...	111	82	164	79
1926	100	143	268	103	126	142	119	302	840	...	...	76	166	82
1927	107	152	300	112	134	146	133	338	690	222	105	85	172	82
1928	106	171	320	114	143	164	140	395	880	232	...	90	181	82
1929	113	185	357	126	156	183	145	426	1050	292	...	93	182	82
1930	101	157	330	101	121	151	139	412	690	...	86	109	170	86
1931	89	144	310	68	86	131	98	337	520	...	89	79	175	92
1932	78	135	295	45	60	88	76	237	346	...	...	76	157	99
1933	81	138	328	56	83	101	97	210	440	...	99	85	163	101
1934	88	148	341	69	97	120	116	240	610	...	...	92	154	105
1935	87	157	376	81	117	126	130	...	880	...	...	94	171	111

[1] Составлено по остальным таблицам «Справочника». [2] Каменный и бурый уголь вместе. [3] Потребление хлопка промышленностью.

Таблица № 28

Отношение легкой промышленности к тяжелой в ряде стран на разных этапах их развития [1] [2]

Страны	К середине XIX в.		В преддверии эпохи империализма		К концу XIX и началу XX в.		Перед империалистической войной		После империалистической войны	
	Годы	Отношение	Годы	Отношение	Годы	Отношение	Годы	Отношение	Годы	Отношение
Соед. Штаты . .	1850	2,4 : 1	1880	1,8 : 1	1900	1,2 : 1	1914	0,9 : 1	1927	0,8 : 1
Великобритан. .	1851	4,7 : 1	1871	3,9 : 1	1901	1,7 : 1	1907	1,8 : 1	1924	1,5 : 1
Германия	—	. . .	—	. . .	1895	2,3 : 1	1907	1,5 : 1	1925	1,1 : 1
Франция	1861/65	4,5 : 1	—	. . .	1896	2,3 : 1	—	. . .	1921	1,5 : 1
Япония	—	. . .	—	. . .	1900	4,8 : 1	1913	2,7 : 1	1925	2,4 : 1
Бельгия	1846	5,2 : 1	—	. . .	1896	1,7 : 1	—	. . .	1926	1,1 : 1
Швейцария . .	—	. . .	1882	4,0 : 1	1895	2,1 : 1	1911	1,5 : 1	1929	1,0 : 1
Голландия . . .	—	. . .	—	. . .	—	. . .	—	. . .	1920	1,8 : 1
Дания	—	. . .	—	. . .	1897	2,6 : 1	—	. . .	1925	1,8 : 1
Венгрия	—	. . .	—	. . .	—	. . .	—	. . .	1926	1,8 : 1
Аргентина . . .	—	. . .	—	. . .	—	. . .	1908	4,7 : 1	—	. . .
Чили	—	. . .	—	. . .	—	. . .	1912	5,2 : 1	1925	4,9 : 1
Бразилия	—	. . .	—	. . .	—	. . .	—	. . .	1919	6,2 : 1
Канада	—	. . .	—	. . .	1901	2,0 : 1	—	. . .	1927	1,3 : 1
Ю.-Африк. Союз	—	. . .	—	. . .	—	. . .	1915	2,0 : 1	1926	1,8 : 1
Австралия . . .	—	. . .	—	. . .	—	. . .	1914	1,9 : 1	1926	1,6 : 1
Нов. Зеландия .	—	. . .	—	. . .	1906	5,5 : 1	1916	4,8 : 1	1924	3,4 : 1
Брит. Индия . .	—	. . .	—	. . .	—	. . .	—	. . .	1925	4,2 : 1
СССР [3]	—	—	—	—	—	—	—	—	1935 1928	0,8 : 1 1,2 : 1

[1] Hoffmann, Stadien und Typen der Industrialisierung, Jena 1931. [2] В легкую промышленность включены: пищевкусовая, текстильная, производство одежды, кожевенная, обувная и мебельная; в тяжелую промышленность включены: металлургия, металлообработка, машиностроение, производство транспортного оборудования, химическая промышленность. Остальные отрасли в подсчет не входят. [3] Для СССР дается отношение производств группы Б (предметы потребления) к группе А (средства производства).

Таблица № 29

Индекс сельскохозяйственной продукции по частям света [1] [2]

(1929 г. = 100)

	1925	1928	1929	1930	1931	1932	1933	1934
Европа (без СССР)	89	93	100	94	96	100	100	99
Северная Америка	103	107	100	98	103	103	93	81
Центр. и Южн. Америка . .	96	105	100	105	101	100	105	106
Африка	90	96	100	99	97	101	105	109
Азия (без СССР) [3]	95	100	100	102	99	99	103	99
Австралия и Океания	89	103	100	110	113	122	116	114
Весь капиталистич. мир . . .	95	100	100	99	100	102	100	96

[1] «La production mondiale et les prix». [2] Вычислено на основе цен 1930 г. [3] Продовольственные продукты без Китая (но с Манчжурией).

Таблица № 30

Динамика безработицы в 28 капиталистических странах в 1929—1935 гг.

(По среднегодовым данным) [1 17 21]

Страны	Вид учета безработицы	1929	1932	1933	1934	1935
Европа						
Австрия [2]	Получающие пособие по безработице в % к застрахованным	*12,3*	*26,1*	*29,0*	*26,3*	*23,4*
Бельгия [3]	Полностью безработные в % к застрахованным	*1,3*	*19,0*	*17,0*	*19,0*	*17,9*
	Частично безработные в % к застрахованным	*3,0*	*20,7*	*17,2*	*17,2*	*12,8*
Болгария [7]	Количество безработных в тысячах	...	22	25	33	38
Великобритания [2]	Количество полностью безработных в тысячах	994	2 273	2 110	1 802	1 715
	То же в % к застрахованным	*8,2*	*17,6*	*16,4*	*13,9*	*13,2*
	Количество частично и временно безработных в тысячах	268	574	457	369	313
	То же в % к застрахованным	*2,2*	*4,5*	*3,5*	*2,9*	*2,3*
Венгрия [6]	Количество обращавшихся на биржу труда в тысячах	15	66	61	52	52
Германия [6 8]	„Зарегистрированн. безработные" в тысячах	1 892	5 575	4 804 [8]	2 718 [8]	2 147 [8]
	То же в % к занятым и безработным	...	*30,1*	*25,8* [8]	*14,5* [8]	*11,6* [8]
	„Невидимая безработица" в тысячах [18]	242	2 353	2 620	2 653	2 310
Голландия [6]	„Зарегистрированн. безработные" в тысячах	...	271	323	333	385
Дания [4]	Безработные в % к членам профсоюзов	*15,5*	*31,7*	*28,8*	*22,1*	*19,8*
Испания [6]	Количество полностью безработных в тысячах	...	...	...	381	435
	Количество частично безработных в тысячах	...	...	...	241	262
Италия [9]	Количество полностью безработных в тысячах	301	1 006	1 019	964	609
Ирландия [6]	Количество обращавшихся на биржу труда в тысячах	21	63 [10]	72 [10]	104 [10]	119 [10]

СПбГУ

Продолжение таблицы № 30

Страны	Вид учета безработицы	1929	1932	1933	1934	1935
Латвия [6]	Количество обращавшихся на биржу труда в тысячах	6	15	8	5	5
Норвегия [4]	Безработные в % к числу членов профсоюзов	*15,4*	*30,8*	*33,4*	*30,7*	*25,3*
Польша [6]	Количество обращавшихся на биржу труда в т.	129	256	250	342	382
	Безработные в % к числу застрахованных . .	...	...	...	*16,3*	*16,6*
Румыния [6]	„Зарегистрированн. безработные" в тысячах .	7	39	29	17	12
Финляндия [6]	„Зарегистрированн. безработные" в тысячах . .	4	18	17	10	7
Франция [6]	Получающие пособие по безработице в тысячах	1	273 [11]	276 [11]	345 [11]	427 [11]
	Количество обращавшихся на биржу труда в тысячах	10	308	308	376	466
Чехословакия	Получающие пособие по безработице в тысячах [4]	24	185	248	246	236
	„Зарегистрированн. безработные" в тысячах [6]	42	554	738	677	686
Швейцария [12]	% полностью безработн.	*1,8*	*9,1*	*10,8*	*9,8*	*11,8*
	% временно „	*1,7*	*12,2*	*8,5*	*6,1*	*5,9*
Швеция [5]	Безработные в % к членам профсоюзов	*10,7*	*22,8*	*23,7*	*19,0*	*16,2*
Югославия [6]	„Зарегистрированн. безработные" в тысячах . .	8	15	16	15	17
Эстония [6]	„Зарегистрированн. безработные" в тысячах . .	3	7	8	3	2
Америка						
Канада	Количество обращавшихся на биржу труда в тысячах [6]	15	75	82	89	84
	Безработные в % к числу чл. профсоюзов [5] .	*5,7*	*22,0*	*22,3*	*18,2*	*15,4*
Соединные Штаты	Количество безработных по оценке А.Ф.Т. в тысячах [22]	3 188 [19]	15 252 [20]	13 723	12 364	12 208
	Полностью безработные в % к числу членов профсоюзов [5]	*12*	*32*	*31*	*26*	*21*

Страны	Вид учета безработицы	1929	1932	1933	1934	1935
Соедин. Штаты [23]	Частично безработные в % к числу членов профсоюзов [5]	...	*21*	*21*	*24*	*22*
	„Взвешенный" процент безработных [13]	*8,2*	*23,8*	*24,3*	*20,9*	*18,5*
Чили [6]	Количество обращавшихся на биржу труда в тысячах	29 [14]	107	72	30	11
Азия						
Япония [7]	Количество безработных в тысячах	369 [15]	486	409	373	356
	То же в % к занятым . .	*5,3* [15]	*6,8*	*5,6*	*5,0*	*4,6*
Океания						
Австралия [5]	Количество безработных членов профсоюзов в тысячах	47	120	104	87	72
	Безработные в % к числу членов профсоюзов . .	*11,1*	*29,0*	*25,1*	*20,5*	*16,5*
Нов. Зеландия [6]	Мужчины — „зарегистрированные безработные" в тысячах	3	52	47	39	38
Капиталист. мир [16]	Количество безработных в тысячах	5 90	26 000	26 000	22 300	21 400

[1] «Bulletin mensuel de statistique» — изд. Лиги Наций.; «Обнищание пролетариата в капиталистических странах», Профиздат 1936. [2] Статистика органов обязательного страхования безработных. [3] Статистика органов добровольного страхования. [4] Статистика страховых касс профессиональных союзов. [5] Статистика профессиональных союзов. [6] Статистика биржи труда. [7] Официальная оценка. [8] С середины 1933 г. из числа безработных исключены лица, находящиеся в «трудовых лагерях». Вследствие этого данные о безработице искусственно преуменьшены. [9] Данные министерства корпораций. [10] С 1932 г. к безработным стали причислять также сельскохозяйственных рабочих и мелких фермеров (и их членов семьи), если их доход не превышает определенной суммы. [11] С 1932 г. к числу безработных стали причислять лиц, получающих пособие в благотворительных организациях. [12] В разных кантонах различные способы подсчета числа безработных. [13] В этом сводном показателе полностью и частично безработные получили определенные веса. [14] 1931 г. [15] 1930 г. [16] Приблизительная оценка по 32 странам. [17] Характеризуя имеющиеся данные по безработице, издания Лиги Наций («Bulletin mensuel», «Revue Internationale du Travail») отмечают их неточность и разнокалиберность. Вообще же следует подчеркнуть, что буржуазная статистика безработицы говорит скорее (и то приблизительно) о динамике безработицы, чем о ее действительных размерах. [18] По вычислениям Института Мирового Хозяйства Академии Наук. [19] По данным официальной переписи безработных на апрель 1930 г. [20] По данным официальной переписи безработных на ноябрь 1932 г. [21] Данные о динамике реальной заработной платы в Соед. Штатах, Франции и Германии (опубликованные Ю. Кучинским) см. в предыдущем издании «Справочника», в табл. №№ 285, 404 и 427. [22] А. Ф. Т. — Американская Федерация Труда; [23] Более подробно см. таблицу № 458.

Таблица № 31

Примерная оценка степени монополизации производства в пяти странах (данные 1926—1933 гг.) [1] [2]

Отрасли	Число учтенных монопол.	Их удельный вес в данной отрасли (в %)	В том числе уд. вес самой крупной монополии (в %)	Отрасли	Число учтенных монопол.	Их удельный вес в данной отрасли (в %)	В том числе уд. вес самой крупной монополии (в %)
Соединенные Штаты							
Антрацит	6	90	45	Сельхозмашины	1	65	65
Нефть	1	45—50	45—50	Электротехника	2	70—80	40—50
Железная руда	4	60	43	Телегр.-тел. связь	1	75	75
Сталь	3	60	40	Радиосвязь	1	95—100	95—100
Медь	5	98	37	Мясоконсервная	4	70	...
Алюминий	1	95—100	95—100	Сахарная	2	46	...
Взрывчатые вещ.	1	65—80	65—80	Хлебопечение	3	18	...
Сода	1	60	60	Табачная	4	79	41
Искусств. шелк	6	80	33	Жел. дороги	14	86	12
Автомобили	3	89	50	Электроснабж.	8	74	23
Великобритания							
Каменный уголь	50	37	...	Цемент	2	60—70	...
Черн. металлург.	10	70—75	16	Хлопчатобумажн.	1	20—25	20—25
Алюминий	1	100	100	Нитки	1	80	80
Автомобили	1	50	50	Табачная	1	60—70	60—70
Электроснабжение	4	80—90	...	Спиртные напитки	1	80	80
Судостроение	10	66	...	Мыло	1	90	90
Основная химия	1	95	95	Резиновые шины	1	90	90
Синтет. азот	1	100	100	Жел. дороги	4	95	...
Синтет. красители	1	40	40	Судоходство	6	50	...
Искусств. шелк	1	80	80	Маргарин	1	90	90
Германия							
Каменный уголь	10	45	17—20	Минер. кислоты	1	90	90
Черн. металлург.	5	73—86	40—50	Искусств. шелк	3	70	...
Алюминий	1	80—85	80—85	Калий	6	100	41
Автомобили	4	71	30	Маргарин	1	75—80	75—80
Электротехника	2	60—80	...	Судостроение	3	75	36
Синтет. красители	1	95—100	95—100	Судоходство	2	61	61
Синтет. азот	1	80	80				
Франция							
Черн. металлург.	10	72	16	Синтет. красители	1	80	80
Алюминий	2	100	90	Электротехника	1	60	60
Химия основная	1	70	70	Электроснабж.	2	90—100	50
Искусств. шелк	1	90	90	Жел. дороги	4	70	...
Синтет. азот	1	40	40	Автомобили	3	75	33
Япония							
Каменный уголь	2	50	30	Бумажная	1	76	76
Черн. металлург.	3	75	42	Мукомольная	2	82	45
Медь	5	87	23	Сахарная	2	78	44
Синтет. азот	2	79	43	Электроснабж.	5	50	...
Хлопчатобумажн.	5	54	14	Искусств. шелк	4	73	24

[1] «Новые материалы к работе В. И. Ленина — Империализм как высшая стадия капитализма» под ред. Варга, Мендельсона и Хмельницкой. Изд. 2-ое. [2] В таблице учтены крупнейшие монополии различного типа (тресты, концерны и отдельные компании-гиганты). Фактически степень монополизации производства

Таблица № 32

Распределение мировой добычи некоторых видов сырья и продовольствия между крупнейшими колониальными империями и СССР [1] [2]

(В процентах)

Продукты	Годы	Британская империя [3]	Империя Соед. Штатов	Французская империя	Голландская империя	Прочие капит. страны	Всего в капит. странах	СССР
Пшеница	1933	23,4	10,9	9,1	0,3	35,1	78,8	21,2
Ячмень	1934	14,6	6,9	10,3	0,3	50,1	82,2	17,8
Кукуруза	1933	5,9	55,0	1,4	1,4	32,0	95,7	4,3
Кофе	1933/34	2,1	1,2	0,9	4,4	91,4	100,0	—
Какао	1933/34	55,0	0,2	12,4	0,3	32,1	100,0	—
Хлопок	1934/35	24,4	49,2	0,2	—	19,1	92,9	7,1
Шерсть	1933	50,9	12,3	3,5	0,1	29,4	96,2	3,8
Джут	1933	99,5	—	—	—	0,5	100,0	—
Каучук	1934	58,0	—	1,9	37,2	2,9	100,0	—
Каменный уголь	1934	25,4	34,4	4,5	1,2	26,0	91,5	8,5
Бурый уголь	1934	3,7	—	0,6	0,1	91,6	96,0	4,0
Нефть	1934	1,8	59,8	—	2,9	23,8	88,3	11,7
Железная руда	1934	10,0	22,1	29,0	0,0	20,1	81,2	18,8
Медная руда (по содерж. металла)	1933	29,8	16,8	—	—	50,4	97,0	3,0
Никелев. „ „ „ „	1933	94,3	0,2	—	—	3,3	97,8	2,2
Оловянн. „ „ „ „	1934	43,1	—	1,0	16,4	39,5	100,0	—
Свинцов. „ „ „ „	1933	44,5	21,2	0,7	—	32,5	98,9	1,1
Цинков. „ „ „ „	1934	34,8	29,8	0,6	—	33,1	98,3	1,7
Марганцевая руда	1933	30,4	2,2	0,4	0,6	7,1	40,7	59,3
Бокситы	1933	3,9	14,1	46,5	9,2	21,3	95,0	5,0
Золото [4]	1933	72,7	11,6	1,1	0,4	14,2	100,0	...
Серебро [4]	1933	18,5	12,8	0,2	0,5	68,0	100,0	...

сильнее, чем показывает таблица, так как: а) учтены лишь важнейшие монополии, б) ряд производств, показанных отдельно, фактически контролируются одной и той же монополией, в) не показаны тесные переплетения между монополиями, г) не учтены монополии типа синдикатов и картелей.

[1] The Economist, 26/X 1935 г. (с некоторыми исправлениями по другим источникам). [2] Под империей в данной таблице понимается метрополия со всеми колониями, формально ей принадлежащими. [3] Включая Египет, не являющийся формально составной частью Британской империи. [4] По золоту и серебру проценты высчитаны по отношению к мировой добыче без СССР. По добыче золота СССР занимает второе место в мире.

Таблица № 33

Снабжение важнейшими видами сырья и полуфабрикатов шести основных империалистических стран во время грядущей империалистической войны [1] [2] [4]

(Сдвиги в снабжении и степень возможной обеспеченности)

	Соедин. Штаты	Великобритания [3]	Франция	Италия	Германия	Япония [3]
Продовольствие .	Б. И. (2)	100% (4)	100% (3)	100% (3)	Б. И. (6)	Б. И. (1)
Уголь	Б. И. (2)	Б. И. (2)	100% (3)	15% (3)	Б. И. (2)	Б. И. (1)
Нефть	Б. И. (2)	75% (7)	Б. И. (6)	Б. И. (6)	Б. И. (6)	40% (3)
Железная руда . .	100% (3)	100% (3)	Б. И. (2)	100% (3)	100% (3)	100% (3)
Сталь	Б. И. (1)	100% (3)	Б. И. (1)	Б. И. (6)	Б. И. (1)	Б. И. (6)
Марганец	100% (3)(5)	100% (4)	50% (4)	25% (3)	5% (3)	50% (3)
Медь	Б. И. (2)	100% (4)	5% (3)(4)	8% (3)	25% (3)	100% (3)
Свинец	100% (3)	100% (4)	40% (4)	100% (3)	50% (3)	20% (3)
Цинк	Б. И. (2)	100% (4)	30% (4)	Б. И. (2)	90% (3)	50% (3)
Никель	100% (5)	100% (4)	100% (4)	Б. И. (6)	Б. И. (6)	Б. И. (6)
Олово	60% (4)(5)	100% (4)	5% (4)	Б. И. (6)	Б. И. (6)	20% (3)
Алюминий	100% (3)	100% (4)	Б. И. (2)	100% (3)	5% (3)	Б. И. (6)
Антимоний	75% (3)(5)	5% (4)	100% (3)(4)	75% (3)	Б. И. (6)	10% (3)
Хромит	50% (3)(5)	100% (4)	100% (4)	Б. И. (6	Б. И. (6)	Б. И. (1)
Вольфрам	100% (3)(5)	100% (4)	20% (3)	Б. И. (6)	5% (3)	Б. И. (1)
Ртуть	100% (3)	Б. И. (6)	Б. И. (6)	Б. И. (2)	Б. И. (6)	10% (3)
Слюда	100% (3)	100% (4)	75% (3)(4)	Б. И. (6)	Б. И. (6)	Б. И. (1)
Фосфаты	Б. И. (2)	50% (3)	80% (3)	Б. И. (6)	30% (3)	30% (3)
Поташ	100% (3)	10% (4)	Б. И. (2)	40% (3)	Б. И. (2)	20% (3)
Нитраты	100% (3)	Б. И. (2)	100% (3)	100% (3	Б. И. (2)	10)% (3)
Сера и колчеданы	Б. И. (2)	75% (3)(4)	50% (3)(4)	Б. И. (2)	75% (3)	Б. И. (1)
Продукты химич. прбмышл. . . .	Б. И. (2)	Б. И. (1)	Б. И. (2)	Б. И. (6)	Б. И. (2)	Б. И. (6)
Хлопок	Б. И. (2)	50% (4)	5% (4)	Б. И. (6)	Б. И. (6)	15% (3)
Шерсть	100% (3)(5)	100% (3)(4)	25% (3)(4)	50% (3)	25% (3)	Б. И. (6)
Каучук	25% (5)	100% (4)	20% (4)	Б. И. (6)	Б. И. (6)	Б. И. (6)
Машины	Б. И. (2)	Б. И. (2)	100% (3)	Б. И. (6)	Б. И. (2)	Б. И. (6)

[1] Brooks Emeny. The strategy of raw materials. A study of America in peace and war.

[2] Выводы Эмени весьма условны, т. к. они не анализируют того, какие страны будут между собою воевать. Поэтому, например, оказывается, что во время войны снабжение никелем из Канады будет благоприятным и для США и для Великобритании. [3] Вся империя. [4] См. также таблицы №№ 280, 281, 282, 316, 317, 348, 349, 460, 461, 478, 479, 527, 528, 529.

Условные обозначения:

Б. И. — Этот знак указывает, что во время войны изменения в ходе снабжения страны данным товаром могут не произойти (по сравнению с мирным временем).

Проценты (%) указывают исчисленную Брукс Эмени возможность каждой страны удовлетворить свою потребность в данном товаре в случае возникновения военных действий.

(1) — Этот знак показывает возможность нормального самоснабжения страны данным товаром и после возникновения военных действий.

(2) — Этот знак указывает на наличие экспортных излишков данного товара даже во время войны.

(3) — Этот знак указывает, что удовлетворение потребности в данном товаре может быть достигнуто за счет возросшего внутреннего производства во время войны (см. также следующее обозначение — (4)).

(4) — Этот знак указывает, что возможность удовлетворения полной потребности в данном товаре и во время войны может быть достигнута за счет усиления привоза из своих колоний или же за счет вновь открытых (или резервированных) собственных ресурсов. Поэтому в ряде случаев не различается положение, обозначенное символом (4), от положения, обозначенного символом (3).

(5) — Этот знак относится только к США и обозначает возможность во время войны организовать достаточное снабжение данным товаром из стран, находящихся под фактическим контролем США.

(6) — Этот знак указывает на резкое ухудшение снабжения данным товаром во время войны. Он указывает на отсутствие предпосылок для роста производства внутри страны и, одновременно, на невозможность наладить снабжение из собственных колоний.

(7) — Этот знак относится только к снабжению Великобритании нефтью и нефтепродуктами. Он показывает, что колонии и полуколонии Великобритании не могут полностью удовлетворить ее спроса во время военных действий. При этом, хотя Иран рассматривается как полуколония, лишь половина его добычи считается находящейся под контролем Великобритании. Последнее допущение Брукс Эмени является неверным, т. к. в действительности вся добыча иранской нефти находится под контролем британского капитала.

Таблица № 34

Рост удельного веса Соед. Штатов в производстве капиталистического мира после империалистической войны и потеря ими завоеванных позиций во время кризиса [1]

Доля Европы [2] и Соед. Штатов в мировом производстве по ряду отраслей (в процентах)

		1911—1913	1921—1923	1924—1928	1930—1932	1933—1934
Пшеница	Европа	36	32	36	37	48
	Соед. Штаты	23	28	23	21	14
Уголь [3]	Европа	50	43	41	47	50
	Соед. Штаты	43	46	45	37	37
Чугун	Европа	53	41	47	49	59
	Соед. Штаты	39	53	47	34	32
Сталь	Европа	51	43	46	50	54
	Соед. Штаты	35	54	51	38	37
Нефть	Европа	6	2	2	4	5
	Соед. Штаты	63	65	70	61	70
Хл.-бум. веретена	Европа	64	60	61	59	59
	Соед. Штаты	22	25	23	20	21

[1] Вычислено по данным ряда таблиц настоящего справочника и по S. J. D. R.
[2] Во всех случаях (включая и довоенные годы) Европа взята без СССР для довоенных лет — без России). [3] Только каменный уголь (без бурого).

СПбГУ

ПРОМЫШЛЕННОСТЬ

А. Энергетика

(Электричество, уголь, нефть)

Таблица № 35

Учтенные (ориентировочные) энергетические ресурсы мира по континентам и странам [1]

Континенты и страны	Геолог. запасы ископаемых углей в млн. тонн [2]		Предполаг. геолог. запасы нефти в млн. тонн [3]		Предполаг. запасы торфа в млн. тонн условного топлива	Дровяная древесина		Водные ресурсы		Все ресурсы в млн. тонн условного топлива
	Натуральный вес	В условном топливе	Натуральный вес	В условном топливе		Ежегодн. возможн. рубка млн. $м^3$	То же в млн. тонн условн. топлива [5]	Средн. годов. мощность в 1000 л. с.	То же в млн. тонн условн. топлива [4]	
I. Европа	865 352	724 418	3 075	4 400	44 819	271,0	15 880	117 234	51 771	841 288
в том числе:										
1. Австрия	400	167	—	—	41	3,7	217	1 660	733	1 158
2. Бельгия	11 000	9 460	—	—	...	2,1	123	...	...	9 583
3. Великобритания [6]	189 500	164 566	—	—	4 875	0,7	43	850	375	169 859
4. Германия (без Саара)	261 539	218 794	—	—	2 095	21,0	1 231	6 800	3 000	225 120
5. Саарская область	16 548	14 131	—	—	—	—	—	—	—	14 131
6. Италия	213	138	—	—	1	10,9	640	5 430	2 400	3 179
7. Испания	8 770	7 416	—	—	1	3,6	211	6 000	2 650	10 278
8. Норвегия	—	—	—	—	1 503	4,3	252	12 300	5 420	7 235
9. Польша	172 370	148 225	180	257	400	12,1	711	1 400	618	150 217
10. Румыния	722	525	170	143	—	5,2	305	1 650	729	1 802
11. Франция	17 583	14 818	—	—	100	17,4	1 020	5 400	2 380	18 328
12. Финляндия	—	—	—	—	12 500	14,1	830	1 800	795	14 125
13. Чехословакия	21 210	12 523	—	—	21	6,4	375	1 700	751	13 670
14. Европейская часть СССР	143 384	119 000	2 725	3 900	16 300	123,0	7 203	42 390	18 720	165 123
II. Азия	2 155 639	1 891 489	1 937	2 772	14 200	485,0	28 460	284 023	125 416	1 894 331
в том числе:										
1. Индия	79 000	66 744	150	214	—	100,0	860	27 000	11 000	84 741
2. Китай	995 587	910 174	208	297	—	80,0	4 683	20 000	8 832	928 991
3. Манчжурия	1 208	1 048	—	—	—	...	...	...	...	1 048
4. Иран	1 860	1 599	900	1 290	—	...	...	...	...	2 889
5. Япония [7]	8 057	6 565	185	265	—	59,6	3 493	8 323	3 675	13 998
6. Азиатская часть СССР	1 049 933	885 353	494	706	14 200	207,0	12 126	219 000	96 703	1 009 088
III. Америка	5 105 263	3 100 445	3 746	5 351	15 780	885,0	51 860	125 257	55 313	3 228 749
в том числе:										
1. Канада	1 234 100	625 356	150	214	11 250	40,0	2 344	20 197	8 919	648 083
2. Мексика	—	—	700	1 000	—	15,0	879	6 000	2 650	4 529
3 Соединенные Штаты	3 838 600	2 446 790	1 506	2 150	4 530	315,0	18 459	38 110	16 829	2 488 758
4. Страны Южной Америки	32 063	27 869	1 390	1 987	...	508,0	29 768	60 950	26 915	86 539
IV. Африка	57 839	50 887	140	200	...	146,0	8 550	190 180	63 700	143 337
V. Австралия и Океания	168 952	129 155	450	652	1 300	93,0	5 450	16 650	7 353	143 940
Весь мир	8 353 045	5 906 388	9 354	133 375	76 129	1 880	110 200	733 344	393 553	6 619 645

[1] «Генеральный план электрификации СССР», том 1-й. «Атлас энергетических ресурсов СССР», том I, часть II и III. [2] Ископаемые угли СССР по данным на 1/I 1932 г., по остальным странам данные 1928—1930 гг. [3] Запасы нефти по американским источникам 1920 г., кроме СССР, для которого приведены исчисления советских геологов на 1932 г. [4] Водные ресурсы переведены в условное топливо из расчета 5000 час. годового использования и приравнения 1 *квт-ч* = 0,6 *кг* условного топлива. [5] Древесина переведена в условное топливо по коэф. 1 $м^3$ = 0,293 тонны условного топлива, а расчет произведен на 200-летний период. [6] Великобритания вместе с Ирландией. [7] Япония вместе с Кореей и Формозой.

СПбГУ

Таблица № 36

Распределение первичных двигателей земного шара по группам в 1926 г.[1]

Виды первичных двигателей [4]	В млн. лошадиных сил	В процентах
Стационарные двигатели, использующие водную энергию[2]	30	4
Прочие стационарные двигатели [3]	95	11
Итого стационарные двигатели	125	15
Локомотивы	100	12
Автомобильные двигатели	600	70
Судовые двигатели	25	3
Итого первичные двигатели на транспорте	725	85
Всего	850	100

[1] Index (Svenska Handelsbanken). [2] Турбины гидроэлектрических станций и т. д. [3] Паровые и дизельные установки фабрик и заводов, тепловые электростанции и т. п. [4] Без двигателей авиации и воздухоплавания.

ПРОИЗВОДСТВО ЭЛЕКТРИЧЕСКОЙ ЭНЕРГИИ

Примечание: В таблицах, посвященных электрификации, приняты след. сокращенные обозначения: киловатт — *квт*, киловатт-час — *квт-ч*. Более подробные данные по отдельным странам см. также в таблицах №№ 294—297, 342—344, 360, 389, 414—417, 471 и 516.

Таблица № 37

Развитие мощности электрических станций в XX веке [1]

Страны	К началу XX в.		Перед войной		После войны [4]			
	Годы	Мощность в тыс. *квт*	Годы	Мощность в тыс. *квт*	Годы	Мощность в тыс. *квт*	Годы	Мощность в тыс. *квт*
Соединенные Штаты [3]	1902	1 212	1912	5 166	1926	25 257	1934	35 833
Германия	1900	230	1913	2 100	1925	8 713	1933	13 322[5]
Великобритания [2 3]	1904	455	1912	908	1925	3 880	1934	7 376
Франция	1901	130	1913	750	1925	4 519	1930	7 900
Италия [6]	1903	132	1911	58	1925	2 480	1934	5 060
Япония	1905	38	1915	772	1925	2 238	1931	4 657
Норвегия	1909	235	1912	460	1926	1 549	1930	1 810
Швейцария	1903	120	1913	434	1925	1 380	1930	1 800
Швеция	1901—5	75	1913—15	559	1924	1 084	1930	1 710
Россия [3]	1903	118	1913	327	—	—	—	—
Дания	1906	18	1911	52	1926	248	...	...
СССР	—	—	—	—	1932	4 667	1934	6 284[7]

[1] «Statistical Abstract of the United States»; «Coal and Power»; Dehne. Die deutsche Elektrizitätswirtschaft; «The Economist»; «Stat. Arsbok for Sverige», 1926; «Stat. Arsbok for Kongeriket Norge»; Siegel. Die Preisbewegung elektrischer Arbeit seit 1898; Siegel. Der Verkauf elektrischer Arbeit. [2] Только «полномочные предприниматели». [3] Станции общего пользования. [4] См. также таблицы по отдельным странам. [5] В том числе длительно бездействовало 395 тыс. *квт*. [6] Электростанции общего пользования и часть фабрично-заводских станций, отпускающих энергию на сторону. [7] На 1/I 1936 г. — 6 880 тыс. *квт*, в. т. ч. районные станции — 4 540 тыс. *квт*.

Таблица № 38

Мощность электростанций, производство электроэнергии и среднее число часов работы единицы установленной мощности [1] [5]

Страны	Установленная мощность в тыс. *квт*		Производство в миллионах *квт-ч*		Число часов работы на 1 *квт* (в среднем за год)	
	1928	1930	1928	1930	1928	1930
Европа (29 стран) [2]	42 810	51 098	105 195	118 769	2 457	2 325
в том числе:						
Германия	11 102	13 500	27 871	29 403	2 510	2 178
Великобритания	8 608	9 640	15 600	17 170	1 812	1 781
Франция	6 850	7 900	13 500	15 900	1 971	2 013
Италия	3 320	4 142	10 100	10 757	3 042	2 597
Швейцария	1 577	1 800	5 304	5 562	3 363	3 090
Австрия	1 610	1 720	2 800	2 720	1 739	1 581
Норвегия	1 579	1 810	8 000	9 600	5 066	5 304
Бельгия	1 511	1 700	3 725	4 600	2 465	2 706
Швеция	1 100	1 710	4 412	5 117	4 010	2 992
Испания	948	1 130	2 020	3 000	2 131	2 655
Чехословакия	900	1 300	1 900	2 250	2 111	1 731
Голландия	761	930	1 502	1 900	1 974	2 043
Финляндия	290	460	920	1 206	3 172	2 622
Азия (9 стран) [2]	5 726	7 408	16 716	22 688	2 920	3 063
в том числе:						
Япония	3 878	5 000	12 000	16 300	3 094	3 260
Британская Индия	800	1 200	1 600	2 300	2 000	1 916
Китай	800	860	2 600	3 400	3 250	3 954
Голландская Индия	100	135	260	310	2 600	2 296
Турция	62	69	71	83	1 145	1 203
Африка (7 стран)	854	993	2 618	3 144	3 065	3 166
в том числе:						
Южно-Африканский Союз	545	635	2 110	2 550	3 871	4 015
Южн. и Центральн. Америка [3]	1 625	2 068	3 878	5 001	2 386	2 418
в том числе:						
Аргентина	650	850	1 800	2 100	2 769	2 471
Бразилия	588	720	1 060	1 500	1 803	2 083
Чили	151	190	360	450	2 384	2 368
Северн. Америка (3 страны)	39 848	47 320	131 136	130 728	3 291	2 953
в том числе:						
Соединенные Штаты	35 400	42 200	114 000	121 000	3 220	2 867
Канада	4 048	4 520	15 936	17 028	3 937	3 767
Мексика	400	600	1 200	1 700	3 000	2 833
Австралия	606	695	2 195	2 300	3 622	3 310
Новая Зеландия	146	200	450	670	3 082	3 350
Капиталистический мир [4]	91 615	109 782	262 188	292 300	2 862	2 663
СССР	1 874	2 894	5 003	8 231	2 670	2 845 [6]

[1] «Генеральный план электрификации СССР», том I; «Итоги выполнения первого пятилетнего плана развития народного хозяйства СССР».

[2] Без СССР.

[3] Включая Вест-Индию.

[4] Включая и ряд стран, не вошедших в итоги по частям света. Выведенный здесь итог по капиталистическому миру не совпадает с итогом в источнике, так как в последнем оказались арифметические ошибки.

[5] Об установленной мощности см. также в «Обзорах по странам».

[6] В СССР в 1934 г. число часов работы — 3 540.

Таблица № 39

Динамика производства электроэнергии в 43 странах по видам энергии[1]

(Только станции общего пользования — А; все станции — Б; тепловые станции — Т; гидростанции — Г.)

Страны	Общего пользования или все станции	Тепловые или гидростанции	Выработка электроэнергии в миллионах *квт-ч*					
			1925	1929	1932	1933	1934	1935
Европа								
Австрия	Б	Т+Г	2 320	2 550	2 300	2 380	. . .	. . .
	Б	Г	. . .	1 750	1 860	1 950	. . .	. . .
Бельгия	Б	Т	2 274	4 043	3 932	3 902	4 023	4 445
Болгария	А	Т+Г	32	86	121	128	137	. . .
	А	Г	. . .	49	68	80	89	. . .
Великобритания	Б	Т+Г	11 278	15 806	17 139	18 886	20 690	. . .
	А	Т	6 619	10 401	12 499	14 176	15 889	17 564
Венгрия	А	Т	441	703	687	729	. . .	. . .
Германия	Б	Т+Г	20 328	30 661	23 460	26 000	31 000	34 00
	Б	Г	2 852	3 564	4 021	. . .	. . .	. . .
	А	Т+Г	9 726[2]	16 391	13 423	14 650	16 762	19 118
Голландия	А	Т	1 004	1 604	2 038	2 087	2 158	2 207
Греция	А	Т	. . .	102	140	. . .	. . .	. . .
Дания	Б	Т	380	545	. . .	. . .	. . .	. . .
	А	Т	276[2]	374	432	. . .	. . .	. . .
Испания	А	Г	1 611	2 433	2 804	2 897	3 027	3 272
Италия	Б	Т+Г	6 545	9 815	10 227	11 181	11 884	
	Б	Г	6 193	9 427	9 934	10 844	11 560	
Латвия	А	Т	. . .	81	91	100	. . .	
Норвегия	Б	Г	. . .	. . .	7 200	7 250	. . .	
	Б	Г	. . .	. . .	2 570	2 720		
Польша	Б	Т	1 668	3 023	2 242	2 400	2 650	2 816
	А	Т	1 380[3]	1 785	1 506	1 562	. . .	. . .
Португалия	Б	Т+Г	187[3]	240	286	302	325	338
	Б	Г	55[3]	73	103	. . .	. . .	. . .
	А	Т+Г	132[3]	187	228	250	. . .	. . .
Румыния	Б	Т+Г	243	500	544	594	. . .	. . .
	Б	Г	51	61	. . .	. . .	. . .	. . .
	А	Т+Г	. . .	290	310	325	. . .	. . .
Финляндия	Б	Т+Г	541	995	1 479	1 692	1 846	. . .
	Б	Г	—	868[4]	1 125	1 244	1 350	. . .
Франция (без Саара)	Б	Т+Г	10 222	14 319	13 592	14 906	15 300	15 760
	Б	Г	4 000	6 121	5 884	6 665	. . .	. . .
Саарская обл.	Б	Т	504	889	808	850	. . .	. . .
Чехословакия	Б	Т	1 955	3 036	2 632	2 613	. . .	. . .
	А	Т	. . .	1 218	1 319	1 340	. . .	. . .
Швейцария	Б	Г	3 665	5 300	4 801	4 934	5 348	5 692
	А	Г	3 300[3]	3 509	3 655	3 880	. . .	. . .

СПбГУ

Страны	Общего пользования или все станции	Тепловые или гидростанции	Выработка электроэнергии в миллионах *квт-ч*					
			1925	1929	1932	1933	1934	1935
Швеция	Б	Г	3 673	4 967	4 903	5 344	6 050	...
Эстония	А	Т	24[3]	31	37	39	...	...
Югославия	А	Т+Г	...	460	503	...	...	...
Америка								
Аргентина	А	Т	...	1 433[4]	1 550	1 630	1 824	1 911
Канада	А	Т+Г	10 110	17 963	16 052	17 339	21 160	23 405
	А	Г	9 949	17 695	15 726	17 008	19 000	23 015
Мексика	Б	Г	1 265[2]	1 464[4]	1 425	1 529	1 833	2 068
Нью-Фаундленд	Б	Т+Г	...	795[4]	...	...	...	...
Соедин. Штаты	Б	Т+Г	90 300[2]	120 000	...	...	...	...
	А	Т+Г	73 790[2]	90 084	80 158	82 379	88 000	93 600
	А	Г	29 874[3]	30 956	34 062	...	...	...
Уругвай	А	Т+Г	84	125	158	...	...	...
Чили	А	Т+Г	214	275	284	313	356	391
Азия								
Индия Голландская	А	Г	...	205	233	231	...	...
Индо-Китай	Б	Т+Г	...	63	64	55	56	...
Малайя Британская	Б	Т	57	199	144	119	228	...
Турция	А	Т	56[3]	65	85	89	...	...
Филиппины	Б	Т+Г	65	90	109	113	115	...
Япония	А	Т+Г	8 172	13 312	15 950	18 160	...	...
	А	Г	...	11 562	14 336	15 713	...	...
Африка								
Алжир	А	Т	59	112	166	174	...	...
Марокко	А	Т+Г	...	72[4]	120	131	141	...
	А	Г	...	53[4]	54	62	97	...
Южно-Африканск. Союз	А	Т	1 761	2 454	2 947	...	...	...
Океания								
Австралия	Б	Т+Г	1 537	2 286	2 507	2 716	...	...
Новая Зеландия	Б	Г	340	710	832	858	...	...
СССР	Б	Т+Г	2 925	6 224	13 540	16 357	21 016	25 900
	А[5]	Т+Г	1 420	3 697	10 116	12 508	16 469	19 500

[1] A. S. N.;«Плановое хозяйство» № 1, 1936. «SOFINA» — Rapport du Conseil d'Administration, 1936.

[2] 1926 г.

[3] 1927 г.

[4] 1930 г.

[5] В эту группу входят районные, коммунальные, транспортные и сельские электростанции общего пользования.

СПбГУ

Таблица № 40

Распределение электроэнергии, произведенной в 1932 г. на станциях общего пользования между главными группами потребителей [1]

Страны	Всего в миллионах *квт-ч*	В том числе отпущено в млн. *квт-ч*: Транспорту	Электрохимии и электрометаллургии	Прочим отраслям промышленности	Прочим потребителям	Распределение отпущенной энергии потребителям (в %): Транспорту	Электрохимии и электрометаллургии	Прочим
Европа								
Австрия	1 557	235	579		743	15	85	
Бельгия	1 678	148	1 237		293	8	92	
Великобритания [2]	9 507	811	5 436		3 254	8	92	
Венгрия [2]	547	86	290		171	2	98	
Германия	11 018	1 150	6 998		2 870	10	90	
Голландия	1 860	158	84	986	632	8	5	87
Дания	419	25	394		—	6	94	
Испания	2 264	252	1 565		447	11	89	
Италия	8 447	872	2 551	3 673	1 351	10	30	60
Латвия	78	11	41		26	14	86	
Норвегия	2 570	—	150	750	1 670	—	6	94
Польша	1 237	42	170	726	299	3	14	83
Португалия	184	43	10	82	49	23	6	71
Финляндия	1 317	13	334	869	101	1	26	73
Франция (без Саара)	8 474	615	996	4 344	2 519	7	12	81
Саарская обл.	187	8	133		46	4	96	
Швейцария	2 160	213	257	565	1 125	10	12	78
Швеция	4 170	202	656	2 670	642	5	16	79
Югославия [2]	317	13	124	104	76	4	40	56
Америка								
Канада	15 394	459	2 092	11 203	1 640	3	14	83
Мексика [3]	1 138	11	306	320	401	1	27	72
Соединеные Штаты	66 732	5 653	31 607		29 476	8	92	
Азия								
Голландская Индия	211	11	68		32	5	95	
Африка								
Марокко	97	17	32		48	17	83	
Южно-Африканск. Союз [2]	2 284	155	1 931		198	7	93	

[1] A. S. N. [2] 1931 г. [3] 1933 г.

СПбГУ

Таблица № 41

Распределение по странам установленной мощности всех электростанций и гидроэлектростанций в 1930 г. [1]

(В процентах к итогу по капиталистическому миру)

Континенты и страны	Установленная мощность: Всего	Установленная мощность: В том числе на гидростанциях	Страны	Установленная мощность: Всего	Установленная мощность: В том числе на гидростанциях
Континенты			Швеция	1,5	3,7
Европа [2]	46,6	40,1	Бельгия	1,5	0,0
Азия [2]	6,7	8,7	Чехословакия	1,2	0,3
Северная Америка	43,2	48,1	Британская Индия	1,1	0,7
Южн. и Центр. Америка	1,8	2,3	Испания	1,0	2,2
Африка	0,9	0,0	Голландия	0,8	—
Австралия и Новая Зеландия	0,8	0,8	Австралия и Новая Зеландия	0,8	0,8
Капиталистич. мир	100,0	100,0	Китай	0,8	0,0
Страны			Аргентина	0,7	0,1
Соединенные Штаты	38,5	33,0	Бразилия	0,7	1,4
Германия	12,3	4,4	Польша	0,6	...
Великобритания	8,8	0,9	Южно-Африканский Союз	0,6	...
Франция	7,2	5,1	Мексика	0,5	1,1
Япония	4,6	7,8	Чили	0,2	...
Италия	3,8	10,7	Турция	0,0	...
Итого по 6 странам	75,2	61,9	Голландская Индия	0,1	...
Канада	4,1	13,6	Прочие страны	5,4	7,0
Австрия	1,6	1,6	Капиталистич. мир	100,0	100,0
Швейцария	1,6	5,1			

[1] S. J. D. R.; «Генеральный план электрификации СССР», том I.
[2] Без СССР.

Таблица № 42

Соотношение производства электроэнергии на тепловых и водяных электростанциях в 1930 г. по 16 странам

(В процентах) [1]

Страны	Производство энергии на гидростанциях	Производство энергии на тепловых станциях	Страны	Производство энергии на гидростанциях	Производство энергии на тепловых станциях
Голландия	—	100	Швеция [3]	75	25
Бельгия	1	99	Австрия [4]	66	34
Великобритания	7	93	Япония	88	12
Польша	10	90	Италия	97	3
Аргентина	16	84	Канада	98	2
Германия	19	81	Норвегия	100[2]	0
Соединенные Штаты	33	67	Швейцария	100[2]	0
Франция	45	55	СССР [5]	7	93

[1] «La situation des principales branches de l'économie nationale», 7-e série des rapports, Paris 1933; «Генплан электрификации СССР», том VII. [2] Почти 100%. [3] 1928 г. [4] 1927 г. [5] В 1934 г. производство энергии на гидростанциях составляло 14,7%.

Таблица № 43

Водные ресурсы и их использование по континентам и странам

(В тыс. киловатт) [1] [2]

Страны	Гидроресурсы (всего)	Использ. мощность [3]	
		1926	1930
Европа [5]	63 505	17 575	24 590
в том числе:			
Германия	2 720	1 496	2 720 [4]
Франция	7 345	2 720	3 130
Великобритания	1 155	340	545
Италия	5 170	3 130	6 580 [4]
Югославия	4 080	245	290
Норвегия	12 920	2 580	2 580
Австрия	2 260	440	950
Швеция	6 800	1 835	2 280
Швейцария	3 400	2 115	3 130
Испания	5 440	1 360	1 360
Чехословакия	1 360	210	210
Азия [3]	85 270	2 690	5 350
в том числе:			
Китай	27 200	3	3
Япония	8 160	2 380	4 760
Британская Индия	36 720	270	405
Африка	260 000	20	45
в том числе:			
Бельгийское Конго	12 240	0	20
Французск. Экват. Африка	47 600	—	—
Мадагаскар	6 800	0	0
Северн. Америка	86 225	22 820	29 510
в том числе:			
Канада	24 480	6 200	8 330
Мексика	8 000	400	670
Соед. Штаты	51 680	15 940	20 245
Центр. Америка и Вест-Индия	7 000	80	170
Южная Америка	59 430	1 020	1 225
в том числе:			
Аргентина	6 800	35	50
Бразилия	20 535	680	870
Австралия и Океания	22 710	330	500
Капиталистич. мир	583 845	44 400	61 395
СССР [7]	218 630	...	805 [6]
в том числе:			
Европейск. часть	38 330	...	...
Азиатская часть	180 300	...	...

[1] S. J. D. R. — сделано по «Federal Power Commission», Department of the Interior. U. S. A.; «Power resources of the U. S. S. R.», М.-Л. 1933 г.

[2] При нормальном низком уровне воды (в межень), вследствие чего эти данные не совпадают с данными табл. № 35.

[3] Водные турбины и водяные колеса (на гидростанциях, водяных мельницах и других установках).

[4] Установленная мощность превышает потенциальную мощность водной энергии при нормальном низком уровне горизонта речных вод.

[5] Без СССР.

[6] Данные на конец 1932 г. Действующая мощность на гидростанциях — 435 тыс. *квт*, на водяных мельницах и т. п. — около 370 тыс. *квт*.

[7] В середине 1935 г. установленная мощность на гидростанциях СССР — 722 тыс. *квт*.

СПУ

УГОЛЬ [9]

Мировая добыча угля в 1875—1935 гг.

(Включая бурый уголь)

(В млн. тонн) [1]

Годы	Соед. Штаты	Великобритания	Германия [2]	Чехословакия	Франция [5]	Россия	Бельгия	Остальные страны	Всего по капиталистич. миру [8]	СССР
1875	48	135	49	13 [3]	17	1	15	7	285	—
1885	102	162	74	20 [3]	20	4	17	13	413	—
1895	178	194	104	27 [3]	28	9	20	21	582	—
1900	245	229	150	39 [3]	33	16	23	32	767	—
1901—05 . .	307	260	164	41 [3]	34	18	22	18	865	—
1906—10 . .	412	267	183	48 [3]	35	25	23	92	1 085	—
1911	450	276	235	49 [3]	39	28	23	69	1 169	—
1912	477	265	256	52 [3]	41	31	23	77	1 222	—
1913	517	292	277	54 [3]	41	36	23	102	1 342	—
1914	466	270	245	48 [3]	30	36	17	102	1 214	—
1915	482	257	235	48 [3]	20	31	14	109	1 196	—
1916	535	260	253	41 [4]	21	35	17	138	1 300	—
1917	591	252	263	38 [4]	30	30	15	126	1 345	—
1918	615	231	259	. . .	28	—	14	170	1 319	12
1919	503	233	210	28	22	—	18	168	1 156	8
1920	597	233	243	32	35 [5]	—	22	180	1 303	8
1921	459	166	259	33	39	—	22	164	1 102	9
1922	425	254	267	30	43	—	21	195	1 197	9
1923	581	280	181	29	48	—	23	218	1 325	12
1924	520	271	243	35	59	—	23	213	1 318	15
1925	531	252	273	32	61	—	23	186	1 358	17
1926	598	128 [6]	284	33	66	—	25	204	1 338	26
1927	542	255	304	34	66	—	28	214	1 443	33
1928	523	241	316	35	65	—	28	220	1 428	36
1929	552	262	338	39	68	—	27	231	1 517	42
1930	487	248	289	34	68	—	27	214	1 367	47
1931	400	223	252	31	62	—	27	204	1 199	58
1932	326	212	227	27	58	—	21	190	1 061	64
1933	348	210	236	26	58	—	25	195	1 098	76
1934	376	224	262	26	60	—	26	201	1 175	94
1935 [7]	379	227	291	26	46	—	26	155	1 150	109

[1] Д е н, Каменноугольная и железоделательная промышленность, «Топливный Ежегодник» на 1922 год Р. П.; S. J. D. R.; W. S.

[2] С 1918 г. без Эльзаса и Лотарингии, с 1920 г. без Эльзаса, Лотарингии и Саарского бассейна, с 1922 г. без Эльзаса, Лотарингии, Саарского бассейна и Верхней Силезии. С 1935 г. включая Саарский бассейн — его добыча 8,9 млн. *т*.

[3] Австро-Венгрия.

[4] Австрия (в прежних границах).

[5] С 919 г. с Эльзас-Лотарингией, а с 1920 по 1934 г. включительно и с Саарским бассейном. Добыча в Саарском бассейне составляла (в млн. тонн): 1920 г. — 9,4; 1922 г. — 11,2; 1923 г. — 9,2; 1924 г. — 14,0; с 1925 по 1930 г. ежегодно около 13,5; в 1931 г. — 11,4; в 1932 г. — 10,4; в 1933 г. — 10,6; в 1934 г. — 13,6.

[6] Происходила всеобщая стачка горняков.

[7] Данные предварительные.

[8] Данные расходятся с цифрами следующей таблицы, в которой итог дан лишь по 44 странам. Данные о Японии см. в следующей таблице и в табл. № 519.

[9] См. также топливные балансы по отдельным странам — табл. №№ 223, 238, 280, 316, 327, 335, 348, 365, 393, 460, 478, 490, 507, 530.

Таблица № 45

Добыча угля в 1929 и 1934 гг. по 44 странам [1 4 6]

Континенты и страны	1929		1934	
	В тыс. тонн	В % к итогу	В тыс. тонн	В % к итогу
Европа [5] бурый уголь	208 783	97,0	162 617	96,1
Европа [5] каменный уголь	615 319	46,9	504 803	50,3
в том числе:				
Германия бурый уголь	174 456	81,6	137 274	81,2
Германия каменный уголь	163 441	12,6	124 857	12,5
Великобритания	262 046	20,5	224 268	22,4
Франция бурый уголь	1 197	0,5	1 031	0,6
Франция каменный уголь	53 780	4,2	47 608	4,7
Саарский бассейн	13 579	1,0	11 318	1,1
Польша	46 310	2,9	29 259	29,3
Чехословакия бурый уголь	22 561	10,5	15 258	9,0
Чехословакия каменный уголь	16 521	1,3	10 775	1,0
Бельгия	26 940	2,1	26 366	2,5
Голландия [2]	11 738	0,9	12 433	1,2
Венгрия бурый уголь	7 044	3,3	6 199	3,7
Венгрия каменный уголь	826	0,1	756	0,0
Испания [2]	7 547	0,6	6 301	0,6
Австрия бурый уголь	3 525	1,6	2 855	1,6
Австрия каменный уголь	208	0,0	251	0,0
Югославия [2]	5 651	0,4	4 294	0,4
Румыния [2]	3 046	0,1	2 838	0,3
Болгария [2]	1 652	0,1	1 637	0,1
Италия [2]	1 005		783	
Шпицберген	251		295	
Швеция	395	0,1	415	0,2
Греция	157		142	
Португалия [2]	226		207	
Америка [5] бурый уголь	3 600	1,7	2 905	1,7
Америка [5] каменный уголь	567 739	43,8	389 261	38,7
в том числе:				
Соединенные Штаты	552 310	42,6	376 380	37,1
Канада бурый уголь	3 600	1,7	2 905	0,3
Канада каменный уголь	12 273	1,0	9 607	1,0
Чили	1 508	0,1	1 804	0,2
Мексика	1 054		740	
Бразилия	348		550	
Перу	221	0,1	180 [3]	0,1
Венецуэла	25		...	
Азия [5] — каменный уголь	92 594	7,1	88 556	8,8
в том числе:				
Япония	34 258	2,7	33 062	3,3
Формоза	1 530	0,1	1 336 [3]	0,1

СПбГУ

Континенты и страны	1929		1934	
	В тыс. тонн	В % к итогу	В тыс. тонн	В % к итогу
Корея	938	0,1	1 312 [3]	0,1
Карафуто	646		1 193	0,1
Китай (Квантунг)	25 445	2,0	26 000 [3]	2,6
Британская Индия	23 795	1,8	20 429	2,0
Голландская Индия	1 832	0,1	1 017	0,1
Франц. Индо-Китай [2]	1 972	0,2	1 592	0,2
Турция [2]	1 433	0,1	2 288	0,3
Малайские государства	672	0,0	327	0,0
Британское Борнео	73	0,0	...	...
Африка [5] — каменный уголь	14 535	1,2	13 116	1,3
в том числе:				
Южно-Африканский Союз	13 018	0,9	12 195	1,2
Родезия (Южная)	1 037		643	
Нигерия [2]	350	0,2	239 [3]	0,1
Бельгийское Конго	114		5	
Алжир	16		34	
Австралия бурый уголь	1 769	0,8	2 660	1,7
Австралия каменный уголь	10 532	0,8	2 238 [3]	0,9
Нов. Зеландия бурый уголь	1 187	0,5	993 [3]	0,5
Нов. Зеландия каменный уголь	1 389	0,1	857 [3]	0,0
Капиталистич. мир [5] бурый уголь	215 339	100,0	169 175	100,0
Капиталистич. мир [5] каменн. уголь	1 287 573	100,0	1 005 831	100,0
СССР — бурый и каменный уголь	41 668	—	93 900	—

Важнейшие месторождения угля.

Германия. Каменноугольные бассейны: Рурская область — главным образом газовые и жирные угли; общая мощность рабочих пластов около 80 *м*; мощность отдельных рабочих пластов от 0,4 до 2,0 *м*. Верхняя Силезия — главным образом длиннопламенные угли, отличающиеся крепостью и чистотой, коксуются лишь угли района Глейвица; мощность отдельных пластов доходит до 13 *м*. Аахенский бассейн — состоит из трех районов: Ейшвейлер (долина Инды), Коль-

[1] S. J. D. R. [2] Каменный и бурый уголь вместе, процент выводился к итогу по каменному углю. [3] 1933 г. [4] Всюду, где специально не оговорено, — каменный уголь. [5] Итог только по перечисленным странам; в силу этого некоторое расхождение с табл. № 44. [6] См. также таблицы №№ 270, 298, 361, 391, 418, 472, 486, 517, 518, 519.

ОГБГУ

шейдт (или Вурм) и Эркеленц (здесь добыча началась с 1913 г.); мощность пластов до 1 *м*. Нижняя Силезия — состоит из двух районов: Вальденбург (преобладают коксующиеся угли) и Нейроде (коксовых углей нет); мощность рабочих пластов от 0,5 до 1,5 *м*; условия залегания наименее благоприятные в стране.

Буроугольные бассейны: Территория на восток от Эльбы — подземные работы. Средняя Германия (на запад от Эльбы и Кассель) — открытые выработки и подземные работы. Рейнская область (Кельнский бассейн) — только открытые выработки, в связи с чем производительность рабочего в 15 раз больше, чем в каменноугольных шахтах Рура. Верхняя Бавария (правый берег Рейна) — смолистые угли, чрезвычайно ценные по качеству.

Великобритания. Бассейн «Мидлэнд» (Средняя Англия) — состоит из месторождений в графствах: Иорк, Дерби, Ноттингем, Лейстер, Стаффорд, Ворчестер и Варвик; наиболее крупный бассейн — Иоркширский имеет среднюю мощность пластов 1,4 *м* (в отдельных случаях мощность пласта до 3 *м*); угли пригодны для коксования, газификации и домашнего отопления.

Бассейн «Северо-восточного побережья» — состоит из месторождений в графствах Нортумберлэнд (средняя мощность пласта — 1,1 *м*) и Дергем (средняя мощность пласта — 1,7 *м*). В бассейне реки Дервент добываются лучшие в стране коксующиеся угли.

Шотландский бассейн — состоит из месторождений в графствах Эйр (полуантрациты), Ланарк (главный район в Шотландии — дает прекрасные газовые угли) и Файф (газовые угли). Угли шотландского бассейна по качеству уступают остальным бассейнам; средняя мощность пласта около 0,9 *м*.

Бассейн Южного Уэлса — состоит из месторождений в графствах: Пемброк (исключительно антрациты — лучшие по качеству в стране, но пласты маломощны), Кармартен (антрациты, пригодные для плавки чугуна) и Гламорган (в районе бухты Сванси). Продолжение этого бассейна в собственно Англии в графствах: Монмут и Глочестер (район Форест-оф-Дин). Средняя мощность пласта по всему бассейну — 1,4 *м*.

Франция. Бассейн Норд и Па-де-Кале — пласты маломощны; угли коксующиеся. Бассейн Мозель (Лотарингия) — пласты более мощные; угли преимущественно длиннопламенные, но есть и коксующиеся. Бассейн около Сент-Этьенна — пласты мощные; коксующиеся угли редки. Бассейн около Ле-Крезо (месторождения Эпиняк и Бланзи) — газовые и пламенные угли.

Польша. Бассейны: Верхнесилезский (аналогичен соседнему Германскому — главный центр угледобычи), Домбровский (угли не коксуются), Краковский и Теченский (в обоих угли очень низкого качества).

Чехословакия. Каменноугольные бассейны: Моравская Острава — Карвин (главный центр угледобычи, являющийся продолжением Верхнесилезского бассейна), Столичный (Кладно-Шлан-Раконицк-Прага), Пилзенский.

Буроугольные бассейны: Комотау-Брюкс-Теплиц и Фалькенау-Эльбоген. Бурые угли отличаются низкой влажностью и большой крепостью и транспортируются на сравнительно далекие расстояния.

Бельгия. Южный бассейн (германская гр аница-Льеж-Намюр-Шарлеруа-французская граница) — пласты мощностью в среднем 0,7 *м*; коксующихся углей мало. Северный бассейн (Кампина) — на границе с Голландией, начало эксплоатации с 1917 г., пласты сравнительно мощные; преобладают коксующиеся угли.

Голландия. Лимбургский бассейн (граничит с Германией и Бельгией). Уголь удален от основных потребителей страны и экспортируется преимущественно во Францию и Бельгию для производства кокса.

Венгрия. Буроугольные месторождения: Айка, Татабанья, Боданос, Каранчапна.

Испания. Главный бассейн — в провинции Астурия (Овиедо). Второстепенные месторождения в провинциях: Леон, Кордоба, Валенсия.

Австрия. Каменноугольные месторождения в Нижней Австрии (Шнееберг). Буроугольные месторождения в Южной Штирии.

Югославия. Каменный уголь в Боснии и Герцоговине (Маевица). Бурые угли почти во всех провинциях — главным образом в Словении.

Румыния. Каменные угли в Трансильвании и Банате (Решица). Бурые угли на территории «Старой Румынии».

Болгария. Бассейн на север от Софии (наиболее значительная в стране добыча в шахте Перник).

Италия. Главным образом бурые угли в провинциях: Тоскана (в восточной части — в долине р. Арно), которая дает примерно 70% всей добычи, и в Умбрии. Качество углей низкое.

Швеция. Главные месторождения на юге — в провинции Скания.

Греция. Добывается только бурый уголь на остр. Евбея и в провинции Аттика.

Португалия. Незначительные залежи на севере и на юге.

Соединенные Штаты. Добыча угля производится в 31 штате. Не имеют угля важные промышленные штаты «Новой Англии» (состав см. на карте № 14) и штаты наиболее богатые железной рудой: Миннезота и Висконзин. Угольные пласты в среднем имеют мощность 2—2,5 *м* и часто выступают на поверхность.

Антрацитовые бассейны: почти 100% добычи дает штат Пенсильвания (около 65% дают графства Вайоминг и Лихай; остальная продукция в графстве Schuylkill; ничтожно значение графства Сулливан). Очень незначительное количество антрацитов добывается в штатах: Вирджиния, Колорадо, Арканзас и Новая Мексика.

Угольные бассейны: до 1927 г. первое место по добыче занимал штат Пенсильвания (западная часть — главным образом графства: Файет, Аллегены, Вашингтон, Камбрия, Вестморленд). С 1927 г. на первое место выдвинулась Западная Вирджиния (юго-западная часть — главным образом графства: Мак-Доуэл, Реляй, Мононгалия, Файет, Логан). Крупная добыча в штатах: Кентукки (восточная часть — главным образом графства: Гарлен, Летчер, Пик, Флойд), Иллинойс (южная часть — главным образом графства: Франклин, Макупин, Медисон, Вильямсон, Сангамон), Огайо (северо-западная часть — главным образом графства: Бельмонт, Джефферсон, Гар-

рисон, Атенс), Индиана (юго-восточная часть — Пик, Сулливан). Еще меньшее значение имеют штаты: Алабама, Колорадо, Вирджиния.

Буроугольный бассейн преимущественно в Северной Дакоте.

Канада. Главные бассейны в провинциях: Альберта (запасы в недрах составляют 85% общих запасов страны; добыча 40—45%; главные месторождения — Эдмонтон, в центре провинции, и Белл-Ривер на границе с США), Новая Шотландия (главные месторождения в графстве Инвернес, Ричмонд, Пикту, Кумберлэнд и Сидней, — последнее является крупнейшим в стране), Новый Брунсвик (недалеко от Большого Озера) и Саскачеван. В виду удаленности главных промышленных центров страны (Квебек, Онтарио) от угольных бассейнов, они импортируют уголь из США.

Чили. Главные месторождения в провинции Консепсион.

Мексика. Добыча только в штате Коахуила; главный район — Сабинас.

Бразилия. Добыча углей в штатах Санта-Катарина (район Криссиума и Тубарно) и Рио-Гранде до Суль. Угольные залежи имеются и в штатах Парана и Пернамбуку.

Япония. Основная добыча (65—70%) на северо-западе остр. Кюсю в префектурах Фукуока, Оита, Сага и Нагасаки (главные бассейны: Цикудзен-Будзен или Цикухо, Миике, Хидзен; кроме того небольшие месторождения на островах Амакуса и Ясяма). Около 15% добычи потребляется для нужд самого Кюсю (заводы Ята и проч.); столько же угля идет на бункеровку пароходов; около 10% экспортируется за границу и около 60—65% направляется в промышленные центры Хонсю.

Основные запасы в недрах находятся на остр. Хоккайдо, но добыча здесь составляет лишь 20—22% от всего производства угля. Главные месторождения в бассейне реки Исикари. Примерно половина всей добычи на Хоккайдо вывозится в промышленные центры остр. Хонсю.

На остр. Хонсю главные месторождения: Дзиобан (префектура Фукусима) и Мотояма (префектура Ямагути).

По характеру залегания углей и по их качеству все месторождения сравнительно мало благоприятны.

Формоза. Добыча в северной части острова.

Корея. Наиболее крупный бассейн в северо-западной части провинции Хеандо (в бассейне реки Тедон).

Манчжурия. Главная добыча в провинции Мукден (копи: Фушунские и Пеншиху); небольшая добыча в Гиринской провинции. Около 65% всей добычи экспортируется (в Японию, Китай и т. д.).

Китай. Главные месторождения в провинциях: Шаньси, Гуйджоу, Юньнань, Сычуан, Шандунь, Хенань, Цзянсу. Сколько-нибудь надежные данные о состоянии недр отсутствуют. Главная добыча в провинции Чжили (Кайланские копи). Примерно в пять-шесть раз меньшая добыча имеет место в каждой из следующих провинций: Шаньси, Хэнань, Хунань и Шандунь.

Британская Индия. Главные месторождения в полуостровной, более низменной части страны. По добыче первое место принадлежит провинции Бигар и Орисса; на втором месте Бенгалия (месторождения:

Jharia, Raniganj, Bokaro, Pench Valley). Около 30% добываемого угля пригодно для коксования.

Голландская Индия. Главная добыча на западном побережье Суматры (шахта Амбилин) и на Борнео (шахта Пелоэ Алоет). Пласты большой мощности — 6—8 метров.

Французский Индо-Китай. Главная добыча в Тонкине.

Турция. Важнейшие месторождения на берегу Черного моря расположены между портами Эрегли и Зангулдак. Этот бассейн делится на пять районов: Зангулдак, Козлу, Килимли, Эрегли, Амассра. Менее важны месторождения: в районе Эрзерума, озера Ван и в Западной Анатолии.

Разрабатываются угли только на Черноморском побережье, причем 75% добычи приходится на район Зангулдак. Угли частью экспортируются.

Южно-Африканский Союз. Главные залежи в Трансваале, где добыча идет в районах: Витбанк (основная добыча), Грутфлей, Бракпан, Спрингс и других. Добыча в Трансваале — 60%, а в Натале и Оранжевой республике 40% всего производства страны.

Южная Родезия. Месторождения: Ванки, Лаби Мафунгабузи и Луано. Добыча только в Ванки.

Австралия. Главные месторождения в штатах: Новый Южный Уэлс, Виктория и Западная Австралия. Около 85% всей добычи в Новом Южном Уэлсе (около Ньюкэстля, бассейн Маитлэнд). Остальное в Виктории (бурые угли около Мельбурна) и в Западной Австралии (бассейн Колье).

Таблица № 46

Добыча бурого угля (лигнита) в 1913 г. и после мировой войны [1] [5]

(В млн. тонн)

Страны	1913	1920	1921	1928	1929	1930	1931	1932	1933	1934	1935 [3]
Германия	87,2	111,9	123,1	165,6	174,5	146,0	133,3	122,6	126,8	137,3	147,3
Чехословакия	23,0	20,1	21,3	20,5	22,6	19,3	18,0	15,9	15,1	15,3	15,2
Югославия	4,3[2]	3,3	3,4	4,7	5,2	4,9	4,5	4,4	3,8	3,9	4,0
Австрия	2,6	2,4	2,5	3,3	3,5	3,1	3,0	3,1	3,0	2,9	3,0
Венгрия	5,8	4,8	5,2	6,5	7,0	6,2	6,0	5,9	5,9	6,2	6,7
Франция	0,8	1,0	0,8	1,1	1,2	1,1	1,0	1,0	1,1	1,0	. . .
Румыния	0,2	1,4	1,6	2,6	2,7	2,0	1,7	1,5	1,3	1,6	1,6
Канада	0,2	3,4	2,9	3,5	3,6	3,1	2,6	3,1	3,1	2,9	3,3
Прочие капиталист. страны	0,9	2,4	0,7	6,0	9,9	10,1	20,6	11,1	12,3	14,0	14,0
Капиталист. мир [4]	124,0	150,7	161,5	213,8	230,2	195,8	180,7	168,6	172,4	185,1	195,1
То же в % к 1913	*100*	*121*	*129*	*171*	*185*	*157*	*144*	*135*	*138*	*148*	*157*

[1] S. J. D. R.; R. I. C.; W. S.

[2] Включая Боснию и Герцоговину.

[3] Цифры ориентировочные.

[4] Для суждения о росте добычи бурого угля приводим еще данные за следующие годы: 1897 г. — 54,5 млн. *т*; 1908 г. — 105 млн. *т*.

[5] Важнейшие месторождения — см. выше, стр. 98—101, а также таблицы №№ 298 и 486.

Таблица № 47

Динамика и уровень механизации в угольной промышленности важнейших стран [1]

(Механизированная добыча в процентах ко всей добыче)

Страны	Годы	Зарубка	Доставка	Откатка	Навалка
Соединенные Штаты [3] (битуминозный уголь) . . .	1913	50,6	—	—	—
	1929	75,4	100,0	85,0	10,5
	1932	78,8	100,0	. . .	. . .
Германия (Рур)	1913	2,2	—	—	—
	1931	95,8[2]	93,0	90,0	3,0
	1933	96,0	. . .	. . .	. . .
Великобритания	1913	8,4	—	—	—
	1931	35,0	17,5	50,0	29,0
	1934	47,0	. . .	. . .	. . .
Франция [4] (Па-де-Кале) . . .	1913	4,2	—	—	—
	1930	75,0	. . .	. . .	. . .
Франция (Норд)	1913	2,5	—	—	—
	1930	88,0	. . .	. . .	. . .
Бельгия	1913	10,0	—	—	—
	1932	94,7	. . .	. . .	. . .
Россия (Донбасс)	1913	1,0	—	—	—
СССР (Донбасс)	1932	71,9	72,0	15,0	—
	1937[5]	98,0	90,0	80,0	20,0

[1] «La situation des principales branches de l'économie nationale», 7-e série, Paris 1933; W. S.; «Sonderheft» № 10; Л. Эвентов. Итоги борьбы двух систем в первой пятилетке, 1933 г. «Iron and Coal Trades Review».

[2] По всем каменноугольным бассейнам средняя равна 84,0.

[3] Только врубовые машины; отбойные молотки почти не применяются. В антрацитовых районах механизация ничтожна.

[4] Только отбойные молотки; врубовые машины не применяются.

[5] Установки 2-го пятилетнего плана.

Таблица № 48

Средняя ежедневная добыча угля на одного каменноугольного рабочего в смену [1]

(В тоннах)

Страны	1913	1927	1929	1930	1931	1932	1933	1934
Соединенные Штаты	3,3	. . .	4,4	4,6	4,8	4,8	. . .	. . .
Франция	0,7	0,6	0,7	0,7	0,7	0,8	0,8	. . .
Германия (Рур)	0,9	1,1	1,3	1,4	1,5	1,6	1,7	. . .
Великобритания	1,0	1,0	1,1	1,1	1,1	1,1	1,1	1,2
Польша (Верхняя Силезия)	1,2	1,3	1,4	1,4	1,5	1,6	1,8	. . .
Голландия	0,8	1,0	1,2	1,2	1,2	1,2	1,4	. . .
Бельгия	0,5	0,5	0,6	0,6	0,6	0,6	0,7	. . .
Чехословакия	1,0	1,0	1,0	1,0	1,1	1,1	1,2	. . .

[1] «La situation des principales branches de l'économie nationale», 7-e série de rapports, Paris 1933; «Glückauf»; Survey of current business.

СЭГУ

Таблица № 49

Динамика и уровень концентрации производства в каменноугольной промышленности некоторых стран [1]

(Выработка в тысячах тонн)

Страны	Годы	Число шахт	Выработка на 1 шахту в среднем	Страны	Годы	Число шахт	Выработка на 1 шахту в среднем
Германия (Рур)	1913	234	489	Великобритания	1913	3 121	94
	1931	169	507		1931	2 243	99
	1933	147	529		1933	2 126	99
	1933 в % к 1913	—37,2	+ 8,5		1933 в % к 1913	—31,8	+6,2
Польша	1913	91	450	Соедин. Штаты .	1913	5 776	79
	1931	82	466		1930	5 891	72
	1931 в % к 1913	—9,9	+ 3,5		1930 в % к 1913	+2,1	—8,9
Франция	1913	232	173	Япония	1930	372	85
	1929	. . .	282	СССР (Донбасс)	1913	1 200	21
	1929 в % к 1913	. . .	+63,0		1925	377	52
Бельгия	1913	271	84		1931	335	120
	1930	233	118		1933	326	145
	1931	227	119		1934	325	182
	1931 в % к 1913	—16,3	+41,5		1934 в % к 1913	—72,9	+865,0

[1] Л. Эвентов. Итоги борьбы двух систем; W. S. — «Sonderheft» № 10; «Атлас энергетических ресурсов СССР», том I, часть II. В. Дудавский. Угольная промышленность капиталистических стран.

Таблица № 50

Экспорт угля из важнейших производящих стран

(включая бурый уголь)

(В млн. тонн) [1]

Страны	1900	1913	1920	1921	1929	1930	1931	1932	1933	1934	1935[8]
Великобритания[4] .	46,8	74,6	25,3	25,1	61,2	55,8	43,4	39,5	39,7	40,3	38,7
Германия[2]	15,3	34,6	7,3	4,2	26,8	24,4	23,1	18,3	18,4	21,9	26,8
Соед. Штаты[5] . .	13,4	22,2	39,6	25,2	22,3	19,5	14,3	10,3	10,2	12,2	10,1
Бельгия[3]	5,3	4,9	2,1	6,7	3,8	4,0	5,5	3,5	3,6	3,8	4,3
Япония[5]	1,0	3,8	2,3	. . .	3,1	3,1	2,4	2,3	2,8	1,1	1,0
Австралия[6]	. . .	2,1	0,5	. . .	0,4	0,3	0,4	0,4	0,3	0,3	. . .
Китай[7]	—	1,5	1,5	1,9	3,5	3,0	3,6	2,1	0,6[9]	0,8[9]	. . .
Канада	1,6	1,4	2,0	1,8	0,7	0,5	0,3	0,2	0,2	0,3	. . .
Польша[5]	—	—	. . .	. . .	13,9	12,4	13,8	10,2	9,0	9,9	8,9
Чехословакия . . .	—	—	. . .	1,3	1,9	1,7	1,7	1,4	1,4	1,4	3,0
Франция	. . .	1,3	0,4	1,7	5,1	4,1	3,5	3,2	2,9	2,9	1,6
СССР	—	—	—	—	0,7	1,0	1,7	1,8	1,8	2,2	2,2

[1] S. J. D. R. [2] В послевоенный вывоз не включены репарационные поставки. Начиная с 1929 г. включен бункерный уголь для судов под чужим флагом. [3] Послевоенные годы — Бельгия и Люксембург. [4] Без бункерного угля, вывоз которого равнялся в 1913 г. 21,4 млн. тонн, в 1925 г. — 16,7 млн. тонн, в 1926 г. — 7,7 млн. тонн, в 1929 г. — 16,7 млн. тонн, в 1932 г. — 14,4 млн. тонн, в 1934 г. — 13,7 млн. тонн. [5] Включая и бункерный уголь для судов под чужим флагом. [6] Без бункерного угля, вывоз которого в 1929—1934 гг. колеблется от 0,5 до 0,8 млн. тонн. [7] До 1931 г. включительно без бункерного угля (вывоз последнего колеблется от 0,5 до 0,7 млн. тонн), а с 1932 г. вместе с бункерным углем. [8] Данные предварительные. [9] Без Манчжурии, вывоз которой в 1933 г. — 4,6 млн. *т*, в 1934 г. — 4,4 млн. *т*.

Таблица № 51

Импорт угля в важнейшие потребляющие страны [1]

(включая бурый уголь)

(В млн. тонн)

Страны	1900	1913	1920	1921	1929	1930	1931	1932	1933	1934	1935[4]
Франция [3]	14,6	18,7	24,3	18,4	23,7	24,8	23,1	17,9	18,1	16,6	20,9
Германия	15,2	17,4	2,7	0,9	7,9	6,9	5,8	4,2	4,2	4,9	4,3
Канада	1,6	16,5	16,9	15,6	16,5	17,0	11,9	10,9	10,0	11,7	...
Голландия	—	13,7	3,0	4,9	9,6	9,1	8,5	6,5	5,8	6,2	5,1
Австрия	6,3[2]	13,7[2]	3,7	3,5	5,3	3,9	3,8	3,0	2,7	2,6	...
Италия	4,9	10,8	6,1	7,5	13,5	12,2	10,4	8,0	8,8	11,8	...
Швеция	3,0	4,9	2,9	1,5	5,0	4,8	4,5	4,5	4,7	5,3	5,3
Аргентина	...	4,0	1,2	...	3,1	3,1	2,6	2,4	2,2	2,5	...
Дания	...	3,1	2,2	2,1	4,0	3,7	3,7	3,6	3,7	3,8	3,9
Испания	1,8	2,5	0,4	1,0	1,8	1,4	1,0	0,8	0,8	1,0	...
Норвегия	...	2,2	1,9	0,9	2,4	2,3	1,9	2,0	2,1	2,1	2,7
Бразилия	...	2,2	1,0	...	2,1	1,7	1,1	1,2	1,2	...	...
Финляндия	...	0,6	0,4	0,4	1,0	0,9	0,9	0,9	0,9	1,1	...
Бельгия и Люксембург [3]	...	8,9	...	5,6	11,4	10,4	9,5	6,7	5,2	4,5	3,8
Швейцария	...	2,0	2,5	1,1	2,1	2,0	2,0	1,9	1,9	1,9	...
Чехословакия	—	—	...	1,0	2,3	1,9	1,8	1,6	1,1	1,2	1,3
Япония	—	—	—	...	3,6	3,0	3,1	3,2	4,1	4,1	4,1

[1] M. I.; S. J. D. R.; R. I. C.; W. D. См. также топливные балансы по отдельным странам.

[2] Австро-Венгрия.

[3] Включая репарационные поставки.

[4] Данные предварительные.

Таблица № 52

Производство кокса в важнейших странах [1]

(В млн. тонн)

Страны	1913	1920	1921	1928	1929	1930	1931	1932	1933	1934	1935[5]
Соед. Штаты [2]	42,0	46,6	22,9	47,9	54,3	43,5	30,4	19,9	25,0	28,9	32,2
Германия	34,6	26,1	28,9	34,8	39,4	32,7	23,2	19,5	21,2	24,2	29,6
Великобритания	13,0	12,8	4,6	12,0	13,6	11,7	8,6	8,6	8,9	11,7	
Франция	2,9	0,8	0,7	4,4	4,8	5,1	4,5	3,3	3,8	4,1	3,9
Бельгия	3,5	1,8	1,4	6,1	6,0	5,3	4,9	4,5	4,4	4,3	4,7
Чехословакия	2,6[3]	1,7	1,4	2,8	3,2	2,7	2,0	1,3	1,3	1,3	1,6
Канада	1,4	1,2	0,9	1,8	2,2	1,9	1,4	1,2	1,4	1,8	1,9
Испания	0,6	0,3	0,4	0,7	0,8	0,7	0,5	0,4	0,4	...	...
Италия [6]	0,5	0,7	0,0	0,6	0,8	0,8	0,7	0,7	0,7	0,8	...
Япония	0,5	...	0,7	1,2	1,5	1,5	1,2	1,3	1,8	...	...
Саарская область	1,8	...	...	2,4	2,4	2,6	1,9	1,7	1,9	2,2	—[7]
Россия и СССР [4]	4,4	—	—	4,2	5,0	6,2	6,8	8,4	10,2	14,2	16,7

[1] S. J. D. R.; R. I. C.

[2] В том числе с улавливанием побочных продуктов: в 1913 г. — 11,5 млн. тонн; в 1928 г. — 43,8 млн. тонн; в 1932 г. — 19,2 млн. тонн.

[3] Австро-Венгрия.

[4] 1928 и 1929 — хозяйственные годы, кончавшиеся 30 сентября.

[5] Данные предварительные.

[6] Только на коксовых заводах. [7] Данные за 1935 г. включены в германский итог.

НЕФТЬ [5]

Таблица № 53

Мировая добыча нефти в 1870—1935 гг. [1]

(В млн. тонн)

Годы	Соед. Штаты	Мексика	Россия	Голл. Индия	Румыния	Брит. Индия	Польша [2]	Венецуэла	Иран	Перу	Остальные страны	Всего по капит. миру	СССР [4]
1870	0,7	—	0,0	—	0,0	—	—	—	—	—	0,0	0,7	—
1880	3,6	—	0,4	—	0,0	—	0,0	—	—	—	0,0	4,0	—
1890	6,3	—	3,7	0,0	0,1	0,0	0,2	—	—	—	0,1	10,4	—
1900	8,3	. . .	10,3	0,2	0,2	0,1	0,3	—	—	. . .	0,4	19,8	—
1901	9,2	. . .	11,6	0,3	0,2	0,1	0,4	—	—	. . .	0,3	22,1	—
1902	11,6	0,0	10,9	0,5	0,3	0,2	0,6	—	—	. . .	0,6	24,7	—
1903	13,2	0,0	10,3	0,9	0,4	0,4	0,7	—	—	. . .	0,4	26,8	—
1904	15,2	0,0	10,7	1,0	0,5	0,4	0,8	—	—	. . .	0,3	28,9	—
1905	17,8	0,0	7,4	1,0	0,6	0,5	0,8	—	—	. . .	0,5	28,6	—
1906	16,1	0,1	8,0	1,0	0,9	0,6	0,7	—	—	. . .	0,2	27,6	—
1907	22,1	0,1	8,6	1,3	1,1	0,6	1,2	—	—	. . .	0,4	35,4	—
1908	24,0	0,4	8,7	1,4	1,1	0,7	1,6	—	—	0,1	0,3	38,3	—
1909	25,0	0,3	9,2	1,5	1,3	0,9	1,9	—	. . .	0,1	0,4	40,6	—
1910	28,1	0,4	9,6	1,5	1,3	0,8	1,6	—	. . .	0,1	0,3	43,7	—
1911	30,2	1,9	9,1	1,7	1,6	0,9	1,5	—	. . .	0,2	0,4	47,5	—
1912	30,5	2,5	9,3	1,5	1,9	0,9	1,2	—	. . .	0,2	0,6	48,6	—
1913	34,0	3,8	9,2	1,5	1,8	1,1	1,1	—	0,2	0,3	0,7	53,7	—
1914	36,4	3,9	9,0	1,6	1,8	1,0	0,9	—	0,4	0,2	0,8	56,0	—
1915	38,5	4,9	9,3	1,6	1,6	1,1	0,7	—	0,5	0,3	0,8	59,3	—
1916	41,2	6,1	9,7	1,7	0,9	1,1	0,9	—	0,6	0,3	1,0	63,5	—
1917	45,9	8,3	8,3	1,8	0,7	1,1	0,9	0,0	1,0	0,3	1,9	70,2	—
1918	48,8	9,5	—	1,8	1,0	1,1	0,8	0,0	1,2	0,3	1,2	65,7	3,8
1919	52,2	13,0	—	2,2	0,9	1,2	0,8	0,1	1,4	0,3	1,0	73,1	4,4
1920	62,1	24,4	—	2,4	1,1	1,1	0,8	0,1	1,7	0,4	1,2	95,3	3,8
1921	64,7	29,0	—	2,4	1,2	1,2	0,7	0,2	2,2	0,5	1,4	103,5	4,0
1922	76,4	27,3	—	2,4	1,4	1,1	0,7	0,3	2,9	0,7	1,6	114,8	4,8
1923	100,4	22,4	—	2,8	1,5	1,2	0,7	0,6	3,8	0,8	2,3	136,5	5,4
1924	97,9	20,9	—	2,9	1,9	1,1	0,8	1,4	4,2	1,0	2,5	134,6	6,2
1925	104,7	17,2	—	3,1	2,3	1,1	0,8	3,1	4,7	1,5	2,8	141,3	7,5
1926	106,6	13,8	—	3,0	3,2	1,1	0,8	5,2	4,8	1,4	4,2	144,0	8,8
1927	123,5	9,7	—	3,7	3,7	1,1	0,7	9,4	5,3	1,4	5,7	164,2	11,0
1928	123,6	7,6	—	4,3	4,3	1,2	0,7	15,7	5,8	1,5	7,1	171,8	12,4
1929	138,1	6,7	—	5,2	4,8	1,2	0,7	20,4	5,5	1,9	7,6	192,1	14,6
1930	123,1	5,9	—	5,5	5,8	1,2	0,7	20,2	6,0	1,7	7,8	177,9	18,9
1931	116,7	4,9	—	4,7	6,8	1,2	0,6	17,2	5,8	1,3	7,8	167,0	22,7
1932	107,6	4,8	—	5,1	7,3	1,2	0,6	17,1	6,5	1,3	7,6	159,1	22,3
1933	122,5	5,1	—	5,5	7,4	1,2	0,6	17,3	7,2	1,8	7,0	175,6	22,4
1934	123,0	5,7	—	5,9	8,5	1,2	0,5	20,2	7,7	1,9	8,2	182,8	25,5
1935 [3]	136,5	6,0	—	6,1	8,4	1,2	0,5	22,1	7,6	2,2	10,7	201,3	26,8

[1] M. I.; S. J. D. R.; W. S.; «Bulletin mensuel de statistique». [2] До 1919 г. Австрия, с 1919 г. — Польша. [3] Предварительные данные. [4] Без японской концессии на Сахалине. Цифры показывают добычу нефти и газа (в переводе на нефть). [5] См. также топливные балансы по отдельным странам — таблицы №№ 223, 238, 280, 316, 327, 335, 348, 365, 393, 460, 478, 490, 507, 527.

Таблица № 54

Добыча нефти в 1929 и 1934 гг. по 22 странам [1] [6]

(В тыс. тонн)

Страны	Год начала добычи нефти	1929		1934	
		В тыс. тонн	В процентах	В тыс. тонн	В процентах
Америка					
Соединенные Штаты	1857	138 104	72,1	123 034	67,1
Мексика	1901	6 700	3,5	5 711	3,6
Канада	1861	144	0,0	179	0,1
Венецуэла	1917	20 402	10,7	20 226	11,1
Перу	1896	1 855	0,9	1 880	1,0
Аргентина	1908	1 365	0,7	2 002	1,1
Колумбия	1922	2 911	1,5	2 417	1,3
Экуадор	1927	196	0,1	235	0,1
Тринидад	1908	1 213	0,6	1 517	0,8
Итого	1857	172 890	90,1	157 201	86,2
Европа					
Румыния	1857	4 837	2,5	8 473	4,6
Германия	1879	103	0,1	315	0,2
Франция	1917	75		80	0,0
Польша	1874	675	0,4	530	0,3
Чехословакия	1919	14	0,0	18	0,0
Итого	1857	5 704	3,0	9 416	5,1
Азия					
Иран (Персия)	1910	5 549	2,9	7 658	4,2
Ирак	1926	116	0,1	570	0,3
Голландская Индия	1893	5 239	2,7	5 907	3,2
Британская Индия	1889	1 201	0,6	1 235	0,7
Саравак (Борнео)	1912	760	0,4	270	0,1
Япония	1874	272	0,1	203	0,1
Формоза (Тайван)	...	9	0,0	16 [2]	0,0
Итого	1874	13 146	6,8	15 859	8,6
Африка					
Египет	1910	272	0,1	221	0,1
Прочие капиталист. страны [5]	...	15	0,0	152	0,0
Капиталист. мир	1857	192 027	100,0	182 849	100,0
СССР [3]	1872 [4]	14 600	—	25 532	—

[1] S. J. D. R.; «СССР в цифрах». [2] 1932 г. [3] Нефть с газом. [4] Кустарная добыча началась приблизительно в 1863 г. [5] Это преимущественно японская концессия на Сахалине. Однако в действительности цифры добычи на Сахалине выше (в тыс. тонн): 1929 г. — 187; 1934 г. —267. [6] См. также таблицы №№ 392, 419, 420.

СПбГУ

Таблица № 55

Производство бензина и керосина в 1929—1934 гг. по главнейшим странам [1]

(В тысячах тонн) [2]

Страны	1929	1930	1931	1932	1933	1934
	Производство бензина					
Соединенные Штаты	50 494	50 165	50 080	45 567	46 608	48 455
Мексика	515	568	...	554	796	1 003
Венецуэла [6]	...	...	...	...	...	...
Аргентина	371	442	505	575	549	...
Канада	1 472	1 502	1 587	1 387	1 515	...
Польша	102	121	103	91	91	86
Румыния	989	1 219	1 338	1 481	1 539	1 606
Германия [5]	293	345	404	415	445	...
Великобритания [7]	640	669	667	585	564	561
Италия	21	83	133	157	163	126
Франция [4]	...	...	...	...	800—1 350 [4]	
Япония	132	160	174	255	...	...
Иран	1 223	1 057	1 198	1 497	1 524	...
Египет	34	56	67	69	64	...
СССР	1 090	1 960	2 756	2 880	2 660	2.794
	Производство керосина					
Соединенные Штаты	7 114	6 258	5 398	5 575	6 229	6 850
Мексика	318	343	...	226	191	252
Венецуэла [6]	...	...	...	...	...	...
Аргентина	60	84	94	117	111	...
Канада	179	158	143	191	178	...
Польша	188	179	175	160	174	172
Румыния	825	1 034	1 253	1 158	1 121	1 355
Германия [5]	3	4	14	20	19	...
Великобритания [7]	242	179	194	156	139	126
Италия	16	27	23	33	42	38
Франция [4]	...	...	...	...	...	...
Япония	30	34	157	118	...	...
Иран [3]	919	541	410	278	445	...
Египет	11	9	8	2	2	...
СССР	2 317	2 231	3 861	3 560	3 867	4 505

[1] S. J. D. R.; «Тяжелая промышленность СССР за 1931—1934 гг.».

[2] Перевод из объемных мер в весовые произведен по коэфициенту: 1000 литров бензина = 730 *кг*; 1000 литров керосина = 800 *кг*.

[3] Приведенные цифры относятся к экспорту. Размеры действительного производства должны быть еще выше, т. к. часть продукции (правда небольшая) оседает в южном Иране. В последние годы, кроме старого завода на остр. Абодан—в устье Шат-Эль-Араба, выстроен (в 1935 г.) новый завод в Керманшахе.

[4] К 1936 г. Франция обладает мощной нефтеперегонной промышленностью с пропускной способностью свыше 5 млн. *т* сырой нефти (см. табл. № 478). Данные о производстве бензина и керосина не опубликованы. Цифра — 1350 тыс. *т* есть разность между потреблением бензина и импортом его из-за границы. Т. к. в стране накапливаются большие запасы нефтепродуктов (на случай возникновения войны), указанная цифра является сугубо ориентировочной.

[5] С 1931 г. включено производство нефтепродуктов из бурого угля.

[6] Перегонка венецуэльской нефти происходит главным образом на остр. Аруба, принадлежащем Голландии (Голландская Вест-Индия).

[7] Производство из импортной нефти и из сланцев.

ОГИЗ

Таблица № 56

Экспорт и импорт сырой нефти в 1928–1935 гг. по главнейшим странам[1]

(В тысячах тонн)

Страны	1928	1929	1930	1931	1932	1933	1934	1935 [6]
	Экспорт							
Венецуэла	14 715	19 220	20 458	17 280	16 192	16 718	18 780	...
Соединенные Штаты	2 636	3 669	3 295	3 549	3 807	5 085	5 716	7 050
Перу	775	1 020	1 026	809	616	991	1 351	...
Тринидад и Тобаго	102	126	149	370	365	163	65	...
Мексика	2 641	2 152	1 769	1 427	1 356	1 542	1 641	...
Экуадор	123	156	161	192	196	153	172	...
Колумбия	2 488	2 577	2 656	2 376	2 211	1 695	2 351	...
Канада	86	112	77	65	29	42	0	...
Голланд. Вест-Индия [3]	...	516	1 589	1 014	1 086	1 203	1 185	...
Иран	1 616	1 664	1 578	832	1 335	1 565	...	...
Саравак (Борнео)	239	155	126	96	130	131	15	...
Голландская Индия	9	23	78	64	250	413	484	...
Румыния	0	3	69	84	157	237	274	...
СССР	172	310	294	382	526	526	459	207
	Импорт							
Германия	53	98	333	241	270	281	277	515
Франция [5]	14[2]	23[2]	452	519	1 035	2 740	4 322	5 622
Великобритания	1 980	1 938	1 833	1 400	1 497	1 595	1 939	2 000
Италия	50	97	142	102	127	135	143	...
Голландия	206	238	227	159	97	74	141	...
Чехословакия	132	156	146	131	95	101	121	...
Япония	1 513	1 669	1 695	1 804	2 261	2 437	2 958	...
Соединенные Штаты [4]	11 088	10 972	8 636	6 568	6 213	4 437	4 972	...
Голланд. Вест-Индия [3]	9 609	12 331	16 047	13 329	13 040	13 954	...	...
Канада	3 644	4 215	4 024	4 045	3 538	3 795	4 264	...

[1] S. J. D. R.; Справочная книга по мировому нефтяному рынку, вып. I.

[2] Без реэкспорта в переработанном виде.

[3] Острова Кюрасао и Аруба. На них расположены крупные нефтеперерабатывающие заводы. Ввоз нефти идет преимущественно из Венецуэлы; продукты перегонки экспортируются почти полностью; экспорт сырой нефти представляет реэкспорт нефти из Венецуэлы и других стран.

[4] Преимущественно из Мексики, Центральной и Южной Америки, где американский капитал, организуя добычу нефти, препятствует сооружению нефтеперегонных заводов.

[5] Рост импорта сырой нефти находится в связи с таможенной политикой и поощрением строительства нефтеперерабатывающих заводов на импортной нефти (см. табл. № 478).

[6] Данные предварительные.

СПбГУ

Таблица № 57

Экспорт и импорт мазута и газойля в 1928—1935 гг. по главнейшим странам [1]

(В тысячах тонн)

Страны	1928	1929	1930	1931	1932	1933	1934	1935
	Экспорт [2]							
Румыния	928	1 178	1 651	1 922	2 357	2 827	3 117	...
Британская Малайя	286	368	435	352	297	245	250	...
Голландская Индия	1 740	2 010	2 186	1 700	2 014	2 105	2 253	...
Иран (Персия)	1 068	1 515	2 230	2 828	2 670	3 741	...	...
Саравак (Борнео)	200	292	277	253	251	332	535	...
Венецуэла	...	...	...	...	671	791	805	...
Голландск. Вест-Индия [8]	5 983	8 976	9 646	11 896	9 380	9 855	...	...
Мексика	1 322	896	1 259	1 120	1 250	1 007	1 116	...
Перу	169	178	112	99	136	210	196	...
Соединенные Штаты	10 200	9 265	8 896	7 406	5 596	4 996	5 596	5 586
Тринидад и Тобаго	656	862	735	651	732	808	996	...
СССР	950 [6]	1 384	1 884	2 205	2 497	2 210	1 951	1 134
	Импорт							
Бельгия [3]	157	212	201	198	242	302	327	...
Великобритания [4]	2 358	2 147	2 565	2 310	2 392	2 729	3 230	3 220
Германия	464	563	793	694	591	778	956	1 209
Голландия	248	260	269	286	291	327	379	...
Италия	421	590	772	804	834	1 081	1 122	...
Испания	99	110	180	260	265	233	352	...
Франция	645	781	775	845	1 024	1 006	516	514
Швейцария	57	71	79	97	132	152	163	...
Швеция	97	118	116	170	224	252	253	...
Британская Индия	422	481	450	436	440	447	445	...
Британская Малайя	533	555	644	515	393	312	353	...
Китай	225	207	206	231	238	341	409	...
Филиппины	139	209	212	273	267	248	288	...
Аргентина	807	799	870	779	731	785	917	...
Бразилия	339	337	374	392	403	442	452	...
Канада	136 [7]	135 [7]	132 [7]	374	373	293	236	...
Соединенные Штаты	1 068	3 020	3 834	3 675	3 193	2 048	2 133	...
Уругвай	234	222	319	256	211	183	...	...
Египет	112	124	135	147	133	133	163	...
Новая Зеландия [5]	158	118	183	154	141	119	173	...

[1] S. J. D. R. [2] Включая бункерное топливо для судов, плавающих под иностранным флагом. [3] Бельгия и Люксембург. [4] В том числе 25—30% импорта — это бункерное топливо. [5] Включая сырую нефть. [6] Только по европейской границе. [7] Только бункерное топливо для кораблей, плавающих под национальным и иностранным флагом. [8] Острова Кюрасао и Аруба.

ОГПУ

Таблица № 58

Экспорт и импорт керосина в 1928—1935 гг. по главнейшим странам [1] [3]

(в тысячах тонн)

Страны	1928	1929	1930	1931	1932	1933	1934	1935
	Экспорт							
Польша	36	51	22	29	37	45	31	...
Румыния	689	774	942	1 045	921	951	1 085	...
Британская Малайя	113	101	121	71	71	67	55	...
Голландская Индия	332	537	515	419	451	531	573	...
Иран	1 691	919	541	410	278	445	...	...
Саравак (Борнео)	101	65	65	39	51	35	14	...
Голландск. Вест-Индия	...	...	...	44	164	281	...	...
Мексика	171	189	190	169	128	75	...	...
Соединенные Штаты	2 753	2 497	2 103	1 579	1 369	1 104	1 210	884
СССР	814	788	781	701	829	570	436	416
	Импорт							
Бельгия [2]	76	71	81	97	86	30	28	...
Великобритания	672	881	440	941	739	635	784	690
Германия	131	149	208	130	104	97	98	75
Голландия	188	195	179	213	169	189	188	...
Италия	144	162	156	148	146	137	150	...
Франция	225	234	188	193	153	92	38	9
Швеция	76	69	79	76	78	93	95	...
Британская Индия	380	375	394	265	284	210	235	...
Китай	796	724	562	518	442	567	360	...
Манчжурия	...	...	...	...	...	35	75	...
Бразилия	104	117	90	99	47	81	93	...
Австралия	125	141	147	127	92	132	112	...

[1] S. J. D. R. [2] Включая Люксембург. [3] Импорт керосина в Японию учтен вместе с импортом бензина — см. таблицу № 59.

СПбГУ

Таблица № 59

Экспорт и импорт бензина в 1928—1935 гг. по главнейшим странам [1]

(В тысячах тонн)

Страны	1928	1929	1930	1931	1932	1933	1934	1935
	Экспорт							
Польша	55	38	34	62	57	50	56	...
Румыния	662	802	1 119	1 545	1 639	1 757	1 958	...
Британская Малайя	187	197	450	287	276	261	326	...
Голландская Индия	800	1 118	1 320	1 163	1 156	1 242	1 455	...
Иран	799	1 223	1 057	1 198	1 497	1 524	...	...
Саравак (Борнео)	69	234	187	130	96	80	93	...
Голландская Вест-Индия	744	1 127	1 978	2 054	1 988	2 210	...	...
Мексика	250	208	283	218	244	264	...	...
Перу	309	317	289	270	359	355	389	...
Соединенные Штаты	6 003	6 961	7 331	5 079	3 959	3 208	2 689	3 650
Тринидад и Тобаго	131	161	177	210	225	246	303	
СССР	...	1 097	1 454	1 656	2 018	1 296	1 120	658
	Импорт							
Бельгия [2]	165	196	240	252	325	237	268	...
Великобритания	2 373	1 501	3 074	2 878	3 083	3 499	3 682	4 100
Германия	828	1 065	1 435	1 347	1 088	1 005	1 158	1 224
Голландия	198	227	263	385	326	374	336	...
Италия	322	387	390	367	325	291	348	...
Испания	227	280	347	392	385	365	440	...
Франция	1 434	1 690	1 888	2 157	2 003	1 736	1 054	564
Чехословакия	112	145	199	192	227	168	171	...
Швейцария	118	140	159	182	204	195	219	...
Швеция	228	249	301	315	332	328	351	387
Китай	55	79	82	82	67	86	110	...
Манчжурия	...	...	...	...	...	34	54	...
Япония [3]	284	361	412	444	490	500	613	...
Бразилия	254	294	279	214	144	236	265	...
Канада	477	600	570	398	403	273	210	...
Мексика	45	60	55	77	...	...	...	...
Соединенные Штаты	487	1 025	1 964	1 580	974	3	16	...
Австралия	589	663	795	566	517	594	690	...
Новая Зеландия	181	207	227	205	194	184	214	...

[1] S. J. D. R.
[2] Вместе с Люксембургом.
[3] Бензин и керосин вместе.

Таблица № 60

Экспорт и импорт нефтяных смазочных масел в 1928—1935 гг. по главнейшим странам [1]

(В тысячах тонн)

Страны	1928	1929	1930	1931	1932	1933	1934	1935
	Экспорт							
Румыния	62	63	71	61	59	59	62	...
Голландская Индия	82	77	56	41	29	34	...	...
Голландск. Вест-Индия	129	144	111	128	108	110	...	...
Мексика	49	60	60	46	53	46	46	...
Соединенные Штаты	1 439	1 417	1 297	1 063	895	1 079	1 007	...
СССР	...	278	294	272	232	292	305	308
	Импорт							
Бельгия [2]	230	227	207	171	143	177	200	...
Великобритания	395	364	378	385	335	389	394	383
Германия	526	658	368	364	313	276	322	437
Голландия	52	59	54	53	51	60	45	...
Италия	83	83	85	73	66	67	66	...
Франция	269	281	279	236	199	199	156	105
Швеция	...	...	...	46	44	42	48	...
Британская Индия	100	107	96	73	55	76	71	...
Китай	39	43	41	33	26	35	35	...
Аргентина	45	50	48	28	21	17	18	...
Бразилия	38	45	25	23	21	28	...	...
Канада	59	66	62	53	44	38	40	...
Австралия	46	63	50	41	29	44	46	...

[1] S. J. D. R. [2] Включая Люксембург.

Таблица № 61

Мировой нефтеналивной флот

(В тысячах регистровых тонн брутто) [1]

Страны	1900	1914	1920	1929	1930	1931	1932
Великобритания [2]	236	837	1 241	2 165	2 167	2 353	2 316
Британские колонии				228	235	269	267
Соединенные Штаты	11	151	1 472	2 374	2 420	2 513	2 519
Бельгия	7	26	22	46	60	60	...
Дания	—	1	3	59	60	80	84
Франция [4]	14	11	25	169	192	205	222
Германия	63	217	33	125	137	150	137
Голландия	34	81	99	261	270	336	335
Италия	3	16	22	255	319	356	367
Япония	—	20	3	77	101	120	122
Норвегия	3	49	107	782	1 060	1 450	1 539
Испания	6	1	9	31	27	35	78
Швеция	—	2	—	49	94	134	141
Прочие страны (включая СССР)	48	29	32	365	395	487	621 [3]
Всего	425	1 441	3 068	6 986	7 537	8 548	8 808

[1] «Обзор мировой и советской нефтяной промышленности за 1931 г.». С. Логинов, Мировое судостроение и состав торгового флота. [2] Включая Ирландию. [3] В том числе СССР—83 тыс. тонн. [4] В 1936 г.—360 тыс. тонн брутто.

Б. Металлургия

Таблица № 62

Запасы железной руды в недрах [1]

(Только страны, имеющие свыше 1000 млн. тонн достоверных запасов)

Страны	Запасы руды в недрах в млн. тонн		Содержание чистого железа в руде [2]		Запасы чистого железа в руде в % к итогу по капитал. миру
	достоверные	вероятные	в % к количеству руды	в млн. тонн	
Европа	20 541	16 201	40	8 298	30,3
в том числе:					
Германия	1 317	2 843	39	517	1,9
Франция	8 164	4 090	39	3 184	11,7
Великобритания	5 970	6 199	33	1 986	7,3
Швеция	2 203	674	63	1 387	5,0
Испания	1 116	273	51	571	2,1
Азия	4 402	20 855	62	2 734	10,0
в том числе:					
Британская Индия	3 326	20 500	65	2 170	0,8
Африка	1 344	10 000	50	678	2,4
в том числе:					
Южно-Африканский Союз	1 095	2 000	50	544	2,0
Америка	26 866	119 947	53	14 249	52,2
в том числе:					
Бразилия	7 000	—	66	4 620	16,9
Куба	3 159	12 000	41	1 308	4,8
Нью-Фаундленд	4 000	4 000	53	2 120	7,8
Соединенные Штаты	10 452	83 872	47	4 949	18,1
Австралия и Океания	2 602	43	54	1 403	5,1
Капиталистический мир	55 755	167 046	49	27 362	100,0
СССР (без кварцитов) [3]	4 028	9 890	38	1 540	—
в том числе:					
Европейская часть	3 937	8 893	...	...	—
Азиатская	91	997	...	...	—
СССР (включая богатые кварциты)	15 567	36 012	...	...	—

[1] S. J. D. R.; „Геолого-геодезическая изученность СССР", 1935.
[2] По отношению к достоверным запасам.
[3] Без Курской Магнитной аномалии и криворожских кварцитов.

Таблица № 63

Добыча железной руды по странам в XX столетии[1] [8]

(В млн. тонн)

Страны	1900	1913	1920	1928	1929	1930	1931	1932	1933	1934	1935
Соединенные Штаты	14,0	63,0	68,8	63,2	74,2	59,3	31,6	10,0	17,8	25,3	
Германия[4]	8,5[2]	28,6[6]	6,6	6,5	6,4	5,7	2,6	1,3	2,6	4,7	
Франция	2,7	21,5[6]	13,9	49,2	50,7	48,6	38,8	27,6	30,2	32,0	
Великобритания и Ирландия	9,1	16,3	12,9	11,4	14,0	11,8	7,7	7,4	7,6	10,8	
Испания	0,3	9,9	4,8	5,8	6,5	5,5	3,2	1,8	1,8	2,0	
Россия	2,9	9,2	—	—	—	—	—	—	—	—	
Швеция	0,5	7,5	4,5	4,7	11,5	11,2	7,1	3,3	2,7	5,3	
Люксембург	[3]	7,3	3,7	7,0	7,6	6,6	4,8	3,2	3,4	3,8	
Австрия	1,0[5]	3,0[5]	0,4	1,9	1,9	1,2	0,5	0,3	0,3	0,5	
Венгрия	0,5[5]	2,1[5]	0,1	0,2	0,3	0,2	0,1	0,1	0,1	0,1	
Чехословакия	—	—	1,1	1,8	1,8	1,7	1,2	0,6	0,4	0,6	
Куба (северная часть)	0,5	1,5	0,3	0,4	0,7	0,2	0,1	0,1	0,2	0,2	
Алжир	1,7	1,4	1,1	2,0	2,2	2,2	0,9	0,5	0,8	1,3	
Нью-Фаундленд	. . .	1,3	0,5	1,6	1,5	1,3	0,7	0,2	0,3	0,4	
Италия	0,0	0,6	0,4	0,6	0,7	0,7	0,6	0,4	0,5	0,5	
Тунис	. . .	0,6	0,4	0,9	1,0	0,8	0,4	0,2	0,3	0,5	
Норвегия	0,0	0,5	0,1	0,6	0,7	0,8	0,6	0,4	0,5	0,6	
Индия Британская	0,1	0,4	0,6	2,1	2,5	1,9	1,7	1,8	1,3	1,9	
Греция	0,3	0,4	0,0	0,2	0,3	0,3	0,2	0,1	0,1	0,1	
Польша	—	—	0,1	0,7	0,7	0,5	0,3	0,1	0,2	0,2	
Китай (и Манчжурия)[7]	. . .	1,0	0,7	2,0	2,3	2,3	2,4	2,3	2,1	. . .	
Австралия	0,0	0,2	0,6	0,6	0,9	0,9	0,3	0,6	0,7	1,2	
Бельгия	1,0	0,2	0,0	0,2	0,2	0,1	0,1	0,1	0,1	. . .	
Корея	. . .	0,1	0,4	0,5	0,6	0,6	0,4	0,4	0,5	0,2	
Чили	0,0	0,0	0,0	1,5	1,8	1,7	0,7	0,2	0,6	1,0	
Япония	—	0,1	0,3	0,1	0,1	0,1	0,2	0,2	0,3	. . .	
Малайские государства	—	—	—	0,7	0,8	0,8	0,7	0,7	0,8	1,2	
Всего в названных странах	43,1	176,7	122,3	166,4	191,9	167,0	107,9	63,9	76,2	94,4	
СССР	—	—	0,1	6,0	7,8	10,4	10,6	12,2	14,5	21,7	27,1

[1] A. S. N.; S. J. D. R. [2] С Люксембургом. [3] Включено в цифру германской добычи. [4] Включая добычу марганцевой руды. [5] В довоенных границах, но без Боснии и Герцоговины, в которых добыча в 1913 г. составила 0,2 млн. *т*. [6] В довоенных границах. [7] Добыча Манчжурии (в млн. *т*): 1928 г. — 0,7; 1932 г. — 1,0; 1933 г. — 1,1. [8] См. также таблицы №№ 345, 473 и 487.

Важнейшие месторождения железной руды

Соединенные Штаты. Основная масса руды — около 80% — добывается в районе Верхнего Озера (штаты: Мичиган, Минезота, Висконсин) преимущественно открытыми выработками. В указанном районе шесть главных месторождений: Маркет, Меномини, Гобелик, Вермильон, Кугуна и Месаби. Месаби дало в 1933 г. 78% добычи района Верхнего Озера, или 65% всей добычи страны.

Второй главный район — штат Алабама (крупнейшее месторождение — Красные Горы—расположено у гор. Бирмингема) имеет удельный вес около 15%.

Второстепенная добыча в штатах: Пенсильвания (графство Лебанон), Вайоминг (графство Плейт) и Висконсин (графство Айрон).

Германия. Руда импортируется из Швеции и Испании. Главная добыча — около 60% — в Ганновере (бассейны Зигерланд и Пейне-Зальцгиттер). Существенное значение имеет добыча в Гессен-Нассау (бассейны Лан и Дилль), Саксонии (бассейн Фогельсберг), Баварии и в провинции Саксонии (бассейн Гарца). Даже самые крупные железорудные бассейны страны имеют относительно небольшую мощность, а также отличаются рудой низкого качества.

Франция. Крупнейшие залежи и добыча руды в департаментах Мёрт и Мозель (Французская Лотарингия) и Мозель (бывш. Германская Лотарингия). Важнейшие месторождения в Брие, Лонгви, Нанси, Мец-Диденгофен — они дают около 90% всей добычи. Остальные залежи в Нормандии (Армочика) и Пиренеях.

Великобритания. Руда импортируется из Швеции, Испании и Франции. Основная масса руды — свыше 60% добывается в графствах Линкольн и Нортгемптон. Крупнейшее до недавнего времени Кливлендское месторождение дает 20—25% всей добычи. Второстепенное значение имеют залежи в Кумберленде, Стаффордшайре, Шотландии и Южном Уэлсе.

Испания. Руда почти полностью экспортируется (через порты: Бильбао, Корто, Сантандер). Главная добыча в провинциях: Бискайя (бассейн Бильбао и другие дают 40—45% всей добычи страны), Альмерия, Сантандер, Гренада, Мурсия, Уэльва.

Швеция. Добыча производится открытым способом. Подавляющая часть экспортируется — преимущественно в Германию. Залежи расположены в северной части — провинция Норботтен (месторождения Гелливара и Кирунавара), которая дает до 70% всей добычи, и в средней части — провинция Коппарберг (месторождения Гренгенсберг-Норберг, Даннемора), которая дает около 20% всей добычи.

Куба. Главные рудники в Daiquiri, Juragua на южном побережье. На северном побережье рудник Mayari.

Алжир. Залежи и добыча руды в долине реки Chelif, вблизи города Милиана и в провинции Оран.

Тунис. Залежи и добыча руды на границе с Алжиром — к северу от железнодорожной линии на Тебессу.

Нью-Фаундленд. Руда добывается в районе Вабана.

Япония. Наиболее значительный рудник Камаиси в префектуре Ивате (остр. Хонсю); рудник Кутян около гор. Мурорап (остр. Хоккайдо).

Британская Индия. Провинция Бигар и Орисса.

Манчжурия. Добыча руды в Аньшане и в Мяоэрхку (близ Мукден-Аньдунской ж. д.).

Бразилия. Месторождения руды в Минас-Жераис. Добыча не производится.

Таблица № 64

Экспорт железной руды из важнейших добывающих стран [1]

(В млн. тонн)

Страны	1900	1913	1920	1922	1928	1929	1930	1931	1932	1933	1934	1935
Франция	0,4	10,0	4,4	9,4	17,1	16,4	15,1	12,4	10,1	11,0	12,6	
Испания	7,8	8,9	4,7	2,8	5,4	5,6	3,7	1,9	1,3	1,4	1,8	
Швеция	1,6	6,4	3,7	5,3	5,1	10,9	9,4	4,5	2,2	3,2	6,9	
Норвегия	...	...	...	...	0,5	0,7	0,6	0,3	0,3	0,5	0,7	
Куба	0,6	1,6	0,6	...	0,5	0,1	0,0	0,1	0,0	...	...	
Алжир	0,2	1,3	1,0	1,0	2,1	2,1	1,6	0,9	0,5	0,9	1,4	
Тунис	...	...	...	...	0,9	1,0	0,7	0,4	0,2	0,3	0,5	
Нью-Фаундленд	—	1,2	0,5	...	1,6	1,4	1,7	1,0	0,5	0,2	0,4	
Чили	...	...	...	...	1,5	1,8	1,7	0,7	0,2	0,5	1,0	
Соединенные Штаты	0,2	1,0	1,1	0,6	1,3	1,3	0,8	0,4	0,1	0,2	0,6	
Корея	...	...	...	...	0,2	0,3	0,3	0,2	0,2	0,3	0,2	
Китай	—	0,3	0,7	...	0,9	1,0	0,8	0,6	0,6	0,6	0,9	
Британская Малайя	...	...	...	...	0,7	0,8	0,8	0,7	0,7	0,8	1,1	
Бельгия и Люксембург [2]	...	0,7	...	1,1	0,9	0,8	0,5	0,3	0,4	0,5	0,7	
Испанское Марокко	...	...	...	...	1,1	1,0	0,8	0,5	0,2	0,4	0,8	
СССР (и Россия)	0,0	0,4	...	...	0,5	0,5	0,5	1,1	0,3	0,5	0,3	

[1] M. I.; R. I. C.; S. J. D. R.; «Survey of current business».

[2] Включая немолотые шлаки.

Таблица № 65

Импорт железной руды в важнейшие потребляющие страны [1]

(В млн. тонн)

Страны	1900	1913	1920	1922	1928	1929	1930	1931	1932	1933	1934	1935
Германия	4,4	14,0	5,9	11,0	13,8	17,0	13,9	7,1	3,4	4,6	8,3	
Великобритания	6,4	7,6	6,4	3,6	4,5	5,8	4,2	2,2	1,8	2,7	4,4	
Бельгия и Люксембург	2,5	6,7	2,4	4,1	13,6	14,1	12,9	10,7	9,5	9,8	10,3	
Голландия	...	...	...	...	0,5	0,5	0,5	0,5	0,4	0,5	0,5	
Соединенные Штаты	0,9	2,7	1,3	1,2	2,5	3,2	2,8	1,5	0,6	0,9	1,5	
Канада	...	1,7	1,7	0,9	2,0	2,5	1,5	0,8	0,1	0,2	1,0	
Франция	2,1	1,4	0,4	0,4	1,0	1,1	1,0	0,8	0,3	0,6	0,9	
Чехословакия	—	—	...	...	1,2	1,6	1,5	1,3	0,2	0,2	0,3	
Венгрия	...	...	...	...	0,4	0,6	0,4	0,2	0,1	0,1	0,2	
Япония	0,0	0,3	0,0	...	1,8	2,3	2,3	1,7	1,6	1,8	2,3	
Польша и Данциг	—	—	...	...	...	0,5	0,2	0,3	0,1	0,1	0,2	

[1] M. I.; R. I. C.; S. J. D. R.; W. D.; «Survey of current business».

Таблица № 66

Добыча марганцевой руды в XX веке по странам [1] [4]

(В тыс. тонн)

Страны	1900	1913	1922	1928	1929	1930	1931	1932	1933	1934	1935
Россия	820	1 250	—	—	—	—	—	—	—	—	—
Индия	122	828	690	994	1 054	843	546	216	222	381 [5]	684 [5]
Соединенные Штаты [2] а	...	...	64	1 102	1 177	719	221	10	182	202	...
Соединенные Штаты [2] б	...	10	9	96	83	79	65	16	13	24	...
Соединенные Штаты [2] в	...	4	14	50	61	68	40	18	19	27	...
Бразилия	...	123	275	320	293	162	145	21	25	2	...
Германия [3]	59	331	116	179	182	83	47	21	56	41	...
Чехословакия	...	14	44	99	96	85	84	33	17	58	...
Испания	113	22	20	14	18	17	18	3	3	...	...
Румыния	...	...	3	31	35	33	19	5	3	...	...
Япония	16	12	4	18	18	20	13	26	44	...	...
Швеция	3	4	6	16	15	9	8	3	6	...	...
Италия	33	2	5	10	10	11	6	0	4	6	...
Золотой Берег	—	—	—	330	415	424	251	52	263	345	...
СССР	—	—	12	743	1 257	1 581	1 147	915	1 021	1 821	2 377

---

[1] M. I.; S. J.; S. J. D. R.; W. S.; A. S. N.; «Горная промышленность СССР». «Тяжелая промышленность СССР за 1931—1934 гг.».

[2] Руда с содержанием марганца: а — 5%; б — 10—35%; в — свыше 35%.

[3] Руда с содержанием марганца свыше 12%.

[4] При рассмотрении настоящей таблицы следует иметь в виду, что содержание марганца в руде по различным странам колеблется очень заметно, но статистикой это обстоятельство не улавливается. В виду высокого качества советских руд (содержание марганца 28—33%) удельный вес СССР гораздо выше, чем это можно усмотреть из таблицы. [5] Экспорт.

Мировая выплавка чугуна с 1825 года [1]

(В млн. тонн)

Годы	Соед. Штаты	Германия [4]	Великобритания	Франция [3]	Россия	Чехословакия	Бельгия	Люксембург	Канада	Швеция	Прочие страны [6]	Всего по капитал. миру [6]	СССР
1825	0,0	0,0	0,6	0,2	0,2	—	—	—	—	0,1	. . .	. . .	—
1840	0,3	0,2	1,4	0,3	0,2	—	0,1	—	—	0,1	. . .	. . .	—
1860	0,8	0,5	3,9	1,0	0,3	—	0,3	—	—	0,2	. . .	. . .	—
1871	1,7	1,4	6,7	0,9	0,4	0,4 [2]	0,6	0,1	0,0	0,3	0,5	13,0	—
1890	9,4	4,1	8,0	2,0	0,9	1,0 [2]	0,8	0,5	0,0	0,5	0,7	27,9	—
1900	14,0	6,5	9,1	2,7	2,9	1,5 [2]	1,0	1,0	0,1	0,5	0,5	40,8	—
1901—05	18,5	8,5	8,8	2,7	2,6	1,3 [2]	1,2	1,0	0,2	0,6	1,0	46,4	—
1906—10	24,4	11,5	10,0	3,6	2,9	1,9 [2]	1,5	1,5	0,6	0,6	0,7	59,2	—
1911—13	28,5	15,4	10,0	4,9	4,1	1,9 [2]	2,3	2,1	0,9	0,7	1,4	72,2	—
1914	23,7	12,6	9,1	2,7	4,3	1,8 [2]	1,5	1,8	0,7	0,6	1,7	60,5	—
1915	30,4	10,1	8,9	0,6	3,7	1,4 [2]	0,1	1,6	0,8	0,8	2,0	60,4	—
1916	40,1	11,3	9,1	1,8	3,8	1,4 [2]	0,1	2,0	1,1	0,7	2,0	73,4	—
1917	39,2	13,2	9,5	1,9	3,0	—	0,0	1,6	1,1	0,8	0,7	71,0	—
1918	39,7	9,2	9,3	1,3	—	—	. . .	1,3	1,1	0,8	3,8	66,5	0,5
1919	31,4	5,6	7,5	3,0	—	0,7	0,3	0,6	0,9	0,5	1,8	52,3	0,1
1920	37,5	6,4	8,2	4,2	—	0,7	1,1	0,7	1,0	0,5	1,6	61,9	0,1
1921	17,0	7,9	2,7	4,6	—	0,6	0,9	1,0	0,6	0,3	2,0	37,6	0,1
1922	27,7	9,2	5,0	6,4	—	0,3	1,6	1,7	0,4	0,3	2,1	54,7	0,2
1923	41,0	4,9	7,6	6,5	—	0,8	2,1	1,4	0,9	0,3	2,7	68,2	0,4
1924	31,9	7,8	7,4	9,1	—	1,0	2,8	2,2	0,6	0,5	2,8	66,1	0,7
1925	37,3	10,2	6,3	10,0	—	1,3	2,5	2,3	0,6	0,4	3,0	73,9	1,3
1926	40,0	9,6	2,5	11,0	—	1,3	3,4	2,5	0,7	0,5	5,4	76,9	2,4
1927	37,2	13,1	7,4	11,1	—	1,3	3,7	2,7	0,8	0,4	6,2	83,9	3,1
1928	38,8	11,8	6,7	12,0	—	1,6	3,9	2,8	1,1	0,4	6,3	85,4	3,4
1929	43,3	13,2	7,7	12,5	—	1,6	4,0	2,9	1,2	0,5	7,4	94,3	4,3
1930	32,3	9,7	6,3	12,0	—	1,4	3,4	2,5	0,8	0,5	6,4	75,3	5,0
1931	18,7	6,1	3,8	9,7	—	1,2	3,2	2,1	0,5	0,4	4,9	50,6	4,9
1932	8,9	3,9	3,6	6,9	—	0,4	2,7	2,0	0,2	0,3	4,3	33,2	6,2
1933	13,6	5,2	4,2	7,9	—	0,5	2,7	1,9	0,3	0,3	5,4	42,0	7,1
1934	16,4	8,7	6,1	8,0	—	0,6	2,9	2,0	0,4	0,5	6,0	51,6	10,5
1935 [5]	21,8	12,8	6,5	5,8	—	0,8	3,0	1,9	0,6	0,6	7,0	60,8	12,5

[1] S. J. D. R.; W. S.; B. I. S.

[2] Австро-Венгрия.

[3] С 1919 г. с Эльзас-Лотарингией и Саарским бассейном. С 1935 г. без Саара.

[4] С 1919 г. по 1934 г. включительно без Саарского бассейна. В последнем выплавка чугуна составляла: в 1913 г. — 1,4 млн. *т*, в 1928 г. — 1,9 млн. *т*, в 1932 г. — 1,4 млн. *т*; в 1934 г. — 1,8 млн. *т*. С 1935 г. с Сааром (1,6 млн. *т*).

[5] Предварительные данные.

[6] Данные по Японии см. в табл. №№ 69, 519 и 520.

Мировое производство стали в 1880—1935 гг.[1]

(В млн. тонн)

Годы	Соед. Штаты	Германия [4]	Великобритания	Франция [3]	Россия	Чехословакия	Бельгия	Швеция	Прочие капитал. страны [6]	Всего по капитал. миру	СССР
1880	1,3	0,7	2,3	0,5	0,2	0,2[2]	0,1	0,1	0,3	5,7	—
1890	4,3	2,2	3,6	0,7	0,4	0,5[2]	0,2	0,2	0,5	12,6	—
1900	10,3	6,4	5,0	1,6	2,2	1,4[2]	0,6	0,3	2,2	30,0	—
1901—05	15,6	8,4	5,3	1,8	2,4	1,2[2]	0,9	0,3	0,8	36,7	—
1906—10	22,5	11,9	6,1	2,9	2,6	1,7[2]	1,3	0,4	2,2	51,6	—
1911—13	21,9	17,1	7,7	4,3	4,4	2,6[2]	2,2	0,5	2,2	62,9	—
1914	23,9	13,7	7,9	2,6	4,8	2,2[2]	1,4	0,5	3,5	60,5	—
1915	32,7	12,0	8,7	1,1	4,0	2,7[2]	0,1	0,6	4,3	66,2	—
1916	43,5	14,3	9,3	1,9	4,2	3,3[2]	0,1	0,6	3,7	80,9	—
1917	45,8	14,3	9,9	2,2	3,0	2,9[2]	. . .	0,6	5,2	83,9	—
1918	45,2	11,8	9,7	1,8	—	1,7[2]	. . .	0,5	6,9	77,4	0,4
1919	35,2	6,9	8,0	2,9	—	0,8	0,3	0,5	2,7	56,8	0,2
1920	42,8	8,4	9,2	3,4	—	1,0	1,3	0,4	3,8	70,3	0,2
1921	20,1	9,9	3,8	4,0	—	0,9	0,8	0,2	3,7	43,4	0,2
1922	36,2	11,2	6,0	5,8	—	0,6	1,6	0,3	5,6	67,3	0,4
1923	45,7	6,2	8,6	6,3	—	1,0	2,3	0,3	6,7	77,1	0,7
1924	38,5	9,7	8,4	8,3	—	1,4	2,9	0,5	7,0	76,7	1,0
1925	46,1	12,2	7,5	9,0	—	1,5	2,4	0,5	7,7	86,9	1,9
1926	49,1	12,3	3,6	10,1	—	1,6	3,4	0,5	10,0	93,7	3,1
1927	45,7	16,2	9,6	10,2	—	1,7	3,7	0,5	11,9	99,5	3,8
1928	52,3	14,5	9,0	11,6	—	2,0	3,9	0,6	13,9	106,9	4,3
1929	57,3	16,1	10,1	11,9	—	2,2	4,1	0,7	14,4	116,8	4,9
1930	41,4	11,4	8,1	11,3	—	1,8	3,4	0,6	12,0	90,0	5,8
1931	26,4	8,2	5,5	9,4	—	1,5	3,1	0,5	9,9	64,5	5,4
1932	13,9	5,8	5,5	7,1	—	0,7	2,8	0,5	8,7	45,0	5,9
1933	23,6	7,5	7,3	8,2	—	0,7	2,7	0,6	11,0	61,6	6,8
1934	26,7	11,7	9,2	8,1	—	0,9	2,9	0,9	11,7	72,1	9,6
1935[5]	34,4	16,4	10,2	6,2	—	1,2	3,0	0,9	13,8	86,1	12,5

[1] C. E. T.; S. J. D. R.; W. S.; B. I. S.

[2] Австро-Венгрия.

[3] С 1919 г. с Эльзас-Лотарингией и Саарским бассейном. С 1935 г. без Саара. Продукция Эльзас-Лотарингии: 1928 г. — 3,0 млн. *т*; 1932 г. — 1,7 млн. *т*. Продукция Саара: 1913 г. — 2,1 млн. *т*; 1928 г. — 2,1 млн. *т*; 1932 г. — 1,5 млн. *т*; 1934 г. — 1,9 млн. *т*.

[4] С 1919 г. без Эльзас-Лотарингии и без Саарской области. С 1935 г. включая Саар, продукция которого — 1,8 млн. *т*.

[5] Предварительные данные.

[6] Данные о Японии см. в табл. №№ 69, 519 и 520.

Таблица № 69

Черная металлургия в 1929 и 1934 гг. по 25 странам[1] [11]

(Производство чугуна и стали)

Страны	В тысячах тонн				В % к итогу			
	Чугун		Сталь		Чугун		Сталь	
	1929	1934	1929	1934	1929	1934	1929	1934
Соединенные Штаты	43 298[7]	16 398[7]	57 339	26 365	46,0	27,9	49,0	36,5
Франция	12 467	7 977	11 925	8 124	13,2	15,5	10,2	11,3
в том числе:								
Саарская область[4]	2 105	1 826	2 209	1 950	2,2	3,5	2,0	2,7
Германия	13 239	8 742	16 023	11 686	14,0	16,9	13,7	16,2
Великобритания	7 711	6 073	10 123	9 201	8,2	11,7	8,6	12,8
Япония[2]	1 243	1 968[10]	2 343	3 742[10]	1,3	3,9	2,0	5,2
Манчжурия	295	434[3]	—	—	0,3	0,8	—	—
Италия	671[9]	528[9]	2 253	1 832	0,7	1,0	1,9	2,5
Итого по 8 странам	78 924	42 120	100 005	60 950	83,7	77,7	85,4	84,5
Бельгия	4 041	2 907	4 110	2 950	4,3	5,6	3,6	4,2
Люксембург	2 906	2 000	2 702	1 932	3,1	3,9	2,4	2,8
Польша	706	382	1 377	856	0,8	0,7	1,2	1,2
Чехословакия	1 645	600	2 193	937	1,7	1,2	1,9	1,3
Швеция	490[9]	525[9]	740	862	0,5	1,0	0,6	1,2
Голландия[6]	260	258[3]	. . .	. . .	0,3	0,5	. . .	. . .
Британская Индия	1 418	1 083[3]	585	705[3]	1,5	2,1	0,5	1,0
Испания	753	339[3]	1 007	508[3]	0,8	0,6	0,9	0,7
Канада	1 188	447	1 400	771	1,3	0,9	1,2	1,1
Австралия[5]	469	342	440	399	0,5	0,6	0,4	0,5
Австрия	462	134	632	309	0,5	0,3	0,5	0,4
Венгрия	368	148	513	315	0,4	0,3	0,4	0,4
Мексика	60	27[3]	100	76[3]			0,1	0,1
Румыния	72	59	161	171			0,2	0,2
Югославия	31	58	85	81	0,2	0,4		0,1
Финляндия	11	12[3]	26	36[3]			0,1	0,0
Норвегия	20[9]	29[9]	. . .	. . .				
Прочие страны	426	130	744	199	0,4	4,2	0,6	0,3
Весь капитал. мир	94 250	51 600	116 820[8]	72 057[8]	100,0	100,0	100,0	100,0
СССР	4 350	10 495	4 880	9 600	—	—	—	—

[1] S. J. D. R.

[2] С Кореей и Манчжурией.

[3] Цифра относится к 1933 г.

[4] С 1935 г. отошла к Германии.

[5] Хозяйственный год, кончающийся 30/IV.

[6] Хозяйственный год, кончающийся 31/III.

[7] В том числе древесноугольный чугун в 1929 г. — 140 тыс. *т* и в 1934 г. — 26 тыс. *т*.

[8] Без Голландии и Норвегии.

[9] Без ферросплавов.

[10] В 1935 г. произведено в Японии с Манчжурией (в млн. *т*): чугуна — 2,7; стали — 4,0.

[11] См. также таблицы №№ 271—273, 299, 300, 345, 361, 421, 474, 487, 519, 520.

Таблица № 70

Распределение общей выплавки стали в важнейших странах по способу выплавки [1]

(В % к итогу)

Примечание. б — только бессемеровский способ; т — только томасовский способ.

	Годы	Производственный процесс				
		Мартеновские печи	Конверторы (бессемер. и томас.)	Электропечи	Прочие	Всего
А. Страны, в которых преобладает производство стали в мартенах:						
Соединенные Штаты	1913	69,0	31,0 б	—	—	100,0
	1928	85,0	13,0 б	1,0	1,0	100,0
	1932	86,0	11,0 б	1,4	1,6	100,0
	1934	90,2	8,3 б	1,3	0,2	100,0
Великобритания	1913	79,0	21,0	—	—	100,0
	1928	92,0	5,0 б	0,9	2,1	100,0
	1931	95,0	2,0 б	0,5	2,5	100,0
	1934	93,2	4,7 б	0,1	2,0	100,0
Италия	1928	90,0	—	9,9	0,1	100,0
	1933	78,4	0,4	21,2	. . .	100,0
Польша	1928	97,0	—	. . .	3,0	100,0
Швеция	1913	79,0	20,0	. . .	1,0	100,0
	1928	73,0	12,0	15,0	—	100,0
Б. Страны, в которых преобладает производство стали в конверторах						
Франция	1913	35,0	64,0	—	1,0	100,0
	1928	28,0	70,0 т	1,6	0,4	100,0
	1932	28,0	68,0 т	2,5	1,5	100,0
	1934	27,7	67,2 т	2,8	2,3	100,0
Саарская область	1913	16,0	83,0 т	—	1,0	100,0
	1928	23,0	75,0 т	0,6	1,4	100,0
	1934	25,2	73,3 т	0,8	0,7	100,0
Бельгия	1913	9,0	89,0 т	—	2,0	100,0
	1928	10,0	87,0 т	0,4	2,6	100,0
	1931	10,0	88,0 т	0,4	1,6	100,0
	1933	10,2	88,0 т	0,3	1,5	100,0
В. Страна, в которой произошли резкие сдвиги						
Германия [2]	1913	40,0	57,0	0,6	2,4	100,0
	1928	52,0	45,0 т	0,9	2,1	100,0
	1931	58,0	40,0 т	1,0	1,0	100,0
	1934	59,9	37,8 т	1,5	0,8	100,0

[1] H. Wettstein, Die Rohstoffversorgung der britischen Eisen und Stahlindustrie, 1932 (Швейцария); S. J. D. R. «Bulletin Comité des forges».

[2] Без Саарской области.

СПбГУ

Таблица № 71

Средний расход железной руды и кокса в доменной металлургии 8 важнейших стран на одну тонну выплавленного чугуна [1]

(В тоннах)

Страны	1930	1931	1932	1933	1934
	Потреблено железн. руды на одну тонну чугуна				
Бельгия	2,680	2,417	2,416	2,429	2,366
Великобритания	2,476	2,542	2,531	2,398	. . .
Германия	1,534[2]	1,395	1,380	1,406	1,478
Италия	1,493	1,339	1,455	1,443	. . .
Канада	1,778	1,776	1,758	1,763	1,773
Польша	1,488	1,722	1,041	1,257	1,315
Соединенные Штаты	1,730	1,652	1,496	1,660	1,662
Франция	. . .	2,784	2,757	2,761	2,774
Чехословакия	1,537	1,469	1,418	1,418	1,171
	Потреблено кокса на одну тонну чугуна				
Бельгия	1,000	0,972	0,926	0,912	0,890
Великобритания	1,192	1,222	1,198	1,151	. . .
Германия	0,985[3]	0,954	0,969	0,962	0,971
Италия	. . .	. . .	. . .	. . .	. . .
Канада	0,961	0,954	0,969	0,962	. . .
Польша	1,122	1,545	1,075	1,047	1,031
Соединенные Штаты	0,900	0,882	0,871	0,862	0,888
Франция	. . .	1,063	1,028	1,022	1,020
Чехословакия	0,870	0,861	0,860	0,919	0,839

[1] «Bulletin Comité des forges».
[2] В 1929 г. — 1,607.
[3] В 1929 г. — 1,015.

СПбГУ

Таблица № 72

Средний расход чугуна и лома (скрапа) в передельческой металлургии 9 важнейших стран на одну тонну выплавленной стали [1]

(В тоннах)

Страны	1930	1931	1932	1933	1934
	потребление чугуна на одну тонну стали				
Австрия	...	...	0,386	0,380	0,441
Бельгия	1,013	0,991	0,979	0,980	0,992
Великобритания	0,500	0,458	0,419	0,423	...
Германия	0,668	0,655	0,600	0,629	0,665
Италия	0,286	0,224	0,263	0,296	...
Канада	—	0,502	0,332	0,401	0,479
Польша	...	...	...	...	...
Франция	...	0,844	0,817	0,824	0,814
	потребление лома на одну тонну стали				
Австрия	...	...	0,685	0,684	0,608
Бельгия	0,133	0,123	0,135	0,135	0,123
Великобритания	0,556	0,600	0,643	0,646	...
Германия	0,425	0,440	0,491	0,459	0,428
Италия	0,809	0,881	0,841	0,792	...
Канада	0,568	0,597	0,793	0,752	...
Польша	0,749	0,792	0,791	0,779	0,739
Франция	...	0,277	0,296	0,300	0,313

[1] «Bulletin Comité des forges».

Таблица № 73

Победа мартеновского способа и рост удельного веса лома в мировом производстве стали [1]

Годы	Производство конверторной стали		Производство мартеновской стали		Значение лома, потребляемого в производстве стали	
	млн. тонн	% к 1913 г.	млн. тонн	% к 1913 г.	в % к произведенной стали	удельный вес в % к 1913 г.
1895	16,3	51	6,3	14	3,6	18
1913	31,7	100	45,9	100	19,8	100
1924	21,0	66	57,0	124	26,5	134
1925	24,0	75	65,5	143	30,5	154
1926	25,9	81	63,6	139	31,2	157
1927	26,0	82	74,0	161	32,1	162

[1] Аркус, Левинсон и Мовшович. Черная металлургия капиталистических стран.

Таблица № 74

Импорт и экспорт чугуна по важнейшим странам [1]

(В тысячах тонн)

Страны	1928		1932		1933		1934	
	Импорт	Экспорт	Импорт	Экспорт	Импорт	Экспорт	Импорт	Экспорт
Австрия	40	69	13	70	...	...	...	...
Бельгия—Люксембург	551	99	212	36	215	38	215	43
Великобритания	121	462	137	123	95	110	128	125
Германия	336	315	63	70	75	109	91	159
Голландия	36	216	11	212	9	238	4	404
Индия Британская [3]	...	...	—	252	2	378	4	404
Италия	140	4	48	—	51	—	60	—
Корея	—	140	—	208	—	161	—	164
Китай	...	...	27	191	43	0	44	0
Манчжурия	...	...	—	142	—	491	—	440
Соединенные Штаты	198	87	133	2	161	3	116	2
Франция [2]	57	645	62	198	92	173	65	165
Чехословакия	74	53	13	2	11	2	...	...
Швеция	81	102	39	32	46	47	81	73
Швейцария	...	...	108	2	152	1	156	1
Япония (без Кореи)	560	—	652	—	802	—	779	—

[1] S. J. D. R.; «Bulletin Comité des forges». [2] Включая Саар. [3] Хозяйственный год с 1/IV по 31/III.

Таблица № 75

Импорт и экспорт стали и железа по важнейшим странам (включая сплавы и прокат) [1] [3]

(В тысячах тонн)

Страны	1928		1932		1933		1934	
	Импорт	Экспорт	Импорт	Экспорт	Импорт	Экспорт	Импорт	Экспорт
Бельгия—Люксембург	760	4 460	62	3 127	65	2 957	67	3 137
Великобритания	2 940	4 260	1 500	1 790	890	1 840	1 260	2 180
Германия	2 070	4 880	595	1 387	802	1 188	1 209	1 640
Голландия	...	...	585	34	632	35	698	49
Индия Британская [2]	...	...	162	11	129	24	136	48
Соединенные Штаты	70	2 350	233	295	188	470	186	830
Франция (вкл. Саар)	130	2 183	152	1 880	123	2 136	101	2 474
Чехословакия	...	...	21	80	14	105	...	...
Швейцария	...	...	319	3	310	3	290	3
Япония (с Кореей)	...	26	250	91	502	198	456	298

[1] «Bulletin Comité des forges»; «Statistical Bulletin — National federation of iron and steel manufacturers»; «The annual statistical report of the Tokyo chamber of commerce and industry». [2] Хозяйственный год с 1/IV по 31/III. [3] Статистика внешней торговли сталью, прокатом и т. п. крайне противоречива и ненадежна. Особенно противоречивы данные, относящиеся к Японии.

СПбГУ

Добыча вольфрамовой руды [1]

(В тысячах килограммов в переводе на руду с 60% содержанием металла)

Материки и страны	1913	1929	1930	1931	1932	1933
Европа	1 803	718	980	552	317	416
в том числе:						
Великобритания	197	27	153	121	2	12
Испания	169	257	254	135	43	46
Португалия	1 126	358	499	274	272	358 [8]
Чехословакия	52	75	74	17	—	. . .
Азия	2 604	12 321	13 721	11 003	5 400	10 277
в том числе:						
Британская Индия	1 572	1 484	2 699	2 474	2 266	2 633 [9]
Голландская Индия	6	10	15	1	—	. . .
Индо-Китай [2]	127	198	220	248	247	165
Китай [4]	—	9 978	9 454	7 492	2 249	6 104 [10]
Корея	—	15	13	17	62	144
Малайские государства [3]	362	513	1 232	703	553	1 200
Сиам [4]	280	62	7	12	—	. . .
Япония	257	61	81	56	22	31
Северная Америка [6]	1 394	753	637	1 274	359	812
Южная Америка	1 196	1 693	986	430	692	240
в том числе:						
Аргентина	575	63	98	20	6	24
Боливия [4]	297	1 630	888	410	686	216
Австралия	846	248	241	101	59	150
Новая Зеландия	262	39	21	6	9	19
Африка [7]	5	28	38	24	14	33
Капиталист. мир [5]	8 123	15 800	16 700	13 400	6 850	11 947

[1] S. J. D. R.; «Minerals Yearbook», 1935. [2] Тонкин. [3] Федерированные и нефедерированные. В 1934 г. добыто 1 279 *т*. [4] Экспорт. [5] Приблизительная оценка. [6] Только США. В 1834 г. добыто 1 939 *т*. [7] Только Южн. Родезия. [8] В 1934 г.—608 *т*. [9] В 1934 г. 4 000 *т*. [10] В 1934 г.—5 098 *т*.

СПбГУ

Таблица № 77

Добыча молибденовой руды [1]

(В тысячах килограммов; руда по содержанию чистого металла)

Страны	1915	1929	1930	1931	1932	1933
Соединенные Штаты [2]	82	1 824	1 688	1 421	1 103	2 574
Норвегия	72	106	128	103	158	199
Корея	—	15	13	12	22	...
Австралия	72	0	3	0	3	3
Австрия	...	3	0	—	—	...
Мексика	—	...	...	3	3	40
Перу	—	...	...	5	5	6
Канада [3]	8	8	4	...	...	...

[1] S. J. D. R. [2] В 1934 г. добыто 4 247 тонн. [3] Сбыт.

Таблица № 78

Добыча ванадиевой руды [1]

(В тысячах килограммов; руда по содержанию в ней чистого металла)

Страны	1913	1929	1930	1931	1932	1933
Юго-Западная Африка [2]	...	311	457	471	304	18
Северная Родезия	...	60	100	272	369	40
Соединенные Штаты	392	...	...	...	245	2
Перу	768	902	479	...	...	...
Мексика	—	3	1	—	...	...
Франция	...	51	71	85	54	...

[1] S. J. D. R. [2] Бывш. германская колония.

Таблица № 79

Добыча титановой руды

(в тысячах килограммов) [1]

Страны	1924	1929	1930	1931	1932	1933
Норвегия	3 472	7 923	7 630	5 080	13 481	23 213
Индия Британская	651	24 050	29 238	36 766	50 856	44 080
Португалия	53	56	834	152	766	645
Сенегал [3]	344	8 128	1 222	1 075	—	340
Канада	1 343	2 493	374	1 369	—	1 835 [2]
Бразилия [3]	289	6 361	80	—	35	...
Египет	...	...	487	...	...	...
Австралия	...	...	...	...	...	559
Соединенные Штаты	4 326	3 175 [4]	...	...	...	...

[1] S. J. D. R. [2] 1934 г. [3] Экспорт. [4] 1927 г.

Таблица № 80

Территориальный разрыв между добычей руды и выплавкой цветных металлов на земном шаре [1]

(По данным за 1934 г.)

	Из всего количества добытой руды подверглось выплавке — в %	
	в пределах страны, в которой производилась добыча руды	за пределами страны, в которой производилась добыча руды
Медная руда	91	9
Свинцовая руда	84	16
Цинковая „	63	37
Оловянная „	51	49
Бокситы [2]	20	80

[1] «Metallgesellschaft» — «Statistische Zusammenstellungen...»
[2] Алюминиевая руда.

Таблица № 81

Территориальный разрыв между выплавкой цветных металлов на земном шаре и их дальнейшей обработкой [1]

(По данным за 1934 г.)

	Из всего количества выплавленного металла подверглось дальнейшей обработке—в %	
	в пределах страны, в которой производилась выплавка металла	за пределами страны, в которой производилась выплавка металла
Алюминий	75	25
Цинк	64	36
Свинец	52	48
Медь	51	49
Олово [1]	17	83

[1] «Metallgesellschaft» — «Statistische Zusammenstellungen...»

СПбГУ

Производство (выплавка) меди [1] [5]

(В тысячах тонн)

Годы	Соединенные Штаты	Чили	Канада	Япония	Бельгийское Конго	Германия	Великобритания	Испания	Россия	Прочие страны	Всего по капитал. миру	СССР [3]
1901	313	24	0,4	27	—	31	80	. . .[2]	8	52	535	—
1910	528	18	13	50	—	38	71	17	23	133	891	—
1913	601	20	14	67	9	42	52	24	34	156	1 019	—
1914	566	25	. . .[2]	80	11	39	52	15	32	145	965	—
1915	680	35	. . .[2]	84	14	47	47	21	26	141	1 095	—
1916	951	57	. . .[2]	113	22	50	50	19	21	142	1 425	—
1917	933	85	. . .[2]	124	27	46	37	24	14	172	1 462	—
1918	936	102	. . .[2]	97	20	46	33	20	—	200	1 454	10
1919	641	73	. . .[2]	83	23	17	19	11	—	113	980	0
1920	601	93	17	66	19	23	23	10	—	92	944	2
1921	276	47	15	54	31	12	12	22	—	86	555	2
1922	482	114	13	57	41	13	13	10	—	121	864	2
1923	716	163	15	64	58	26	19	13	—	146	1 220	2
1924	808	175	18	63	86	35	17	17	—	127	1 346	3
1925	833	177	25	66	90	39	11	21	—	123	1 385	9
1926	856	189	30	66	81	46	13	24	—	140	1 446	11
1927	844	226	72	64	90	51	13	23	—	105	1 488	14
1928	911	278	57	70	113	49	16	21	—	161	1 666	29
1929	999	303	75	76	137	54	17	21	—	180	1 862	33
1930	730	208	103	80	139	59	17	16	—	192	1 544	47
1931	537	216	111	74	120	56	13	18	—	302	1 346	48
1932	279	97	96	71	54	51	11	10	—	228	897	47
1933	227	157	118	69	67	50	12	11	—	292[4]	1 003	45
1934	247	248	152	66	110	53	11	8	—	334[4]	1 229	54
1935	. . .	260	175	69	151	55	. . .	. . .	—	. . .	. . .	75

[1] «Metallgesellschaft»; «Bulletin Comité des forges»; A. S. N.

[2] Продукция данного года отнесена к рубрике «Прочие страны».

[3] В период 1922—1929 гг. данные за хозяйственные годы, кончающиеся 30 сентября; кроме того, в цифрах частично учтена и выплавка вторичной меди.

[4] Среди «прочих стран» резко возрастает роль Родезии — см. следующую таблицу.

[5] См. также по отдельным странам баланс цветных металлов.

Важнейшие месторождения медной руды

Австралия. Преимущественно на сев.-западе Нового Южного Уэлса (Mount Lyell).

США. Преимущественно штаты: Аризона (главн. месторожд. около гор. Бизби); Монтана (месторожд. Анаконда и другие близ гор. Бютти); Мичиган (ряд месторожд. около Верхнего Озера); Юта (главн. месторожд. к югу от Больш. Соленого Озера — около гор. Бингхема). Эти четыре штата в 1933 г. дали 73% всей добычи. В том же году 15% добычи дали штаты: Нью-Мексико (главн. месторожд. Санта-Рита); Невада (главн. месторожд. Или).

Канада. Преимущественно провинции: Онтарио (месторожд. Фруд— оно является также крупнейшим никелевым месторождением); Квебек (месторожд. Норанда); Манитоба (месторожд. Флайн-Флон) и Британская Колумбия.

Мексика. Преимущественно штат Сонора (месторожд. Кананья — находится почти у границы США).

Чили. Преимущественно месторождения: Чукикамата (к сев.-востоку от порта Антофагаста); Потрерильос (к сев.-западу от порта Чинарал); Сьюэл (Sewell) — к юго-востоку от Вальпарайзо.

Япония. Преимущественно остр. Хонсю (в восточной части о-ва в префектуре Тоциги рудники Асио — это главное месторождение страны; там же, в префектуре Ибараки рудники Хитаци. В сев.-зап. части острова, в префектуре Акита рудники Косака, Озарузава и Ани), острове Сикоку (в префектуре Эхиме рудники Бесси — это второе по своему значению месторождение) и острове Кюсю.

Бельгийское Конго. Катанга (с 1931 г. связана жел. дорогой с портом Бенгуэла на побережье Атлантического океана).

Родезия (Северная). До недавнего времени эксплоатировались только месторождения Bwana M'Kubwa и N'Changa. С 1932 г. вступают в эксплоатацию Роан-Антелопе, Рокана и Муфулира. Все эти месторождения — это продолжение катангского бассейна.

Германия. Преимущественно в провинции Саксония (Мансфельд).

Испания. Преимущественно в Рио-Тинто.

Югославия. В сербской Моравии (месторожд. Майданпек и Бор).

Норвегия. Преимуществ. Сулительма (на севере — у границы со Швецией) и Ерос (также на границе со Швецией).

Швеция. Преимущественно в провинции Вестерботтен (месторожд. Болиден).

Важнейшие заводы по выплавке черновой меди расположены в районах, где залегают медные руды (см. выше).

Важнейшие заводы по рафинированию меди расположены оторванно от рудной базы.

Таблица № 83

Добыча медной руды и выплавка меди в 1929 и 1934 гг. [1] [6]

(В тысячах тонн)

Континенты и страны	Добыча руды [5]		Выплавка металла	
	1929	1934	1929	1934
Австралия	13	12	11	8
Америка	1 503	722	1 487	721
в том числе:				
Соедин. Штаты	905	217	999	247
Канада	112	165	73	152
Мексика	87	44	58	47
Чили	321	257	303	248
Прочие страны [2]	78	49	54	27
Азия [4]	89	86	77	74
в том числе:				
Япония	75	68	75	66
Прочие страны	14	18	2	8
Африка	164	278	150	258
в том числе:				
Бельгийск. Конго	137	130	135	110
Родезия	6	140	6	140
Прочие страны	21	8	9	8
Европа	149	145	139	167
в том числе:				
Великобритания	0	0	17	11
Германия	29	28	54	53
Испания	64	30	21 [3]	8 [3]
Франция	—	—	1	1
Бельгия	...	...	9	30
Югославия	21	44	21	44
Австрия	—	—	4	1
Италия	1	0	1 [3]	0 [3]
Швеция	1	7	5	8
Норвегия	19	22	2	8
Прочие страны	14	14	5	2
Весь капиталист. мир	1 918	1 243	1 862	1 229
Советский Союз	30	44	33	54

[1] Metallgesellschaft; «Minerals Yearbook», 1934; E. Zimmermann. World resources and industries.
[2] Главн. образом Перу.
[3] Без черновой меди.
[4] Без СССР.
[5] Руда по содержанию в ней чистой меди.
[6] См. также таблицы №№ 223, 238, 280, 316, 327, 335, 348, 362, 365, 393, 423, 460, 478, 490, 507, 527.

Экспорт и импорт черновой меди в 1929—1934 гг. [1] [7]

(В тысячах тонн)

Страны	1929	1930	1931	1932	1933	1934
	Экспорт меди					
Австралия [2]	3,1	8,1	9,5	9,4	8,2	1,9
Бельгийское Конго [4]	123,0	147,0	124,0	60,0	94,0	44,0
Северная Родезия [4]	...	5,0	5,0	74,0	105,0	132,0
Южно-Африканский Союз	...	7,0	9,0	9,0	7,0	6,9
Канада [4]	67,3	70,1	64,8	92,3	76,4	97,3
Мексика [4]	65,0	55,5	42,9	34,0	39,9	...
Перу [4]	56,0	51,0	44,0	23,0	25,0	28,0
Соединенные Штаты [5]	373,1	269,5	183,9	100,7	113,0	238,0
Чили [4]	300,9	195,0	209,9	120,7	156,3	239,3
Испания [4]	7,4	6,2	6,5	0,3	0,1	0,6
Югославия	19,0	25,0	23,0	26,0	36,0	36,0
Бельгия — Люксембург [5]	35,9	71,9	70,2	60,4	64,2	61,4
Великобритания [5]	19,9	13,0	9,7	9,9	11,9	19,1
Германия [4]	31,8	43,1	46,4	44,8	34,5	11,8
Италия [4]	1,8	1,4	—	—	—	0,1
Франция [5]	1,7	6,3	1,5	1,3	1,2	0,7
Швеция [5]	3,3	4,8	5,0	5,9	8,1	3,5
Япония [4]	2,1	20,6	3,3	2,8	0,1	1,1
	Импорт меди					
Канада [6]	17,6	6,2	3,2	0,1	—	0,1
Соединенные Штаты [5]	353,9	293,3	207,0	149,5	106,3	10,2
Испания [3]	1,2	0,6	0,2	0,2	0,2	0,1
Австрия [5]	15,0	10,0	8,0	5,0	7,0	...
Бельгия — Люксембург [5]	95,6	95,3	91,9	38,5	47,8	74,3
Великобритания [5]	156,2	147,4	132,7	149,5	144,2	255,0
Германия [4]	194,6	169,7	151,0	131,1	154,6	180,2
Италия [3]	56,2	52,0	52,5	51,5	60,2	63,0
Франция [5]	146,8	134,1	117,9	92,5	104,9	93,9
Чехословакия [5]	19,0	22,0	19,0	15,0	15,0	20,0
Швейцария [5]	14,0	15,0	12,0	12,0	15,0	15,0
Швеция [5]	25,1	27,1	32,9	19,7	29,0	31,9
Япония [4]	4,9	1,2	0,2	0,3	13,3	47,0
СССР [5]	25,0	21,0	25,0	12,0	8,0	11,0

[1] Metallgesellschaft — «Statistische Zusammenstellungen...»; S. J. D. R.
[2] Рафинированная медь.
[3] Включая и старый металл (лом).
[4] Исключая старый металл (лом).
[5] Неизвестно, включен ли старый металл (лом).
[6] Ввоз из США.
[7] См. также примечание [6] в таблице № 83.

СПбГУ

Таблица № 85

Территориальный разрыв между добычей цинковой руды и выплавкой цинка [1] [7]

(В тысячах тонн)

Страны	1901	1913	1920	1921	1928	1929	1932	1933	1934	1935 [6]
	Добыча цинковой руды [2]									
Австралия [3]	1	220	...	142	150	157	117	126	139	...
Америка	128	382	574	258	888	959	474	610	744	...
в том числе:										
Соед. Штаты	128	369	540	227	631	657	259	348	399	...
Мексика	0	7	14	5	162	174	57	89	125	...
Канада	0	3	19	26	84	89	78	90	135	...
Нью-Фаундленд	—	3	1	0	...	...	67	69	75	...
Азия [4]	...	36	13	18	80	90	48	60	71	...
в том числе:										
Япония	...	16	5	5	10	10	12	15	20	...
Китай	...	4	3	4	4	11	5	3	1	...
Индо-Китай	—	14	4	6	21	19	5	5	5	...
Британская Индия	...	2	1	3	33	31	24	33	38	...
Африка	19	47	9	12	35	42	2	21	23	...
в том числе:										
Алжир	11	35	8	8	15	14	2	2	3	...
Тунис	8	12	...	3	5	4	—	—	—	...
Родезия	—	—	—	1	14	22	—	19	20	...
Европа [4]	...	462	225	194	409	453	270	313	348	...
в том числе:										
Бельгия	...				6	5	3	3	3	...
Германия	...	250	125	124	142	153	89	107	124	170
Испания	32	67	29	18	43	53	35	35	32	...
Италия	56	64	39	28	85	87	32	25	40	...
Швеция	...	17	17	11	14	30	24	25	30	...
Франция	...				9	10	1	0	0	...
Греция	...				4	6	7	6	6	...
Великобритания	...				1	1	—	—	0	...
Польша	...	...	8	7	100	105	27	40	45	...
Австрия	...				2	2	1	1	1	...
Норвегия	...				...	...	9	10	10	...
Югославия	...				2	3	37	44	48	...
Весь капиталист. мир	...	1 146	...	623	1 563	1 700	912	1 122	1 324	...
Советский Союз	—	—	0,2	—	...	...	17	22	32	...

СПбГУ

Страны	1901	1913	1920	1921	1928	1929	1932	1933	1934	1935[6]
	Выплавка цинка									
Австралия	—	4	10	2	51	53	54	55	55	...
Америка	128	315	437	206	632	661	296	389	482	...
в том числе:										
Соедин. Штаты	128	315	420	182	547	567	188	279	330	391
Канада	—	—	17	24	74	78	78	83	123	174
Мексика	—	—	—	—	11	15	30	27	37	
Азия[4]	—	1	16	10	22	26	30	34	34	...
в том числе:										
Япония	—	1	16	10	19	22	27	31	30	...
Индо-Китай	—	—	—	—	3	4	3	3	4	4
Африка[5]	—	—	—	—	10	12	—	19	20	21
Европа[4]	383	683	256	223	691	703	388	475	554	...
в том числе:										
Германия	165	281	99	20	98	102	42	51	73	124
Бельгия	126	204	84	66	206	198	96	137	175	177
Великобритания	31	59	23	8	56	59	27	42	52	...
Франция	38	97	19	95	97	92	48	56	51	52
Голландия	8	24	2	6	27	26	16	18	20	21
Польша	...	...	5	8	162	169	84	84	92	84
Испания	5	7	10	7	13	12	9	8	8	8
Норвегия	—	9	2	2	...	5	39	45	45	...
Швеция	...	2	6	4	5	5	—	—	—	...
Италия	0	—	2	0	11	16	18	23	24	26
Чехословакия	—	—	4	7	11	12	5	7	9	9
Югославия	—	—			5	7	2	3	4	3
Весь капиталист. мир	510	1 004	719	441	1 406	1 454	768	971	1 145	1 320
Советский Союз	—	—	—	—	2	3	15	17	27	...

[1] Metallgesellschaft — «Statistische Zusammenstellungen...»; I. Lippold. Zinkproduktion und Zinkkartell. Лейпциг 1930 г.
[2] По содержанию чистого цинка.
[3] Включая Океанию.
[4] Без СССР.
[5] Родезия. [6] Предварительные данные. [7] См. также таблицы №№ 223, 238, 280, 316, 327, 335, 338, 362, 393, 424, 460, 478, 490, 507, 527.

ОГИЗ

Важнейшие месторождения цинковой руды и центры выплавки цинка

Австралия. Почти вся руда добывается в Нов. Южн. Уэлсе (Брокен Хилл). Второстепенное значение имеют месторождения в Квинсленде и на острове Тасмания.

Единственный завод (электролитный) — в Тасмании (Рисдон), где находится единственная гидроэлектростанция Австралийского Союза.

Соед. Штаты. Около 30—40% всей руды добывается в штате Оклахома (главн. месторождение занимает территорию трех штатов — Канзас, Миссури и Оклахома. Это так назыв. Joplin region). Значительна добыча в штатах: Нью-Джерси, Монтана (около города Бютти), Юта (около гор. Бингхем), Вирджиния и Тенесси.

Электролитный цинк составлял в 1932 г. 29% от всей выплавки (за период 1925—29 гг. — в среднем 21%).

Электролитные заводы в штатах: Монтана (завод в Грейт-Фоллс — первый по мощности и по времени возникновения — 1916 г. и завод в Анаконде), Айдахо (завод в Келлог — в сев. части штата) и Иллинойс (завод в Ист-Сан-Луи на границе со штатом Миссури).

Заводы по дестилляции в штатах: Иллинойс (Депюи, Ист-Сан-Луи и друг.); Оклахома (Блейквел, Генриэтта и друг.), Пенсильвания (Донора и Пальмертон), Канзас, Арканзас, Индиана, Зап. Вирджиния и Тексас. Половина заводов имеет сернокислотные цехи.

Канада. Почти вся руда добывается в Британск. Колумбии (главн. образом рудник Сулливан в Fort Steele). Кроме того добыча в провинциях: Квебек, Онтарио и Манитоба.

Наиболее мощные заводы находятся в Британск. Колумии (Трейл и Таданак) — они дают 75% всего цинка. Завод в Манитобе (Флайн-Флон) — дает 25%. Все заводы электролитные.

Мексика. Почти все руды (полиметаллические) добываются в штате Чихуахуа. Выплавка в штате Коахуила (Розита).

Япония. Импортируются концентраты. Главные месторождения руды в горах Хида (рудник Комиока). Самый крупный завод на остр. Кюсю в префектуре Фукуока (Миике). Значительно меньше заводы в префектурах Ямагути (Хикосима) и Осака.

Родезия (Северн.). Есть один электролитный завод.

Британская Индия. Главный производитель руды — Бирма.

Бельгия. Почти вся руда импортируется. Крупнейшие заводы (все дестилляционные) находятся в Prayons-lez-Frooz, Corphalie lez-Huy Angleur, Hollogne-aux-Pierres, Rothem, Flône.

Германия. Главная масса руды добывается в Верхней Силезии — район. гор. Beuthen и друг. Так как заводы находятся в Западной и Центральной Германии, то руда Верхней Силезии экспортируется в Польшу. Одновременно импортируется руда из Мексики, Австралии

и др. и импортируется большое количество цинка из Польши, Бельгии и др. стран.

Пуск в 1935 г. электролитного завода в Магдебурге (40 тыс. *т*) сократил экспорт руды и импорт металла.

Наиболее мощные дестилляционные заводы находятся в Рейнской обл. и Вестфалии (Мюнстербуш, Биркенганг, Дуисбург, Бенсберг, Борбек) и в Гамбурге. Предположено строительство завода в гор. Окер на Гарце (40 тыс. *т*).

Великобритания. Почти вся руда импортируется из Австралии, Нью-Фаундленда, Канады и Британской Индии.

Дестилляционные заводы находятся в Глочестере (Avonmouth), Дергеме (Seaton Carew — на берегу Северного моря) и в Уэлсе (Swansea Leansamlet и друг. на берегу Бристольского залива).

Франция. Почти вся руда импортируется из Мексики, Испании, Нью-Фаундленда и Швеции. Значительные массы металла импортируются из Бельгии и Норвегии.

Электролитный завод в департ. Авейрон (Viviez).

Главные дестилляционные заводы в департаментах: Норд (Auby, Mortagne), Viviez (второй завод) и в Па-де-Кале (Gadault).

Голландия. Почти вся руда импортируется (преимущественно через Бельгию), а металл на 60—75% экспортируется.

Дестилляционный завод в Budel-Dorplein.

Польша. Почти 85% руды добывается в Верхн. Силезии. Много руды импортируется из Германии. Около 40—45% металла экспортируется (преимущественно в Германию).

Электролитные заводы в Верхн. Силезии (заводы фирмы Giesche Spólka Akcyjna в Шопеницах и в Камене).

Дестилляционные заводы в В. Силезии (Родзень Шопенице, Липуны, Велновец).

Испания. Добыча руды на 65—80% в провинц. Сантандер (главн. месторожд. Реосин). Главная масса руды экспортируется.

Два дестилляционных завода — в провинциях Овиедо (Арнао) и Кордоба (Пенарройа).

Норвегия. Значительная часть руды импортируется из Испании. Электролитный и дестилляционный заводы около Ogge (Eitrheim).

Швеция. До 1930 г. руда одновременно экспортировалась (в Бельгию и Францию) и импортировалась. Главное месторождение руды в Ammenberg.

Единственный завод в Тролльхеттене в 1930 г. был закрыт.

Италия. Часть руды экспортируется (в Бельгию и Францию) и одновременно импортируется металл. До 70% руды добывается на остр. Сардиния (Iglesia), остальное — в районах Триеста (20%) и в Милана (10%).

Электролитный завод в Cotrone.

Дестилляционный завод в Лигурии (Vado).

Импорт и экспорт цинка в 1929—1934 гг.[1]

(В тысячах тонн)

Страны	1929	1930	1931	1932	1933	1934
	Экспорт					
Австралия	33,3	32,2	56,9	27,9	30,5	31,2
Канада	61,3	68,5	108,0	79,5	78,7	107,9
Соединенные Штаты	13,1	4,2	0,6	5,9	1,0	4,6
Бельгия — Люксембург	71,5	60,3	56,6	64,0	53,6	80,8
Испания[2]	3,5	2,9	2,1	0,4	1,4	1,0
Польша	132,2	133,1	107,2	73,3	62,8	62,7
Австрия	0,4	0,4	0,4	0,1	0,2	0,1
Великобритания[3]	11,0	8,8	11,5	6,5	6,8	11,0
Германия[2]	38,0	23,5	12,5	10,9	17,4	10,2
Италия	1,2	0,1	0,1	—	—	0,3
Франция	14,6	5,4	2,2	0,7	0,3	0,6
Чехословакия	2,0	1,6	0,7	0,9	0,6	1,0
Швеция	4,8	3,8	0,8	0,3	0,3	0,4
	Импорт					
Канада	1,2	0,8	—	—	0,1	—
Соединенные Штаты	0,2	0,3	0,2	0,3	1,8	1,6
Бельгия — Люксембург	6,9	7,1	35,4	25,9	11,1	17,4
Испания[2]	0,9	1,0	1,3	1,1	1,8	1,7
Австрия	8,2	7,9	6,8	5,1	4,8	5,2
Великобритания[3]	144,7	137,6	147,7	88,8	84,2	133,2
Германия[2]	136,2	109,6	118,5	101,5	100,4	107,2
Италия	8,3	5,5	1,8	1,6	1,2	2,8
Франция	39,3	45,3	55,9	47,6	44,9	42,0
Чехословакия	13,4	8,5	8,5	6,7	7,2	9,1
Швеция	8,8	8,3	8,5	8,2	8,9	12,6
Япония	27,1	22,5	20,5	20,9	27,1	26,6
СССР	35,6	40,0	23,7	10,6	5,8	4,3

[1] Metallgesellschaft — «Statistische Zusammenstellungen...»; «Внешняя торговля Союза ССР». См. также примечание [7] к табл. № 85.

[2] Включая старый металл (лом).

[3] Неизвестно, включен ли старый металл (лом).

СПбГУ

Выплавка свинца [1] [4]

(В тысячах тонн)

Страны	1901	1913	1920	1921	1928	1929	1930	1931	1932	1933	1934[5]	1935[5]
Соединен. Штаты .	273	408	456	366	607	649	557	377	253	250	342	342
Мексика	79	55	82	60	215	230	231	208	130	120	168	180
Канада	24	17	13	28	146	141	139	126	115	116	143	147
Австралия	83	116	4	57	158	180	171	158	189	209	203	218
Британск. Индия .	—	7	27	34	80	82	81	76	72	73	73	73
Тунис	—	—	11	15	18	19	19	19	14	15	27	. . .
Германия	123	188[3]	59	75	87	98	111	101	95	117	120	122
Испания	149	199	120	115	123	134	121	110	106	88	73	68
Бельгия	19	51	16	30	54	53	59	53	56	61	65	60
Италия	26	22	16	11	21	23	24	25	31	24	41	. . .
Польша	—	2	. . .[2]	. . .[2]	28	26	29	22	8	8	8	19
Франция	21	28	15	15	23	21	19	19	12	8	17	6
Великобритания .	36	30	12	5	9	11	10	11	7	6	15	. . .
Проч. капит. стр. .	40	63	43	47	73	69	67	46	46	43	53	. . .
Весь капит. мир . .	870	1 186	874	858	1 162	1 736	1 638	1 346	1 132	1 138	1 296	. . .
СССР	—	—	0	0	3	6	8	17	19	14	27	. . .

[1] Metallgesellschaft — «Statistische Zusammenstellungen...»; А. Лихачев и Троцкая З. Материалы к статистике и экономике цветных металлов.

[2] Включено в «прочие» страны.

[3] В довоенных границах.

[4] См. также таблицы №№ 223, 238, 280, 316, 327, 335, 348, 362, 365, 393, 460, 478, 490, 507, 527.

[5] Предварительные данные.

СПбГУ

Важнейшие центры выплавки свинца

(между центрами добычи и выплавки металла наблюдается некоторый, правда небольшой, разрыв).

Соединенные Штаты. Главные заводы в штатах: Миссури (юго-восточная часть), Айдахо (Coeur d'Alene region), Юта (Бингхен) и на территории трех штатов (tri-State area) — Канзас, Миссури и Оклахома, называемой Joplin region.

Мексика. Более половины металла и руды производится в штате Чихуахуа. Из остальных штатов выделяются: Цакатекас, Коахуила, Дуранго и Сан-Луис-Потоси.

Канада. Почти весь металл производится в Британской Колумбии (заводы Таданак и Трейл; месторождение Сулливан).

Австралия. Почти весь металл производится в штате Южн. Австралия (порт Пири), куда концентраты доставляются по жел. дороге из Нов. Южн. Уэлса (месторождение Брокенхилл и Моунт-Иза).

Британская Индия. Главное производство в Бирме (месторождение Bawdwin в Upper Shan States).

Германия. Главные залежи в Верхней Силезии (Beuthen) в Гарце — Мансфельде, в Рейнской обл. (Аахен) и в Вестфалии (Iserlohn).

Испания. Выплавка металла и добыча руды почти исключительно на юго-востоке страны. Главные заводы в провинциях Мурсиа (Мазаррон — близ порта Картагена), Хаен (Линарес-Каролина), Кордоба. Главные месторождения в провинциях: Хаен Кордоба, Мурсиа, Сиудад-Реал и Сантандер (на севере страны).

Бельгия. Выплавка металла преимущественно на импортных рудах; одновременно металл экспортируется.

Италия. Часть руды импортируется. В 1932 г. построен завод на остр. Сардиния (San Gavino Monreale), работающий на рудах остр. Сардинии, ранее вывозившихся в Тунис. Менее важные районы производства: Венеция-Тридентина и Венеция-Джулия.

Польша. Выплавка металла в б. германской Верхней Силезии.

Великобритания. Выплавка металла, достигавшая в 1870-х гг. 70 тыс. *т*, затем резко снижалась. В результате возобновления работы и большой продукции рудников в графствах Дерби (Mill Close) и Флинт (Halkyn), Великобритания в 1933 г. стала экспортировать концентраты на континент Европы. В конце 1933 г. был сооружен завод в Mill Close и предполагается сооружение завода в Halkyn.

Турция. Рудники в районе Балья — Карайдын.

Международная торговля свинцом в 1929—1934 гг.[1] [4]

(В тысячах тонн)

Страны	1929	1930	1931	1932	1933	1934
	Экспорт					
Австралия	156,5	154,5	148,3	174,8	197,6	185,4
Британская Индия	75	...	69	62	66	61
Канада	103,6	93,2	98,2	97,1	129,0	128,4
Мексика	216,3	195,5	223,9	96,9	...	...
Соединенные Штаты	66,4	43,8	19,7	21,3	20,7	5,4
Австрия	1,1	3,8	1,8	0,3	1,6	3,1
Бельгия — Люксембург	21,0	20,9	39,4	40,4	35,4	44,3
Испания	99,6	89,1	83,0	78,9	77,6	57,1
Германия[2]	22,4	31,7	30,0	23,1	27,0	8,8
Великобритания	4,9	3,8	3,1	3,0	3,8	...
Италия	0,1	0,1	0,1	—	0,1	0,1
Франция	4,8	0,8	0,7	0,4	0,4	0,5
Швеция	0,1	0,4	0,3	0,2	0,4	—
	Импорт					
Япония[2]	60,6	56,0	53,6	55,3	66,6	94,6
Соединенные Штаты[3]	1,5	0,2	—	—	0,1	0,3
Австрия	9,6	7,6	6,0	3,0	0,2	0,6
Бельгия — Люксембург	31,3	34,3	52,3	26,4	17,9	20,2
Испания	0,2	0,1	0,1	0,2	0,2	0,1
Германия[2]	136,8	86,1	64,6	50,7	48,7	48,6
Великобритания	297,1	332,6	303,4	266,0	286,0	318,1
Италия	24,7	14,6	15,3	8,3	8,5	6,1
Франция	96,5	126,4	113,2	110,0	131,9	99,2
Швеция	8,5	11,7	13,1	10,3	11,9	14,0
СССР	44,5	50,2	41,9	33,8	16,4	18,7

[1] Metallgesellschaft — «Statistische Zusammenstellungen...»; «Внешняя торговля Союза ССР».

[2] Включая старый металл.

[3] Только рафинированный металл. [4] См. также примечание [4] к таблице № 87.

Таблица № 89

Добыча бокситов [1] [3]

(В тысячах тонн)

Страны	1913	1920	1921	1928	1929	1930	1931	1932	1933	1934	1935
Франция	309	267	95	636	666	609	404	401	478	539	
Италия	7	13	49	162	193	161	67	87	95	134	
Венгрия [2]	—	—	—	200	115	108	188	84	66	120	
Югославия	—	28	10	49	103	95	65	67	81	86	
Германия	. . .	13	10	5	2	—	—	0	2	5	
Соедин. Штаты . .	214	530	142	381	372	336	199	98	157	160	
Британск. Гвиана .	—	32	20	170	186	121	127	66	34	153	
Голландск. Гвиана	—	—	—	214	210	265	173	126	106		
Британская Индия	1	6	7	15	9	2	4	4	1	2	
Австралия	—	. . .	. . .	0	1	1	2	1	1	1	
Капиталистич. мир	539	. . .	. . .	1 844	1 867	1 705	1 134	940	1 024	1 217	
СССР	—	—	—	—	—	. . .	12	37	51	61	
Потребление боксита для производства алюминия [4] в тыс. тонн	. . .	. . .	. . .	1 020	1 100	1 070	880	620	570	680	
Потребление боксита для производства алюминия [4] в % к добыче боксита	. . .	. . .	. . .	*55*	*59*	*63*	*77*	*63*	*53*	*54*	

Главные месторождения бокситов

Франция — в департаментах: Вар, Эро (Herault) и Нижн. Роны.

Италия — в провинциях Абруцци (месторожд. dеccе dі Marsi и Pescolido) и Истрия.

Венгрия — месторождения Баконь и Вертеш.

Югославия — главн. месторождения в Далмации (представляют продолжение итальянских месторождений в Истрии). Менее важны месторожд. в Боснии, Герцоговине и Западн. Кроатии.

Германия — главн. месторожд. Фогельсберг (в провинции Гессен).[5]

США — свыше 90% добычи в штате Арканзас (графства Пуласки и Салине); остальная добыча в штатах: Алабама (графство Барбур) и Георгия.

Британская Гвиана — районы Демерара и Кристианбург.

Голландская Гвиана — в районе реки Коттики.

Австралия — преимущественно в штате Виктория.

Канада, Норвегия, Швейцария — собств. месторождений не имеют.

---

[1] «Metallgesellschaft»; S. J. D. R.»; «Minerals Yearbook». [2] Приведенные цифры представляют сумму экспорта и внутреннего потребления. [3] Свое название боксит получил потому, что впервые был найден около гор. Бо (на юге Франции). [4] Кроме алюминиевой промышленности потребителями бокситов являются: промышленность огнеупорных материалов, химическая, цементная и абразивная. [5] Смотри также текст на стр. 142.

Таблица № 90

Производство (выплавка) алюминия [1] [5]

(В тысячах тонн)

Страны	Год начала производства	1901	1913	1920	1921	1928	1929	1930	1931	1932	1933	1334	1935
Соединен. Штаты	1886	...	21	63	25	95	102	104	80	48	39	34	...
Канада	1898	...	6	12	8	40	42	35	31	18	16	15	...
Великобритания .	1885	1	8	8	5	11	14	14	14	10	11	13	...
Норвегия	1908	—	2	6	5	23	24	25	21	18	15	15	...
Франция	1854	1	15	12	8	27	29	26	18	15	14	16	...
Испания	1928	—	—	—	—	1	1	1	1	1	1	1	...
Италия	1907	—	1	1	1	4	7	8	11	13	12	13	...
Германия	1899 [2]	3	1	12	11	32	33	30	27	19	19	37 [3]	50 [3]
Швейцария	1889		10	12	12	20	21	21	11	8	7	8	...
Австрия	...		5	2	2	4	4	3	3	2	2	2	...
Япония	1933	—	—	—	—	—	—	—	—	—	...	5	...
Капитал. мир .	1854	7	65	128	76	256	277	267	219	153	137	161	
СССР	1932	—	—	—	—	—	—	—	—	0,9 [4]	4,4	14,4	25,0

Важнейшие центры производства окиси алюминия и выплавки металлического алюминия (по данным 1932—1933 гг.)

США. Глиноземный завод в штате Иллинойс (Ист-Сан-Луи — на границе со штатом Миссури). Боксит доставляется сюда из других штатов и из-за границы (преимущественно из Британской и Голландской Гвианы) по течению реки Миссисипи.

Электролитные заводы в штатах: Нью-Йорк (на Ниагарском водопаде и в Массена — на р. Св. Лаврентия); Сев. Каролина (Бадин); Тенесси (Алкоа).

Канада. Глинозем импортируется из США. Электролитные заводы в провинции Квебек: Шовиниген Фолс и Арвида.

---

[1] S. J. D. R.; Metallgesellschaft — «Statistische Zusammenstellungen...».
[2] В полузаводском масштабе производство с 1885 г.
[3] Рост обусловлен усиленной подготовкой к войне.
[4] Выплавка на опытном заводе в Ленинграде.
[5] См. также таблицу № 91, примечание [5].

СПбГУ

Великобритания и Сев. Ирландия. Глиноземный завод в Сев. Ирландии, в графстве Антрим (Ларн-Харбок, около Дублина) использует местные бокситы. На импортном боксите (преимуществ. из Франции) работают глиноземные заводы: в Шотландии (графство Файф, порт Бернтайленд) и в Англии (в устье р. Тайн — порт Хебберн).

Электролитные заводы: в Шотландии (Кинлочлевен, Фойерс и Форт Вильям) и в Уэлсе (Долгароч).

Норвегия. Глинозем полностью импортируется. Электролитные заводы на фиордах и водопадах: Эйдеган (Eydehan), Тиссдаль, Гломфьорд и Хойангер (Höyanger).

Франция. Глиноземные заводы в департаментах: Alpes-Maritimes (Сент-Обан); Gard (Салендр); Bouches-du-Rhône (Гардан и Ля-Барасс). Все заводы тяготеют к бассейну нижнего течения р. Роны. Электролитные заводы используют энергию гидростанций Альпийских склонов (Ла-Пра, Калипсо, Сен-Жан де Морьен; Ларжантьер Ля-Бассе, Шедд, Ля-Соса, Риуперу, Сен-Обан, Премон Сент-Мишель, Ле Кляво и Вентон) — их всего одиннадцать (в 1932 г.), и энергию гидростанций Пиренеев — их всего два (в 1932 г.).

Испания. Глинозем полностью импортируется. Электролитный завод в провинции Уэска (Сабаньяниго).

Италия. Глиноземный завод в провинции Абруцци и Молизе (Бусси).

Электролитные заводы в Северной Италии: в Пьемонте (Боргофранко), на северном берегу озера Лаго-ди-Гарда (Мори), в провинции Венеция (Порто-Маргжеро). Электролитный завод в Центральной Италии в Бусси (см. выше).

Германия. Глиноземные заводы вдоль Рейна (Дуисбург, Бергхейм и Людвигсгафен), в Центр. Германии (Лаута, см. ниже) и в Силезии (Бреслау) работают преимущественно на боксите, импортированном из Франции, Венгрии, Югославии и Италии. Однако, с 1935 г. удалось наладить выплавку алюминия на низкосортном сырье—глинах, добываемых в районе Бауцена. Очевидно, это вызовет значительное сокращение импорта бокситов.

Электролитные заводы: в Центральн. Германии (Лаута находится в Пруссии, недалеко от Дрездена), в Баварии (на реке Инн), в Рейнской области (Гревенбройх — близ Дюссельдорфа), в провинции Саксонии (Биттерфельд), в провинции Баден (Рейнфельден).

Швейцария. Глинозем полностью импортируется. Электролитные заводы на юге (Шиппис — это наиболее крупный завод и Мартиньи-Бург) и на севере (Нейгаузен).

Австрия. Глинозем импортируется. Электролитные заводы в Ленд-Гаштейн и в Гмундене.

Таблица № 91

Экспорт и импорт алюминия в 1929—1934 гг.[1] [5]

(В тысячах тонн)

Страны	1929	1930	1931	1932	1933	1934
	Экспорт					
Канада [2]	33,1	19,6	9,8	8,3	15,4	18,9
Соединенные Штаты [2] [4]	0,3	0,3	0,7	1,8	2,5	3,7
Норвегия	29,6	23,7	24,4	13,6	15,2	14,1
Франция	2,3	3,1	0,2	0,8	1,7	4,4
Швейцария	13,2	9,2	8,9	2,7	3,9	4,6
Бельгия — Люксембург [2]	1,1	0,5	0,4	0,8	0,4	0,3
Великобритания [2]	5,9	4,3	4,2	3,6	4,1	1,5 [3]
Германия [2]	4,1	5,6	4,7	2,5	3,2	0,7
Италия [4]	0,1	0,6	2,9	1,3	3,8	5,6
	Импорт					
Канада [2]	0,4	1,2	0,3	0,1	0,1	0,2
Соединенные Штаты [2] [4]	22,0	11,1	6,3	3,6	7,6	8,3
Франция	0,4	0,3	0,2	0,3	0,2	0,2
Бельгия — Люксембург [2]	3,1	1,5	2,6	0,8	1,4	1,3
Великобритания [2]	22,8	16,7	17,3	8,2	11,8	14,5
Германия [2]	14,2	9,7	4,7	1,8	2,8	6,4
Италия [4]	2,4	0,5	1,0	0,0	0,0	0,0
Швеция	1,6	2,1	1,9	1,4	1,6	2,4
Япония	11,9	11,0	2,8	4,8	3,6	5,3
СССР	6,6	10,0	20,4	10,6	10,6	5,1

[1] Metallgesellschaft — «Statistische Zusammenstellungen...». «Внешняя торговля Союза ССР».

[2] Включая старый металл (лом).

[3] Без реэкспорта, о котором не было еще данных.

[4] Включая алюминиевые сплавы. [5] См. также таблицы №№ 223, 238, 280, 316, 327, 335, 348, 365, 393, 460, 478, 490, 507, 527.

СПбГУ

Таблица 92

Ориентировочное распределение первичного алюминия в Соед. Штатах между отраслями-потребителями в 1930 г.[1]

(В процентах)

Потребители	%	Потребители	%
Транспорт (воздушный, водный и сухопутный)	38	Химическая промышленн.	2
Кабели и провода	16	Пищевая промышленность	1
Машиностроение	9	Кухонные принадлежности и посуда	14
Черная металлургия (производство сплавов)	8	Прочие	8
Строительство	4	Итого	100

Таблица 93

Добыча никелевой руды[2 3]

(В тысячах тонн)

Страны	Год начала добычи	1901	1913	1920	1921	1928	1929	1930	1931	1932	1933	1934	1935
Новая Каледония	1876	5,2	6,7	3,4	2,6	4,6	5,4	8,9	7,8	5,0	5,5	6,0	
Бирма	1927	—	—	—	—	0,7	0,8	1,0	0,8	0,9	1,0	1,2	
Канада	1887	3,3	22,5	27,8	8,8	45,5	58,5	55,4	40,6	17,7	36,8	64,9	
Соединен. Штаты	1840	—	0,2	0,3	0,1	0,5	0,3	0,3	0,3	0,2	0,1	0,1	
Германия	1840	0,2	0,3	1,0	...	0,4	0,5	0,7	0,6	...	...	...	
Греция	1890	...	0,9	—	...	0,6	0,6	0,5	0,8	0,7	1,3	1,5	
Норвегия	1845	...	0,5	0,4	...	0,5	0,4	0,9	0,5	1,0	1,0	1,3	
Капитал. мир	1825	8,7	31,1	32,9	...	52,8	66,5	67,8	51,4	25,9	46,0	76,4	

Главные месторождения никелевой руды

Новая Каледония. Главные месторождения Thio, Ngóye. Выплавка металла в Noumea, Thio, Jaté. Рафинирование металла производится во Франции и Бельгии.

Бирма. Полиметаллические залежи в Namtu находятся в Northern Shan States. Получаемый полупродукт (штейн) отправляется для переработки в Гамбург.

Канада. Добыча руды в провинции Онтарио (месторождения: Фруд, Крейтон и Фальконбридж). Выплавка металла также в Онтарио (Коппер Клиф, Конистон и Фальконбридж).

---

[1] «Mineral resources of the United States».

[2] Metallgesellschaft — «Statistische Zusammenstellungen», Mineral raw materials, 1929; А. Лихачев и З. Троцкая. Материалы по статистике и экономике цветных металлов.

[3] Данные в переводе на содержание чистого металла.

Рафинирование производится частью в Онтарио, частью за границей (в Англии и Шотландии).

Соед. Штаты. Залежи в Пансильвании, Калифорнии, Северной Каролине и Орегоне ничтожны по размерам. Никель получается только как отход при рафинировании меди.

Германия. Залежи в Верхней Силезии, Саксонии и Бадене невелики по размерам и эксплоатируются нерегулярно.

Греция. Залежи в Locris (вблизи порта Ларима) и Boetia. Выплавка металла производится в Германии.

Таблица № 94

Территориальный разрыв между добычей оловянной руды и выплавкой олова [1]

(В тысячах тонн)

Страны	1901	1913	1920	1921	1928	1929	1930	1931	1932	1933	1934	1935 [4]
	Добыча руды [2]											
Австралия	4,4	8,2	4,3	3,2	3,2	2,3	1,5	1,8	2,2	2,9	3,0	3,0
Голландская Индия	18,2	20,9	16,0	18,8	35,5	36,3	34,2	28,5	15,7	14,8	19,4	22,9
Брит. Индия и Индо-Китай . . .	0,1	0,4	1,9	1,7	. . .	. . .	4,0	3,9	4,2	4,5	4,5	. . .
Китай	—	8,5	12,0	11,3	6,9	6,9	6,6	6,8	7,1	7,7	8,2	9,9
Малайские гос-ва	47,7	52,2	40,0	37,7	65,5	70,5	65,0	55,8	30,2	25,4	38,4	43,0
Сиам	4,0	6,9	8,0	7,0	7,7	10,1	11,7	12,6	9,4	10,5	11,0	9,9
Стрэтс-Сеттльментс	—	0,0	—	—	—	—	—	—	—	—	—	—
Боливия	9,7	26,7	29,5	17,7	42,3	47,1	38,8	31,6	20,9	15,0	23,5	25,4
Нигерия	—	3,9	5,3	5,1	9,3	10,9	8,5	7,0	4,3	3,5	5,4	6,0
Прочие страны Африки [3]	—	2,7	2,8	1,5	2,7	2,8	2,0	0,9	1,7	3,0	5,3	7,5
Великобритания .	4,6	5,4	3,1	0,7	2,8	3,3	2,5	0,6	1,2	. . .	. . .	. . .
Германия	0,0	0,1	0,2	0,1	0,1	0,1	0,1	0,1	—	—	—	—
Испания и Португалия	0,1	0,3	0,3	0,1	0,8	0,8	0,8	0,5	. . .	. . .	. . .	. .
Капитал. мир .	89,0	136,3	123,6	105,3	180,5	195,7	177,4	152,6	99,8	91,1	123,9	140,6

продолжение на стр. 146

[1] «Metallgesellschaft»; «Minerals Yearbook», 1934; «Mineral Resources of the U.S.», 1930; E. Zimmermann. World resources and industries; Лихачев А. и Троцкая З. Материалы по статистике и экономике цветных металлов.

[2] По фактическому содержанию металла — олова.

[3] Кроме Нигерии.

[4] Данные предварительные.

Продолжение таблицы № 94

Страны	1901	1913	1920	1921	1928	1929	1930	1931	1932	1933	1934	1935
	Выплавка олова											
Австралия	3,9	4,8	4,2	3,0	3,2	2,3	1,6	1,7	2,0	2,4	2,4	
Голландская Индия	19,7	17,4	23,3	23,0	14,2	13,6	14,6	13,0	8,2	8,9	10,7	
Китай	—	6,1	10,7	11,3	6,9	6,9	6,6	6,8	7,1	7,7	8,2	
Стрэтс-Сеттльментс	53,8	68,7	46,2	40,5	100,4	107,2	98,5	88,9	50,7	47,7	50,4	
Япония	—	—	0,2	0,3	0,7	0,8	0,9	1,0	1,1	1,0	1,2	
Боливия	8,0	0,3	—	0,1	—	—	—	—	—	—	—	
Соедин. Штаты [1] .	—	0,0	13,2	10,5	32,5	31,1	23,8	18,0	13,4	20,0	...	
Великобритания .	10,3	22,7	21,3	13,3	50,0	58,0	49,0	36,0	29,0	18,5	26,0	
Германия	1,5	12,0	3,0	2,9	7,0	4,0	5,0	4,5	4,5	6,0	7,0	
Голландия	—	—	—	—	—	0,7	1,9	2,6	3,8	5,1	13,6	
Проч. страны Европы	—	0,5	0,2	0,4	1,6	1,3	0,5	1,8	1,0	4,0	4,4	
Капитал. мир .	97,9	132,5	109,1	104,8	184,3	195,1	179,6	156,2	107,4	101,3	124,2	

Важнейшие месторождения оловянной руды и центры выплавки олова

Голландская Индия. Добыча руды на островах Банка (государственн. рудники), Биллитон и Сингкеп. Главная масса рабочих — китайские кули. Выплавка олова происходит частью на месте, частью в Стрэтс-Сеттльментс, куда экспортируется концентрат. Однако с середины 1933 г. экспорт в Стрэтс-Сеттльментс практически прекратился, и концентрат направляется в Голландию, где создана оловянная промышленность.

Британская Индия. Месторождения находятся в Бирме; руды комплексные, содержащие олово и вольфрам.

Китай. Добыча руды почти исключительно в провинции Юньнань (в ее юго-восточной части — месторождение Котчиу). Здесь же, наряду с кустарными предприятиями, в 1933 г. построен завод современного типа.

Малайские государства и Сиам. Добыча руды и производство концентратов преимущественно на территории федерированных Малайских государств. В нефедерированных Малайских государствах —

[1] Только выплавка вторичного олова; поэтому Соед. Штаты в общий итог по «капиталистическому миру» не входят.

официально это самостоятельные государства — по добыче выделяются Джохор (Johore) и Тренггану (Trengganu). На всем Малаккском полуострове от 35 до 50% добычи осуществляется в предприятиях китайского капитала.

Весь концентрат экспортируется преимущественно в Стрэтс-Сеттльментс.

Стрэтс-Сеттльментс. Добыча руды незначительна. Огромное производство металла базируется на импорте концентратов из Малайских государств. Импорт концентратов из Голландской Индии, продолжавшийся свыше 40 лет, почти прекратился с середины 1933 г.

Боливия. Почти вся громадная добыча руды (и концентратов) экспортируется за границу — преимущественно в Великобританию.

Добыча руды главным образом в окрестностях Llallagua в округе Потоси. Несмотря на большую высоту и малую доступность Анд в этом месте, сюда проведена железная дорога, дающая выход руде к Тихому океану (через чилийский порт Антофагаста).

Нигерия (Британская). Вся руда экспортируется преимущественно в Великобританию. Почти вся добыча происходит на северо-востоке на плоскогорье Баучи.

Соед. Штаты. Очень незначительная добыча руды — всего 2 тонны в 1933 г. — имеет место на Аляске. Наряду с этим больших размеров достигает выплавка вторичного металла, покрывающая 20—25% всего спроса страны.

Великобритания. Добыча руды в Корнуэлле незначительна. Крупные заводы в Ланкашайре (в Бутле около Ливерпуля) и в Корнуэлле (Редруз на юго-западе полуострова) работают главным образом на импортных концентратах.

Германия. Добыча руды некогда производилась в районе Рудных гор (Erzgebirge — между Саксонией и Богемией). Теперь концентраты импортируются из Боливии.

Голландия. Выросшая выплавка основана на импорте концентратов из Голландской Индии.

Подавляющая масса олова выплавляется за пределами тех стран, в которых добывается руда. Этот географический разрыв объясняется действием двух причин:

а) преобладающим влиянием английского капитала, который, контролируя главные районы добычи руды, стремится сосредоточить выплавку металла на территории самой Великобритании или в Стрэтс-Сеттльментсе;

б) прогрессом техники обогащения руды, в связи с чем концентраты содержат 70—80% чистого металла, что делает экономически возможным перевозку концентратов на очень далекие расстояния.

В 1931—1934 гг. размеры добычи руды регулировались соглашением о квотах. Это соглашение было подписано промышленниками следующих стран: Британская Малайя, Боливия, Голландская Индия, Нигерия, Сиам, Бельгийское Конго, Индо-Китай, Великобритания, Португалия. Вне соглашения оказались: Австралия, Китай, Индия, Япония, Южно-Африканский Союз.

Таблица № 95

Международная торговля оловом в 1929—1934 гг. [1]

(В тысячах тонн)

Страны	1929	1930	1931	1932	1933	1934
	Экспорт					
Австралия	2	...	...	...	...	...
Малайские государства [2]	103,7	98,8	85,0	48,7	54,8	51,0
Великобритания	43,0	30,9	17,6	15,1	30,6	20,0
Германия [3]	5,1	5,0	5,0	3,1	3,6	2,5
Соединенные Штаты	0,4	1,9	1,6	—	3,1	—
	Импорт					
Германия [3]	17,5	14,6	13,5	12,1	14,9	13,5
Великобритания	14,9	12,0	12,4	4,2	3,5	10,4
Италия	4	...	4	4	4	4
Франция	12	...	11	9	10	10
Соединенные Штаты	88,5	82,0	67,1	35,4	63,9	40,6
СССР	5,1	4,9	4,5	3,9	4,1	5,9

[1] Metallgesellschaft — «Statistische Zusammenstellungen...» «Внешняя торговля Союза ССР».
[2] Включая Стрэтс-Сеттльментс.
[3] Включая и старый металл.

Таблица № 96

Производство ртути [1]

(В тысячах тонн)

Страны	1890	1901	1913	1920	1921	1928	1929	1930	1931	1932	1933	1934	1935
Италия	0,4	0,3	1,0	1,4	1,1	2,0	2,0	1,9	1,3	1,0	0,6	0,6	
Испания	1,8	0,8	1,2	0,9	0,6	2,2	2,5	0,7	0,7	0,8	0,7	...[3]	
Соединен. Штаты	0,8	1,0	0,7	0,4	0,2	0,6	0,8	0,7	0,9	0,4	0,3	0,5	
Мексика	—	0,1	0,2	0,1	0,1	0,1	0,1	0,2	0,3	0,3	0,2	0,2	
Китай	—	—	0,1	0,1	0,1	0,0	0,0	0,0	0,1	0,0	0,0	0,1	
Прочие капитал. страны	0,9	1,2[2]	0,9	0,1	—	0,1	0,1	0,2	0,1	0,1	—	...	
Капитал. мир	3,9	3,4	4,1	3,0	2,1	5,0	5,5	3,7	3,4	2,6	1,8	...	
СССР	—[2]	—[2]	—	—	0,0	0,1	0,1	0,1	0,1	0,1	0,2	0,3	

[1] Лихачев А. и Троцкая З. «Материалы...»; S. J. D. R.
[2] В бывш. России — 0,3 тыс. тонн. Эта цифра вошла в «Прочие капит. страны».
[3] Вывоз составлял — 1,1 тыс. *т*.

Мировая добыча серебра в 1493—1935 гг.[1]

(В тыс. килограммов)

Годы	Соед. Штаты	Мексика	Канада	Перу	Австралия	Прочие страны	Весь капитал. мир
За период с 1493 г. по 1800 г. добыто							117 103
„ „ „ 1801 „ „ 1850 „ „							32 723
„ „ „ 1851 „ „ 1875 „ „							31 004
„ „ „ 1876 „ „ 1900 „ „							93 506
1901	1 717	1 715	172	133	337	1 364	5 438
1905	1 833	2 203	185	155	447	1 081	5 905
1910	1 755	2 708	995	202	448	1 159	7 267
1913	2 078	2 199	981	260	564	882	6 964
1914	2 254	857	884	287	111	846	5 239
1915	2 322	1 231	883	293	134	856	5 729
1916	2 315	710	792	336	126	973	5 252
1917	2 231	1 089	691	338	311	758	5 418
1918	2 109	1 945	665	304	309	832	6 164
1919	1 763	2 050	498	305	224	649	5 489
1920	1 722	2 073	398	286	232	708	5 419
1921	1 650	2 005	409	311	149	803	5 328
1922	1 749	2 522	578	410	346	1 037	6 642
1923	2 280	2 826	552	580	410	998	7 646
1924	2 033	2 846	614	580	317	1 038	7 428
1925	2 056	2 892	629	620	324	1 098	7 619
1926	1 949	3 057	696	669	336	1 175	7 886
1927	1 879	3 253	707	569	307	1 175	7 890
1928	1 800	3 376	682	679	298	1 187	8 022
1929	1 830	3 380	720	660	313	1 214	8 117
1930	1 484	3 272	822	479	313	1 366	7 736
1931	929	2 677	639	274	209	1 366	6 094
1932	707	2 156	571	211	294	1 190	5 129
1933	719	2 118	472	228	336	1 202	5 786
1934	1 020[3]	2 306	511	323	370	1 491	5 772
1935[2]	1 485[3]	2 351	517	490	...	...	6 600

[1] S. J. D. R. См. также примечания 8 и 9 к следующей таблице.
[2] Предварительные данные.
[3] Включена переплавка монет, ввезенных из-за границы.

СПбГУ

Таблица № 98

Добыча серебра в 32 странах в 1929 и 1934 гг.

(В килограммах) [1] [8]

Континенты и страны	1929	1934
Океания	326 200	390 000
в том числе:		
Австралия [7]	313 245	370 000
Новая Зеландия	12 947	11 180
Азия [4]	458 500	453 000
в том числе:		
Британская Индия	227 004	180 000
Япония	160 604	214 059
Формоза [2]	367	231
Корея	1 702	21 865
Китай	1 555	...
Турция	6 843	...
Голландская Индия	61 931	23 524
Филиппины [2]	3 156	5 289
Америка Северная [3]	6 010 810	3 670 488
в том числе:		
Мексика	3 380 099	2 306 000
Соединенные Штаты	1 829 959	822 000 [9]
Канада	719 836	511 384
Америка Центральная	93 313	124 400
Америка Южная	912 500	478 000
в том числе:		
Боливия	193 298	162 245
Чили	46 558	32 750
Перу	660 107	272 500
Африка	70 600	162 000
в том числе:		
Южная Африка [5]	32 093	31 172
Родезия	2 783	3 993
Алжир	4 063	3 110
Европа [4]	382 969	530 000
в том числе:		
Германия [2]	171 467	196 629
Югославия	10 600	129 310
Испания [6] [2]	82 713	91 120
Италия	18 608	10 658
Чехословакия [2]	22 488	28 497
Франция [2]	16 849	9 347
Норвегия [2]	8 800	7 500
Швеция	4 533	30 000
Польша	11 718	856
Греция	5 323	...
Великобритания	1 119	1 168
Весь капиталист. мир	8 083 321	5 657 836

[1] S. J. D. R. [2] 1933 г. [3] Включая Нью-Фаундленд. [4] Без СССР. [5] Трансвааль, Наталь и Капланд. [6] Испания и Португалия. [7] Включая Нов. Гвинею. [8] Отношение между ценой золота и серебра выражалось в следующих пропорциях: 1929 г. — 1 : 38,46; 1934 г. — 1 : 71,77. [9] В таблице № 97 данные за 1934 и 1935 гг. включают переплавку монет, ввезенных из-за границы.

Мировая добыча золота в 1493—1935 гг. [1] [5]

(В тыс. килограммов)

Годы	Южная Африка [2]	Соед. Штаты	Австралия [3]	Россия	Канада	Прочие страны [4]	Весь капитал. мир
За период с 1493 г. по 1800 г. добыто							3 567,2
„ „ „ 1801 „ „ 1850 „ „							1 184,9
„ „ „ 1851 „ „ 1875 „ „							4 775,6
„ „ „ 1876 „ „ 1900 „ „							5 647,8
1901	13,7	118,4	115,7	34,4	36,3	74,2	392,7
1902	58,7	120,4	122,7	33,5	32,1	79,1	446,5
1903	102,3	110,7	134,2	36,3	28,3	81,3	493,1
1904	117,5	111,4	131,3	37,1	24,7	102,6	524,6
1905	152,3	132,5	129,4	33,6	21,9	104,1	573,8
1906	179,9	144,6	123,7	36,8	18,1	111,4	614,7
1907	200,6	136,1	114,1	37,7	12,6	115,6	616,7
1908	212,8	138,6	109,5	41,4	14,8	148,2	665,3
1909	226,2	150,0	106,8	48,0	14,1	144,5	689,6
1910	234,2	144,5	98,3	53,6	15,3	157,3	703,2
1911	256,6	145,8	77,3	52,1	14,7	158,1	704,8
1912	284,9	140,0	70,4	47,8	19,0	149,8	711,8
1913	273,7	132,7	68,8	49,2	25,0	148,3	697,7
1914	261,1	142,2	71,6	43,0	24,0	118,3	660,7
1915	282,9	152,0	74,3	43,0	28,5	127,2	707,9
1916	289,2	139,3	60,9	33,9	28,9	131,2	683,4
1917	280,5	126,0	51,8	27,1	23,0	122,7	631,1
1918	261,8	103,3	46,4	—	21,8	125,8	559,1
1919	259,1	90,8	40,5	—	23,8	130,3	543,9
1920	259,1	77,0	29,7	—	23,9	112,6	502,3
1921	252,8	75,3	23,6	—	28,8	115,1	495,6
1922	218,0	71,2	23,5	—	39,3	123,1	475,1
1923	284,6	75,5	22,0	—	38,1	121,5	541,7
1924	297,8	76,1	21,0	—	47,4	122,0	564,3
1925	298,5	72,2	17,5	—	54,0	114,2	559,8
1926	309,9	69,6	16,4	—	54,6	120,4	571,1
1927	314,9	65,9	17,4	—	57,6	115,6	571,4
1928	322,1	66,7	14,2	—	58,8	113,6	575,4
1929	323,9	64,0	13,3	—	60,0	111,9	575,4
1930	333,3	66,5	14,5	—	65,5	123,7	603,5
1931	338,3	69,2	18,5	—	83,8	131,8	641,6
1932	359,5	72,5	22,2	—	94,9	140,2	689,3
1933	342,6	71,7	25,8	—	91,7	167,2	699,0
1934	326,0	85,0	27,4	—	92,4	204,9	735,7
1935 [6]	334,9	102,1	27,9	—	102,1	203,0	770,0

[1] S. J. D. R.; M. I.; W. S.

[2] Трансвааль, Наталь и Капланд.

[3] Австралия без Новой Зеландии.

[4] В составе «прочих стран» СССР отсутствует.

[5] Добыча золота в СССР очень значительна; в 1934 г. СССР уступал по добыче только Южной Африке.

[6] Данные предварительные.

Таблица № 100

Добыча золота в 33 странах в 1929 и 1934 гг.[1] [6]

(В килограммах)

Континенты и страны	1929	1934
Австралия и Новая Зеландия	18 206	38 195
в том числе:		
Австралия	13 286	27 445
Азия[4]	39 700	55 500
в том числе:		
Япония	10 422	15 072
Корея[2]	5 553	11 500
Формоза[2]	462	652
Британская Индия	11 318	9 950
Голландская Индия	3 412	2 129
Китай[2]	2 700	4 666
Филиппины	4 996	10 350
Малайские государства	833	916
Америка Северная	144 293	198 458
в том числе:		
Канада	59 977	92 367
Соединенные Штаты	64 042	85 050
Мексика	20 274	20 590
Америка Центральная	1 655	3 421
Америка Южная	17 900	34 000
в том числе:		
Колумбия	4 248	10 704
Бразилия	3 415	4 200
Перу	2 734	3 359
Чили	1 028	7 420
Экуадор	2 094	2 084
Венецуэла	1 446	3 000
Французская Гвиана	1 522	1 906
Африка	354 000	380 000
в том числе:		
Южная Африка[3]	323 860	325 960
Родезия[5]	17 465	21 550
Золотой Берег	6 465	10 140
Бельгийское Конго	5 377	11 672
Мадагаскар	187	467
Абиссиния и Египет[2]	142	30
Европа[4]	6 240	21 900
в том числе:		
Румыния[2]	2 213	3 732
Германия[2]	181	171
Чехословакия[2]	156	118
Югославия	574	2 219
Италия	48	82
Швеция[2]	1 089	8 978
Франция[2]	1 795	2 930
Весь капиталист. мир	575 419	735 746
То же в % к 1929 г.	*100*	*128*
в том числе:		
Вся Британская империя	433 204	488 328
То же в % к 1929 г.	*100*	*113*

[1] S. J. D. R. [2] Вместо 1934 г. — 1933 г. [3] Трансвааль, Наталь и Капланд. [4] Без СССР. [5] Северная и Южная. [6] См. примечание 5 к предыдущей таблице.

B. Машиностроение [11]

Таблица № 101

Машиностроительная промышленность капиталистического мира [1]

Без производства автомобилей, электрических машин, котлов

Страны	Продукция в млн. золот. руб.			Продукция в % к итогу		
	1913	1925	1928	1913	1925	1928
Соединенные Штаты	3 136	5 877	7 900 [8]	50,0	58,7	60,4
Германия	1 296 [2]	1 342	1 840	20,7	13,4	14,1
Великобритания	742	1 393	1 430 [7 8]	11,9	13,9	11,0
Итого по трем странам	5 174	8 612	11 170	82,6	86,0	85,5
Франция	122 [5]	241	285 [8]	1,9	2,4	2,2
Италия	81	120	120 [8]	1,2	1,2	0,9
Япония	22	100	110 [8]	0,3	1,0	0,8
Итого по шести странам	5 399	9 073	11 685	86,0	90,6	89,4
Канада	148	329	. . .	2,4	3,3	. . .
Россия [3]	220	— [9]	— [9]	3,5	— [9]	— [9]
Австро-Венгрия [4]	213	154	. . .	3,4	1,5	. . .
Бельгия	71	75	. . .	1,1	0,7	. . .
Швейцария	69	132	152	1,1	1,3	1,2
Швеция	56	79	99 [6]	0,9	0,8	0,8
Проч. европейск. государства	63	112	. . .	1,0	1,1	. . .
Австралия и Нов. Зеландия	35	70	77 [8]	0,6	0,7	0,6
Весь капиталист. мир	6 274	10 024	13 000 [10]	100,0	100,0	100,0
в том числе:						
Америка	3 284	6 206	. . .	52,4	62,0	. . .
Европа	2 933	3 648	. . .	46,7	37,3	. . .

[1] «Die Maschinenindustrie der Welt»; «Die Wirtschaftlichen Kräfte der Welt». S. H. D. M. Набор отраслей машиностроения, вошедших в данную таблицу, очень неполон. Более полные и новые данные по капиталистическому миру в целом отсутствуют. [2] В довоенных границах; в современных границах около 1 250 млн. рубл. [3] В довоенных границах. [4] Для 1925 г. взяты производства Чехословакии, Австрии, Венгрии и бывшей австрийской части Польши. [5] В довоенных границах; в современных границах около 156 млн. руб. [6] 1927 год. [7] С Северной Ирландией. [8] Данные неофициальные, основанные на исчислениях отдельных исследователей. [9] На долю СССР приходилось в 1925 г. 1,8% мировой продукции, в 1928 г.— 4,0%, в 1931 г. — 21,4%. [10] Цифра неточная. [11] См. также таблицы №№ 274, 301—305, 390, 425—441.

Таблица № 102

Удельный вес важнейших стран в машиностроительной промышленности [1]

(В процентах к мировому итогу)

Годы	Соединенные Штаты	Великобритания	Германия	Франция	Россия [2]	Прочие капиталистические страны	Капиталистический мир	СССР
1913	51,8	12,2	21,3	2,0	3,5	9,2	100,0	—
1928	59,3	11,3	14,3	2,3	—	8,8	96,0	4,0
1931	36,9	15,0	13,9	3,8	—	9,0	78,6	21,4

[1] «Wochenbericht des Instituts für Konjunkturforschung».
[2] Россия в границах СССР.

Таблица № 103

Индекс физического объема продукции машиностроительной промышленности [1]

(1929 г. = 100)

Годы	Германия [2]	Франция	Соед. Штаты	Италия [2]	Япония [2]	Польша	Великобритания	СССР
1926	60,2	84,1	57,7	...	...	61,8	...	...
1927	79,0	72,6	49,0	...	...	80,1	95,2	...
1928	99,1	87,9	84,2	96,1	...	99,5	93,5	74,0
1929	100,0	100,0	100,0	100,0	100,0	100,0	100,0	100,0
1930	82,4	100,0	45,5	91,3	100,0	75,5	96,4	161,0
1931	59,0	86,6	26,3	79,6	94,0	55,8	78,4	266,0
1932	37,9	61,5	12,6	67,8	107,1	43,8	73,2	334,0
1933	41,5	68,8	17,4	68,8	137,6	44,9	79,3	389,0
1934	63,1	63,1	29,7	72,6	180,0	54,5	92,6	483,7
1935	81,1	61,1	55,5	91,1 [3]	211,9	63,8	103,2	541,1

[1] Bulletin mensuel de statistique, изд. Лиги Наций.
[2] Рост производства в значительной степени обусловлен ростом военного и полувоенного производства.
[3] Данные за 8 месяцев.

Таблица № 104

Производство тракторов по странам [1 5]

(В тысячах штук)

Страны	1928	1929	1930	1931	1932	1933	1934	1935
Соединенные Штаты [2]	171,4	223,3	196,3	68,8	...	...	...	...
Германия	7,6	5,8	2,9	2,2	1,5	...	...	...
Ирландия	...	...	16,9 [3]	3,8 [3]	— [4]	— [4]	— [4]	— [4]
Канада [6]	1,7	2,0	2,2	0,2	0,0	0,0	0,3	...
СССР	1,3	4,5	12,8	38,1	50,6	78,1	94,4	112,2

[1] «СССР в цифрах».
[2] Гусеничные и колесные тракторы.
[3] Экспорт продукции с завода в Корке (принадлежит Г. Форду). Почти вся продукция этого завода экспортируется за пределы Ирландии.
[4] С 1932 г. производство ликвидировано и перенесено в Англию — на завод в Дэгенгеме (близ Лондона).
[5] Индекс физического объема продукции сельскохозяйственных машин в США и Германии см. в предыдущем издании «Справочника», табл. № 90.
[6] Данные только по Канадской компании Форда.

Таблица № 105

Электромашиностроительная промышленность важнейших стран в 1913, 1925 и 1928 гг. [1] [7]

Страны	1913 [2]		1925 [2]		1928 [2]
	Продукция в млн. марок	Число рабочих в тыс.	Продукция в млн. марок	Число рабочих в тыс.	Продукция в млн. марок
Соединенные Штаты [5]	1 410 [6]	118	6 506	290	6 877
Германия	1 300	140	2 100 [3]	190	2 700 [3]
Великобритания [4]	600	75	1 400 [3]	135	1 700 [3]
Франция	150	30	450 [3]	75	650 [3]
Япония	90	25	380	25	465
Канада	70	5	253	8	330
Италия	45	25	150 [3]	70	165 [3]
Австрия	120	25	113	23	...
Швейцария	45	25	110	70	...
Швеция	40	6	99	7	132
Голландия	...	...	86	...	95
Чехословакия	20	12	60	...	...
Австралия	...	...	29	...	50
Дания	...	...	44	...	44
Финляндия	...	...	7	...	9
Южно-Африканский Союз	...	...	5	...	6

[1] «Die Wirtschaftlichen Kräfte der Welt», изд. Дрезденского банка, 1930 г.; A. Gebhardt, Die Expansion der amerikanischen Elektro-Konzerne in Europa, дипломная работа, выполненная в Гейдельбергском университете, 1931 г. [2] Цены 1913, 1925 и 1928 гг. резко отличаются. [3] Данные неофициальные. [4] Включая Ирландию. [5] Следует учитывать, что цены на продукцию в Соед. Штатах примерно на 45% выше, чем в остальных странах. [6] 1914 год. [7] Состав отраслей промышленности, вошедших в данную таблицу, далеко неполон. Более полные и более новые данные в литературе отсутствуют.

Таблица № 106

Мировое морское судостроение в 1900—1935 гг. [1] [2] [4]

Число и тоннаж (в тысячах регистровых тонн брутто) спущенных на воду судов морского торгового флота вместимостью не ниже 100 регистровых тонн каждое (по данным Lloyd's Register)[3]

Годы	Число судов	Тоннаж в тыс. Rt	Годы	Число судов	Тоннаж в тыс. Rt	Годы	Число судов	Тоннаж в тыс. Rt
1900	1 364	2 304	1920	1 958	5 976	1928	869	2 699
1913	1 750	3 333	1921	1 377	4 342	1929	1 012	2 793
1914	1 351	2 846	1922	852	2 467	1930	1 101	2 925
1915	816	1 401	1923	701	1 643	1931	621	1 682
1916	1 054	1 838	1924	924	2 248	1932	340	793
1917	1 174	2 976	1925	855	2 193	1933	330	489
1918	1 922	5 463	1926	600	1 675	1934	536	967
1919	2 542	7 279	1927	802	2 286	1935	...	1 302

[1] S. J. D. R.; R. I. C. [2] В данные этой таблицы до 1932 г. включительно входит также судостроение СССР (см. след. таблицу). [3] Регистровая тонна (Rt) = 100 куб. футам. [4] Рекомендуется эту таблицу сопоставить с таблицами №№ 207 и 208.

Таблица № 107

Морское судостроение капиталистических стран в 1900—1935 гг.[1] [5]

(Тоннаж в тыс. Rt спущенных на воду судов морского торгового флота, вместимостью не ниже 100 Rt каждое, по данным Lloyd's Register)

Страны	1900	1913	1919	1926[6]			1929	1930	1931	1932	1933	1934[6]			1935
				Всего	В том числе							Всего	В том числе		
					паровые	моторные							паровые	моторные	
Великобрит. и Сев. Ирланд.	1 442	1 932	1 620	640	432	202	1 523	1 478	502	188	133	460	269	189	499
Британские колонии	10	48	359	34	28	1	33	44	14	5	13	9	4	3	10
Соединенные Штаты[7]	333	277	4 075	151	101	24	126	247	206	144	11	24	10	6	33
Италия	68	50	83	220	66	153	71	88	165	47	17	27	1	26	23
Дания	11	41	38	72	9	63	112	137	126	22	34	62	8	54	122
Голландия	45	104	137	94	38	55	187	153	120	26	36	47	4	43	57
Швеция	6	19	51	53	2	52	108	132	113	43	61	50	2	48	105
Германия[3]	205	465	135	181	106	71	249	246	104	81	42	74	29	45	226
Франция	117	176	33	121	87	34	81	101	103	89	34	16	15	1	43
Япония	5	65	612	52	24	28	165	151	84	54	74	152	27	125	146
Норвегия	33	51	58	9	8	1	40	54	18	11	9	19	13	6	26
Прочие страны	29	105	78	31	15	13	64	58	62	17	25	27	9	18	11
Всего[2]	2 304	3 333	7 279	1 658	916	697	2 759	2 889	1 617	727	489	967	391	564	1 302[8]
СССР	—	—	—	10	—	10	34	36	65	66[4]	...	...	...	...	

[1] S. J. D. R.; R. I. C.; A. S. N. [2] Итоги расходятся с данными предыдущей таблицы (№ 106), так как в нее включен также и СССР. [3] Для 1900 и 1913 гг. — включая Данциг. [4] В том числе моторных — 49 тыс. Rt. [5] Рекомендуется эту таблицу сопоставить с табл. №№ 207 и 208. [6] Сопоставить с данными таблиц №№ 204 и 206. [7] См. также табл. № 434. [8] В том числе моторные суда 813 тыс. Rt.

Таблица № 108

Производство автомобилей по главнейшим странам

(В тысячах)[1] [6]

Страны	1913	1926	1927	1928	1929	1930	1931	1932	1933	1934	1935 [4]
Соединенные Штаты [5]	485,1	4 300,9	3 301,3	4 358,7	5 358,4	3 355,9	2 389,7	1 370,7	1 920,0	2 753,0	4 009
в том числе:											
легковые	461,5	3 784,0	2 936,5	3 815,4	4 587,4	2 784,7	1 973,1	1 135,5	1 573,5	2 190,1	3 286,0
грузовые	23,6	516,9	464,8	543,3	771,0	571,2	416,6	235,2	346,5	586,6	723,0
Канада	17,5	204,8	179,0	242,3	263,3	154,2	82,6	60,8	66,0	116,9	173,0
в том числе:											
легковые	17,5	164,9	146,8	196 7	207,5	125,4	65,1	50,7	53,9	92,2	140,0
грузовые	—	39,9	32,2	45,6	55,8	28,8	17,5	10,1	12,1	24,7	33,0
Великобритания	34,0	198,0	211,8	211,9	238,8	234,6	228 3	232,7	286,3	342,5	398,9
в том числе:											
легковые	...	153,5	164,6	165,4	182,3	167,7	160,5	171,2	220,8	256,9	306,4
грузовые	...	44,5	47,2	46,5	56,5	66,9	67,8	61,5	65,5	85,6	92,5
Франция	45,0	192,0	191,3	223,6	245,6	230,7	196,1	180,7	198,2	198,2	166,0
Германия	...	45,5	114,9	137,9	127,9	96,0	77,6	51,6	105,5	174,6	242,9
в том числе:											
легковые	...	35,7	91,2	108,1	96,3	77,3	62,6	43,4	92,2	147,3	201,4
грузовые	...	9,8	23,7	29,8	31,6	18,7	15,9	8,2	13,3	27,3	41,5
Италия	...	64,8	54,6	59,8	54,1	42,7	31,5	29,2	41,7	45,6	...
Бельгия	...	6,0	6,5	8,2	7,0	4,7	3,2	2,2	1,4	1,0	1,0
Чехословакия	...	7,0	10,2	13,2	14,7	16,8	17,0	11,7	8,9	9,7	8,0
Австрия	...	5,3	8,7	9,4	9,1	3,2	4,2	2,4	1,6	...	1,0
Прочие страны	...	10,6	80,2	...	69,1	...	11,5	9,6	3,6	11,3	...
Капиталистический мир	...	5 034,9	4 158,5	5265,0 [2]	6 275,8	4138,8 [3]	3 018,7	1 951,6	2 633,2	3 676,5	5 172,0
СССР	—	...	...	0,7	1,4	4,2	4,0	23,9	49,7	72,5	96,7

[1] S. J. D. R.; «СССР в цифрах». [2] В источнике показано 5 202,3, что является явной опечаткой. Приведенная нами цифра не включает «прочих стран». [3] В источнике показано 4 118,5, что является явной опечаткой. Приведенная нами цифра не включает «прочих стран». [4] Данные предварительные. [5] Продукция США в довоенные годы составляла (в тысячах): 1901 г. — 7,0; 1907 г. — 43,3; 1910 г. — 181,0. [6] Сопоставить с табл. №№ 214 и 215.

Таблица № 109

Мировой рынок машиностроительной промышленности и роль главнейших экспортирующих машины стран [1] [3]

Страны	Импорт машин в миллионах золотых долларов				Удельный вес трех стран в общем импорте 1929 г. (в %)		
	1913	1928	1929	1930	Германия	Соединен. Штаты	Великобритания
Европа:							
Австрия	26,7	12,8	14,3	11,6	66,2	9,7	4,4 [2]
Бельгия — Люксембург	21,0	29,9	40,5	41,7	46,8	6,3	14,2 [2]
Великобритания	23,0	66,2	77,0	70,2	26,0	52,3	—
Венгрия	...	9,3	7,1	5,5	54,0	8,2	3,7
Германия	24,0	47,0	41,0	32,0	—	24,4	16,9 [2]
Голландия	20,0	45,7	53,6	49,7	58,4	7,0	14,9 [2]
Греция	0,2	7,3	7,2	5,5	38,6	12,2	20,8
Дания	5,1	8,9	10,5	12,2	47,6	16,9	12,8
Испания	17,8	34,4	37,2	33,1	34,0	11,8	15,2 [2]
Италия	24,0	34,1	42,0	33,1	46,5	11,9	14,6 [2]
Норвегия	7,4	8,7	10,3	9,6	44,5	12,7	14,4
Польша — Данциг	...	30,5	26,9	15,1	51,2	6,2	12,0
Румыния	8,1	16,7	17,8	14,3	...	...	...
Финляндия	4,3	8,4	7,6	5,3	42,8	10,6	14,6
Франция	53,0	55,7	88,3	104,0	53,4	14,0	12,7 [2]
Чехословакия	...	24,0	27,4	20,4	63,1	11,3	7,3
Швейцария	8,0	16,8	19,4	18,2	67,8	12,6	5,2 [2]
Швеция	5,7	14,3	16,0	14,3	51,8	28,2	10,7
Югославия	...	9,3	10,6	8,9	43,5	5,4	5,4 [2]
Азия:							
Британская Индия	33,0	69,1	66,9	51,7	12,6	8,8	71,5
Голландская Индия	14,0	28,4	32,4	22,6	19,4	26,2	15,5
Китай	4,8	15,0	23,7	19,0	14,3	19,9	28,4
Япония	15,6	38,2	51,6	38,5	19,2	29,9	28,0 [2]
Америка:							
Аргентина	21,6	52,5	67,5	47,6	14,6	54,9	12,4
Бразилия	24,3	35,5	39,3	24,6	...	...	...
Канада	37,3	119,0	112,0	72,0	0,9	92,6	5,2
Мексика	11,8	23,6	25,0	21,4	10,1	75,8	5,9
Перу	3,1	6,3	7,7	6,4	13,7	59,0	13,0
Соединенные Штаты	6,7	22,5	32,9	24,3	42,9	—	15,7
Чили	8,4	10,7	14,1	10,7	24,0	55,7	13,2
Африка							
Египет	4,3	9,5	9,9	9,0	14,7	11,0	42,3
Южно-Африканск. Союз.	15,2	30,5	33,8	24,6	11,4	26,5	52,2
Океания							
Австралия	20,9	42,6	41,0	39,0	6,3	46,9	37,4
Новая Зеландия	4,3	10,4	11,7	10,0	2,9	38,0	42,6
СССР	81,1	73,5	76,8	177,0	31,0	50,3	5,7 [2]

[1] T. Butts. The German machinery industry, U. S. Department of commerce. [2] 1930 г. [3] Данные по отдельным странам не всегда сопоставимы, т. к. номенклатура машин не всегда совпадает.

Таблица № 110

Экспорт машин из Соединенных Штатов, Германии и Великобритании в 1908—1934 гг.[1]

Годы	Соединен. Штаты		Германия		Великобритания		Итого[3]	
	В миллионах марок	В % к мировому итогу	В миллионах марок	В % к мировому итогу	В миллионах марок	В % к мировому итогу	В миллионах марок	В % к мировому итогу
	В текущих ценах[2]							
1908	446,0	25,0	449,4	25,2	626,4	35,1	1 521,8	85,3
1913	680,6	26,8	738,4	29,1	721,3	28,4	2 140,3	84,3
1925	1 279,8	34,8	734,9	20,0	898,2	24,4	3 012,9	79,2
1927	1 442,6	34,4	959,8	22,9	919,5	21,9	3 321,9	79,2
1929	2 022,7	35,8	1 428,0	25,2	1 110,2	19,6	4 560,9	80,6
1931	941,6	28,4	1 136,8	34,3	605,9	18,5	2 684,3	81,2
1932	365,4	19,0	741,3	39,1	415,0	21,6	1 521,7	79,7
1933	285,3	18,4	543,0	35,7	365,0	24,0	1 193,3	78,1
1934	373,4	...	456,6	...	400,0	...	1 230,0	...
	В неизменных ценах конца 1931 г.							
1932	409	...	846	...	567	...	1 822	...
1933	457	...	675	...	575	...	1 707	...
1934	812	...	593	...	687	...	2 092	...

[1] «Der Deutsche Volkswirt» № 9, 1935. [2] Данные настоящей таблицы не совпадают с данными табл. № 112. Расхождение объясняется различным кругом машин, учтенных в этих таблицах. В обеих таблицах электрические машины не учитываются. [3] Итог по указанным трем странам.

Таблица № 111

Импорт машин в важнейшие страны капиталистической Европы в 1932 г.

(В миллионах марок)[1]

Импортирующие страны	Весь импорт	в том числе:		
		из Соедин. Штатов	из Германии	из Великобритании
Франция	172	33	84	18
Голландия	93	9	53	12
Италия	61	7	32	9
Бельгия — Люксембург	61	2	29	7
Швеция	51	6	34	3
Чехословакия	30	3	17	3
Польша	16	1	7	2
Итого	484	61	256	54

[1] «Wochenbericht des Instituts für Konjunkturforschung» № 41, 1935.

Таблица № 112

Состав вывоза машин из важнейших экспортирующих стран [1]

Страны	Год	Станки		Текстильные и швейные машины		Сельскохозяйственные машины		Паровозы и двигатели		Прочие машины		Всего [2]	
		В млн. марок	В % к итогу	В млн. марок	В % к итогу	В млн. марок	В % к итогу	В млн. марок	В % к итогу	В млн. марок	В % к итогу	В млн. марок	В % к итогу
Соединенные Штаты	1925	102,9	8,5	102,9	8,5	307,6	25,5	135,9	11,3	557,2	46,2	1 206,5	100,0
	1928	156,8	9,3	118,5	7,0	469,7	27,8	133,6	7,9	809,2	48,0	1 687,8	100,0
Германия	1925	101,7	13,4	148,4	19,6	62,1	8,2	119,2	15,7	326,7	43,1	1 758,1	100,0
	1928	164,5	14,1	223,5	19,1	69,7	6,0	173,8	14,8	537,3	46,0	1 168,8	100,0
Великобритания	1925	37,7	4,0	306,5	32,3	36,6	3,9	227,5	23,9	341,5	35,9	949,8	100,0
	1928	41,6	4,0	298,5	29,1	35,5	3,5	220,0	21,5	429,4	41,9	1 025,0	100,0
Франция	1925	16,3	9,2	17,3	9,8	12,1	6,9	23,1	13,1	107,4	61,0	176,2	100,0
	1928	16,2	6,5	21,6	8,6	16,9	6,8	36,7	14,7	158,3	63,4	249,7	100,0
Италия	1925	0,8	3,0	1,1	4,2	0,5	1,9	2,8	10,7	21,1	80,2	26,3	100,0
	1928	0,6	1,7	1,9	5,4	0,7	2,0	2,7	7,7	29,2	83,2	35,1	100,0
Швейцария	1925	9,8	8,1	34,0	27,9	1,1	0,9	45,8	37,6	31,0	25,5	121,7	100,0
	1928	13,3	8,6	45,5	29,6	0,6	0,4	51,6	33,6	42,7	27,8	153,7	100,0
Канада	1925	1,6	2,1	12,7	16,5	56,3	73,4	1,3	1,7	4,8	6,3	76,7	100,0
	1928	0,5	0,6	18,2	21,4	65,4	76,8	1,0	1,2	—	—	85,1	100,0
Итого по семи странам	1925	270,8	8,2	622,9	18,8	476,3	14,4	555,6	16,7	1 389,7	41,9	3 315,3	100,0
	1928	393,5	8,9	727,7	16,5	658,5	15,0	619,4	14,1	2 006,1	45,5	4 405,2	100,0

[1] «Die Wirtschaftlichen Kräfte der Welt», Berlin, 1930.
[2] Без электротехнических машин и без автомобилей.

Таблица № 113

Внешняя торговля отдельных стран электротехническими изделиями в 1925 и 1928 гг.

(В миллионах марок) [1] [5]

Страны	1925			1928			1934	
	Экспорт	Импорт	Сальдо	Экспорт	Импорт	Сальдо	Экспотр	Импорт
Германия	366,5	22,4	+344,1	536,1	49,2	+486,9	226,4	27,6
Великобритания [2]	356,5	104,5	+252,0	377,6	126,9	+250,7	144,6	...
Франция	78,3	38,9	+ 39,4	69,1	64,5	+ 4,6	36,7	...
Италия	12,3	43,0	— 30,7	16,3	65,7	— 49,4	...	...
Прочие европ. страны	225,4	325,9	—100,5	378,5	505,7	—127,2	152,6 [4]	...
Итого **Европа** [3]	1 039,0	534,7	+504,3	1 377,6	812,0	+565,6	...	...
Соединенные Штаты	354,6	10,2	+344,4	448,4	11,7	+436,7	186,1	...
Канада	14,5	76,6	— 62,1	20,2	106,7	— 86,5	...	...
Прочие американские страны	—	178,6	—178,6	—	213,7	—213,7	...	...
Итого **Америка**	369,1	265,4	+103,7	468,6	332,1	+136,5	...	...
Япония	11,1	60,8	— 49,7	18,5	29,2	— 10,7	...	...
Прочие азиатск. страны	—	123,6	—123,6	—	163,5	—163,5	...	...
Итого **Азия** [3]	11,1	184,4	—173,3	18,5	192,7	—174,2	...	...
Австралия и Новая Зеландия	—	174,7	—174,7	—	197,5	—197,5	...	...
Африка (вся)	—	66,4	— 66,4	—	74,1	— 74,1	...	...
Капиталистич. мир	1 419,3	1 225,6	—	1 864,7	1 608,4	—	857,2	...
СССР	—	23,6	— 23,6	—	102,7	—102,7	1,9	16,3

[1] «Die Wirtschaftlichen Kräfte der Welt»; «Der Deutsche Volkswirt», X. 1935.
[2] Включая Ирландию. [3] Без СССР. [4] Голландия, Швеция, Швейцария.
[5] Сведения даны по определенному набору изделий (его состав отражает потребности германских экспортеров). Поэтому данные настоящей таблицы не вполне сопоставимы с общими итогами по экспорту и импорту электротехнических изделий, которые публикуются отдельными государствами, и сопоставимы с табл. № 105.

СПбГУ

Таблица № 114

Г. Химическая промышленность

Продукция химической промышленности по отдельным странам в 1913, 1924 и 1927 гг. [1]

Страны	1913		1924		1927	
	млн. марок	в % к итогу	млн. марок	в % к итогу	млн. марок	в % к итогу
Соединенные Штаты	3 400 [2]	34,6	8 400 [3]	44,4	9 450	43,4
Канада	120	1,2	445	2,4	540	2,5
Бельгия	250	2,6	400	2,1	450	2,1
Великобритания	1 100	11,2	2 150	11,4	2 300	10,5
Германия	2 400	24,4	3 000	15,9	3 600	16,5
Голландия	150	1,5	300	1,6	350	1,6
Италия	286	2,9	480	2,6	730	3,4
Норвегия	100	1,0	80	0,4	85	0,4
Франция	850	8,7	1 300	6,9	1 500	6,9
Швейцария	170	1,7	240	1,3	320	1,5
Швеция	110	1,1	175	0,9	200	0,9
Япония	150	1,5	450	2,4	550	2,5
Прочие	750	7,6	1 500	7,7	1 700	7,8
Итого	9 836	100,0	18 920	100,0	21 775	100,0

[1] А. Козлов. Химическая промышленность капиталистического мира. Составлено на основании «Die deutsche chemische Industrie».
[2] 1914 г.
[3] 1922 г.

Таблица № 115

Удельный вес главнейших стран в мировой продукции химической промышленности

(В % к итогу) [1]

Страны	1929	1932
Соединенные Штаты	41,1	36,7
Германия	15,0	14,4
Великобритания	10,9	11,1
Франция	7,5	7,8
Прочие капиталистические страны	25,5	30,0
Весь капиталист. мир	100,0	100,0
СССР в % к капиталист. миру.	*1,7*	*8,3*

[1] А. Блинков. Химическая промышленность капиталистического мира.

Таблица № 116

Динамика экспорта продуктов химической промышленности в 1930—1932 гг. [1]

Страны	1930		1931		1932	
	млн. марок	в % к итогу	млн. марок	в % к итогу	млн. марок	в % к итогу
Соединенные Штаты	626	13,8	496	13,8	358	14,0
Чили	315	7,0	188	5,2	30	1,2
Великобритания	598	13,2	444	12,3	348	13,6
Германия	1 180	26,1	998	27,7	726	28,3
Италия	199	4,4	164	4,6	117	4,5
Франция	485	10,7	386	10,7	291	11,4
Япония	70	1,5	52	1,4	43	1,7
Прочие	1 050	23,3	875	24,3	650	25,3
Всего	4 523	100,0	3 603	100,0	2 563	100,0

[1] А. Козлов. Химическая промышленность капиталистического мира.

Таблица № 117

Удельный вес главнейших стран в мировом экспорте химических изделий [1]

(В % к мировому итогу)

Страны	1913	1925	1927	1929	1932
Соединенные Штаты	9,7	16,0	15,5	16,0	14,0
Великобритания	15,6	13,6	13,5	14,0	13,6
Германия	28,5	23,0	26,0	28,0	28,3
Франция	9,7	13,3	12,0	12,0	11,4
Прочие страны	36,5	34,1	33,0	30,0	32,7
Итого	100,0 [2]	100,0	100,0	100,0	100,0

[1] А. Козлов. Химическая промышленность капиталистических стран.
[2] Мировой экспорт составлял 3 200 млн. марок.

СПбГУ

Таблица № 118

Производство серной кислоты в важнейших странах [1]

(В тысячах тонн, в переводе на моногидрат — 66° Боме)

Страны	1913	1929	1930	1931	1932	1933	1934
Соединенные Штаты	2 479	4 746	...	3 412	...	2 950	...
Канада	...	100	97	108	121	167	186
Бельгия		496	585	357	341	...	...
Великобритания	1 082 [3]	957	775	777	755	868	900
Германия	1 727 [2]	1 704	1 468	1 100	935	1 207	...
Испания [4]	17	88	121	103	92	102	...
Италия [5]	403	835	831	633	562	678	780
Польша [6]	...	210	156	109	88	100	106
Франция	...	1 000	870	...	...	540	600
Швеция	84	129	140	130	121	127	...
Япония	72 [3]	...	819	957	1 057	1 169	1 200
СССР	116	236	333	420	495	627	782 [7]

[1] S. J. D. R. [2] В довоенных границах. [3] 1914 г. [4] Без производства на суперфосфатных заводах. Если же включить и это последнее, продукция возрастает в 3,5—4,5 раза. [5] Без некоторых военных заводов. [6] Только производство на отходах цинковой и свинцовой промышленности. Приведенные цифры составляют 80—90% всего производства. [7] В 1935 г. — 995 тысяч *т*.

Таблица № 11

Добыча фосфоритов в важнейших странах [1]

(В тысячах тонн)

Страны	1913	1920	1921	1928	1929	1930	1931	1932	1933	1934
Соединенные Штаты	3 161	4 170	2 097	3 580	3 883	4 015	2 619	1 768	2 346	2 720
Тунис	2 170	1 075	1 828	2 789	2 511	3 326	2 148	1 678	1 810	1 766
Алжир	461	456	403	876	747	847	565	569	588	532
О-ва Океании [2]	337	350	370	552	562	450	382	625	567	...
Франция	298	125	111	180	180	160	108	83	71	...
Бельгия	219	133	55	15	40	40	49	26	25	...
Остров Рождества [3]	152	71	88	114	120	122	67	85	93	130
Египет	104	115	121	201	215	313	257	350	441	438
Ангаур (о-ва Палау)	90	63	63	63	60	57	45	...	...	...
Макатея (о-ва Паумоту)	82	33	60	187	263	230	120	118	78	77
Голландская Вест-Индия [4]	35	61	61	104	103	87	81	64	85	...
Япония	29	97	32	59	15	28	21	19	41	52
Испания	4	43	20	8	7	5	8	10	14	...
Марокко	0	0	33	1 268	1 608	2 099	901	995	960	1 199
Индо-Китай	—	13	9	20	20	30	13	0	...	...

[1] A. I. S. A.; S. J. D. R.
[2] Науру и Банаба.
[3] В Индийском океане к югу от о-ва Ява.
[4] Кюрасао.

Таблица № 120

Производство суперфосфата в важнейших производящих странах [1]

(В тысячах тонн)

Страны	1913	1920	1921	1928	1929	1930	1931	1932	1933	1934
Соединен. Штаты	3 248	...	3160	4 071	3 939	4 169	2 490	1 600	2 445	2 602
Франция	1 980	1 843	1404	2 265	2 430	2 129	1 504	1 350	1 380	1 324
Германия	1 819	280	450	792	843	865	509	639	815	720
Италия	972	627	850	1 151	1 307	1 388	802	667	1 003	1 083
Великобритания [2]	820	563	388	507	607	569	464	533	494	...
Япония	514	509	554	926	947	957	869	1038	1 128	1 083
Бельгия	450	300	300	400	433	376	313	305	290	...
Голландия	346	190	194	645	633	659	494	501	475	559
Испания	463	371	542	895	973	1 000	888	994	967	...
Польша	196	...	55	240	304	193	72	45	49	90
Швеция	184	185	134	243	236	258	219	193	219	209
Россия	158	—	—	—	—	—	—	—	—	—
Португалия	126	45	110	182	227	234	180	203	180	...
Дания	90	165	84	238	289	347	230	174	263	360
Канада	...	5	3							
Австралия	300	155	...	732	914	947	671	570	759	...
Швейцария	27	...	...	...	...	...	...	...	...	—
СССР	63	3	5	155	231	395	522	614	689 [3]	850 [3]

[1] S. J. D. R.; «СССР в цифрах». [2] Включая Ирландию. [3] Производство всех фосфорных удобрений в переводе на 14-процентный суперфосфат (в тысячах тонн): 1933 г.—708; 1934 г. — 889; 1935 г. — 1 450.

Таблица № 121

Производство томасшлака в важнейших производящих странах

(В тысячах тонн) [1]

Страны	1913	1920	1921	1928	1929	1930	1931	1932	1933	1934
Германия	2 250 [2]	733	953	1 639	1 886	1 313	900	533	830	1 400
Франция	730	331	392	1 594	1 637	1 361	1 294	782	988	...
Саарская область	— [3]	...	...	330	344	310	258	238	267	323
Бельгия	655	380	325	956	1025	992	593	577	610	...
Великобр. и Ирланд.	404	585	210	222	325	244	168	163	194	266
Люксембург	250	135	182	598	635	531	431	401	393	409
Польша	164	...	79	3	...	...	...	...	...	...
Швеция	18	9	5	9	14	14	10	8	9	13
Чехословакия	—	...	...	155	151	126	112	66	65	94

[1] A. I. S. A.; B. S. A.; S. J. D. R. [2] В том числе Саарская область 393 тыс. тонн. [3] Включено в Германию.

Таблица № 122

Мировая добыча калийных солей (германо-французская монополия на калий)

(В тысячах тонн — сырые соли в переводе на K_2O) [1]

Годы	Германия	Франция (Эльзас)	Польша	Соед. Штаты	Индия Британская [3]	Япония	Испания
1913	1 267 [2]	58	0	0	15	2,1	—
1920	924	199	...	44	22	...	...
1921	921	146	3	9	13	...	...
1922	1 327	207	11	11	11	...	...
1923	1 280	249	12	18	8	...	...
1924	1 014	272	18	21	9	...	...
1925	1 573	312	36	23	6	...	3
1926	1 089	367	31	21	6	1	8
1927	1 269	371	34	39	7	1	17
1928	1 432	407	58	54	5	1	24
1929	1483	492	64	56	5	1	24
1930	1 381	506	56	56	5	2	29
1931	941	369	51	58	7	1	28
1932 [4]	787	327	58	56	9	2	55
1933	906	332	58	130	10	2	91
1934 [4]	1 179	379	...	131	...	...	110

[1] A. I. S. A.; B. S. A.; S. J. D. R. [2] Без Эльзаса. [3] Только экспорт; в переводе на селитру. [4] В 1932 г. в СССР вступил в строй первый калийный рудник (в Соликамске), а с 1934 г. началась выработка калийных удобрений (Березники). Добыча солей (сильвинита) в 1934 г. — 1 002 тыс. *т*; в 1935 г. — 1 300 тыс. *т*. (первое место в мире!).

Таблица № 123

Добыча селитры в Чили [1] [2]

(В тысячах тонн)

Годы	Тыс. *т*	Годы	Тыс. *т*	Годы	Тыс. *т*	Годы	Тыс. *т*
1901	1 292	1910	2 431	1919	1 671	1928	3 165
1902	1 331	1911	2 521	1920	2 523	1929	3 233
1903	1 452	1912	2 584	1921	1 300	1930	2 446
1904	1 486	1913	2 772	1922	1 068	1931	1 126
1905	1 669	1914	2 464	1923	1 903	1932	694
1906	1 822	1915	1 763	1924	2 406	1933	443
1907	1 846	1916	2 912	1925	2 520	1934	528
1908	1 971	1917	3 002	1926	2 017		
1909	2 102	1918	2 839	1927	1 614		

[1] M. J.; A. I. S. A.; B. S. A.; R. I. C.; S. J. D. R. [2] См. табл. №№ 116 и 124.

Таблица № 124

Производство связанного азота [1]

(В тысячах тонн содержания чистого азота)

Страны	1913	1925	1929	1930	1931	1932	1933
Германия	121	450	654	556	448	448	454
Соединенные Штаты	36	98	259	271	166	150	188
Великобритания	90	88	196	167	139	165	148
Франция	18	33	75	90	87	102	124
Япония	3	33	62	83	91	111	121
Италия	5	17	48	61	57	58	71
Итого по 6 странам	273	719	1 294	1 228	988	1 034	1 106
Чили [2]	430	385	501	379	174	107	69
Польша	—	20	48	46	43	31	27
Норвегия	15	20	45	87	72	62	80
Бельгия	10	14	39	33	48	51	52
Голландия	1	8	12	30	77	84	70
Чехословакия	—	6	22	22	16	15	15
Прочие страны [3]	42	78	118	131	100	105	125
Весь капитал. мир	771	1 250	2 079	1 956	1 518	1 489	1 544

[1] S. J. D. R.
[2] Добытая чилийская селитра в переводе на азот. В 1901 г. добыча—200 тыс. *т*.
[3] Исчисление.

Таблица № 125

Добыча естественного гуано [1]

(В тысячах тонн)

Годы	Чили	Фальклендские о-ва	Перу	Британская Индия [2]	Южно-Африканский Союз	Мадагаскар	Сейшельские о-ва [2]	Новая Каледония
1913	11,7	8,6	73,8	18,5	...	...	15,8	...
1927	31,5	20,0	91,2	8,1	9,2	6,8	11,3	10,0
1928	3,2	18,0	125,5	10,8	9,2	8,4	15,4	11,0
1929	2,5	...	151,5	9,2	7,6	13,4	12,8	...
1930	5,7	...	133,0	4,7	5,7	...	16,0	...
1931	7,9	...	94,7	5,6	7,4	...	4,7	...
1932	11,1	...	133,7	4,7	5,9	...	14,2	...
1933	...	...	162,4	4,7	5,0	...	12,3	...

[1] S. J. D. R.
[2] Вывоз за границу, включая гуано рыбного происхождения.

Таблица № 126

Производство искусственных органических красителей [1]

(В тысячах тонн)

Страны	1913	1928	1929	1930	1931	1932	1933	1934
Германия	140,0	74,8	75,0	70,0	67,0	...	...	...
Соединенные Штаты	3,0	43,8	50,5	39,2	37,9	32,3	45,8	39,6
Великобритания	4,1	23,1	25,3	19,3	22,0	22,4	24,0	24,0
Франция	1,0	12,9	12,8	11,7	11,1	11,5	12,2	10,0
Япония	2,0	8,4	7,8	7,9	9,7	14,0	16,0	18,3
Швейцария	10,0	10,8	11,0	9,0	9,4	7,1	8,7	8,4
Италия	...	7,0	7,0	5,8	5,3	6,0	8,1	...
Польша	...	...	...	0,9	1,0	1,0	1,4	2,0
СССР	0	10,8	13,3	17,0	16,2	13,0	16,0	24,0

[1] S. J. D. R.

Таблица № 127

Производство соды в важнейших странах [1]

(В тысячах тонн)

Страны	Сорт	1913	1929	1930	1931	1932	1933	1934
Соединенные Штаты	Бв	870	2 433	...	2 064	...	2 105	...
	К	63	52	...	44	...	...	...
	Д	15	93	82	71	50	64	80
Дания	К	...	21	21	23	20	20	...
Испания	не указан	...	49	44	47	48	46	...
Италия	Бв	...	200	181	181	174	195	...
Польша	Бв	...	100	98	81	70	75	92
	К	...	11	13	11	9	9	9
Швеция	К	13	10	10	9	9	10	...
Япония	Бв	7	44	57	93	135	201	...

Примечание: Бв — безводная сода;
К — кристаллическая сода;
Д — добыча из озер.
1 *т* кристаллической соды соответствует 0,32 *т* безводной.

[1] S. J. D. R.

СПбГУ

Таблица № 128

Производство искусственного шелка по странам [1]

(В тысячах тонн)

Страны	1913	1922	1925	1928	1931	1932	1933	1934	1935
Весь капиталистический мир.	13,2	35,2	86,0	165,2	224,0	239,0	304,7	368,8	...
в том числе:									
Соед. Штаты . . .	0,7	11,1	23,5	44,4	65,5	61,2	94,6	95,4	115,5
Италия	0,2	2,9	13,9	26,0	34,6	32,1	37,2	48,3	...
Германия	3,5	5,0	11,8	22,2	28,1	28,2	32,8	41,6	...
Великобритания .	3,0	6,6	13,5	24,6	24,8	32,9	38,1	42,2	56,2
Франция	1,5	2,9	6,5	3,6	20,0	23,0	25,5	32,1	...
Япония	—	0,2	1,5	7,5	22,3	31,6	44,7	69,2	90,3
Голландия	—	1,1	4,0	6,8	8,5	9,0	8,7	10,0	...
Бельгия	1,3	3,0	5,0	6,8	4,5	4,3	4,9	4,3	...
Швейцария	0,2	0,9	2,8	4,6	4,5	4,0	4,2	4,6	...
Польша	—	0,2	0,6	2,4	3,6	3,4	3,7	4,4	5,1
Чехословакия . . .	—	0,3	1,0	1,7	2,8	2,6	2,7	2,6	...
Канада	—	...	0,2	1,6	2,4	3,2	3,5	4,6	...
Австрия	0,7	0,7	1,2	2,4	—	0,4	4,1	9,5	...
Проч. кап. страны.	2,1	0,3	0,5	0,6	2,4	3,1			
СССР	—	—	0,1	0,1	0,6	1,2	...	...	...

[1] S. J. D. R.; A. S. N.; R. I. C.

Таблица № 129

Порядковые места шести империалистических стран в производстве искусственного шелка [1]

Страны	1913	1922	1925	1928	1931	1932	1933	1934	1935
Соед. Штаты . . .	IV	I	I	I	I	I	I	I	I
Япония	—	VI	VI	VI	V	IV	II	II	II
Италия	V	IV	II	II	II	III	IV	III	...
Великобритания .	II	II	III	III	IV	II	III	IV	...
Германия	I	III	IV	IV	III	V	V	V	...
Франция	III	V	V	V	VI	VI	VI	VI	...

[1] По данным предыдущей таблицы.

СПбГУ

Д. Прочие отрасли промышленности

Таблица № 130

Производство кинофильмов в важнейших странах [1]

(Метраж в тысячах метров)

Страны		1928	1929	1930	1931	1932	1933	1934
Соедин. Штаты [2]	Число фильмов	834	707	595	489	492	507	...
	Метраж	...	...	...	...	...	...	...
Великобритания [3]	Число фильмов	202	283	230	194	242 [8]	253	277
	Метраж	241	216	297	286	320	366	391
Германия [3]	Число фильмов	232	188	147	154	178 [4]	182	184
	Метраж	562	445	349	358	340 [5]	315	346
Италия [3]	Число фильмов	61	118	130	144	112	64	79 [10]
	Метраж	70	65	42	95	85	99	89 [11]
Польша [3]	Число фильмов	21	33	36	24	24 [6]	...	...
	Метраж	42	56	53	43	49 [7]	...	...
Франция [2]	Число фильмов	96	52	94	139	157	158	110
	Метраж	...	...	...	...	...	...	...
Чехословакия [2]	Число фильмов	15	36	24	27	26	35	39 [9]
	Метраж	38	88	60	68	66	...	...

[1] S. J. D. R.
[2] Только полнометражные фильмы.
[3] Полнометражные и малометражные фильмы вместе.
[4] В том числе 129 звуковых фильмов.
[5] В том числе 310 тыс. *м.* звуковых фильмов.
[6] В том числе 18 звуковых фильмов.
[7] В том числе 45 тыс. *м.* звуковых фильмов.
[8] В том числе 226 звуковых фильмов.
[9] В том числе 31 звуковой фильм.
[10] В том числе 58 звуковых фильмов.
[11] В том числе 84 тыс. *м.* звуковых фильмов.

ОПБУ

Число веретен в хлопчатобумажной промышленности по странам

(В тысячах) [1] [2] [7]

Страны	К началу X в.	1914	1921	1928	1932	1933	1934	1935
Великобритания и Ирландия	44 505	55 971	56 141	57 136	51 891	49 001	45 893	
Соединенные Штаты	17 300	31 520	36 578	35 542	31 709	30 894	30 938	
Германия	7 884	11 405	9 400	11 153	10 233	9 850	10 109	
Россия	6 646	9 112	—	—	—	—	—	
Франция	4 025	7 400	9 600	9 770	10 144	10 144	10 170	
Брит. Индия	3 976	6 397	6 763	8 703	9 312	9 506	9 572	
Япония	...	2 415	4 127	6 272	7 798	8 209	9 115	
Италия	1 400	4 600	4 506	5 189	5 384	5 338	5 493	
Китай	...	800	1 800	3 504	4 285	4 585	4 680	
Чехословакия	—	—	3 583	3 663	3 622	3 627	3 627	
Бразилия	...	[6]	1 521	2 610	2 690	2 620	2 702	
Бельгия	970	1 518	1 548	2 070	2 156	2 087	2 106	
Испания	2 615	2 200	1 806	1 897	2 070	2 070	2 070	
Польша	[5]	[5]	1 161	1 544	1 706	1 818	1 696	
Швейцария	1 713	1 384	1 531	1 525	1 346	1 303	1 295	
Канада	491	860	1 100	1 154	1 245	1 240	1 187	
Голландия	300	500	630	1 111	1 213	1 224	1 236	
Мексика	...	[6]	720	840	830	832	862	
Австрия	3 140[3]	4 941[3]	1 140	1 014	767	758	774	
Швеция	300	550	610	619	596	595	602	
Португалия	...	482	400	503	453	446	452	
Финляндия	[4]	[4]	240	252	263	263	271	
Прочие страны	...	2 649	309	1 726	2 089	2 545	2 228	
Итого по капиталистическ. странам	...	144 704	145 214	157 797	151 802	147 955	147 078	
СССР	—	—	7 100	7 311	9 200	9 200	9 800	

[1] S. J. D. R.; R. I. C.; «International Cotton Bulletin».
[2] Данные относятся к 31/VII соответствующего года.
[3] Австро-Венгрия.
[4] Включено в Россию.
[5] Данные включены соответственно в Россию, Австро-Венгрию и Германию.
[6] См. в графе «Прочие страны».
[7] См. также табл. №№ 256, 257, 275, 376, 377.

СПбГУ

Таблица № 132

Процент бездействующих веретен (к числу установленных) по странам [1]

Страны	1924	1925	1926	1927	1928	1929	1930	1931	1932	1933	1934
Соед. Штаты . . .	17	14	14	11	16	13	19	21	27	19	19
Германия	...	5	9	4	8	11	12	15	15	10	8
Франция	3	2	2	6	4	4	8	20	37	26	35
Япония	19	12	10	19	23	11	17	19	19	18	16
Италия	...	4	6	15	10	9	19	23	25	18	27
Брит. Индия . . .	...	12	15	14	25	20	10	11	11	14	17
Китай	...	5	...	1	1	...	5	...	13	19	2
СССР	62	42	27	...	...	3	3	—	—	—	—

[1] A. S. N.

Таблица № 133

Потребление хлопка в капиталистических странах [1 4]

(В тысячах тонн) [2]

Континенты и страны	1912/13	1926/27	1930/31	1933/34					1934/35
				Всего	В том числе				
					из Соед. Штатов	индийского	египетского	прочего	
Европа [3]	2 705	1 993	1 528	1 827	1 237	188	300	102	
в том числе:									
Великобритания . .	902	683	420	557	336	42	124	55	
Франция	228	266	249	257	172	35	40	10	
Германия	362	336	240	345	243	34	50	18	
Италия	163	209	173	201	146	27	26	2	
Чехословакия . . .	—	115	89	68	50	6	10	2	
Бельгия	55	75	70	57	34	15	2	6	
Америка	1 463	1 782	1 328	1 463	1 332	3	28	100	
в том числе:									
Соед. Штаты . . .	1 350	1 627	1209	1 307	1 277	3	23	4	
Бразилия	79	60	53	72	—	—	—	72	
Азия [3]	698	1 362	1 342	1 500	514	655	40	291	
в том числе:									
Япония	301	572	509	675	410	220	20	25	
Брит. Индия . . .	309	483	458	451	9	401	14	27	
Китай	...	306	375	350	73	33	6	238	
Весь капит. мир [5]	4 868	5 182	4 243	4 856	3 099	853	377	527	

[1] S. J. D. R. [2] В источнике сведения приведены в кипах. Пересчет в тонны сделан исходя из среднего веса кипы американского хлопка в 230 *кг*, индийского в 180 *кг*, египетского в 340 *кг* и прочего в 135 *кг*. [3] Без СССР. [4] См. табл. № 175.
[5] Включая Австралию и Африку.

Мировое производство свекловичного и тростникового сахара по частям света в 1900—1935 гг. [1]

Годы	Свекловичный сахар (тысяч тонн)				Тростниковый сахар (тысяч. тонн)					Всего сахара (тыс. тонн)	Производство в % к 1900 г.		Доля свекловичн. сахара в общем произ-ве, в %
	Всего	В том числе			Всего	В том числе							
		Европа (без СССР)	СССР (весь)	Америка		Америка	Азия	Африка	Австралия		свекл. сах.	тростн. сах.	
1900/01	5 983	5 907		76	5 848	2 024	3 092	305	427	11 831	100	100	51
1909/10—1913/14	7 935	7 294		640	9 591	3 972	4 388	427	789	17 526	133	164	45
1914/15—1918/19 [2]	5 860	5 030		829	11 963	5 307	5 263	507	880	17 823	98	205	33
1919/20—1923/24 [2]	4 937	3 842	162	931	13 316	6 448	5 482	554	821	18 253	83	228	27
1924/25—1928/29 [2]	8 565	6 446	1 055	1 045	17 014	8 187	6 819	668	1 331	25 579	143	291	34
1929/30	9 336	7 241	921	1 029	18 599	8 776	7 537	776	1 496	27 935	156	319	33
1930/31	10 971	8 479	1 489	1 227	17 354	7 047	7 880	870	1 540	28 325	184	298	39
1931/32	8 292	5 884	1 525	1 176	17 815	6 832	8 570	770	1 625	26 107	138	305	32
1932/33	8 128	5 419	950	1 324	16 764	6 043	8 121	923	1 660	24 892	136	288	33
1933/34	8 873	6 006	1 084	1 669	16 880	6 141	8 000	980	1 746	25 753	148	290	34
1934/35	9 647	6 879	1 440	1 229	15 920	5 950	7 633	704	1 633	25 567	161	272	38
1935/36 [3]	9 850	6 444	2 100	1 205	17 625	6 230	8 855	900	1640	27 475	164	302	36

[1] A. I. S. A.; B. S. A.; A. S. N.; S. J. D. R.; R. I. C. [2] Производство по отдельным годам см. в предыдущем издании «Справочника», табл. № 113. [3] Данные предварительные.

Производство свекловичного сахара по странам [1]

(В тысячах тонн)

Страны	Среднее за пятилетие [2] 1909/10—1913/14	1919/20—1923/24	1924/25—1928/29	1931/32	1932/33	1933/34	1934/35	1935/36
Европа								
Австрия	1 515 [3]	22	90	163	165	171	223	205
Бельгия	259	270	299	201	262	247	269	250
Болгария	3	15	28	26	29	42	9	18
Великобрит. и Ирландия [6]	—	4	150	279	400	558	769 [10]	646 [9]
Венгрия	—	76	190	125	103	136	120	115
Германия	1 872 [5]	1 135	1 673	1 595	1 091	1 428	1 683	1 647
Голландия	223	261	294	165	237	286	240	215
Дания	115	125	151	122	181	254	90	240
Испания	105	153	226	361	260	242	360	224
Италия		218	314	379	322	300	340	309
Польша	686 [7]	245	588	494	417	344	450	442
Россия	1 650	—	—	—	—	—	—	—
Румыния	34 [8]	41	126	48	53	145	107	129
Финляндия	—	1	3	4	6	7	12	8
Франция	765	389	814	858	1 022	946	1 225	965
Чехословакия	—	726	1 258	814	635	517	635	570
Швейцария	3	15	7	6	7	9	8	8
Швеция	139	153	133	144	235	305	272	278
Югославия	9 [4]	31	94	86	85	75	63	90
Америка								
Канада	12	26	37	49	58	66	60	65
Соед. Штаты	628	906	986	1 127	1 362	1 655	1 169	1 140
Азия								
Турция [10]	—	...	4	23	31	78	66	65
Япония	—	7	17	27	27	26	39	50
Корея	—	1	1	1	0	0	...	...
Австралия								
Австралия	1	2	2	5	6	5	...	...
СССР	—	162	1 109	1 525	950	1 084	1 440	2 100

[1] A. I. S. A.; R. I. C.; S. J. D. R. Итоги по частям света см. в таблице № 134.
[2] По некоторым странам средние вычислены не за полные пятилетия.
[3] Австро-Венгрия без отошедшей к Польше части.
[4] Сербия.
[5] В довоенных границах, но без территории, отошедшей к Польше.
[6] Вся Ирландия.
[7] В современных границах.
[8] В довоенных границах.
[9] В том числе Ирландия (доминион) 75 тыс. тонн в 1934/35 г. и 97 тыс. тонн в 1935/36 г.
[10] Вся Турция.

СПбГУ

Таблица № 136

Производство тростникового сахара по странам [1]

(В тысячах тонн)

Страны	Среднее за пятилетие [3] 1909/10—1913/14	1919/20—1923/24	1924/25—1928/29	1931/32	1932/33	1933/34	1934/35	1935/36
Европа								
Испания	15	11	9	18	...	...	...	...
Америка								
Аргентина	176	247	381	346	385	349	379	380
Бразилия	280	654	844	990	899	649	689	795
Брит. Вест-Индия [4]	152	176	254	307	334	322	253	...
Британская Гвиана	102	93	112	151	144	131	125	...
Венецуэла	3	17	21	18	24	20	19	22
Гаити и С.-Доминго	95	213	355	454	391	405	391	...
Гваделупа и Мартиника	78	45	72	65	92	90	...	...
Голландская Гвиана	12	10	15	23	25	16	...	...
Вирджинские о-ва	9	5	7	4	4	5	...	...
Куба	2 101	3 914	4 842	2 643	2 027	2 311	2 559	2 400
Мексика	148	116	186	234	213	180	238	323
Парагвай	1	4	4	8	7	...	...	...
Перу	184	329	341	402	428	404	410	390
Пуэрто-Рико	330	415	585	900	757	1 004	660	810
Соединенные Штаты	278	192	87	142	246	228	240	264
Центр. Америка [2]	22	48	93	105	108	80	75	...
Экуадор	6	11	20	24	15	21	19	20
Азия								
Британская Индия	2 403	2 949	2 989	3 942	2 740	3 065	3 120	6 000
Китай	...	...	...	200	150	100	125	...
Филиппинские о-ва	370	469	707	985	1 164	1 434	625	1 089
Франц. Индо-Китай	28	56	39	50	57	49	...	...
Ява	1 347	1 653	2 473	2 500	1 520	705	520	495
Япония	64	86	82	112	80	109	105	110
Формоза	174	320	552	989	634	647	1 077	1 157
Африка								
Ангола	...	...	11	18	20	25	...	...
Египет	61	73	98	147	171	154	125	150
Кения	...	...	6	5	5	6		
О-в Маврикия	221	237	226	164	247	262	173	279
О-ва Мадагаскар и Реюньон	38	40	53	52	62	86	...	...
Мозамбик	24	47	66	71	97	93	90	...
Южно-Африк. Союз	83	159	215	296	326	350	328	379
Австралия и Океания								
Австралия	196	269	489	596	541	677	641	625
О-ва Фиджи	77	55	86	81	137	118	112	126
Гаваи	516	523	760	905	939	864	879	890
Японск. мандатн. о-ва	—	2	9	42	44	44	...	...

[1] A. I. S. A.; R. I. C.; S. J. D. R.
[2] Сальвадор, Гватемала, Никарагуа, Панама и Коста-Рика.
[3] По некоторым странам средние вычислены не за полные пятилетия.
[4] Тринидад и Тобаго, Барбадос, Ямайка и др. о-ва.

Таблица № 137

Лесозаготовки в некоторых странах

(В миллионах куб. метров) [1] [6]

Страны	Годы	Вся древесина	В том числе деловая	Страны	Годы	Вся древесина	В том числе деловая
Швеция	1923/29	47,7	. . .	Югославия . . .	1931	18,0	. . .
Норвегия	1919/24	9,0	6,3	Италия	1933	15,0	1,8
Финляндия	1923	45,6	. . .	Франция	1932	25,4	7,0
Германия	1927	49,0	29,4				
Латвия	1929	5,5[2]	3,8	Соед. Штаты [4] . .	1930	. . .	61,5
Польша	1931	17,0	. . .	Канада	1930	86,5	59,3
Австрия	1930	9,5	5,9	Япония	1930	64,5[5]	13,2
Чехословакия . .	1920	14,6[3]	7,8				
Румыния	1929	20,8	9,0	СССР	1933	173,3	98,0

[1] S. J. D. R.; Соц. строительство СССР. Данные настоящей таблицы не отличаются большой точностью. [2] Только в государственных лесах. [3] Оценка ежегодного прироста древесины. [4] Без Аляски. [5] Без бамбука. [6] Ср. с табл. № 146.

Таблица № 138

Мировое производство древесной массы, целлюлозы, картона и бумаги [1] [2]

(В тысачах тонн)

	1913	1929	1932	1933	1934	1935
Древесная масса	3 983	7 100	5 890	6 350	6 500	
Целлюлоза	2 500	10 010	8 330	9 550	10 000	
Картон	2 580	6 500	4 700	5 500	5 800	
Бумага	8 840	16 600	13 720	14 500	15 900	

[1] «Лесная индустрия» № 9, 1935.
[2] Данные этой таблицы несколько расходятся с данными таблицы № 139 в виду разных оценок производства в некоторых странах.

Производство бумаги и картона по странам [1]

(В тысячах тонн)

Страны	1900	1913	1925	1929	1931	1932	1933	1934
Германия	1 051	1 988	2 058	2 556	2 171	1 968	2 059	2 300
Великобритания	780	920	1 307	1 740	1 503	...	...	...
Финляндия	...	227	314	377	394	411	455	492
Эстония	...	...	38	34	24	14	15	18
Латвия	...	...	...	...	19	20	23	25
Швеция	...	333	557	720	698	690	721	750
Норвегия	...	194	336	413	226	379	351	...
Дания	...	...	46	52	53	55	59	64
Голландия	...	...	332	430	383	364	397	437
Бельгия	...	...	148	189	160	135	165	164
Польша	...	62	90	165	147	135	142	157
Австрия	...	216[2]	241	285	240	224	230	231
Чехословакия	...	140[2]	206	293	250	210	...	...
Италия	...	298	341[3]	343	326	330	364	428
Румыния	...	...	34	44	42	40	44	57
Соединенные Штаты	1 512	4 780	8 330	10 106	8 511	7 256	8 337	8 331
Канада [5]	...	550	1 710	2 901	2 369	2 078	2 195	2 800
Нью-Фаундленд [4]	...	...	87	232	234	250	250	290
Чили	...	...	...	11	10	18	20	20
Япония	...	95	489	577	507	403	600	722
Британская Индия	...	...	29	41	41	44	44	...
Прочие страны	...	...	725	1 149	1 132	...	...	...
Весь капит. мир	...	11 230	17 418	22 658	19 440	17 820	19 800	21 100
СССР	...	217[2]	242	432	547	519	550	607

[1] A. S. N.; S. J. D. R.; «The Canada Yearbook»; Д. Тягай. Бумажная промышленность в капиталистических странах; «Лесная индустрия». [2] В современных границах. [3] 1926 г. [4] Только бумага. [5] См. также табл. № 363.

СПбГУ

Таблица № 140

Экспорт древесной массы, целлюлозы и газетной бумаги из отдельных стран [1]

(В тысячах тонн)

Страны-экспортеры	Древесная масса и целлюлоза			Газетная бумага			
	1913	1928	1932	1913	1928	1932	1933
Канада	270	784	551 [2]	233	2 002	1 615	1 670
Нью-Фаундленд	—	—	—	45	188	253	197
Швеция	847	1 326	1 290	62	160	188	84
Норвегия	707	795	876	98	167	163	71
Финляндия	120	711	937	70	171	201	96
Германия [3]	187	236	287 [2]	69	186	126	101
Австрия	102	120	101	14	53	50	41
Чехословакия	22	93	...	—	15	6	6
Япония	—	—	—	3	50	32	37

[1] «The Canada Yearbook M. D».; Д. Т я г а й. Бумажная промышленность в капиталистических странах; S. J. D. R. [2] 1931 год. [3] Германия импортирует значительное количество целлюлозы.

Таблица № 141

Экспорт пиленого леса из основных производящих стран [1] [3]

(В тысячах стандартов) [2]

Страны-экспортеры [4]	1880	1900	1913	1925	1928	1929	1930	1931	1932	1933
Россия	200	640	1 455	—	—	—	—	—	—	—
Швеция	633	1 007	1 046	942	995	1 123	939	701	737	899
Норвегия	265	235	153	130	109	120	103	65	...	...
Финляндия	307	467	781	956	1 049	1 101	823	735	732	978
Австрия	192	445	543	385	432	378	318	250	...	...
Польша	—	—	—	360	466	296	311	352	173	295
Чехословакия	—	—	—	193	173	109	100	70	...	...
Румыния	32	21	65	410	465	431	322	270	...	...
Югославия	—	—	—	193	311	309	252	170	...	...
Соед. Штаты	149	805	1 359	1 128	1 391	1 363	966	683	...	...
Канада	772	853	751	1 172	950	959	688	450	...	...
Прочие страны	142	142	149	404	550	547	503	281	...	...
Итого весь капитал. мир	2 692	4 615	6 302	6 273	6 896	6 736	5 325	4 027	...	...
СССР	—	—	—	440	558	811	950	970	1 000	1 013

[1] Index (Svenska Handelsbanken); «Лесная индустрия». [2] 1 стандарт = 165 куб. фут. = 4,672 *куб. м.* [3] Только мягкие породы. [4] Для стран, границы которых менялись, данные приводятся в границах соответствующих лет.

Таблица № 142

Импорт пиленого леса в отдельные страны [1] [2]

(В тысячах стандартов)

Страны-импортеры	1880	1900	1913	1925	1928	1929	1930	1931
Великобритания	1 248	2 010	2 010	1 684	1 574	1 770	1 659	1 472
Германия	170	555	626	490	545	588	483	219
Франция	91	402	506	366	455	500	575	500
Бельгия	71	179	250	241	259	293	239	223
Голландия	65	155	265	410	454	513	475	391
Дания	65	103	170	142	153	172	224	185
Италия	110	180	340	441	389	409	407	300
Соединенные Штаты	260	307	551	876	695	715	579	350
Страны Южн. Америки	79	175	495	374	407	457	338	1 242
Страны Азии	—	32	107	452	700	605	411	
Прочие страны	355	610	1 047	1 048	1 226	1 283	917	
Всего	2 514	4 708	6 367	6 524	7 157	7 305	6 307	4 882

[1] Index (Svenska Handelsbanken). [2] Только мягкие породы.

Таблица № 143

Производство асбеста по странам [1]

(В тысячах тонн)

Страны	1928	1929	1930	1931	1932	1933	1934
Северная Америка	250,4	285,2	221,9	140,1	114,8	148,0	146,1
в том числе:							
Канада [3]	248,4	282,3	218,1	137,2	111,6	143,7	141,5
Соединенные Штаты	2,0	2,9	3,8	2,9	3,2	4,3	4,6
Африка	60,9	67,9	57,8	33,5	22,3	42,8	45,6
в том числе:							
Южная Родезия	36,3	38,7	34,3	21,8	14,3	27,4	29,2
Южно-Африканск. Союз	24,6	29,2	23,5	11,7	8,0	15,4	16,4
Азия [2]	17,0	14,9	8,5	2,5	...	...	...
в том числе:							
Кипр	16,5	14,3	7,4	1,2	1,5	3,6	...
Китай	...	0,2	0,2	0,2	...	...	...
Манчжурия	0,1	0,1	0,1	0,1	...	...	...
Япония	0,4	0,3	0,8	1,0	1,0	1,0	...
Европа [2]	7,0	5,0	2,4	1,6	2,4	...	...
в том числе:							
Италия	4,8	2,6	0,7	0,5	1,3	1,5	...
Финляндия	1,5	1,6	1,2	0,6	0,8	1,3	...
Франция	0,7	0,8	0,5	0,5	0,3	...	...
Австралия	—	0,3	0,1	0,1	...	...	...
Капиталистический мир	335,3	373,3	290,9	177,8	...	...	...
СССР	26,4	39,9	54,4	65,5	60,2	74,0	...

[1] A. S. N.; S. J. D. R.; «The Monthly commercial letter». [2] Без СССР. [3] Производство 1935 г. — 216 тыс. *т*.

СПбГУ

Производство цемента в важнейших странах [1]

(В тысячах тонн)

Страны	1913	1929	1932	1933	1934	1935
Европа						
Австрия	...	582	355	287	315	
Бельгия	...	3 248	2 100	1 950	1 980	
Великобритания	2 923[6]	4 766	4 320	4 470	5 280	
Венгрия	...	403	197	179	...	
Германия [2]	6 868[5]	7 039	2 795	3464	5 989	
Голландия	—	210	254	360	394	
Дания	495	799	415	554	770	
Испания	512	1 820	1 425	1 407	...	
Италия	...	3 193	3 293	3 580	4 076	
Польша	...	1 008	354	411	716	
Румыния	135	317	213	...	...	
Финляндия	...	263	146	155	...	
Франция [2]	1 930	5 787	5 028	...	...	
Чехословакия	...	1 250	1 081	850	...	
Швейцария	481	690	804	751	...	
Швеция	390	570	484	403	600	
Эстония	...	62	30	30	26	
Югославия [3]	...	55	42	31	...	
Америка						
Канада [4]	1 375	1 950	714	477	601	
Соединенные Штаты [3]	15 707	29 104	13 088	10 808	13 250	
Азия						
Британская Индия	...	570	592	623	749	
Япония	742[7]	4 349	3 731	4 784	5 019	
Океания						
Австралийский Союз	...	720	252	326	...	
СССР	1 907	2 367	3 481	2 732	3 600	4 470

[1] S. J. D. R. [2] Без Саарской области. В последней производство составляло (в тысячах *m*): 1929 г. — 167; 1932 г. — 93; 1934 г. — 155. [3] Только портландцемент. [4] Сбыт готовой продукции. [5] В довоенных границах. [6] 1907 г. [7] 1914 г.

СПбГУ

СЕЛЬСКОЕ ХОЗЯЙСТВО

А. Общие сведения

Таблица № 145

Распределение площади отдельных стран по угодьям [1]

(В процентах)

Страны	Год переписи или исчисления	Пашня	Луга и выгоны	Лес и кустарник	Прочие земли	Итого
Австрия	1933	23,1	27,4	37,4	12,1	100,0
Бельгия	1933	40,4	17,5	17,7	24,4	100,0
Великобритания	1933	22,0	57,1	5,4	15,5	100,0
Венгрия	1933	60,1	17,9	11,8	10,2	100,0
Германия	1933	43,7	17,4	27,3	11,6	100,0
Голландия	1933	27,8	40,3	7,4	24,5	100,0
Дания	1933	61,2	10,2	7,5	21,1	100,0
Италия	1933	41,4	19,9	16,0	22,7	100,0
Латвия	1929	29,1	26,1	25,2	19,6	100,0
Литва	1930	47,1	25,5	15,8	11,6	100,0
Польша	1933	47,8	16,7	21,4	14,1	100,0
Румыния	1933	44,7	13,5	24,5	17,3	100,0
Финляндия	1930	6,6	2,6	73,5	17,3	100,0
Франция	1933	39,1	20,4	19,1	21,4	100,0
Чехословакия	1933	41,6	16,8	32,7	8,9	100,0
Швейцария	1933	12,1	40,8	21,8	25,3	100,0
Эстония	1933	23,2	38,8	20,9	17,1	100,0
Югославия	1933	29,0	24,8	30,9	15,3	100,0
Тунис	1931	23,4	0,8	8,1	67,7	100,0
Сирия и Ливан	1933	5,4	34,0	1,4	59,2	100,0
Аргентина	1933	9,3	53,4	26,5	10,8	100,0
Чили	1933	4,6	20,2	7,5	67,7	100,0
Новая Зеландия	1931	3,2	25,0	20,6	51,2	100,0

[1] A. I. S. A.

СПбГУ

Таблица № 146

Лесная площадь по странам [1] [4]

Страны	Годы	Площадь леса в тыс. *га*	% леса ко всей площади	% казенных лесов	% коммунальных лесов	Число *га* леса на 1 жителя
Европа						
Австрия	1933	3 137	37,4	15,7	8,4	0,5
Бельгия	...	521	17,7	7,3	...	0,1
Болгария	1928	2 873	28,0	27,3	52,0	0,5
Великобритания	1928	1 229	5,4	10,4	1,3	0,0
Венгрия	1933	1 097	11,8	4,2	5,6	0,1
Германия	1933	12 780	27,2	32,6	15,6	0,2
Голландия	1933	243	7,2	4,7	8,0	0,0
Греция	1929	2 407	18,5	69,3	5,3	0,4
Дания	1923	323	7,5	24,6	2,5	0,1
Ирландия (доминион)	1928	107	1,6	20,6	0,5	0,0
Испания	1928/29	5 166	10,5	6,0	...	0,2
Италия	1933	4 955	16,0	3,8	...	0,1
Латвия	1933	1 659	25,3	80,0	...	0,9
Литва	1933	1 029	18,4	89,1	1,4	0,4
Норвегия	1923	7 500	24,2	14,1	5,4	2,7
Польша	1933	8 322	21,5	31,7	...	0,3
Португалия	...	1 956	21,0	4,0	...	0,3
Румыния	1933	7 234	22,8	28,8	...	0,4
Финляндия	1923	25 263	73,5	39,8	0,7	6,9
Франция	1933	10 476	19,0	11,7	...	0,2
Чехословакия	1933	4 601	33,0	...	...	0,3
Швейцария	1933	901	22,0	4,7	67,2 [2]	0,2
Швеция	1933	21 747	49,8	20,1	3,8	3,8
Эстония	1927	946	20,9	79,8	1,4	0,9
Югославия	1925	7 720	31,0	47,7	19,0	0,5
Америка						
Канада	1928	298 221	32,8	90,4	...	29,5
Соединенные Штаты	1922	189 992	24,7	30,0	...	1,5
Чили	...	4 545	7,0	...	...	1,0
Аргентина	1931	73 991	26,4	...	...	...
Мексика	1932	25 855	13,1	...	...	...
Африка						
Алжир	1920	4 261	20,5	75,0	8,7	0,5
Нигерия	1928	60 864	63,8	3,6	96,4	3,0
Южно-Африк. Союз	1928	4 133	3,4	7,7	14,7	0,6
Азия						
Британская Индия	1928	79 755	27,5	82,4	0,1	0,2
Голл. Инд.: Ява и Мадура	1930	3 040	23,1	...	...	0,1
„ „ Внешн. влад.[3]	1930	121 220	68,5	...	...	6,3
Турция	1933	8 816	11,5	93,4	1,0	0,5
Япония	1930	19 890	50,0	...	...	0,3
Австралия						
Австралия	1929/30	9 915	1,3	...	...	1,0
Новая Зеландия	1928	5 382	20,2	72,4	17,3	3,5
СССР	1934	951 527	44,7	100,0		5,7

[1] S. J. D. R.; A. I. S. A.; S. Y.; H. X. СССР. [2] Включая леса корпораций [3] См. примечание 57 к таблице № 1. [4] См. табл. №№ 137 и 141.

СПбГУ

Состав посевной площади отдельных стран по группам культур [1]

(В процентах)

Страны	Годы	Зерновые хлеба	Корнеплоды	Сеянные травы и др. кормовые [2]	Промышленные растения [2]	Прочие	Итого
Великобритания [3]	1911/13	49,8	19,3	30,7	0,2	. . . [4]	100,0
	1933	43,5	11,1	40,8	0,4	4,2	100,0
Германия	1913	67,7	20,8	11,0	0,5	. . . [4]	100,0
	1933	60,0	20,1	14,0	0,3	5,6	100,0
Франция	1910	66,2	12,9	20,5	0,4	. . . [4]	100,0
	1933	58,0	13,5	24,6	0,3	3,6	100,0
Бельгия	1933	59,5	24,4	12,2	1,8	2,1	100,0
Голландия	1933	50,0	26,8	7,7	2,7	12,8	100,0
Дания	1933	50,8	10,8	36,9	0,1	1,4	100,0
Италия	1933	63,5	3,4	22,3	0,9	9,9	100,0
Чехословакия	1933	62,5	17,6	17,4	1,0	1,5	100,0
Польша	1933	69 6	18,4	7,6	1,4	3,0	100,0
Венгрия	1933	76,0	7,8	12,3	1,9	2,0	100,0
Румыния	1933	87,6	2,2	6,6	2,3	1,3	100,0
Соединенные Штаты	1933	62,3	1,4	23,1	10.8	2,4	100,0
Канада	1933	77,5	1,0	20,7	0,5	0,3	100,0
Аргентина	1932	64,5	0,6	20,8	13,1	1,0	100,0
Австралия	1933	79,5	0,7	17,3	1,8	0,7	100,0
Египет	1931	51,6	—	18,2	21.0	9,2	100,0
Европейская Россия	1916	89,2	4,0	2,7	3,4	0,7	100,0
СССР	1925	87,7	3,7	1,4	5,8	1,4	100,0
	1935	78,0	6,5	6,5	7,0	2,0	100,0

[1] A. I. S. A.
[2] Кроме корнеплодов.
[3] Без Северной Ирландии.
[4] Процентное распределение сделано без группы «Прочие».

СПбГУ

Таблица № 148

Посевная площадь отдельных стран в 1933 (1933/34) г. и ее состав по культурам [1]

Страны	Вся посевная площадь (тыс. га)	В том числе (в процентах)												
		Пшеница	Рожь	Ячмень	Овес	Кукуруза	Рис	Картофель	Сахарная свекла	Хлопок	Лен	Конопля	Табак	Посевн. травы и разные кормовые культуры
Европа														
Австрия	1 960	11,3	19,8	8,7	15,6	3,3	—	10,4	2,4	—	0,2	0,0	—	18,3
Бельгия	1 225	12,3	18,3	3,0	24,5	—	—	13,3	4,3	—	0,9	0,0	0,3	19,1
Болгария	3 332	37,5	6,3	7,3	4,0	21,8	0,2	0,4	0,3	0,6	0,0	0,2	0,8	6,8
Великобритания [4]	5 134	13,7	0,1	6,5	20,8	—	—	6,4	2,9	—	0,1	—	—	44,5
Венгрия	5 477	29,0	12,5	8,8	4,2	20,8	—	5,4	0,8	—	0,1	0,2	0,3	14,7
Германия	20 195	11,5	22,4	7,8	15,7	0,2	—	1,4	1,5	—	0,0	0,0	0,1	19,5
Голландия	914	15,0	18,0	2,0	15,9	—	—	16,7	5,2	—	0 6	—	0,0	12,6
Греция	1 837	37,8	4,0	12,2	7,5	14,2	0,1	1,0	—	1,6	—	—	4,3	4,8
Дания	2 581	4,1	5,5	13,5	14,8	—	—	3,0	1,8	—	—	—	—	42,9
Ирландия (доминион)	1 494	1,3	0,0	3,2	17,2	—	—	9,4	0,4	—	0,0	—	—	67,0
Испания	10 903 [3]	41,5	5,4	17,3	7,1	4,0	0,4	3,6	0,7	0,1	0,0	0,0	0,0	8,4
Италия	11 457	44,4	1,0	1,8	3,9	12,5	1,1	3,5	0,7	0,0	0,0	0,5	0,3	22,2
Латвия	1 670	7,5	15,4	11,1	18,2	—	—	6,2	—	—	2,5	—	—	32,8
Литва	2 187	9,2	22,4	9,3	15,7	—	—	8,2	0,2	—	2,5	—	—	22,3
Норвегия	801	1,4	0,8	7,1	12,3	—	—	6,1	—	—	—	—	—	70,0
Польша	16 624	10,2	34,7	7,0	13,2	0,5	—	16,5	0,6	—	0,6	0,2	0,0	8,9
Румыния	12 605	24,7	3,1	14,3	6,6	38,2	—	2,2	0,3	0,0	0,1	0,4	0,1	5,9
Финляндия	2 258	1,6	10,3	5,8	20,2	—	—	3,5	0,1	—	0,2	—	—	55,2
Франция	18 980	28,8	3,6	3,7	17,7	1,8	—	7,3	1,4	—	0,1	0,0	0,1	29,1
Чехословакия	5 737	16,0	18,3	11,5	14,0	2,2	—	12,7	2,5	—	0,1	0,1	0,2	19,8
Швейцария	500	11,4	3,8	1,4	3,2	0,2	—	9,6	0,4	—	—	—	0,2	64,6
Швеция	3 492	9,3	6,4	3,2	17,9	—	—	3,8	1,5	—	0,0	—	0,0	49,8
Эстония	870	7,3	17,4	12,0	16,0	—	—	7,8	—	—	2,0	—	—	25,8
Югославия	6 788	30,6	3,8	6,3	5,5	37,4	0,0	3,7	0,4	0,0	0,2	0,4	0,2	4,6
Америка														
Аргентина	25 930 [3]	28,1	1,4	2,2	2,6	15,2	0,1	0,5	0,0	0,7	7,6 [6]	—	0,1	20,8
Канада	23 737	44,4	1,0	6,2	23,1	0,2	—	0,9	0,1	—	0,4 [6]	—	0,1	20,7
Мексика	5 142	9,2	—	3,0	—	62,2	0,6	0,2	0,0	3,3	0,1 [6]	—	0,2	0,8
Соединенные Штаты	134 991	14,3	0,7	3,0	11,0	31,0	0,2	1,0	0,3	9,0	0,4 [6]	—	0,5	23,2
Уругвай	1 410	34,1	0,0	0,4	6,1	14,5	0,1	0,5	0,1	—	7,5 [6]	—	0,1	35,0
Чили	2 018 [3]	42,1	0,1	4,7	5,3	2,4	—	2,7	—	—	. . .	0,1	0,1	9,8
Африка														
Алжир	3 400	47,5	0,0	41,0	5,4	0,3	—	0,5	—	0,0	—	—	0,5	1,2
Тунис	1 335	53,2	—	28,2	1,6	1,1	—	0,2	—	—	0,1 [6]	—	0,0	2,6
Франц. Марокко	3 500	37,2	0,0	43,4	0,9	10,3	—	—	—	0,0	0,3 [6]	0,0	0,0	0,9
Египет	2 242	25,8	—	5,3	—	29,6	7,8	0,1	—	33,8	—	—	—	30,0
Южно-Африк. Союз	4 241	12,0	. . .	0,7	5,5	62,0	—	0,8	—	0,1	0,0	—	0,2	12,4
Азия														
Британская Индия	104 764 [2]	12,7	—	2,8	—	2,4	89,0	—	—	9,2	1,3 [6]	1,0 [5]	0,5	3,8
Ява и Мадура	8 300	—	—	—	—	26,5	45,4	0,2	—	0,1	—	—	2,0	. . .
Сирия и Ливан	1 107	44,5	—	28,0	1,0	2,5	0,1	0,6	—	0,7	—	0,1	0,6	. . .
Турция	6 238	47,0	4,5	21,5	2,8	6,1	0,3	0,7	0,4	2,6	0,5 [6]	—	0,8	. . .
Япония	5 475 [3]	11,1	—	14,2	2,3	0,9	57,5	2,3	0,2	0,0	0,2	0,1	0,6	. . .
Австралия														
Австралия	8 911	68,2	0,0	2,0	4,7	1,0	0,1	0,7	0,0	0,3	0,0 [6]	—	0,1	17,4
Новая Зеландия	867	13,3	0,0	1,0	3,7	0,3	—	1,1	—	—	0,1	—	0,1	70,8
СССР 1933 г.	129 700	25,6	19,6	5,6	12,8	3,1	0,1	4,3	1,0	1,6	2,1	0,6	0,1	5,7
„ 1935 г.	132 777	28,0	17,6	6,6	13,8	2,4	0,1	5,6	1,0	1,5	1,8	0,5	0,1	6,5

[1] A. I. S. A.; S. J. D. R. [2] В эту цифру не входят повторные посевы, вследствие чего сумма посевов отдельных культур дает больше 100%. [3] 1932 г. [4] И Сев. Ирландия. [5] Джут. [6] Исключительно или преимущественно на семена.

Таблица № 149

Соотношение отдельных частей света и СССР в производстве основных сельскохозяйственных продуктов [1]

(В процентах к мировому итогу)

Группы производств	Годы	Европа (без СССР)	Северная Америка	Центральн. и Южн. Америка	Африка	Азия (без СССР)	Австралия и Океания	Весь капиталистич. мир	СССР
Зерновые [2]	1925—29	30,4	34,6	6,9	2,7	6,1	1,3	82,0	18,0
	1930	30,5	31,1	7,3	2,6	6,5	1,9	79,9	20,1
	1931	30,8	33,5	7,3	3,0	6,3	1,7	82,6	17,4
	1932	32,2	34,5	7,0	2,6	5,7	1,8	83,8	16,2
	1933	35,1	26,1	7,4	2,7	6,2	1,5	79,0	21,0
	1934	35,4	20,6	9,0	3,5	6,9	1,4	76,8	23,2
Мясо [3]	1925—29	33,6	31,0	12,7	3,2	5,4	3,4	89,3	10,7
	1930	33,6	28,7	12,5	3,3	5,4	3,4	86,9	13,1
	1931	36,2	29,4	12,0	3,4	5,4	3,6	90,0	10,0
	1932	36,3	29,6	11,8	3,4	5,6	4,0	90,7	9,3
	1933	35,3	30,8	12,2	3,4	5,6	4,0	91,3	8,7 [6]
	1934	35,0	32,0	...	...	...	...	...	...
Масляничные продукты [4]	1925—29	14,3	15,8	9,0	11,6	43,8	0,8	95,3	4,7
	1930	8,1	14,8	9,5	12,5	48,8	0,9	94,6	5,4
	1931	13,5	16,3	10,4	9,9	42,9	0,8	93,8	6,2
	1932	13,6	13,5	7,8	12,0	46,7	0,7	94,3	5,7
	1933	12,0	12,2	8,0	12,5	49,1	0,8	94,6	5,4
	1934	12,4	10,9	11,0	14,0	45,1	0,9	94,3	5,7
Текстильное сырье [5]	1925—29	11,8	31,1	5,8	5,9	29,6	7,6	91,8	8,2
	1930	12,3	28,8	5,6	6,1	30,3	7,4	90,5	9,5
	1931	11,6	34,7	5,7	5,4	24,9	7,9	90,2	9,8
	1932	12,7	29,3	6,2	5,6	28,1	8,8	90,7	9,3
	1933	12,5	28,2	6,8	6,0	28,1	7,7	89,3	10,7
	1934	14,5	23,2	7,5	5,8	30,1	8,0	89,1	10,9

[1] «La production mondiale et les prix», 1925—1934. [2] Пшеница, рожь, овес, ячмень, кукуруза. [3] Говядина, свинина и баранина. [4] Семена хлопка, льна, конопли, рапса, сезам, соя, копра, масло пальмовое и оливковое, арахид. [5] Хлопок, лен, пенька, манильская пенька, джут, шерсть, шелк и искусственный шелк. [6] С 1935 г. доля СССР начинает подниматься.

СПБГУ

Урожайность зерновых культур, картофеля и сахарной свеклы в разных странах [1]

(В квинталах с гектара, средняя за пятилетие) [2]

Страны	Годы	Пшеница	Рожь	Ячмень	Овес	Кукуруза	Картофель	Сахарная свекла
Голландия	1909—13	23,5	18,1	25,8	20,1	—	142,9	306,4
	1926—30	29,6	20,1	30,7	21,8	—	190,9	336,2
Дания	1909—13 [4]	33,1	16,8	23,1	18,9	—	148,3	306,0
	1926—30	27,4	16,0	27,4	24,0	—	133,3	288,5
Бельгия	1909—13	25,3	22,1	27,5	23,7	—	186,4	274,9
	1926—30	25,5	23,4	26,4	24,7	—	202,6	283,5
Ирландия	1909—13	25,3	19,0	24,4	22,8	—	129,5	—
	1926—30	27,4	19,5	26,1	25,2	—	165,4	232,5
Великобритания	1909—13	21,2	. . .	18,5	17,4	—	156,4	—
	1926—30	22,0	15,9	20,8	20,1	—	165,1	204,3
Швейцария	1909—13	21,3	19,4	18,0	21,3	21,9	145,9	413,4
	1926—30	21,5	20,3	19,8	21,0	35,0	141,5	479,0
Швеция	1909—13	21,3	15,5	18,1	15,8	—	102,8	307,1
	1926—30	21,2	16,2	18,1	16,8	—	115,8	271,8
Германия	1909—13 [3]	22,7	18,6	21,2	19,8	—	137,7	299,7
	1926—30	19,9	16,0	19,3	18,7	—	139,6	261,7
Чехословакия	1926—30	17,1	15,9	18,1	16,7	17,1	121,9	244,7
Австрия	1909—13 [3]	13,7	13,6	12,4	11,8	15,0	83,4	204,7
	1926—30	15,3	13,3	16,0	14,3	19,6	128,0	256,7
Финляндия	1909—13	11,2	11,2	9,3	8,9	—	62,0	—
	1926—30	15,7	13,8	13,0	13,2	—	112,9	189,0
Франция	1909—13 [3]	13,1	10,6	14,3	13,4	12,1	87,1	239,1
	1926—30	14,0	10,8	15,6	14,3	12,9	96,5	257,4
Венгрия	1909—13 [3]	12,2	11,8	13,6	12,8	17,5	80,2	254,2
	1926—30	14,0	11,3	13,9	13,1	15,2	70,4	211,6
Италия	1909—13 [4]	10,5	11,0	8,9	10,6	15,8	57,6	335,5
	1926—30	12,4	13,2	10,2	11,7	16,4	55,2	257,8
Польша	1909—13 [3]	12,4	11,2	11,8	10,2	10,8	103,1	245,1
	1926—30	12,4	10,9	12,1	11,5	9,9	109,5	209,9
Литва	1909—13 [3]	10,4	9,0	8,7	8,4	—	66,8	—
	1926—30	12,2	10,9	10,8	9,9	—	109,0	—
Болгария	1909—13 [3]	6,2	7,8	8,6	6,7	12,9	37,6	128,6
	1926—30	10,7	10,1	12,5	7,8	10,1	39,0	143,3
Румыния	1909—13 [4]	12,9	9,2	10,2	9,4	13,1	86,1	205,5
	1926—30	9,8	10,3	10,5	9,9	10,5	100,6	166,8
Латвия	1909—13 [3]	11,8	9,3	9,1	9,1	—	80,3	—
	1926—30	12,0	9,7	8,9	8,6	—	100,7	—

Продолжение таблицы № 150

Страны	Годы	Пшеница	Рожь	Ячмень	Овес	Кукуруза	Картофель	Сахарная свекла
Югославия	1909—13[5]	10,5	8,2	10,0	6,9	13,0	40,9	208,3
	1926—30	11,5	8,6	9,5	8,7	13,8	51,9	164,0
Испания	1909—13	9,2	8,7	11,5	8,2	14,7	118,1	241,8
	1926—30	8,9	8,4	11,3	7,9	14,2	115,2	259,7
Канада	1909—13	13,3	11,2	15,3	13,9	35,2	107,9	212,7
	1926—30	12,2	10,2	13,1	11,6	22,5	92,6	208,6
Соединенные Штаты	1909—13	9,9	10,1	13,1	11,0	16,3	65,4	224,7
	1926—30	9,7	7,7	12,6	10,6	16,2	77,5	246,5
Аргентина	1909—13	6,6	5,3	7,6	9,9	13,8	87,4	—
	1926—30	8,7	3,7	6,7	6,4	20,5	68,0	—
Мексика	1909—13	4,0	. . .	2,3	. . .	8,5	. . .	. . .
	1926—30	4,6	. . .	4,2	. . .	7,2	. . .	. . .
Египет	1909—13	17,5	—	16,1	—	22,7	—	—
	1926—30	17,3	—	16,6	—	23,1	—	—
Франц. Марокко	1909—13	8,1	. . .	8,7	10,2	5,3	—	—
	1926—30	6,1	5,0	7,1	8,5	6,1	—	—
Южно-Африк. Союз	1909—13	5,7	3,5	6,3	4,3	8,6	33,5	—
	1926—30	5,7	4,6	9,2	4,2	6,0	40,9	—
Алжир	1909—13	6,7	8,8	7,3	10,8	11,0	28,4	—
	1926—30	5,3	8,3	5,4	7,7	6,5	37,0	—
Тунис	1909—13	3,2	—	3,5	10,3	3,3	49,7	—
	1926—30	4,4	—	3,7	8,0	2,9	38,0	—
Япония	1909—13	13,5	—	16,1	16,0	16,2	98,2	—
	1926—30	16,8	—	19,2	14,5	15,3	95,6	220,3
Корея	1909—13	8,3	—	11,5	5,6	9,0	71,1	—
	1926—30	6,9	—	8,8	5,6	7,6	58,5	95,5
Манчжурия	1926—30	11,4	—	. . .	. . .	17,9	. . .	. . .
Турция	1926—30	6,5	6,3	6,8	6,2	11,5	16,6	30,0
Сирия и Ливан	1926—30	8,4	—	12,5	7,6	12,5	82,3	—
Новая Зеландия	1909—13	19,6	13,1	19,4	17,0	31,2	140,6	—
	1926—30	22,6	15,3	22,6	18,5	29,9	141,3	—
Австралия	1909—13	8,1	8,0	10,5	8,6	17,7	68,1	199,6
	1926—30	7,3	6,9	9,8	5,6	. . .	65,2	240,4
СССР	1905—14	6,3[6]	7,1	7,8	7,5	10,8	70,0	161,0
	1925—29	7,5	8,2	8,0	8,7	. . .	78,0	130,0
	1935	7,7	9,1	8,2	10,0	8,6	. . .	. . .
	план 1936	8,9[7]	10,4	10,3	11,2	16,0	115,0	204,0

[1] A. I. S. A.; S. J. D. R. [2] По некоторым странам урожайность вычислена не за полные пятилетия. [3] В современных границах. [4] В границах 1914 г. [5] Сербия. [6] Яровая. [7] Яровая; по озимой — 11,4.

Таблица № 151

Двигатели и машины в сельском хозяйстве отдельных стран [1] [3]

Страны	Годы	Число разных двигателей, используемых в сельском хозяйстве (в тысячах)				Число некоторых машин, используемых при производстве зерновых культур (в тысячах)			Приходится гектаров посева на один трактор [6]
		Паровые машины и локомобили	Тракторы	Стационарные двигатели внутр. сгорания	Электромоторы	Сеялки	Жнейки и косилки	Молотилки	
Австрия	1930	0,8	0,9	19,5	50,4	26,5	24,9	114,5	2 235
Болгария	1933	. . .	1,6	. . .	. . .	7,1	8,3	3,4	2 300
Великобритания .	1931	2,5	21,1	81,3	2,9	. . .	. . .	. . .	170
Венгрия	1933	. . .	3,8	. . .	. . .	. . .	. . .	. . .	1 475
Германия	1933	15,6	24,1	73,4	1 169,8	614,2	1 308,0	999,8	850
Дания	1923	8,1	2,0	14,8	39,6	97,8	156,8	114,3	1 310
Ирландия	1929	0,6	0,8	2,4	0,2	50,9	124,4	10,2	1 875
Италия	1934	17,0	30,2	16,0	37,3	100,0 [2]	80,0 [2]	27,2	425
Латвия	1930	2,2	0,3	1,2	. . .	6,8	48,1	17,1	6 280
Литва	1930	1,1	0,5	2,5	0,3	4,4	17,5	44,3	4 830
Норвегия	1929	. . .	0,9	4,4	17,3	27,0	97,7	. . .	900
Франция	1930	. . .	20,0 [2]	. . .	. . .	. . .	. . .	. . .	1 000
Швейцария	1929	. . .	1,1	2,7	43,5	10,5	73,7	30,0	445
Эстония	1929	1,1	0,6	1,6	. . .	5,8	30,7	9,4	1 900
Аргентина	1929	. . .	14,7	. . .	. . .	. . .	47,0 [2]	9,0	1 760
Канада	1931	. . .	105,4 [5]	179,8	18,6	. . .	431,4	105,5	225
Соед. Штаты . . .	1930	25,0 [2]	920,0 [4]	1 131,1	386,2	. . .	. . .	. . .	145
Чили	1930	2,8	0,7	1,5	1,0	3,2	12,6	4,5	5 116
Алжир	1929	1,7	5,8	. . .	. . .	4,9	22,0	1,6	1 030
Египет	1929	1,0	2,7	. . .	. . .	. . .	. . .	0,6	815
Тунис	1929	. . .	1,2	. . .	. . .	. . .	. . .	. . .	2 445
Южно-Афр. Союз	1930	1,6	3,7	8,1	1,4	53,8	10,2	. . .	1 315
Австралияя	1932	. . .	27,0 [2]	. . .	. . .	78,8	110,8	1,9	480
Новая Зеландия .	1934	0,4	5,1	21,8	29,2	. . .	15,5	0,4	180
СССР	1934	12,1	197,0 [7]	33,6	6,2	769,3	1 308,0	445,2	660

[1] «International review of agriculture» № 11, 1935. [2] Оценка. [3] Основным недостатком настоящей таблицы является то, что даны сведения о количестве, а не о мощности двигателей. [4] В 1921 г. — 355 тыс. [5] В 1921 г. — 47 тыс. [6] Частное от деления посевной площади страны на количество тракторов. [7] На 1/I 1936 г.— 379,5 тыс.

СПбГУ

Б. Зерновые хлеба и картофель

Таблица № 152

Посевные площади зерновых хлебов по частям света без СССР [1] [3]

(В миллионах гектаров)

Хлеба	Годы	Европа	Северная Америка	Южная Америка	Африка	Азия [2]	Австралия	Всего
Пшеница	1909—13	29,3	23,9	7,0	3,4	12,5	3,2	79,3
	1925—29	28,5	33,5	9,0	4,3	17,9	5,3	98,5
	1932	30,5	34,6	8,5	5,0	20,1	6,5	105,2
	1933	31,5	30,4	9,0	4,8	19,4	6,2	101,3
	1934	...	...	...	...	...	...	97,0
	1935	...	...	...	...	...	...	97,0
Рожь	1909—13	18,5	1,0	0,0	0,0	...	0,0	19,5
	1925—29	17,0	1,7	0,2	0,1	0,2	0,0	19,2
	1932	16,5	1,7	0,5	0,0	0,2	0,0	18,9
	1933	16,8	1,2	0,4	0,0	0,3	0,0	18,7
	1934	...	...	...	...	...	...	18,4
	1935	...	...	...	...	...	...	19,2
Ячмень	1909—13	10,9	4,3	0,2	3,0	5,3	0,1	23,8
	1925—29	11,1	6,1	0,5	3,5	6,7	0,2	28,1
	1932	11,4	7,1	0,7	3,7	6,7	0,2	29,8
	1933	11,3	5,7	0,8	3,6	6,6	0,2	28,2
	1934	...	...	...	...	...	...	26,6
	1935	...	...	...	...	...	...	29,5
Овес	1909—13	20,0	19,0	1,0	0,6	0,1	0,5	41,2
	1925—29	18,0	21,8	1,0	0,6	0,4	0,5	42,3
	1932	17,3	22,1	1,0	0,5	0,4	0,5	41,8
	1933	17,1	20,3	0,9	0,5	0,4	0,5	39,7
	1934	...	...	...	...	...	...	36,7
	1935	...	...	...	...	...	...	40,2
Кукуруза	1909—13	10,4	45,3	7,0	2,4	5,1	0,1	70,3
	1925—29	11,3	43,9	7,9	5,7	6,5	0,1	75,4
	1932	12,5	48,2	8,6	6,7	7,1	0,1	83,2
	1933	12,5	45,9	9,1	6,7	7,4	0,1	81,7
	1934	...	...	...	...	...	...	72,8
	1935	...	...	...	...	...	...	75,8
Итого по пяти хлебам	1909—13	89,1	93,5	15,2	9,4	23,0	3,9	234,1
	1925—29	85,9	107,0	18,6	14,2	31,7	6,1	263,5
	1932	88,2	113,7	19,3	15,9	34,5	7,3	278,9
	1933	89,2	103,5	20,2	15,6	34,1	7,0	269,6
	1934	...	...	...	...	...	...	251,5
	1935	...	...	...	...	...	...	261,6

[1] A. I. S. A.; B. S. A. [2] Без Ирана и Китая. Данные о Китае с 1933 г. см. в таблицах №№ 154—159. [3] Данные 1935 года — предварительные.

ОПГУ

Производство зерновых хлебов по частям света без СССР [1] [3]

(В миллионах тонн)

Хлеба	Годы	Европа	Северная Америка	Южная Америка	Африка	Азия [2]	Австралия	Всего
Пшеница	1909—13	37,0	24,5	4,9	2,8	10,4	2,7	82,3
	1925—29	36,8	34,4	8,0	3,2	13,5	3,9	99,8
	1932	40,6	32,6	7,8	3,8	13,7	6,1	104,6
	1933	47,6	22,4	9,4	3,3	15,6	5,0	103,3
	1934	41,8	17,9	7,9	4,1	11,7	7,4	90,8
	1935	41,8	20,8	6,1	3,5	12,1	7,6	91,9
Рожь	1909—13	25,1	1,0	0,0	0,0	. . .	0,0	26,1
	1925—29	22,2	1,4	0,2	0,0	0,2	0,0	24,0
	1932	23,7	1,3	0,3	0,0	0,2	0,0	25,5
	1933	25,5	0,6	0,2	0,0	0,3	0,0	26,6
	1934	. . .	. . .	. . .	. . .	. . .	. . .	24,0
	1935	. . .	. . .	. . .	. . .	. . .	. . .	24,7
Ячмень	1909—13	15,4	5,2	0,3	2,2	5,7	0,1	28,9
	1925—29	15,6	7,6	0,6	2,2	7,1	0,2	33,3
	1932	16,9	8,4	1,0	2,4	6,9	0,2	35,8
	1933	16,9	4,8	1,1	2,3	7,2	0,2	32,5
	1934	. . .	. . .	. . .	. . .	. . .	. . .	31,5
	1935	. . .	. . .	. . .	. . .	. . .	. . .	34,7
Овес	1909—13	28,2	22,0	0,9	0,4	0,1	0,5	52,1
	1925—29	26,8	23,7	1,1	0,3	0,3	0,3	52,5
	1932	26,9	24,1	1,1	0,3	0,3	0,4	53,1
	1933	28,1	15,4	1,0	0,3	0,4	0,4	45,6
	1934	. . .	. . .	. . .	. . .	. . .	. . .	39,4
	1935	. . .	. . .	. . .	. . .	. . .	. . .	49,7
Кукуруза	1909—13	15,1	73,2	9,1	3,0	4,0	0,3	104,7
	1925—29	14,6	70,5	13,1	5,4	7,2	0,2	111,0
	1932	19,4	76,9	13,7	4,6	7,2	0,1	121,7
	1933	15,7	62,7	13,3	5,5	7,9	0,1	105,2
	1934	. . .	. . .	. . .	. . .	. . .	. . .	84,8
	1935	. . .	. . .	. . .	. . .	. . .	. . .	104,3
Итого по пяти хлебам	1909—13	120,8	125,9	15,2	8,4	20,2	3,6	294,1
	1925—29	116,0	137,6	23,0	11,1	28,3	4,6	320,6
	1932	127,3	143,3	23,9	11,1	28,3	6,8	340,7
	1933	133,8	105,9	25,0	11,4	31,4	5,7	313,2
	1934	. . .	. . .	. . .	. . .	. . .	. . .	270,5
	1935	. . .	. . .	. . .	. . .	. . .	. . .	305,3

[1] A. I. S. A.; B. S. A. [2] Без Ирана и Китая. Данные о Китае с 1933 г. см. в таблицах №№ 154—159. [3] Данные 1935 г. — предварительные.

ОГУ

Таблица № 154

Посевные площади и сбор пшеницы по странам [1]

Страны [2]	Посевная площадь в тысячах гектаров					Сбор в тысячах тонн				
	Средняя за		1932	1934	1935	Средний за		1932	1934	1935
	1909—13	1925—29				1909—13	1925—29			
Европа										
Франция	6 787	5 358	5 434	5 404	5 344	8 863	7 929	9 077	9 213	7 577
Испания	3 864	4 332	4 552	4 467	4 477	3 550	3 978	5 013	4 725	4 184
Португалия	490	433	591	544	...	322	277	648	672	432
Италия	4 744	4 870	4 931	4 952	5 027	4 990	6 238	7 537	6 343	7 705
Венгрия	1 511	1 546	1 534	1 537	1 621	1 995	2 165	1 754	1 764	2 010
Румыния	1 852	3 135	2 870	3 079	3 447	2 389	2 872	1 511	2 084	2 621
Болгария	1 010	1 077	1 263	1 237	1 104	625	1 102	1 316	1 132	1 302
Югославия	382	1 854	1 951	2 102	2 150	401	2 204	1 455	1 860	1 987
Греция	440	506	606	792	817	357	333	465	699	839
Германия	1 657	1 646	2 280	2 198	2 104	3 765	3 259	5 003	4 532	4 667
Бельгия	160	152	156	150	156	405	403	418	439	374
Великобритания и Сев. Ирланд.	750	628	544	756	762	1 587	1 411	1 187	1 899	1 777
Голландия	56	55	120	148	152	131	163	349	491	433
Дания	50	100	99	114	126	151	283	299	340	402
Чехословакия	...	754	835	942	964	...	1 294	1 462	1 361	1 687
Польша	1 353	1 337	1 726	1 746	1 781	1 678	1 647	1 346	2 080	1 984
Австрия	198	203	216	230	246	271	308	332	362	424
Литва	82	142	206	208	211	85	165	256	285	261
Швеция	103	197	302	290	272	221	426	721	772	630
Америка										
Соединенные Штаты	19 060	23 588	23 150	17 098 [4]	21 136	18 782	22 385	20 251	13 538	16 394
Канада	4 025	9 350	11 000	9 706	9 759	5 365	11 722	12 058	7 508	7 538
Мексика	786	510	447	495	484	301	293	263	298	279
Аргентина	6 023	7 697	7 200	7 613	5 700	4 002	6 614	6 556	6 486	3 915
Чили	427	648	593	858	830	578	783	782	819	...
Уругвай	320	427	383	403	486	177	333	147	290	349
Африка										
Франц. Марокко	628	1 065	1 098	1 221	1 299	508	678	761	1 059	544
Алжир	1 425	1 479	1 512	1 646	1 650	957	807	796	1 185	847
Тунис	530	696	968	770	740	169	321	475	375	449
Египет	532	629	713	583	592	928	1 090	1 431	1 013	1 175
Южно-Африк. Союз	301	367	619	616	...	171	221	289	418	489
Азия										
Британская Индия	11 826	12 765	13 679	14 565	13 955	9 576	8 721	9 169	9 565	9 867
Япония	477	475	505	643	658	643	845	892	1 297	1 324
Корея	149	360	321	319	324	125	261	244	252	265
Манчжурия	...	1 105	1 395	826	...	...	1 229	1 133	638	935
Турция (вся)	...	2 447	3 462	3 086	2 218	...	1 888	1 877	2 714	2 449
Сирия и Ливан	...	483	452	475	521	...	343	268	396	453
Ирак	...	728	827 [5]			...	...	...	...	...
Иран	...	...	847			...	...	1 384	...	...
Китай	...	...	18 450 [3]			...	...	23 800 [3]	...	...
Австралия										
Австралия	3 077	5 179	6 380	5 247	4 834	2 463	3 702	5 822	3 851	3 805
Новая Зеландия	98	91	122	94	100	188	208	301	177	...
СССР	29 950	28 640	34 500	35 247	37 056	20 600	21 524	20 250	30 410	30 829

[1] A. I. S. A.; S. J. D. R.; R. I. C.; B. S. A.

[2] Посевы пшеницы в размере 25—100 тыс. *га* имеются еще в Эстонии, Латвии, Голландии, Швейцарии, в ряде южно-американских республик, на о-ве Кипре, в Итальянской Ливии, Земле Базуто, Кении и в ряде других стран.

[3] 1933 г.

[4] Площадь, с которой снят урожай.

[5] 1930 г.

Посевная площадь и сбор ржи по странам [1]

Таблица № 155

Страны [2]	Посевная площадь в тысячах *га*					Сбор в тысячах тонн				
	Средняя за		1932	1934	1935	Средний за		1932	1934	1935
	1909—13	1925—29				1909—13	1925—29			
Европа										
Германия	5 164	4 700	4 450	4 491	4 532	9 585	7 596	8 364	7 608	7 543
Польша	5 087	5 672	5 646	5 639	5 730	5 711	6 186	6 110	6 464	6 565
Австрия	419	383	387	384	376	568	511	615	575	587
Чехословакия	. . .	1 021	1 040	1 001	1 016	. . .	1 668	2 176	1 523	1 636
Литва	552	482	483	496	500	497	517	572	615	614
Латвия	351	254	240	264	266	325	237	300	408	363
Эстония	169	143	147	147	145	185	151	181	230	173
Финляндия	238	224	218	246	248	266	304	329	395	358
Швеция	395	300	209	235	225	612	498	434	525	439
Дания	247	181	120	152	158	442	288	222	280	285
Голландия	226	198	166	187	203	408	402	352	503	371
Бельгия	262	230	227	214	213	580	554	601	565	489
Франция	1 253	790	701	685	673	1 334	904	859	838	735
Португалия	298	167	148	141	. . .	98	112	119	122	. . .
Испания	804	695	614	587	567	702	606	658	563	485
Италия	123	124	117	112	109	135	166	160	142	159
Греция	32	49	68	74	75	29	39	53	63	77
Югославия	50	210	243	255	259	41	188	212	195	196
Болгария	148	194	220	192	175	155	186	229	167	197
Румыния	128	291	348	369	385	119	271	267	211	323
Венгрия	680	667	629	642	626	804	764	770	619	675
Америка										
Соединенные Штаты	905	1 384	1 353	786 [3]	1 497	917	1 038	1 032	407	1 470
Канада	47	321	313	297	311	53	329	215	138	244
Аргентина	31	220	480	867	650	16	163	320	401	140
Азия										
Турция (вся)	. . .	208	204	244	239	. . .	164	198	244	280
СССР	25 100	26 820	26 600	24 000	23 121	18 910	22 048	22 020	20 130	21 364

[1] A. I. S. A.; S. J. D. R.; R. I. C. [2] Кроме того незначительные посевы в Великобритании, Ирландии, Швейцарии, Люксем-

Посевная площадь и сбор ячменя по странам [1]

Страны [2]	Посевная площадь в тысячах *га*					Сбор в тысячах тонн				
	Средняя за		1932	1934	1935	Средний за		1932	1934	1935
	1909—13	1925—29				1909—13	1925—29			
Европа										
Германия	1 399	1 494	1 568	1 631	1 605	3 343	2 865	3 215	3 204	3 351
Великобритания и Сев. Ирландия	681	521	417	388	353	1 262	1 090	848	833	746
Польша	1 265	1 150	1 207	1 177	1 208	1 489	1 396	1 401	1 453	1 473
Чехословакия	...	713	712	665	646	...	1 290	1 505	1 034	1 060
Австрия	136	150	171	168	163	169	238	274	295	271
Испания	1 420	1 803	1 957	1 822	1 836	1 626	2 031	2 886	2 812	1 980
Франция	804	719	720	732	726	1 150	1 105	1 089	1 034	1 072
Румыния	533	1 765	1 787	1 753	1 618	544	1 643	1 467	871	923
Югославия	108	382	407	434	423	109	378	392	410	375
Болгария	225	227	231	230	203	194	266	295	186	281
Греция	135	183	216	213	220	133	147	193	196	229
Венгрия	525	427	469	478	478	714	595	719	544	574
Италия	248	234	210	199	195	220	246	247	203	200
Дания	241	334	345	340	344	548	904	1 009	950	1 098
Швеция	181	142	118	100	104	327	259	237	216	210
Финляндия	112	111	125	132	133	105	141	179	209	173
Эстония	132	115	108	104	105	135	111	100	115	92
Латвия	191	176	185	180	193	173	155	193	218	204
Литва	183	200	201	204	205	159	220	239	254	241
Америка										
Соед. Штаты	3 084	4 195	5 401	2 871 [4]	5 244	4 024	5 257	6 576	2 569	6 355
Канада	637	1 739	1 521	1 462	1 573	986	2 276	1 759	1 388	1 826
Мексика	581	174	160	153	...	153	83	66	68	...
Аргентина	47	326	519	812	780	36	361	700	886	479
Африка										
Фр. Марокко	797	1 225	1 335	1 555	1 614	700	905	1 026	1 520	779
Алжир	1 374	1 394	1 351	1 267	1 252	1 001	756	673	974	699
Тунис	497	503	610	400	620	170	190	340	150	400
Итальянск. Ливия	...	165	219	144	171	...	65	60	30	...
Египет	161	149	148	115	114	258	247	263	197	230
Ю.-Африк. Союз	44	33	...	...	...	28	29	...	...	...
Азия										
Брит. Индия	3 592	3 238	...	...	...	3 168	2 518	2 426	...	...
Япония	1 290	945	853	753	777	2 085	1 889	1 733	1 557	1 709
Корея	365	894	990	1 020	1 031	424	817	987	1 048	1 176
Турция	...	1 127	1 376	1 609	...	...	1 069	1 159	1 672	1 290
Сирия и Ливан	...	294	314	247	289	...	307	198	243	345
Китай	...	...	4 893 [3]	...	...	...	...	6 382 [3]	...	...
Австралия										
Австралия	62	151	179	...	...	66	147	197	...	...
СССР	10 520	7 240	6 800	8 482	8 743	9 045	5 764	5 030	6 840	8 162

[1] A. I. S. A.; S. J. D. R.; B. S. A. [2] Кроме того небольшие посевы ячменя в Бельгии, Ирландии, Норвегии, Голландии, на о-ве Кипре, в Эритрее, Боливии, Перу, Новой Зеландии и др. странах. [3] 1933 г. [4] Площадь, с которой снят урожай.

Посевная площадь и сбор овса по странам [1]

Страны [2]	Посевная площадь в тысячах *га*					Сбор в тысячах тонн				
	Средняя за		1932	1934	1935	Средний за		1932	1934	1935
	1909—13	1925—29				1909—13	1925—29			
Европа										
Франция	3 978	3 479	3 387	3 322	3 319	5 348	5 076	4 818	4 384	4 602
Великобрит. и Сев. Ирландия	1 352	1 230	1 106	1 010	1 017	2 355	2 465	2 322	2 068	2 110
Ирландия (доминион)	283	265	256	236	248	644	654	637	570	625
Германия	3 884	3 496	3 285	3 146	2 793	7 860	6 527	6 650	5 452	5 363
Бельгия	260	274	288	294	287	618	695	760	807	669
Дания	407	416	398	382	368	778	962	1 055	980	1 044
Голландия	140	153	142	131	129	282	333	277	287	262
Польша	2 749	2 026	2 220	2 212	2 221	2 814	2 325	2 391	2 551	2 575
Румыния	447	1 135	792	827	788	422	1 021	643	563	593
Чехословакия	...	838	817	798	777	...	1 396	1 664	1 179	1 026
Венгрия	345	278	234	224	224	440	374	316	259	222
Австрия	344	306	307	300	300	405	435	390	467	417
Испания	516	758	779	760	655	423	586	830	754	539
Португалия	228	179	186	163	...	62	78	92	78	...
Италия	507	503	446	424	425	536	626	603	490	515
Югославия	107	366	328	382	372	74	342	269	333	277
Греция	62	106	134	136	145	54	71	99	99	128
Болгария	163	137	116	126	109	110	106	101	73	92
Швеция	792	713	639	659	670	1 249	1 184	1 188	1 231	1 209
Норвегия	107	98	95	92	87	173	183	193	176	173
Финляндия	404	444	455	475	474	359	579	669	776	641
Эстония	135	144	144	138	138	123	121	130	160	134
Латвия	306	299	325	300	332	279	249	323	389	385
Литва	317	335	373	329	334	266	311	356	380	397
Америка										
Соед. Штаты	15 118	16 651	16 764	12 210	15 997	16 597	17 658	18 095	7 635	17 329
Канада	3 884	5 192	5 321	5 557	5 706	5 424	6 047	6 039	4 952	6 073
Аргентина	799	855	894	1 432	1 160	787	965	1 010	970	499
Чили	33	88	69	80	99	51	100	103	68	...
Африка										
Алжир	182	245	197	182	177	196	187	126	173	125
Ю.-Афр. Союз	328	250	...	...	...	140	101	...	...	...
Азия [3]										
Япония	45	114	127	119	...	...	164	111	200	...
Корея	45	109	117	117	...	72	60	71	41	...
Турция (вся)	...	114	119	182	...	26	94	127	159	256
Австралия										
Австралия	302	448	416	...	...	258	237	293	...	...
СССР	16 700	16 420	15 400	18 011	18 320	13 430	14 338	11 240	18 900	18 268

[1] A. I. S. A.; S. J. D. R. [2] Кроме того незначительные посевы овса в Швейцарии, Сирии, Уругвае, Марокко и Тунисе. [3] В Китае посевная площадь определяется в 0,6 млн. *га*, а сбор в 0,5 млн. тонн.

Посевная площадь и сбор кукурузы (маиса) по странам [1]

Страны [2]	Посевная площадь в тысячах *га*					Сбор в тысячах тонн				
	Средняя за		1932	1934	1935	Средний за		1932	1934	1935
	1909—13	1925—29				1909—13	1925—29			
Европа										
Румыния	2 084	4 292	4 776	5 005	5 164	2 730	4 535	5 993	4 846	4 793
Югославия	584	2 096	2 521	2 662	2 727	762	3 055	4 793	5 154	2 356
Болгария	603	676	744	671	677	776	667	886	820	1 007
Венгрия	859	1 077	1 176	1 124	1 165	1 506	1 801	2 432	2 098	1 434
Греция	196	204	265	237	...	239	163	214	231	...
Италия	1 608	1 521	1 448	1 494	1 471	2 549	2 439	3 016	3 193	2 305
Испания	459	428	446	434	435	674	596	693	788	721
Португалия	246	340	376	...	...	259	360	367	...	...
Франция	467	343	340	342	318	566	428	409	519	532
Австрия	49	59	67	65	64	73	113	132	150	118
ольша	66	88	97	90	93	72	88	106	76	...
ехословакия	...	139	134	90	78	...	243	309	161	177
Америка										
Соед. Штаты	42 180	40 249	43 977	35 530	37 875	68 897	67 848	73 837	34 977	55882
Мексика	2 466	3 108	3 243	...	...	3 388	1 987	1 973	1 701	...
Гватемала	242	127	147	...	...	159	109	141	...	...
Сальвадор	102	133	137	...	...	106	228	271	...	...
Аргентина	3 525	3 773	3 764	7 030	7 630	4 869	7 555	6 802	11 500	9650
Бразилия	3 058	3 500	...	...	...	3 798	4 891	6 050	...	...
Боливия	...	302	350	...	...	...	431	...	...	...
Уругвай	238	200	205	...	...	155	134	106	...	...
Колумбия	168	155	596	...	...	166	138	475	...	...
Африка										
Египет	680	850	827	660	660	1 540	1 968	1 932	1 572	1685
Фр. Марокко	150	227	347	399	403	80	135	119	246	139
Ю.-Афр. Союз [3]	873	2 083	2 458	2 700	2 121	754	1 623	757	1 722	1462
Ангола	...	201	514	...	...	...	161	...	...	...
Азия										
Брит. Индия	2 932	2 379	2 532	...	...	2 105	2 133	2 178	...	...
Ява и Мадура	1 546	1 893	2 204	...	...	1 275	1 916	2 127	...	...
Филиппины	384	530	577	...	...	254	434	415	...	...
Фр. Индо-Китай	134	193	217	...	...	160	243	257	...	...
Корея	63	101	109	118	...	57	76	87	60	...
Манчжурия	...	999	980	1 123	...	...	1 717	1 542	1 477	1 797
Китай	...	...	4 035 [4]	...	...	...	...	6 932 [4]	...	...
Австралия										
Австралия	143	129	92	...	...	255	214	129	...	...
СССР	1 320	3 420	3 700	3 680	3 237	1 335	3 727 [5]	3 426	3 840	2 795

[1] A. I. S. A. [2] Кроме того посевы меньших размеров в Канаде, Центральной Америке, Чили, Перу, Парагвае, Франц. Зап. Африке, в непоименованных странах Северной Африки, в Сирии и Новой Зеландии. [3] Посевные площади — только в хозяйствах «европейцев». Цифры сбора охватывают и хозяйства коренного населения. [4] 1933 г. [5] Средний за 1923—27 гг.

Таблица № 159

Посевная площадь и сбор риса по странам [1]

Страны	Посевная площадь в тысячах *га*					Сбор в тысячах тонн				
	Средняя за		1932	1934	1935	Средний за		1932	1934	1935
	1909—13	1925—29				1909—13	1925—29			
Европа										
Италия	145	141	135	131	138	475	662	657	617	656
Испания	38	49	50	47	47	190	306	318	293	295
Америка										
Соед. Штаты	290	380	351	316	318	485	827	827	782	784
Мексика	65	44	32	...	...	72	80	64	...	...
Бразилия	...	610	...	...	...	45	916	1 350	...	...
Перу	53	37	60	...	...	93	74	88	...	...
Брит. Гвиана	16	22	36	...	...	46	57	86	...	...
Африка										
Мадагаскар	396	540	568	...	...	659	750	702	...	...
Фр. Гвинея	...	175	200	...	...	...	170	150	...	...
Сенегал	...	43	50	...	...	...	42	51	...	...
Фр. Судан	...	35	76	...	...	...	39	81	...	...
Сиерра Леоне	100	135	120	...	...	195	260	274	...	...
Египет	103	114	198	165	198	374	352	550	513	721
Азия										
Китай	...	...	17 197[3]	...	...	...	...	52 070[3]	...	...
Брит. Индия	31 991	32 734	33 451	32 790	31 631	48 633	46 356	47 429	45 509	42 288
Цейлон	281	334	340	...	...	226	268	...	...	...
Сиам	1 831	2 511	3 011	3 424	3 200	2 850	4 348	5 116	5 184	4 854
Франц. Индо-Китай	3 460	5 265	5 365	...	...	5 388	5 991	5 785	...	...
Япония	2 954	3 151	3 231	3 147	3 178	9 088	11 034	11 208	9 621	10 650
Формоза [4]	478	571	664	666	...	813	1 187	1 620	1 644	...
Корея	1 176	1 572	1 630	1 698	1 670	1 841	2 769	3 034	3 103	8 309
Манчжурия	...	211	168	...	...	...	308	247	...	...
Брит. Малайя	237	268	310	...	...	240	289	471	...	...
Ява и Мадура	2 409[2]	3 489	3 778	...	...	4 068[2]	5 288	5 650	...	...
Брит. Борнео и Саравак	24	256	286	...	...	20	162	178	...	...
Филиппины	1 114	1 788	1 854	...	...	820	2 191	2 105	...	...
Турция	...	26	26	...	...	...	23	48	57	...
СССР	236	207	122	132	138	278	...	200	196	259

[1] A. I. S. A.; S. J. D. R.

[2] Только на землях с искусственным орошением. Кроме того несколько сот тысяч *га* на неорошаемых землях.

[3] 1933 г.

[4] Два урожая в год: посевная площадь дается один раз; урожай — сумма обоих сборов.

Посевная площадь и сбор картофеля по странам [1]

Страны [2]	Посевная площадь в тысячах *га*					Сбор в тысячах тонн				
	Средняя за		1932	1934	1935	Средний за		1932	1934	1935
	1909—13	1925—29				1909—13	1925—29			
Европа										
Германия . . .	2 757	2 810	2 879	2 907	2 750	37 962	38 129	47 016	46 781	40 960
Франция	1 646	1 459	1 413	1 396	1 405	14 337	14 259	16 484	15 387	14 000
Великобрит. и Сев. Ирландия	302	324	322	310	292	4722	5 402	5 665	5 475	4 761
Ирландия (доминион) . . .	170	149	141	139	136	2 202	2 391	3 064	2 585	2 615
Польша	2 404	2 479	2 715	2 762	2 834	24 790	26 458	29 975	33 470	31 822
Чехословакия .	. . .	721	731	748	748	. . .	8 640	9 276	9 573	. . .
Австрия	155	183	202	205	200	1 296	2 265	2 666	2 795	2 047
Голландия . . .	166	175	176	144	140	2 383	3 323	3 607	2 940	2 491
Бельгия	157	165	176	159	163	2 925	3 391	4 439	3 179	2 757
Дания	60	70	69	77	75	847	986	1 302	1 371	1 231
Швеция	152	148	137	131	. . .	1 567	1 725	2 134	1 942	. . .
Норвегия . . .	41	48	50	49	50	621	858	1 035	801	846
Финляндия . . .	73	69	77	83	85	455	749	983	1 139	1 316
Эстония	80	67	67	72	74	834	714	783	892	892
Латвия	80	81	102	108	124	639	775	1 205	1 446	1 459
Литва	119	140	173	183	186	796	1 465	1 919	2 493	1 821
Испания	260	324	418	459	429	3 075	3 658	5 026	4 567	4 830
Италия	287	351	414	405	406	1 655	1 982	2 837	2 707	. . .
Югославия . .	11	226	237	259	. . .	47	1 141	1 391	1 844	. . .
Румыния	33	261	264	204	207	124	2 065	1 725	1 922	. . .
Венгрия	242	271	299	290	303	1 942	1 966	1 557	2 119	1 427
Америка										
Соед. Штаты .	1 488	1 233	1 368	1 340	1 318	9 735	9 482	9 744	10 486	9 687
Канада	196	223	211	230	212	2 119	2 030	1 788	2 182	1 752
Аргентина . . .	88	120	140	. . .	. . .	831	790	785	. . .	. . .
Азия [3]										
Япония	69	97	111	. . .	. . .	673	926	1 003	. . .	. . .
Корея	26	80	97	97	. . .	189	452	690	426	. . .
Австралия										
Австралия . . .	58	57	60	. . .	. . .	394	362	390	. . .	. . .
СССР	2 925	5 412	6 111	6 130	7 376	20 200	42 160	43 120	56 168	. . .

[1] A. I. S. A.; S. J. D. R.; B. S. A.

[2] Незначительные посевы картофеля во всех непоименованных странах Европы, в Мексике, Бразилии, Чили, Турции, Сирии, Северной Африке, Ю.-Африк. Союзе, на Мадагаскаре и в Новой Зеландии.

[3] В Китае посевная площадь определяется приблизительно в 1,5 млн. *га*, а сбор в 13 млн. тонн.

Таблица № 161

Динамика мирового вывоза шести хлебов по отдельным странам в 1909—1934 гг. [1] [4] [5]

(В миллионах тонн)

Страны	В среднем за				1928	1929	1930	1931	1932	1933	1934
	1909—1913 [2]	1914—1918 [2]	1919—1922	1923—1927							
Россия	10,5	1,4	—	—	—	—	—	—	—	—	—
Придунайские страны [3]	5,9	1,3	1,3	3,4	2,3	3,2	5,1	4,9	3,5	3,6	2,5
Соед. Штаты	4,0	9,0	11,0	6,9	6,1	5,7	4,1	3,4	2,9	1,3	1,2
Канада	2,7	4,8	5,2	8,8	12,5	7,3	6,6	6,7	7,5	6,1	5,6
Аргентина	6,2	5,1	7,1	9,2	12,6	12,7	7,6	14,4	11,8	10,1	11,6
Австралия	1,3	1,1	2,5	2,4	2,2	2,7	2,1	4,3	4,2	4,0	1,5
Брит. Индия	3,9	3,0	1,2	3,2	2,0	2,1	2,7	2,2	2,3	1,9	1,5
Прочие капитал. страны	2,7	5,2	5,3	5,9	8,1	8,3	8,1	7,4	6,9	7,6	...
Итого по капитал. миру	37,2	30,9	33,6	39,8	45,8	42,0	36,3	43,3	39,1	34,6	...
СССР	—	—	0,0	1,5	0,0	0,2	4,8	5,1	1,8	1,7	0,8
Всего	37,2	30,9	33,6	41,3	45,8	42,2	41,1	48,4	40,9	36,3	...

[1] A. I. S. A.; S. J. D. R. [2] В довоенных границах. [3] Болгария, Венгрия, Румыния и Югославия (до 1919 г. — Сербия). [4] Пшеница, рожь, ячмень, овес, кукуруза и рис, а также мука в переводе на зерно. [5] Чистый вывоз (за вычетом привоза).

Таблица № 162

Динамика мирового вывоза шести хлебов по отдельным культурам в 1909—1933 гг. [1] [2] [5]

(В миллионах тонн)

Хлеба	В среднем за				1928	1929	1930	1931	1932	1933	1934
	1909—1913 [3]	1914—1918 [3]	1919—1922	1923—1927							
Пшеница	14,5	12,6	15,3	16,8	20,0	17,9	15,4	19,2	16,1	14,2	
Пшеничная мука	2,2	2,9	3,4	3,3	3,2	3,5	3,3	2,9	2,4	2,6	
Кукуруза	6,3	4,8	6,1	7,7	8,9	7,7	8,0	12,0	10,6	8,1	
Ячмень	5,2	1,8	1,7	3,0	3,8	3,0	3,8	3,7	2,5	2,6	
Овес	2,3	2,9	1,5	1,4	1,1	1,3	1,6	1,4	1,2	0,9	
Рожь	1,1	0,6	1,3	1,7	1,1	1,1	1,5	1,7	1,2	1,0	
Ржаная мука	0,3	0,1	0,1	0,1	0,0	0,1	0,1	0,1	0,0	0,1	
Рис	4,5	4,2	3,1	6,2	6,6	6,2	6,4	6,5	6,9	6,8	
Итого в переводе на зерно [4]	37,2	30,9	33,6	41,3	45,8	42,2	41,1	48,4	40,9	36,3	

[1] A. I. S. A. [2] Включая СССР. [3] В довоенных границах. [4] По коэффициенту 1 тонна муки = $1^1/_3$ тонны зерна. [5] Чистый вывоз (за вычетом привоза).

Экспорт пшеницы из отдельных стран [1]

(В тысячах тонн)

Страны	Зерно или мука [2]	1909—1913 [3]	1925—1929	1930	1931	1932	1933	1934	1935
Венгрия	з.	409	341	347	361	144	450	456	311
	м.	672	191	230	125	60	49	49	53
Румыния	з.	1 346	105	337	986	103	6	0	254
	м.	78	46	21	39	7	0	...	...
Югославия	з.	—	250	252	309	133	13	98	30
Болгария	з.	214	27	39	243	173	101	35	35
Швеция	з.	0	42	11	0	1	0	...	...
Германия	з.	332	233	22	289	468	536	186	...
	м.	177	66	29	2	21	180	180	...
Бельгия	з.	534	31	20	176	112	88	74	...
	м.	61	36	9	8	3	2	...	...
Великобритания	м.	74	242	204	209	243	158	147	...
Италия	м.	64	45	52	77	140	158	183	...
Франция	з.	0	4	446	1	2	60	348	...
	м.	27	10	287	355	147	208	199	154
Соед. Штаты	з.	1 454	3 156	2 389	2 186	1 494	242	462	10
	м.	998	1 142	1 161	858	515	352	370	297
Канада	з.	2 021	7 097	5 654	5 302	6 211	5 233	4 570	4 510
	м.	328	895	668	507	456	495	449	436
Аргентина	з.	2 425	4 233	2 213	3 639	3 442	3 929	4 794	3 914
	м.	121	151	104	86	58	99	110	59
Уругвай	з.	19	64	42	0	0	0	...	...
Чили	з.	60	36	40	1	0	0	...	...
Франц. Марокко	з.	14	83	32	164	189	217	165	...
Алжир	з.	142	122	288	117	311	234	315	265
Тунис	з.	24	87	110	182	272	77	58	150
Китай	з.	98	40	1	0	25	2	...	...
Британск. Индия	з.	1 328	277	249	70	36	40	...	...
	м.	54	61	53	44	29	12	12	...
Япония	м.	10	164	173	184	269	360	322	271
Австралия	з.	1 143	1 992	1 099	3 245	3 467	3 254	808	1 905
	м.	152	448	423	476	554	573	492	573
Россия	з.	4 239	—	—	—	—	—	—	—
	м.	119	—	—	—	—	—	—	—
СССР	з.	—	443	2 531	2 499	551	748	212	719
	м.	—	12	15	30	31	31	52	30

[1] A. I. S. A.; S. J. D. R.; R. I. C.

[2] з. — зерно, м. — мука. При незначительном вывозе муки показывается только зерно и обратно.

[3] В довоенных границах.

СПбГУ

Таблица № 164

Импорт пшеницы в отдельные страны [1]

(В тысячах тонн)

Страны	Зерно или мука [2]	1909–13 [3]	1925—1929	1930	1931	1932	1933	1934	1935
Великобритания	з.	5 249	5 272	5 263	6 039	5 315	5 683	5 170	
Ирландия (доминион)	з.		283	270	286	301	417	479	
Великобритания	м.	541	502	587	537	428	495	477	
Ирландия (доминион)	м.		163	169	172	151	70	30	
Германия	з.	2 422	2 215	1 197	798	1 022	770	647	
	м.	15	129	22	11	8	3	...	
Дания	з.	111	192	138	391	294	298	358	
	м.	52	60	70	67	44	35	22	
Голландия	з.	1 821	602	708	774	759	736	494	
	м.	193	149	160	115	31	45	39	
Бельгия	з.	2 009	1 155	1 207	1 472	1 274	1 190	1 298	
	м.	3	21	11	7	3	7	...	
Франция	з.	1 039	1 257	1 036	2 366	2 122	838	708	
	м.	10	11	26	17	17	30	61	
Швеция	з.	164	239	176	122	171	53	46	
Норвегия	з.	21	97	131	131	148	169	167	
	м.	54	65	65	69	48	50	46	
Финляндия	м.	97	111	99	78	51	48	42	
Латвия	з.	—	54	64	32	16	0	...	
Польша	з.	—	115	8	13	17	30	...	
Австрия	з.	236	233	255	302	272	294	234	
	м.	5	134	155	117	48	29	40	
Чехословакия	з.	—	236	295	417	323	280	2	
	м.	—	202	190	27	36	15	1	
Швейцария	з.	451	445	480	558	521	510	461	
Португалия	з.	88	182	148	77	53	19	17	
Испания	з.	122	140	5	2	292	0	0	
Италия	з.	1 553	2 241	1 935	1 485	1 056	466	469	
	м.	2	5	7	13	12	17	...	
Греция	з.	185	433	575	663	602	449	260	
Соединенные Штаты	з.	26	399	543	427	237	281	502	
Куба	м.	83	112	96	83	76	71	...	
Гаити	м.	24	30	20	24	20	11	13	
Пуэрто-Рико	м.	30	37	37	35	35	36	...	
Ямайка	м.	23	30	28	30	33	39	35	
Бразилия	з.	346	620	648	796	772	850	810	
	м.	165	193	152	61	5	49	99	
Алжир	з.	11	52	7	101	54	24	14	
Египет	з.	3	22	17	38	37	0	...	
	м.	160	188	195	152	57	5	4	
Южно-Африканский Союз	з.	93	142	52	87	29	2	24	
	м.	63	28	18	4	0	0	...	
Китай	з.	0	159	167	1 377	912	1 071	465	
	м.	113	349	314	296	401	196	60	
Япония	з.	78	609	484	723	762	530	491	
Корея	м.	10	33	37	30	27	25	35	
Британская Индия	з.	10	210	194	249	0	53	3	
Цейлон	м.	10	19	20	19	19	16	...	
Британская Малайя	м.	34	54	57	51	47	48	59	
Голландская Индия	м.	33	66	79	80	71	72	78	
Филиппины	м.	59	72	71	79	69	69	70	
Сирия и Ливан	з.	—	38	3	1	18	12	...	
	м.	—	31	14	10	21	43	...	
Турция	з.	105	66	1	0	0	—	—	
Манчжурия	м.	—	—	...	...	247	506	523	
Новая Зеландия	з.	0	32	8	5	37	10	...	
	м.	3	12	9	11	12	10	...	

[1] A. I. S. A.; S. J. D. R.

[2] З. — зерно, м. — мука. При незначительном привозе муки показывается только зерно и обратно.

[3] В довоенных границах.

Таблица № 165

Экспорт ржи из отдельных стран [1]

(В тысячах тонн)

Страны	1909—1913 [2]	1925—1929	1930	1931	1932	1933	1934	1935
Германия (зерно)	794	308	240	85	93	263	107	36
„ (мука)	162	39	28	13	6	42	...	...
Польша	—	123	383	133	219	366	454	416
Чехословакия	—	18	45	5	2	1	...	...
Румыния	90	27	29	96	12	—	0	9
Болгария	48	12	27	74	10	1	0	...
Венгрия	276	144	102	68	52	141	89	21
Аргентина	7	115	13	60	214	191	106	240
Соединенные Штаты	15	480	7	3	28	1	...	...
Канада	3	170	33	93	226	73	18	16
Россия	655	—	—	—	—	—	—	—
СССР	—	153	646	1 109	421	157	100	43

[1] A. I. S. A.; S. J. D. R.; R. I. C.
[2] В довоенных границах.

Таблица № 166

Импорт ржи в отдельные страны [1]

(В тысячах тонн)

Страны	1909—1913 [2]	1925—1929	1930	1931	1932	1933	1934	1935
Германия	389	375	59	102	646	238	53	
Дания	179	187	329	264	240	287	183	
Голландия	578	110	184	257	196	186	178	
Бельгия	130	38	72	175	129	188	129	
Швеция	80	73	73	30	49	2	1	
Норвегия	198	166	155	160	131	137	138	
Финляндия	63	154	96	30	71	52	40	
Эстония	—	49	67	7	0	0	...	
Латвия	—	78	60	8	2	0	...	
Франция	53	33	23	77	56	12	2	
Австрия	38	99	113	103	50	18	40	
Чехословакия	—	113	12	200	71	1	1	

[1] A. I. S. A.; S. J. D. R.
[2] В довоенных границах.

СПбГУ

Таблица № 167

Экспорт ячменя из отдельных стран

(В тысячах тонн) [1]

Страны	1909—1913 [2]	1925—1929	1930	1931	1932	1933	1934	1935
Румыния	353	607	1 444	1 035	542	622	333	175
Польша	—	133	217	138	146	145	265	286
Чехословакия	—	116	143	57	181	76	53	46
Венгрия	260	52	43	11	26	80	15	. . .
Югославия	—	17	3	1	1	10	. . .	. . .
Болгария	39	35	45	49	4	17	12	2
Дания	62	62	42	41	18	31	. . .	. . .
Голландия	590	17	18	26	7	4	. . .	. . .
Франция	17	24	13	1	0	0	. . .	. . .
Соединенные Штаты	180	711	215	171	153	156	119	164
Канада	105	671	62	528	218	44	248	170
Аргентина	17	201	144	206	281	449	536	411
Чили	23	65	44	15	20	47	98	. . .
Фр. Марокко	70	128	12	176	194	152	227	. . .
Алжир	112	101	68	41	8	27	72	23
Тунис	68	91	28	8	118	39	2	. . .
Ирак	158	92	74	162	63	83	. . .	. . .
Сирия и Ливан		8	25	43	3	2	. . .	. . .
Турция		19	6	91	89	. . .	. . .	. . .
Британская Индия	230	64	1	22	22	0	. . .	. . .
Япония	0	10	9	12	8	13	. . .	. . .
Австралия	1	30	15	75	75	69	61	62
Россия	3 719	—	—	—	—	—	—	—
СССР	—	286	1 181	964	422	567	182	588.

[1] A. I. S. A.; S. J. D. R. [2] В довоенных границах.

Таблица № 168

Импорт ячменя в отдельные страны [1]

(В тысячах тонн)

Страны	1909—1913 [2]	1925—1929	1930	1931	1932	1933	1934	1935
Германия	3 083	1 674	1 523	847	478	235	552	
Великобритания	1 087	698	772	781	514	811	791	
Ирландия (доминион)		18	15	23	20	9	. . .	
Бельгия	397	285	402	507	425	409	378	
Голландия	797	297	535	568	393	493	349	
Дания	71	60	517	434	107	84	52	
Франция	138	61	153	421	446	245	150	
Швейцария	24	70	95	145	179	123	131	
Австрия	15	64	90	108	80	90	120	
Италия	18	5	17	26	28	32	65	
Латвия	—	12	8	4	0	0	. . .	
Норвегия	103	27	42	50	19	12	9	
Алжир	5	18	0	112	91	53	. . .	
Итальянская Ливия	. . .	13	43	32	1	0	. .	

[1] A. I. S. A.; S. J. D. R. [2] В довоенных границах.

СПбГУ

Таблица № 169

Экспорт овса из отдельных стран [1]

(В тысячах тонн)

Страны	1909—1913 [2]	1925—1929	1930	1931	1932	1933	1934	1935
Германия	416	232	405	1	0	76	22	...
Ирландия (доминион)	—	48	19	7	2	3	...	...
Швеция	23	11	2	1	9	1	...	...
Польша	—	30	57	3	3	15	...	...
Чехословакия	—	49	57	15	122	68	10	6
Венгрия	188	29	11	0	1	46	9	...
Румыния	157	46	94	38	32	23	0	17
Аргентина	618	456	454	645	716	429	506	395
Чили	36	58	59	61	13	25	70	43
Канада	182	277	43	172	238	93	176	219
Соединенные Штаты	140	203	22	31	51	21	2	...
Алжир	58	25	50	33	14	4	5	...
Тунис	46	21	30	15	8	3	...	...
Новая Зеландия	36	3	0	0	0	0	...	...
Россия	1 088	—	—	—	—	—	—	—
СССР	—	27	353	387	17	84	141	156

[1] A. I. S. A.; S. J. D. R.; R. I. C.
[2] В довоенных границах.

Таблица № 170

Импорт овса в отдельные страны [1]

(В тысячах тонн)

Страны	1909—1913 [2]	1925—1929	1930	1931	1932	1933	1934	1935
Великобритания	915	369	487	435	327	285	163	
Голландия	550	104	158	137	116	94	42	
Дания	66	29	110	53	12	24	25	
Бельгия	114	115	157	103	56	33	18	
Германия	557	259	19	48	6	19	47	
Швейцария	176	148	202	213	223	213	234	
Франция	397	99	68	83	15	23	13	
Австрия	34	83	106	94	59	14	19	
Италия	118	108	134	154	172	108	176	
Швеция	90	42	46	69	32	43	16	
Латвия	—	17	1	2	0	0	...	
Канада	1	39	37	24	27	9	...	
Куба	18	18	12	...	5	3	...	

[1] A. I. S. A.; S. J. D. R.
[2] В довоенных границах.

Таблица № 171

Экспорт кукурузы из отдельных стран

(В тысячах тонн) [1]

Страны	1909—1913 [2]	1925—1929	1930	1931	1932	1933	1934	1935 [3]
Аргентина	2 940	5 521	4 670	9 767	7 055	5 019	5 471	6 496
Соединенные Штаты	1 102	558	162	69	200	136	76	11
Румыния	990	777	1 181	1 027	1 739	1 072	531	460
Югославия	—	455	503	225	185	601	673	574
Венгрия	340	96	100	7	26	199	28	6
Болгария	208	94	192	135	168	100	126	18
Южно-Африк. Союз	98	408	565	165	244	111	228	465
Южная Родезия	3	47	68	58	103	60	30	. . .
Ангола	0	50	71	55	54	91	. . .	. . .
Кения	7	57	113	94	26	58	22	. . .
Египет	2	43	1	2	2	9	. . .	0
Франц. Марокко	5	16	13	5	18	49	61	. . .
Франц. Индо-Китай	88	90	122	96	176	298	476	458
Голландская Индия	31	124	120	167	173	110	44	. . .
Россия	763	—	—	—	—	—	—	—
СССР	—	101	54	97	311	124	126	10

[1] A. I. S. A.; S. J. D. R. [2] В довоенных границах. [3] С 1/XI 1934 по 31/X 1935 г.

Таблица № 172

Импорт кукурузы в отдельные страны

(В тысячах тонн) [1]

Страны	1909—1913 [2]	1925—1929	1930	1931	1932	1933	1934	1935 [3]
Великобр. и С. Ирландия	2 114	1 719	1 629	2 591	2 546	2 520	3 017	2 925
Ирландия (доминион)		344	375	569	570	296	322	283
Дания	289	497	300	723	946	501	215	230
Голландия	751	1 097	1 126	1 571	1 683	1 239	997	876
Бельгия	655	608	587	837	857	752	753	735
Франция	475	676	811	1 063	1 171	720	636	642
Германия	817	1 064	651	507	760	254	388	351
Австрия	352	161	199	312	390	492	496	428
Польша	—	55	18	21	5	4	. . .	. . .
Чехословакия	—	316	274	676	315	178	214	121
Швейцария	101	131	121	174	143	83	86	86
Италия	378	549	714	738	643	139	164	. . .
Испания	248	341	130	172	288	106	62	48
Португалия	42	61	83	57	66	64	75	25
Швеция	37	129	135	353	244	265	107	40
Норвегия	27	111	136	200	153	175	131	125
Канада	266	333	290	245	183	140	212	207
Куба	68	55	6	2	0	4	. . .	. . .
Мексика	113	44	79	19	0	0	. . .	. . .
Япония	7	29	66	84	60	2	0	81

[1] A. I. S. A.; S. J. D. R. [2] В довоенных границах. [3] С 1/XI 1934 по 31/X 1935 г.

Таблица № 173

Экспорт и импорт риса по странам

(В тысячах тонн)[1]

Страны	1909—13[3]	1925—29	1930	1931	1932	1933	1934	1935
				Экспорт				
Германия[4]	180	147	72	62	47	37	34	28
Франция[4]	36	76	86	43	39	35	30	23
Голландия[4]	197	96	92	113	84	58	91	92
Испания	8	52	57	38	40	9	46	28
Италия	67	200	214	150	159	195	163	...
Соединенные Штаты	65	200	232	232	255	203	39	76
Египет	24	48	55	31	47	97	68	71
Британская Индия	2 438	2 211	2 641	2 195	1 177	1 873	1 417	1 686
Франц. Индо-Китай	896	1 472	1 025	893	1 119	1 210	1 439	1 765
Британская Малайя	524	271	210	177	187	163	169	...
Сиам	792	1 241	928	1 202	1 518	1 530	1 957	1 545
Формоза	120	345	297	412	528	544	727	...
Корея	93	811	700	1 228	1 018	1 079	1 348	...
Япония	48	91	82	199	71	29	89	32
Иран	70	55	52	47	28	26	...	...
				Импорт				
Германия	417	385	250	406	385	307	288	191
Франция	259	254	256	387	378	569	643	428
Голландия	351	183	162	225	118	158	165	149
Великобритания	255	133	112	113	120	101	123	121
Бельгия	97	42	47	61	55	58	66	42
Польша	—	66	53	78	47	64	44	48
Австрия	123	27	28	35	25	28	29	34
Чехословакия	—	51	44	51	50	59	68	67
Венгрия	134	25	18	22	21	22	20	19
Португалия	27	46	43	28	40	33	27	19
Соединенные Штаты	39	26	13	15	8	13	25	25
Канада	23	27	30	36	30	32	37	30
Куба[2]	120	210	206	161	143	127	...	...
Пуэрто-Рико[2]	57	80	96	97	97	102	...	...
Аргентина	48	63	72	53	44	65	50	...
Египет	45	27	12	38	32	0	0	0
Южно-Африк. Союз	37	40	42	43	41	46	53	50
Цейлон[2]	386	488	489	461	470	458	485	567
Британская Индия	161	155	91	17	31	35	290	218
Британская Малайя	705	784	816	704	605	609	64	...
Голландская Индия	456	591	628	608	424	334	279	118
Корея	8	110	78	9	15	16	...	...
Формоза	14	84	12	2	35	7	1	...
Филиппины	187	67	11	12	13	20	...	...
Китай	304	918	1 203	650	1 360	1 295	771	1 296
Япония	476	1 589	1 176	1 765	1 693	1 748	2 069	...
Манчжурия	—	—	—	...	13	34	74	...
Россия	3	—	—	—	—	—	—	—
СССР	—	60	57	49	67	11	29	39

[1] A. I. S. A.; S. J. D. R.; B. S. A.
[2] Крупный импорт в связи с монокультурным местным сельским хозяйством.
[3] В довоенных границах.
[4] Реэкспорт.

СПбГУ

B. Технические и прочие культуры

Таблица № 174

Производство хлопка по странам [1]

Волокно, в тысячах тонн

Страны	Среднее за пятилетие 1909/10—13/14	Среднее за пятилетие 1921/22—25/26	Среднее за пятилетие 1925/26—29/30	1930/31	1931/32	1932/33	1933/34	1934/35	1935/36
Сев. и Центр. Америка	2 875	2 543	3 372	3 066	3 757	2 848	2 892	...	...
в том числе:									
Соед. Штаты	2 826	2 497	3 310	3 021	3 707	2 819	2 829	2 089	2 323
Мексика	44	41	55	39	45	22	56	48	51
Южн. Америка	120	190	198	196	220	241	386	...	...
в том числе:									
Бразилия	91	123	113	100	121	150	272	...	...
Перу	26	43	53	52	49	53	60	...	...
Аргентина	1	14	25	31	37	33	48	...	...
Азия	1 466[4]	1 480	1 546	1 540	1 189	1 390	1 573	...	...
в том числе:									
Брит. Индия	777	981	1 024	927	730	845	902	872	970
Китай	482	438	446	533	387	491	591[3]	677	495
Корея	4	24	30	33	22	29	30	30	37
Турция	22	...	21	16	20	6	28	35	44
Иран[5]	24	11	18	10	22	16	...	...	...
Африка	330	360	434	454	394	339	511	...	...
в том числе:									
Египет	315	295	344	363	279	223	385	339	378
Англо-Eг. Судан	3	10	27	23	45	25	29	45	...
Уганда	4	23	28	34	39	53	51	40	55
Фр. Зап. Афр.	...	...	5	7	3	4	4	...	...
Танганийка	2	2	4	4	2	3	5	...	...
Австралия и Океания	0	3	2	3	2	3	4	...	...
Европа[2]	5	4	6	7	5	8	11	...	...
Всего по капитал. странам	4 796[4]	4 580	5 558	5 266	5 570	4 829	5 377	4 600	4 780
СССР[6]	—	64	216	345	400	394	409	375	540

[1] A. S. N.; S. J. D. R.; A. I. S. A.

[2] Греция, Испания, Италия, Болгария и Югославия.

[3] По правительственным данным производство в 1933/34 г. составляло 1 037 тыс. тонн.

[4] В том числе в довоенной России 196 тыс. тонн.

[5] Экспорт.

[6] См. примечание 4.

СПбГУ

Таблица № 175

Экспорт и импорт хлопка (включая линтер[4]) по отдельным странам[1]

(В тысячах тонн)

Страны	1909—1913[3]	1914—1918[3]	1925—1929	1930	1931	1932	1933	1934	1935
				Экспорт					
Мировой экспорт	3 253	2 403	3 508	3 119	3 089	3 253	3 324	. . .	. . .
в том числе из:									
Соед. Штатов . . .	2 001	1 441	2 015	1 584	1 663	2 178	2 052	1 428	1 327
Брит. Индии . . .	426	415	655	738	578	291	475	621	570
Египта	313	246	321	266	332	301	353	385	384
Англо-Египетского Судана . . .	4	3	23	28	9	38	24	33	. . .
Уганды	5	5	31	24	34	38	54	52	. . .
Китая	52	53	63	58	58	40	44	39	. . .
Перу	19	21	48	55	47	46	55	67	. . .
Бразилии	18	9	24	30	21	1	12	127	139
Аргентины	0	0	17	28	25	28	21	27	39
России и СССР .	0	0	0	10	40	18	1	11	. . .
Германии[2]	46	7	66	87	77	67	55	51	. . .
Франции[2]	68	21	26	30	26	17	18	. . .	. . .
Великобритании[2] .	127	83	51	33	19	24	25	. . .	. . .
Бельгии[2]	57	9	3	5	14	13	19	. . .	. . .
				Импорт[5]					
Мировой импорт	3 152	2 280	3 426	3 077	2 935	3 119	3 243	. . .	
в том числе в:									
Великобританию .	1 030	889	748	520	480	570	636	561	
Германию	457	59	401	395	345	375	417	350	
Францию	311	201	358	389	247	260	366	249	
Италию	194	209	232	205	170	190	220	137	
Бельгию	108	19	84	100	100	66	84	100	
Голландию	60	36	41	46	49	34	38	44	
Чехословакию . .	—	—	123	109	92	79	69	76	
Польшу	—	—	63	56	54	50	58	66	
Австрию	196	. . .	33	24	23	22	25	30	
Швейцарию	25	22	31	29	25	24	26	26	
Испанию	83	97	85	100	96	197	98	104	
Россию и СССР .	192	65	129	58	54	24	23	25	
Японию	300	412	678	557	643	770	757	813	
Китай	9	17	138	209	281	224	121	116	
Брит. Индию . . .	13	3	37	37	82	96	49	47	
Соед. Штаты . . .	47	73	85	57	23	31	34	30	
Канаду	34	42	60	49	47	44	54	67	

[1] A. I. S. A.; S. J. D. R.; R. I. C.
[2] Реэкспорт.
[3] В довоенных границах.
[4] Хлопковые очесы (отходы), вторично идущие в производство.
[5] Сопоставить с табл. № 133.

СПбГУ

Посевные площади льна и сбор льняного волокна и семени по отдельным странам [1]

Таблица № 176

Страны	Посевная площадь (тыс. га)					Сбор волокна (тыс. тонн)					Сбор семян (тыс. тонн)				
	1909—1913[2]	1925—1929	1932	1934	1935	1909—1913[2]	1925—1929	1932	1934	1935	1909—1913[2]	1925—1929	1932	1934	1935
Культура на волокно															
Голландия	13	15	2	6	9	8	11	2	5	7	9	11	1	...	...
Сев. Ирландия	17	13	2	6	11	9	6	1	4	7	—	—	—	—	—
Австрия	5	7	3	3	3	3	7	3	3	3	3	1	0	0	0
Югославия	...	13	11	...	...	...	8	11	11	...	...	1	1	1	...
Культура на семена															
Соединенные Штаты	1 008	1 148	799	392	865	—	—	—	—	—	496	514	296	133	379
Канада	422	230	189	92	87	...	4	3	...	—	306	117	70	23	37
Аргентина	1 537	2 498	2 588	3 279	2 480	—	—	—	—	—	790	1 864	1 575	1 958	1 278
Уругвай	51	82	136	183	163	—	—	—	—	—	24	57	38	121	90
Франц. Марокко	7	19	22	12	17	—	—	—	—	—	6	10	9	7	6
Британская Индия	1 545	1 379	1 239	1 320	1 368	—	—	—	—	—	504	302	423	382	424
Культура на семена и волокно															
Польша	82	113	94	106	124	42	56	26	31	40	44	67	42	55	71
Литва	55	85	43	61	92	24	36	14	22	36	25	37	16	26	39
Латвия	70	66	32	46	68	30	22	9	16	27	25	21	9	15	24
Эстония	42	36	15	21	29	17	10	4	7	10	16	10	4	7	9
Франция	25	31	9	23	23	18	27	5	15	22	14	18	6	10	13
Бельгия	20	24	8	14	18	24	26	7	22	28	12	13	5	7	9
Германия	15	20	5	9	21	...	...	4	27	62	...	...	2	6	12
Чехословакия	...	21	7	10	13	...	11	3	6	7	...	9	2	...	6
Венгрия	3	3	6	12	13	3	2	2	1	1	2	1	2	6	6
Румыния	21	20	22	26	32	2	2	6	8	...	12	7	10	9	12
Италия	17	25	8	4	5	3	3	2	...	...	8	9	3	2	...
Япония	5	13	9	...	...	2	4	2	...	...	3	4	2	...	...
Весь капит. мир	...	5 871	5 250	5 100	...	226	231	98	180	...	2 333	3 180	2 520	2 780	...
СССР	1 295	1 702	3 155	2 353	2 330	513	298	500	530	...	487	570	800	700	...

[1] A. I. S. A.; S. J. D. R. [2] В современных границах.

Экспорт и импорт льняного семени по странам

(В тысячах тонн) [1]

Страны	1909—1913[2]	1925—1929	1930	1931	1932	1933	1934	1935
				Экспорт				
Весь мировой экспорт	1 670	2 087	1 619	2 218	2 245	1 863	1 671	. . .
в том числе из:								
Литвы	—	21	20	11	8	6	6	13
Латвии	—	16	11	5	2	3	4	3
Польши	—	7	1	0	0	0	0	1
Аргентины	688	1 618	1 170	1 880	2 028	1 392	1 374	1 778
Уругвая	20	53	79	133	78	61	. . .	. . .
Канады	186	72	35	27	9	16	0	1
Марокко	7	9	8	17	13	3	. . .	. . .
Британской Индии	374	240	266	114	78	353	280	132
России	137	—	—	—	—	—	—	—
СССР	—	20	1	1	4	2	0	0
				Импорт в:				
Германию	385	346	236	340	446	358	317	247
Голландию	221	346	255	420	450	295	322	402
Великобританию	350	343	226	343	370	252	187	262
Францию	155	187	190	264	236	264	238	259
Бельгию	235	103	76	168	167	125	81	124
Швецию	22	38	36	48	43	35	39	41
Норвегию	10	15	16	13	18	19	15	24
Данию	15	18	16	19	24	19	16	25
Латвию	—	14	8	4	3	5	4	4
Польшу	—	13	7	12	12	13	8	0
Чехословакию	—	22	20	26	36	14	0	26
Италию	42	60	53	61	69	75	65	. . .
Испанию	—	17	19	21	23	—	17	25
Соединенные Штаты	165	522	322	368	204	351	360	446
Канаду	2	14	21	9	12	4	20	13
Британскую Индию	9	20	19	14	15	20	0	0
Японию	0	12	6	8	7	21	20	22
Австралию	2	24	15	14	21	22	25	34

[1] A. I. S. A.; S. J. D. R.; B. S. A.
[2] В довоенных границах.

СПбГУ

Таблица № 178

Экспорт и импорт льняного волокна по странам

(В тысячах тонн) [1]

Страны	1909—13[2]	1925—29	1930	1931	1932	1933	1934	1935
	Экспорт							
Весь мировой экспорт	533	359	308	260	269	245	...	...
в том числе из:								
Франции	71	137	92	67	94	62	75	120
Голландии	36	45	47	31	20	19	18	27
Бельгии	84	55	43	42	39	48	...	...
Польши	—	14	11	7	7	6	7	14
Литвы	—	11	10	8	9	6	...	...
Латвии	—	17	9	14	8	4	6	8
Германии[4]	27	2	1	1	1	0	...	...
России	283	—	—	—	—	—	—	—
СССР	—	56	78	58	53	59	91	59
	Импорт в:							
Бельгию	202	200	165	125	130	106		
Францию	93	56	72	37	43	44		
Великобританию	95	41	41	44	49	51		
Германию	82	17	13	11	15	18		
Чехословакию	—	24	28	16	20	13		
Соединенные Штаты	15	6	7	3	4	5		
Японию[3]	3	13	8	11	11	10		

[1] A. I. S. A.; S. J. D. R. [2] В довоенных границах. [3] Включая рами и пр. [4] Для довоенной Германии — сопоставить с привозом (значительный реэкспорт).

Таблица № 179

Посевные площади и сбор джута и манильской пеньки [1]

Страны	Посевные площади (тыс. га)					Сбор волокна (тыс. тонн)				
	Средн. за		1932	1933	1934	Средн. за		1932	1933	1934
	1909—13	1925—29				1909—13	1925—29			
	Джут									
Мировое пр-во	1 202	1 370	871	1 024		1 532	1 885	1 900	1 465	
в том числе:										
Брит. Индия[3]	1 199	1 367	867	1 019		1 528	1 869	1 283	1 449	
Формоза	2	2	2	3		2	4	5	5	
Непал (экспорт)	...	...	...	...	...	...	11	9	10	
Япония	1	1	1	1		0	1	1	1	
Иран	...	...	...	...	...	...	...	1	...	
	Манильская пенька									
Филиппины	479[2]	483	467	447		154[2]	185	130	134	

[1] A. I. S. A.; S. J. D. R.

[2] 1914—18 гг.

[3] Из общего сбора вывезено за границу: в 1909—13 гг. (в среднем за год) — 776 тыс. тонн, или 51% сбора, в 1925—29 гг. — 805 тыс. тонн, или 43%, в 1932 г. — 503 тыс. тонн (39% сбора), в 1933 г. — 735 тыс. тонн (50% сбора), в 1934 г. — 728 тыс. тонн, в 1935 г. — 805 тыс. тонн.

Таблица № 189

Посевная площадь и сбор бобов — соя [1]

Страны	Посевная площадь в тыс. га				Сбор в тыс. тонн			
	Средн. за 1925—29	1932	1933	1934	Средн. за 1925—29	1932	1933	1934
Мировое производство (кроме Китая)	5 150	5 960	5 930	. . .	6 015	5 793	6 775	
в том числе:								
Манчжурия [3]	3 456	3 879	4 001	. . .	4 690	4 268	5 205	
Корея	790	803	797	. . .	551	564	588	
Япония	375	342	324	. . .	400	311	362	
Квантунгский п-ов . . .	31	54	52	. . .	21	19	23	
Ява и Мадура	187	238	280	. . .	108	149	182	
Соединенные Штаты . .	255	335	331	. . .	197	357	304	
СССР	49 [2]	300	164	113	42 [2]	119	106	
Китай (без Манчжурии)	. . .	. . .	7 293	. . .	. . .	. . .	9 994	

[1] A. I. S. A. [2] 1928 г. [3] Вывоз из Манчжурии: в 1933 г. — 2 374 тыс. тонн, в 1934 г. — 2 532 тыс. тонн.

Таблица № 181

Мировая добыча каучука в XX столетии [1]

(В тысячах тонн)

Годы	Дикий каучук		Плантационный каучук							Всего каучука	Доля плантационного каучука (в %)	Доля добычи брит. и голландск. колоний (в %)
	Всего	в том числе в Бразилии	Всего	в том числе в: Голландской Индии	Брит. Малайе	Брит. Индии	Цейлоне	Брит. Борнео и Сараваке	Франц. Индо-Китае			
1900	54	27	0	—	—	—	—	—	—	54	0	0
1905	62	35	0	—	—	—	—	—	—	62	0	0
1910	63	41	8	. . .	. . .	. . .	. . .	. . .	. . .	71	11	. . .
1913	61	39	51	5	33	1	11	1	. . .	112	45	45
1922	25	22	379	103	213	4	48	6	5	404	94	93
1923	27	22	355	131	165	6	34	8	5	382	93	90
1924	30	24	390	162	165	7	37	8	6	420	93	90
1925	35	29	472	198	193	9	47	14	9	507	93	91
1926	38	26	622	201	320	10	60	17	9	660	94	92
1927	43	32	677	231	342	12	57	19	9	720	94	92
1928	28	21	639	232	304	11	59	18	10	667	96	93
1929	26	21	849	263	458	12	82	19	10	875	97	95
1930	19	15	809	244	445	11	77	18	10	828	98	96
1931	16	15	789	260	424	8	63	17	11	805	98	96
1932	9	7	712	214	413	4	50	13	14	721	99	96
1933	12	10	851	285	453	5	65	19	16	863	99	96
1934	12	9	1 019	384	475	12	80	29	20	1 031	99	95
1935	. . .	. . .	. . .	. . .	385	. . .	. . .	. . .	. . .	. . .	. . .	. . .

[1] S. J. D. R.; The Annalist.

Таблица № 182

Импорт и экспорт каучука по отдельным странам [1]

(В тысячах тонн)

Страны	Импорт				Экспорт [3]				
	1909—13	1928	1932	1934	1909—13	1928	1932	1934	1935
Весь мир	174	937	909	. . .	147	1 008	913	. . .	. . .
в том числе:									
Соед. Штаты . . .	50	411	400	446	0	33	25	. . .	. . .
Великобритания .	51	111	41	160	31	106	61	. . .	. . .
Франция	15	52	41	58	10	10	1	7	. . .
Германия	19	42	48	64	4	4	6	4	. . .
Италия	2	13	16	22	0	0	0	. . .	. . .
Япония	1	26	57	71	0	0	0	. . .	. . .
Бельгия	12	10	12	15	9	1	2	6	. . .
Брит. Малайя [2] . .	3	152	94	215	16	415	483	474	423
Цейлон	1	0	—	—	12	58	50	81	55
Брит. Индия	0	5	—	—	1	11	4	13	14
Голл. Индия	—	—	—	—	7	289	247	385	287
Бразилия	0	0	—	—	36	19	6	12	. . .
СССР	—	15	31	48	—	—	—	—	—

[1] A. I. S. A.; S. J. D. R. [2] С 1928 г. — импорт из близлежащих производящих стран для последующего вывоза (в частности через Сингапур). [3] Для Соед. Штатов и европейских стран — реэкспорт.

Таблица № 183

Экспорт чая из важнейших стран его производства [1] [2]

(В тысячах тонн)

Годы	Китай	Британск. Индия	Япония и Формоза	Цейлон	Голландск. Индия	Остальные страны	Итого [2]
1890	104	49	26	22	3	1	205
1895	117	64	30	45	5	1	262
1900	89	79	29	68	8	1	274
1905	83	97	28	77	12	1	298
1910	94	114	28	83	19	1	339
1913	79	129	26	87	30	1	352
1919	42	169	25	95	50	1	382
1923—27	47	153	21	94	53	1	369
1928	50	161	19	107	65	1	403
1929	55	172	19	114	68	1	429
1930	41	161	17	110	68	1	398
1931	43	152	20	111	79	1	406
1932	40	167	20	115	79	2	423
1933	42	147	24	98	72	2	385
1934	47	145	. . .	99	64	. . .	. . .
1935							

[1] S. J. D. R.; A. I. S. A. [2] Сверх того значительный экспорт из Бразилии чая «матэ» — 81 тыс. тонн в 1932 г., 59 тыс. тонн в 1933 г.

Таблица № 184

Экспорт какао из важнейших стран его производства [1]

(В тысячах тонн)

Страны	1909—13	1925—29	1930	1931	1932	1933	1934	1935
Африка								
Бельгийское Конго . . .	0,8	0,9	1,2	1,0	1,2	1,0	. . .	
Берег Слоновой Кости .	0,0	11,1	22,2	19,9	25,8	31,1	42	
Фернандо-По	3,7	7,1	6,5	8,0	10,1	8,2	. . .	
Золотой Берег	34,9	241,9	193,6	248,0	237,5	239,9	229	
С. Томэ и Принчипэ . .	34,6	16,7	9,6	14,2	10,5	11,1	. . .	
Того (все)	0,2	11,3	10,0	14,3	11,8	12,5	. . .	
Нигерия	3,4	49,7	50,2	50,6	68,8	58,0	79	
Камерун (весь)	3,9	10,3	13,5	14,0	17,1	20,8	. . .	
Итого по перечисл. странам	81,5	349,0	306,8	370,0	382,8	382,6	. . .	
Америка								
Доминиканская республ. и Гаити	20,8	23,9	22,9	27,4	17,6	20,8	24	
Британск. Вест-Индия [2] .	27,7	32,7	32,6	34,0	26,2	30,2	. . .	
Франц. Вест-Индия . . .	1,4	0,9	0,7	1,9	0,4	0,3	. . .	
Коста-Рика	0,3	4,9	7,3	6,6	7,3	6,8	. . .	
Панама	0,0	2,6	4,1	4,5	0,7	4,6	. . .	
Венецуэла	16,1	17,2	16,1	16,1	15,9	17,6	14	
Экуадор	37,4	23,9	20,1	14,6	15,4	10,6	. . .	
Голландская Гвиана . . .	1,6	0,0	0,2	0,0	0,0	0,0	. . .	
Бразилия	31,6	68,3	66 9	75,9	97,5	98,7	117	
Итого по перечисл. странам	136,9	174,4	170,9	181,0	181,0	189,6	. . .	
Азия								
Цейлон	3,6	3,8	3,9	3,9	4,2	3,3	. . .	
Голландская Индия . . .	2,3	1,1	1,5	1,4	1,5	1,5	. . .	
Итого по перечисл. странам	5,9	4,9	5,4	5,3	5,7	4,8	. . .	
Океания								
Ново-Гебридские о-ва .	0,0	1,9	2,3	1,5	1,8	1,9	. . .	
Зап. часть о-вов Самоа .	0,7	0,7	1,0	0,6	0,8	0,9	. . .	
Итого по перечисл. странам	0,7	2,6	3,3	2,1	2,6	2,8	. . .	
Всего по перечисл. в табл. странам . .	225,0	530,9	486,4	558,4	572,1	579,8	. . .	

[1] S. J. D. R.; R. I. C. [2] Гренада, Ямайка, Тринидад и Тобаго и др.

CIAV

Таблица № 185

Производство кофе по отдельным странам [1]

Страны	В тысячах тонн						В % к мировому итогу		
	Среднее за								
	1909/10—1913/14	1925/26—1929/30	1931/32	1932/33	1933/34	1934/35	1909/10—1913/14	1925/26—1929/30	1933/34
Бразилия	795	1 388	1 536	1 777	860		65,9	65,8	54,2
Венецуэла	51	64	61	46	57		4,2	3,0	3,5
Колумбия	46	184	214	220	203		3,8	8,8	12,6
Прочие страны Южн. Америки	11	27	36	35	40		0,9	1,3	2,5
Итого в Южн. Амер.	903	1 663	1 847	2 078	1 160		74,8	78,9	72,8
Центральная Америка и Мексика [3]	200	252	214	273	210		16,5	12,0	13,1
Голландская Индия	70	109	103	133	106		5,7	5,2	6,6
Прочие страны Азии и Океании	26	28	32	28	30		2,1	1,3	1,9
Итого в Азии и Океан.	96	137	135	161	136		7,8	6,5	8,5
Африканск. колонии [2]	11	54	74	96	90		0,9	2,6	5,6
Всего	1 210	2 106	2 270	2 608	1 596		100,0	100,0	100,0

[1] A. I. S. A. [2] Главным образом Ангола, Сомалийский Берег и Танганийка. [3] Главным образом Гватемала, Мексика, Сальвадор и Пуэрто-Рико.

Таблица № 186

Вывоз кофе из производящих стран [1]

(В тысячах тонн)

Страны-экспортеры	Средний за		1930	1931	1932	1933	1934	1935
	1909—13	1925—29						
Бразилия	759	846	917	1 071	716	928	849	920
Колумбия	46	147	190	181	191	200	185	225
Венецуэла	51	54	47	56	49	34	46	...
Гватемала	39	46	57	36	46	35	49	...
Гаити	35	33	34	26	26	42	34	...
Коста-Рика	13	18	24	23	18	28	...	...
Мексика	22	27	31	27	20	41	38	...
Сальвадор	29	44	59	55	40	56	...	...
Никарагуа	9	14	15	16	8	14	15	...
Голландская Индия	23	85	61	69	114	71	82	83
Танганийка	2	8	12	9	11	13	15	19
Ангола	5	10	12	12	9	12	...	...
Кения и Уганда	...	10	18	16	18	18	17	...

[1] A. I. S. A.; S. J. D. R.

СПбГУ

Г. Животноводство

Таблица № 187

Численность скота в отдельных странах [1] [5]

(В тысячах голов)

Страны	Годы	Лошади	Ослы и мулы	Крупный рогатый скот	Овцы	Козы	Свиньи	Прочие виды скота [2]	Итого в переводе на крупн. рог. скот [3]	Приходится (в переводе на кр. рог. скот) голов	
										На 100 жителей	На 100 га с.-х. площ. [4]
Европа											
Австрия	1934	261	1	2 349	263	327	2 823	—	3 506	51	82
Бельгия	1900	241	7	1 658	236	241	1 006	—	2 322	32	125
	1934	232	...	1 840	...	...	1 258	—	2 503	31	142
Болгария	1926	482	212	1 817	8 740	1 261	1 002	Б. 448	4 345	72	115
Великобритания и Ирландия	1900	1 991	...	11 414	30 979	...	3 651	—	18 441	44	76
Великобр. и Сев. Ирландия	1933	1 155	8	8 648	26 651	45	3 507	—	13 881	31	72
Ирландия (доминион)	1933	441	189	4 137	3 405	149	931	—	5 482	185	112
Венгрия	1935	804	5	1 756	1 228	30	3 176	—	3 885	45	54
Германия	1900	4 195	8	18 940	9 692	3 267	16 807	—	30 735	55	85
	1934	3 360	11	19 198	3 483	2 494	23 170	—	30 632	47	106
Голландия	1900	295	—	1 656	771	180	1 371	—	2 536	50	115
	1934	299	—	2 765	482	131	2 022	—	3 781	48	170
Греция	1933	341	544	914	7 427	4 952	507	Б. 50	3 112	48	...
Дания	1898	449	—	1 743	1 074	32	1 179	—	2 823	115	100
	1933	510	—	3 185	179	21	4 477	—	5 089	144	180
Испания	1895	397	1 522	2 218	16 469	2 534	1 928	—	5 957	32	...
	1932	803	2 625	4 164	16 471	4 645	5 048	В. 4	10 061	44	...
Италия	1930	943	1 371	7 089	10 268	1 893	3 318	Б. 15	11 250	25	56
Латвия	1933	370	—	1 156	1 114	7	586	—	1 970	104	84
Литва	1934	571	—	1 158	611	...	1 237	—	2 534	98	64
Люксембург	1934	17	0	103	4	4	163	—	170	57	109
Норвегия	1933	180	—	1 340	1 764	343	317	—	1 900	67	...
Польша	1933	3 773	—	8 985	2 557	278	5 753	—	16 346	50	66
Португалия	1925	84	334	852	3 721	1 579	1 157	—	1 964	30	...
Румыния	1932	2 034	13	4 189	12 294	421	2 964	Б. 193	9 441	53	56
Финляндия	1933	357	—	1 745	974	11	436	—	2 488	67	75
Франция	1901	2 926	555	14 674	19 670	1 529	6 758	—	23 154	59	70
	1935	2 810	334	15 670	9 558	1 316	7 043	—	22 900	55	68
Чехословакия	1935	701	2	4 303	508	957	3 035	—	6 261	41	73
Швейцария	1935	140	5	1 590	185	238	1 088	—	2 116	51	96
Швеция	1900	533	—	2 583	1 261	80	806	—	3 718	75	...
	1933	659	—	3 086	575	92	1 790	—	4 587	75	...
Эстония	1933	210	—	682	541	2	277	—	1 120	100	40
Югославия	1934	1 206	138	3 990	8 868	1 881	2 792	Б. 39	7 680	55	62
Америка											
Аргентина	1895	4 447	483	21 702	74 379	2 749	653	—	36 490	800	...
	1930	9 858	1 039	32 212	44 413	5 647	3 769	—	53 467	465	...
Бразилия	1932	6 573	2 745	42 539	10 661	5 232	21 615	—	60 764	152	...

Продолжение таблицы № 187

Страны	Годы	Лошади	Ослы и мулы	Крупный рогатый скот	Овцы	Козы	Свиньи	Прочие виды скота [2]	Итого в переводе на крупн. рог. скот [3]	Приходится (в переводе на кр. рог. скот) голов: На 100 жителей	На 100 га с.-х. площ. [4]
Венецуэла	1922	168	255	2 278	113	2 155	512	—	3 012	125	...
Канада	1901	1 578	—	5 576	2 510	—	2 354	—	8 782	163	...
	1934	2 964	7	8 999	3 424	13	3 661	—	14 706	140	...
Колумбия	1934	972	779	7 972	872	544	1 622	—	10 366	116	...
Куба	1929	758	95	4 865	102	34	591	—	6 212	165	...
Мексика	1930	1 888	2 911	10 083	3 674	6 544	3 698	—	16 317	98	...
Парагвай	1926	210	38	2 973	195	14	46	—	3 340	370	...
Перу	1929	432	395	1 806	11 209	638	689	—	4 010	65	...
Соединенные Штаты	1900	13 538	2 086	43 902	41 883	...	37 079	—	78 710	103	...
	1935	11 827	4 795	60 667	49 766	4 821	37 007	—	95 515	78	...
Уругвай	1932	613	15	7 372	15 406	19	308	—	9 920	520	...
Чили	1930	441	69	2 388	6 264	789	331	—	3 872	90	...
Африка											
Алжир	1935	173	530	850	5 845	2 807	60	В. 179	2 434	37	...
Земля Базуто	1933	90	20	550	1 885	669	—	—	951	190	...
Бельгийское Конго	1933	1	0	298	340	1 253	163	—	500	5	...
Египет	1934	34	780	924	1 409	688	14	Б. 858 В. 160	2 596	18	...
Мадагаскар	1933	2	1	6 169	203	149	502	—	6 333	170	...
Франц. Марокко	1933	216	792	2 049	8 591	4 749	107	В. 145	4 347	87	...
Нигерия	1933	192	537	2 799	2 242	5 950	53	В. 2	4 191	20	...
Родезия	1933	3	73	3 173	1 211		114	—	3 363	135	...
Англо-Египетский Судан	1933	25	301	1 300	2 300	2 000	—	В. 400	2 442	43	...
Танганийка	1933	0	57	5 450	2 346	3 333	6	—	6 048	121	...
Тунис	1933	106	244	544	3 076	1 836	21	В. 180	1 592	66	51
Франц. Зап. Африка	1933	242	516	4 013	14 746		152	В. 135	6 350	42	...
Южно-Африк. Союз	1930	836	829	10 574	48 358	7 954	941	С. 32	18 118	250	...
Азия											
Британская Индия	1900	1 340	1 240	87189	17 941	19 484	—	...	92 891	32	...
	1932	2 323	1 968	158 574	43 482	49 704	—	В.947 Б.41930	215 712	61	...
Голландская Индия	1933	650	—	4 962	1 804	4 064	995	Б. 3 293	10 066	17	...
Палестина	1932	14	80	160	248	381	—	В. 32	332	34	...
Сиам	1933	328	—	5 120	...	...	864	Б. 5 006	10 834	85	...
Сирия и Ливан	1933	45	132	462	1 779	1 660	7	В. 60 Б. 13	1 044	37	...
Турция	1934	563	1 001	5 169	10 719	8 998	1	В. 88	8 620	53	...
Филиппины	1933	357		1 361	130	454	2 702	Б. 2 237	4 688	33	...
Цейлон	1933	1	—	1 085	59	206	32	Б. 529	1 650	32	...
Япония	1900	1 542	—	1 261	2	60	181	—	3 626	8	...
	1932	1 541	—	1 529	27	229	926	—	4 096	6	...
Корея	1933	53	6	1 663	3	29	1 425	—	2 105	10	...
Монгольск. нар. респ.	1935	1770	—	2 350	13 700	4 000	—	В. 550	755	1 000	...
Австралия											
Австралия	1901	1 612	...	8 209	72 078	...	816	...	18 048	475	...
	1932	1 756	12	12 783	112 927	149	1 162	В. 6	27 021	405	...
Новая Зеландия	1902	280	...	1 362	20 233	...	224	—	3 861	485	51
	1934	274	0	4 301	28 967	39	660	—	7 778	500	104
СССР	1916	35 100	...	58 900	115 200		20 300	Б. 424 В. 767	129 336	95	26
	1929	34 000	...	68 100	147 200		20 900	...	139 045	90	28
	1933	16 600	...	38 600	50 600		12 200	...	71 610	44	14
	1936 [6]	15 511	...	45 954	49 897		25 903	...	80 686	47	16

[1] A. I. S. A.; S. J. D. R.; S. Y.

[2] В. — верблюды; Б. — буйволы; С. — страусы.

[3] 1 гол. крупного рогатого скота = $^2/_3$ лошади = 2 ослам или мулам = 4 свиньям = 10 овцам или козам.

[4] Под сельскохозяйственной площадью понимается сумма площадей пашни, лугов и выгонов. Для стран, по которым отсутствуют сведения хотя бы по одному из этих трех слагаемых, показатель не вычислялся (...).

[5] Данные за 1913 и 1928 гг. см. в предыдущем издании «Справочника» таблицу № 166.

[6] На 1 января 1936 г.

Таблица № 188

Движение мирового экспорта продуктов молочного хозяйства и яиц за 1909—1934 гг. [1]

(В тысячах тонн)

Годы	Молоко		Масло	Сыр	Яйца
	Всего	В том числе консервиров.			
1909—13	212	99	325	250	472
1914—18	292	226	217	255	...
1925—29	472	325	502	341	521
1930	423	362	554	344	508
1931	397	352	604	326	500
1932	351	280	575	306	443
1933	334	273	573	293	376
1934					

[1] A. I. S. A.

Таблица № 189

Экспорт молока из отдельных стран [1]

(В тысячах тонн)

Страны	1909—13 [2]	1925—29	1930	1931	1932	1933	1934	1935
Голландия	...	170	195	204	196	191 [3]		
Швейцария	52	51	39	31	14	10		
Дания	32	26	24	23	27	26		
Великобритания	22	11	11	7	5	9		
Ирландия (доминион)		9	11	11	10	11		
Франция	9	16	20	21	15	13		
Венгрия	71	2	0	1	0	1		
Норвегия	16	9	8	7	5	3		
Финляндия	11	0	0	0	0	0		
Соединенные Штаты	11	63	49	44	30	27		
Канада	7	52	24	12	11	13		
Австралия	1	11	6	6	15	11		
Новая Зеландия	0	6	7	6	7	8		

[1] A. I. S. A. [2] В довоенных границах. [3] В том числе 180 тыс. тонн консервированного и 13 тыс. тонн в порошке.

Таблица № 190

Основные направления импорта молока [1]

(В тысячах тонн)

Страны	1909—13 [2]	1925—29	1930	1931	1932	1933	1934	1935
Великобритания	60	147	155	175	166	159		
Германия	70	41	19	6	3	4		
Швейцария	11	13	14	15	10	10		
Соединенные Штаты	5	43	15	3	1	1		
Куба	14	20	18	8	5	2		
Филиппины	5	13	14	17	14	14		

[1] A. I. S. A. [2] В довоенных границах.

СПбГУ

Таблица № 191

Экспорт и импорт масла по странам [1]

(В тысячах тонн)

Страны	1909—13 [2]	1925—29	1930	1931	1932	1933	1934	1935
	Э к с п о р т							
Дания	89	141	169	172	158	151	150	138
Голландия	34	46	42	33	20	28	37	47
Ирландия (доминион)	—	27	27	19	17	21	26	27
Швеция	21	17	27	20	14	17	23	20
Финляндия	12	14	17	17	15	12	11	10
Эстония	—	10	14	14	13	9	10	11
Латвия	—	11	18	19	19	16	16	17
Польша	—	8	12	12	1	2	4	6
Аргентина	3	23	23	23	25	14	8	7
Новая Зеландия	18	71	96	101	111	134	183	142
Австралия	35	46	49	74	91	103	111	104
Россия	68	—	—	—	—	—	—	—
СССР	—	29	11	31	31	37	38	29
	И м п о р т							
Мировой импорт	319	483	562	604	571	567	581	. . .
в том числе в:								
Великобританию	212	305	338	392	409	444	488	489
Германию	51	113	133	100	70	59	62	71
Прочие страны капиталистической Европы	28	26	42	80	64	32	31	. . .
Внеевропейские страны	28	39	49	32	28	32		. . .

[1] A. I. S. A.; S. J. D. R. [2] В довоенных границах.

Таблица № 192

Экспорт и импорт сыра по странам [1]

(В тысячах тонн)

Страны	1909—13 [2]	1925—29	1930	1931	1932	1933	1934	1935 [3]
	Э к с п о р т							
Голландия	58	90	94	86	77	64	61	61
Швейцария	32	29	30	25	20	21	18	18
Италия	27	35	37	40	30	24	25	. . .
Франция	15	16	18	16	11	11	12	11
Дания	0	7	6	4	7	10	6	6
Канада	76	55	36	38	39	34	28	25
Новая Зеландия	25	78	92	83	91	101	101	88
	И м п о р т							
Мировой импорт	249	338	349	334	305	293	268	. . .
в том числе в:								
Великобританию	120	153	157	145	151	153	150	139
Германию	22	68	62	55	49	41	34	28
Францию	22	19	30	38	20	21	16	16
Бельгию	14	18	24	22	21	22	22	23
Италию	6	4	6	5	4	5	4	. . .
Соединенные Штаты	21	34	31	28	25	22	21	22

[1] A. I. S. A.; S. J. D. R. [2] В довоенных границах.

Таблица № 193

Экспорт и импорт яиц по странам [1]

(В тысячах тонн) [2]

Страны	1909—13 [3]	1925—29	1930	1931	1932	1933	1934	1935
	Э к с п о р т							
Голландия	20	66	85	86	80	57	64	
Франция	8	20	21	7	1	0	...	
Бельгия	8	31	31	35	37	20	14	
Ирландия (доминион)	—	33	34	33	27	24	24	
Дания	30	50	56	63	66	64	68	
Польша	—	52	55	48	37	24	21	
Болгария	11	12	19	22	19	16	15	
Югославия	—	26	30	26	16	18	12	
Италия	23	18	9	9	4	1	...	
Китай	19	43	37	37	21	20	18	
Турция	16	11	18	24	25	...	...	
Соединенные Штаты	10	20	13	6	5	5	14	
Австралия	...			4	7	12	—	
Россия	207	—	—	—	—	—	—	
СССР	—	70	10	20	7	2	1	
	И м п о р т							
Мировой импорт	468	471	506	496	421	330	...	
в том числе в:								
Великобританию	145	180	190	181	140	129	132	
Германию	155	159	160	143	143	84	76	
Испанию	5	23	27	23	23	38	35	
Швейцарию	13	12	14	16	17	15	15	
Францию	32	9	14	31	13	16	12	
Кубу	4	7	10	...	0	0	...	
Японию	5	14	6	8	0	0	...	

[1] A. I. S. A.; S. J. D. R. [2] Если в источнике сведения даны в штуках, то перевод в тонны сделан по коэффициенту: 1 *m* = 16 000 шт. [3] В довоенных границах.

Таблица № 194

Внешняя торговля живыми свиньями [1] [2]

(В тысячах голов)

Страны	Экспорт			Страны	Импорт		
	1925—29	1932	1933		1925—29	1932	1933
Мировой экспорт.	2 469	1 601	1 373	**Мировой импорт.**	2 393	1 572	1 153
в том числе из:				в том числе в:			
Ирландии (домин.)	267	303	143	Чехословакию	634	136	110
Польши	895	193	107	Австрию	848	558	465
Венгрии	152	117	160	Великобританию	272	303	144
Югославии	247	274	208	Германию	129	24	18
Литвы	70	34	22	Францию	85	198	173
Китая	207	263	368	Италию	32	62	6
Голландск. Индии	104	98	81	Брит. Малайю	202	169	153

[1] A. I. S. A. [2] За 1909—13 гг. сведения не приводятся вследствие того, что почти по всем перечисленным в таблице странам эти данные несопоставимы с современными из-за изменения границ.

СПбГУ

Внешняя торговля живым крупным рогатым скотом [1]

(В тысячах голов)

Страны	1909—13 [2]	1925—29	1930	1931	1932	1933	1934	1935
	Экспорт							
Мировой вывоз	1 356	2 638	2 609	2 075	1 565	1 395		
в том числе из:								
Ирландии (доминиона)	—	700	858	766	645	590		
Дании	143	205	169	124	115	48		
Франции	112	76	43	6	2	3		
Голландии	75	24	34	23	16	17		
Югославии	—	127	138	110	47	73		
Румынии	16	78	144	96	18	16		
Венгрии	359	86	167	101	52	72		
Канады	123	266	63	56	33	60		
Аргентины	158	166	124	30	29	38		
Уругвая	94	106	45	8	17	19		
Родезии	2	70	61	14	5	3		
Кореи [3]	12	50	37	42	55	68		
	Импорт в:							
Великобританию [4]	161	759	891	808	673	644		
Германию	218	276	209	92	97	50		
Италию	102	131	265	176	81	120		
Австрию	26	158	114	74	25	28		
Соединенные Штаты	338	296	232	93	106	80		
Аргентину	29	89	75	2	0	0		
Чили	91	97	84	4	0	1		

[1] A. I. S. A.; R. I. C.
[2] В довоенных границах.
[3] Почти исключительно в Японию.
[4] Почти исключительно из доминиона Ирландии.

СПбГУ

Таблица № 196

Экспорт и импорт мяса и мясных продуктов по странам [1] [8]

(В тысячах тонн)

Страны	1909—13 [2]	1925—29	1930	1931	1932	1933	1934
	Э к с п о р т						
Дания [3]	134	243	326	408	405	308	
Голландия [4]	60	104	91	115	107	81	
Ирландия (доминион) [4]	—	41	34	37	25	26	
Великобритания	24	20	40	36	14	11	
Польша [4]	—	29	47	84	65	48	
Соединенные Штаты [4]	232	192	150	97	77	92	
Канада	24	58	13	10	23	41	
Аргентина [5]	388	763	596	584	533	516	
Уругвай [5]	72	157	182	137	96	102	
Новая Зеландия [6]	124	171	202	206	230	266	
Австралия [7]	145	122	123	163	139	143	
	И м п о р т						
Великобритания	968	1 456	1 499	1 653	1 595	1 465	
Германия	35	162 [5]	78	29 [9]	21 [9]	19 [9]	
Франция	12	90	85	110	57	49	
Бельгия [5]	13	62	43	49	44	38	
Италия [5]	7	71	61	51	45	43	
Соединенные Штаты [5]	16	53	33	12	13	22	

[1] A. I. S. A. [2] В довоенных границах. [3] Главным образом бэкон. [4] Преимущественно бэкон и свиное мясо. [5] Преимущественно говядина. [6] Преимущественно баранина. [7] Говядина и баранина. [8] Включая консервы. [9] Главным образом свинина.

Таблица № 197

Производство шелка-сырца по странам [1]

(В тоннах)

Страны	1913	1924	1929	1931	1932	1933	1934
Азия (без СССР)	. . .	37 500	54 470	52 469	47 306	48 693	. . .
в том числе:							
Япония	12 120	28 414	42 346	43 811	41 590	42 160	43 440
Корея	. . .	. . .	1 050	1 432	1 264	1 596	. . .
Китай [2]	8 515	7 827	10 193	6 831	4 165	4 629	3 127
Британская Индия [2]	100 [3]	248	208	64	26	52	63
Франц. Индокитай [2]		56	18	3	. . .	5	4
Иран	. . .	72	230	98	115	135	. . .
Сирия и Кипр [2]	. . .	270	290	230	146	116	. . .
Европа (без СССР)	. . .	6 020	5 660	3 905	4 464	4 125	. . .
в том числе:							
Италия	3 540	5 255	4 826	3 286	3 775	3 403	3 124
Франция	350	335	195	80	78	76	. . .
Испания	82	95	74	44	42	38	. . .
Греция	. . .	75	175	200	215	215	310
Итого	. . .	43 520	60 130	56 370	51 770	52 820	. . .
СССР	—	450	1 280	1 670	850	1 230	. . .

[1] A. S. N.; S. J. D. R. [2] Экспорт. [3] 1915 г.

Производство шерсти по странам

(В тысячах тонн)[1]

Страны	Среднее за 1909—13[2]	1921	1925	1928	1931	1932	1933	1934
Австралия и Океания	409,9	371,0	486,3	562,6	584,9	612,4	585,4	595,2
в том числе:								
Австралийский Союз . .	319,9	284,1	378,2	439,2	456,6	481,6	449,1	462,7
Новая Зеландия	90,0	86,9	108,0	123,4	128,3	130,8	136,3	132,5
Южная Америка	266,7	210,0	227,7	253,7	266,8	272,0	266,0	273,0
в том числе:								
Аргентина	162,8	129,7	141,5	152,0	171,4	176,0	174,6	171,6
Уругвай	71,2	43,1	52,6	63,0	52,2	54,4	49,9	59,0
Бразилия	15,9	12,3	11,9	13,9	15,9	. . .	. . .	. . .
Чили	7,9	14,3	11,4	14,1	15,4	15,4	15,4	15,4
Перу	4,5	6,6	6,8	6,8	7,5	7,5	7,5	. . .
Северная Америка	150,9	133,9	149,8	180,5	220,7	209,2	215,6	210,3
в том числе:								
Соединенные Штаты . .	142,5	123,9	139,7	169,1	208,8	197,3	204,3	198,8
Канада	5,1	9,6	7,1	8,9	9,3	9,3	8,7	8,9
Мексика	3,2	0,3	2,5	2,4	2,5	2,5	2,5	2,5
Европа[6]	390,0	252,2	234,0	234,5	240,2	243,2	244,0	. . .
в том числе:								
Европейская Россия . .	145,1	—	—	—	—	—	—	—
Великобрит. и Ирланд.[2]	60,8	46,4	56,8	62,9	60,1	62,9	63,3	59,4
Испания	23,6	75,0	36,0	38,5	34,9	35,4	35,4	34,0
Румыния	6,0	6,4	25,9	25,6	24,7	25,2	25,0	. . .
Франция	36,6	17,5	20,4	21,4	20,0	19,6	19,5	19,2
Германия	23,6	25,0	20,0	15,3	14,7	14,3	14,2	14,6
Италия	24,9	22,7	16,0	14,5	12,0	12,0	12,0	. . .
Югославия	11,5	13,5	12,7	12,7	12,6	13,4	13,5	13,7
Болгария	10,8	8,0	9,9	9,6	9,0	9,4	9,5	. . .
Венгрия	8,0	4,2	7,1	5,9	5,0	4,2	3,7	3,8
Греция	6,4	5,4	5,7	6,3	6,6	6,7	7,3	. . .
Польша	3,2	3,1	4,3	4,3	4,5	4,3	4,4	. . .
Португалия	4,5	3,3	1,9	2,1	2,8	2,4	. . .	. . .
Африка	99,7	101,1	153,0	171,3	177,9	192,9	172,0	. . .
в том числе:								
Южно-Африканск. Союз.	75,2	73,3	106,1	129,3	142,4	149,7	128,8	
Алжир	16,0	16,1	21,0	16,7	12,7	17,8	. . .	. . .
Марокко	6,7	8,5	11,4	9,8	10,5	12,0	12,2	. . .
Тунис	1,7	3,1	2,1	1,4	3,9	4,7	4,9	5,0
Азия[6]	123,9	88,2	107,3	123,7	118,7	101,0	113,0	. . .
в том числе:								
Китай[5]	22,7	27,8	13,5	42,2	29,5	13,5	27,8	39,5
Иран	5,5	5,5	22,7	22,1	22,2	. . .	. . .	. . .
Британская Индия[5] . . .	22,2	27,2	19,7	25,6	18,0	14,0		
Турция	40,8	27,2	14,1	14,6	10,1			
Иак	. . .	. . .	8,3	7,6	8,7	7,5	6,3	. . .
Афганистан	. . .	. . .	6,8	6,8	6,8	6,8	6,8	6,8
Сирия	. . .	. . .	3,4	4,1	5,2	4,7	3,8	5,4
Весь капиталист. мир[4] .	1 447,0	1 162,0	1 358,1	1 526,3	1 609,2	1 630,6	1 596,8	. . .
СССР	—	88,5	120,7	163,1	96,2	64,4	62,2	63,5

[1] S. J. D. R.; S. Y.; A. S. N.; R. I. C. [2] Вся Ирландия. [3] В современных границах. [4] Включая нераспределенную по странам. [5] Экспорт. [6] Без СССР.

Экспорт и импорт шерсти по отдельным странам[1]

(В тысячах тонн)

Страны	1909—1913 [3]	1921	1925	1928	1930	1931	1932	1933	1934
	Экспорт из:								
Австралии	283	217	304	335	337	369	377	419	367
Новой Зеландии	85	72	93	103	90	96	108	130	103
Аргентины	145	168	113	126	135	141	131	158	113
Уругвая	63	55	41	54	78	66	43	52	24
Южно-Африк. Союза	66	105	95	115	125	107	169	123	87
Британской Индии	25	21	23	26	15	18	14	22	18
Китая	17	28	26	29	12	14	2	14	15
Великобритании и Сев. Ирландии	13 [2]	...	24	22	14	16	19	31	25
Франции	38	15	15	26	23	25	17	23	21
Бельгии	300	64	23	16	15	15	26	63	45
Германии	15	2	8	11	10	13	6	5	5
	Импорт в:								
Великобританию	363	345	331	200	224	268	272	273	241
Францию	272	128	244	230	249	204	203	242	153
Германию	201	126	134	171	157	147	143	158	144
Бельгию	355	93	66	65	73	62	66	96	75
Италию	14	20	35	48	55	47	72	86	67
Польшу и Данциг	—	10	12	14	15	16	13	17	15
Чехословакию	—	17	13	17	18	18	15	14	16
Россию и СССР	48	...	19	36	33	31	26	28	25
Соединенные Штаты	94	144	149	107	73	71	24	79	47
Японию	5	...	32	52	52	86	93	108	82

[1] S. J. D. R.; A. I. S. A.; B. S. A.
[2] 1913 г.
[3] В довоенных границах.

СПбГУ

ТРАНСПОРТ

А. Железные дороги

Таблица № 200

Развитие мировой железнодорожной сети с 1840 г.[1]

(В тысячах километров)

Страны	1840	1860	1880	1890	1900	1910	1920	1934[4]
Европа	3	52	169	224	288	332	386[2]	424[2]
Америка	5	54	175	332	411	537	612	631
Азия	—	1	16	33	63	96	112[3]	145[3]
Африка	—	0	5	9	21	37	55	71
Австралия	—	0	8	19	26	34	49	53
Всего	8	107	373	617	809	1 036	1 214	1 324
в том числе:								
Великобритания[5]	1	17	29	32	35	38	38	38
Германия	1	12	34	43	51	61	58[6]	59[6]
Франция	1	10	26	37	44	49	54[6]	64[6]
Соединенные Штаты	5	49	151	268	320	402	424	415
Италия	0	2	9	13	16	17	20	23
Япония	—	—	0	2	6	8	13	23
б. Российская империя	0	2	23	32	53	64	—	—
Канада	0	3	11	23	28	40	66	71
Австралийский Союз	—	0	6	16	22	29	42	45
Южно-Африк. Союз	—	0	2	4	7	12	15	19
Британская Индия	—	1	15	26	40	52	60	69
Китай[7]	—	—	0	0	3	9	13	18
СССР	—	—	—	—	—	—	70	83

[1] Meyer's Konversationslexikon; Оппенгейм. Россия в дорожном отношении; S. Y.; S. J. D. R. [2] Без Европейской Турции и включая весь СССР. [3] Без СССР и включая всю Турцию. [4] По разным странам данные относятся к 1932—1935 гг. [5] С Ирландией. [6] Несравнимо с довоенными данными в виду изменения границ. [7] С Манчжурией.

СПбГУ

Протяжение железных дорог и густота железнодорожной сети земного шара [1]

(В виду трудности расчета длины железных дорог в новых государственных границах за 1900 и 1910 гг., сведения за эти годы приведены по старым границам)

Страны	Протяжение в километрах				Приходится в 1934 г.		% госуд. жел. д. [12]
	1900	1910	1920	к 1934 г. [2]	На 1 000 кв. км	На 10 000 жит.	
Европа							
Европ. Россия . .	45 452	51 466	—	—	—	—	—
Австрия	20 705	25 084	6 341	6 716	81	10,1	80
Венгрия	18 305	20 634	8 504	8 651	93	9,8	75
Босния и Герцеговина	1 013	1 956	—	—	—	—	—
Бельгия	6 257	8 434	9 442	10 253	340	12,4	97
Болгария	1 562	1 931	2 544	3 084	30	5,1	100
Великобритания .	30 008	32 163	32 656	32 584	140	7,3	0
Ирландия (вся) . .	5 163	5 473	5 539	5 483 [3]	65	13,0	0
Мальта	13	13	13	13	43	0,6	100
Германия	50 680	60 487	57 804	58 616 [14]	125	8,9	100 [18]
Голландия	2 778	3 193	3 663	3 620	109	4,4	52
Греция	1 014	1 366	2 365	2 683	21	4,2	49
Дания	2 914	3 412	4 968	5 368	126	13,6	50
Данциг	—	—	278	278	145	7,6	. . .
Испания	13 381	14 641	15 727	16 317	32	6,7	0
Италия	15 787	17 088	20 118	23 035	75	5,4	75
Латвия	—	—	2 559	2 959	45	15,3	93
Литва	—	—	3 120	3 120	56	12,9	100
Люксембург	473	547	531	551	212	18,3	. . .
Норвегия	2 057	3 085	3 334	3 873	12	13,6	91
Польша	—	—	19 213	21 575	55	6,5	100
Португалия	2 356	2 864	3 225	3 389	37	5,1	39
Румыния	3 319	3 746	11 650	11 948	41	6,5	92
Сербия	570	929	—	—	—	—	—
Европ. Турция . .	2 043	1 994	см. в	Азии	—	—	—
Финляндия	2 798	3 622	4 321	5 572	14	16,0	95
Франция	43 861	48 782	53 561	63 650 [16]	115	15,3	20
Чехословакия . . .	—	—	13 674	13 917	100	10,2	82
Швейцария	4 377	5 039	5 344	6 028	146	15,2	55
Швеция	11 320	13 830	15 160	16 812	37	27,5	44
Эстония	—	—	1 238	1 447	30	12,9	100
Югославия	—	—	9 147	9 319	38	6,6	70
Итого	288 207 [4]	331 779 [4]	316 039 [5]	340 861 [5]	63	9,0	ок. 45
Америка							
Аргентина	16 767	25 508	36 354	39 702	14	34,1	23
Боливия	972	1 022	2 255	2 227	2	7,0	37

Страны	Протяжение в километрах				Приходится в 1934 г.		% госуд. жел. д.[12]
	1900	1910	1920	к 1934 г.[2]	На 1 000 кв. км	На 10 000 жит.	
Бразилия	14 030	21 370	27 696	35 847	4	8,9	81
Брит. Вест-Индия	467	479	562	566	18	2,8	100
Брит. Гвиана	120	153	158	126	0,5	4,0	100
Канада	28 134	39 800	65 812	71 162	7	68,5	65
Нью-Фаундленд	1 026	1 098	1 530	1 550	4	57,4	93
Венецуэла	851	872	1 036	1 077	1	3,5	18
Гватемала	640	744	1 030	1 186	1	5,0	0
Брит. Гондурас	—	—	40	40	2	8,0	100
Гондурас	92	156	745	1 437	9	20,4	0
Колумбия	605	988	1 434	2 305	2	3,4	75
Панама	—	76	484	755	10	16,9	...
Коста-Рика	274	647	647	6 5	11	12,6	25
Куба	1 529	3 492	4 859	4 896	43	13,5	0
Мексика	15 449	24 864	25 344	31 034	16	18,7	...
Никарагуа	225	275	275	325	3	4,6	100
Парагвай	248	248	428	1 077	1	3,5	0
Перу	1 667	2 665	3 194	4 510	3	7,4	23
Сальвадор	117	156	343	608	18	4,0	0
Соед. Штаты	320 193	402 312	424 384	415 335	44	33,7	0
Гаити	24	45	80	254	9	1,1	0
Доминик. респ.	209	603	663	990	20	9,7	40
Пуэрто-Рико	220	354	546	546	61	3,9	0
Уругвай	1 841	2 527	2 615	2 782	15	14,1	12
Чили	4 634	5 750	8 695	8 919	12	20,3	65
Экуадор	145	581	665	1 130	2	5,6	...
Итого	410 479	536 785	611 834	631 051	15	25,0	ок. 15
Африка							
Абиссиния	—	399	797	784	1	0,8	0
Бельг. Конго	444	789	4 286	4 656	2	5,0	4
Южно.-Африк. Союз[6]	6 890	12 208	15 383	19 240	16	22,6	97
Ю.-З. Африка	379	1 600	1 871	2 541	3	93,0	95
Земля Базуто	—	25	25	25	1	0,5	100
Родезия	944	3 793	3 972	4 357	3	21,0	0
Земля Ньясса	—	—	ок. 200	ок. 200	2	1,2	...
Нигерия	89	492	1 812	2 979	3	1,6	100
Золотой Берег	—	270	634	805	4	3,9	100
Сиерра-Леоне	122	365	547	500	6	3,3	100
Брит. Вост. Афр.	940	953	1 398	2 632	3	4,0	100
Танганийка	...	1 612	1 680	2 209	2	4,2	100
О-в св. Маврикия	170	225	231	231	122	5,8	100
Египет	3 392	3 569	5 483	6 927	7	5,0	70
Англо-Егип. Судан	1 254	2 092	2 414	3 249	1	5,7	100
Итал. Ливия	—	—	263	439	0,3	6,1	100
Эритрея	28	77	303	415	3	6,7	...
Итал. Сомали	—	—	—	114	0,2	1,1	...
О-ва св. Томе и Принчипэ	—	—	14	16	1	2,3	100

СПбГУ

Страны	Протяжение в километрах				Приходится в 1934 г.		% госуд. жел. д.[12]
	1900	1910	1920	к 1934 г.[2]	На 1 000 кв. км	На 10 000 жит.	
Ангола	392	821	1 316	2 294	2	5,6	38
Мозамбик	449	488	588	1 351	2	3,4	...
Алжир	3 049	3 275	3 574	4 835	3	7,5	74
Тунис	1 422	1 527	2 027	2 063	16	8,5	0
Марокко	—	—	1 351	2 143	4	3,6	62
Франц. Зап. Афр.	843	2 195	2 668	3 692	1	2,5	0
Франц. Сомали	[13]	[13]	[13]	[13]	...	...	0
Мадагаскар	58	157	1 248	968	1	2,6	100
Реюньон		125	125	130	42	6,5	100
Того	80	206	328	460	8	6,1	100
Франц. Экватор. Африка	—	...	ок. 1 000	1 120[10]	0,5	3,5	...
Итого	20 945	37 263	55 538	71 375	2	4,8	ок. 75
Азия							
Азиатская Россия.	7 579	12 625	—	—	—	—	—
О-в Кипр	—	122	122	122	13	4,1	100
Аден	—	—	40	55	300	10,0	100
Брит. Индия	39 833	51 657	59 591	69 111	15	1,9	75[11]
О-в Цейлон	478	929	1 171	1 530	23	2,9	100
Стрэтс-Сеттльментс	34	34	34	1 727	3	5,2	100
Малайские государства	433	866	1 614				
О-в Борнео (бр. влад.)	177	204	204	204	1	2,4	100
Гонг-Конг	—	15	45	51	51	0,7	100
Палестина	См. Турцию		772	1 056	46	9,0	100
Ява	1 857	2 171	2 719	5 503	42	1,3	63
Суматра	312	327	481	1 982	5	2,6	
Ирак	См. Турцию		1 395	1 485	3	5,2	100
Иран	10	10	563	752	0,4	0,7	...
Китай	2 700	8 993	12 816	11 100	1	0,3	85
Манчжурия				6 468[17]	5	2,2	74
Непал	—	—	—	40	0,3	0,1	...
Португ. Индия	82	82	82	82	22	1,6	...
Сиам	288	1 094	2 214	2 967	6	2,3	100
Филиппины	177	825	1 252	1 347	4	1,2	100
Азиатск. Турция	2 760[8]	4 564[8]	5 375	6 560[7]	9	4,0	65
Сирия	См. Турцию		1 673	1 711	11	6,0	100
Фр. Индо-Китай	196	1 305	2 036	2 732	4	1,2	65
Франц. Индия	30	30	69	69	14	2,6	0
Япония (без Кореи)	6 236	8 256	13 208	22 505	59	3,5	68
Корея	48	1 085	1 864	2 933	13	1,4	...
Формоза	64	637	2 808	3 286[15]	91	7,2	30
Итого	63 294	95 831	112 148[9]	145 378[9]	6	1,4	ок. 70

СПбГУ

Продолжение таблицы № 201

Страны	Протяжение в километрах				Приходится в 1934 г.		% госуд. жел. д.[12]
	1900	1910	1920	к 1934 г.[2]	На 1 000 кв. км	На 10 000 жит.	
Австралия и Океания							
Австрал. Союз . .	21 891	29 147	42 009	44 975	5	67,5	97
Новая Зеландия .	3 539	4 477	5 064	5 612	20	36,4	95
О-ва Фиджи	—	—	—	193	11	10,3	0
Гаваи	161	346	1 559	1 670	98	45,4	0
Новая Каледония	—	16	32	32	2	6,3	100
Итого	25 611	33 986	48 664	52 482	6	52,5	ок. 95
Весь капит. мир .	808 536	1 035 644	1 144 223	1 241 147	11	6,6	ок. 35
СССР	—	—	70 263	83 400	4	5,0	100
Весь мир (вкл. СССР) .	808,536	1 035 644	1 214 486	1 324 547	10	6,5	ок. 40

[1] S. J. D. R.; S. Y.; H. T.; A. S. N. [2] По разным странам данные относятся к 1932—1935 гг. [3] В том числе в Сев. Ирландии 1 213 *км*. [4] С Европ. Россией. [5] Без СССР и без Европ. части Турции. [6] Без Юго-Зап. Африки. [7] Вся Турция. [8] Включая Месопотамию (Ирак), Сирию и Палестину. [9] Без СССР. [10] В том числе во французской части Камеруна 505 *км*. [11] Включая гос. жел. дороги, переданные в эксплоатацию частным компаниям. [12] В подсчет не входят контролируемые или субсидируемые правительством частные жел. дороги. [13] По Франц. Сомали проходит головной участок линии Джибути — Аддис-Абеба, включенный в длину Абиссинии. [14] Включая Саарскую обл. [15] В том числе 1 747 *км* частных линий, не открытых для общественного пользования. [16] В том числе 20 тыс. *км* — дороги местн. значения. [17] В том числе бывш. КВЖД — 1 720 *км*. [18] С 1924 г. сеть германских правительственных жел. дорог передана в эксплоатацию особому обществу.

Таблица № 202

Железные дороги метрополий и колоний

(По данным таблицы № 201)

Страны	Длина железных дорог (в километрах)[2]							
	В метрополии	В колониях						Всего в метрополии и колониях
		Европейских	Американских	Африканских	Азиатских	Австралийских и Тихоокеанск.	Итого в колониях	
Великобритания	33 797[1]	4 283	73 444	38 968	73 856	50 780	241 331	275 128
Соед. Штаты .	415 335	—	800	—	1 347	1 670	3 817	419 152
Франция	63 650	—	0	15 411	4 512	32	19 955	83 605
Италия	23 035	0	—	968	0	—	968	24 003
Япония	22 505[3]	—	—	—	6 219[4]	0	6 219	28 724
Итого . .	558 322	4 283	74 244	55 347	85 934	52 482	272 290	830 612
Бельгия	10 253	—	—	4 656	—	—	4 656	14 909
Голландия . . .	3 620	—	0	—	7 485	0	7 485	11 105
Португалия . .	3 389	—	—	3 661	82	—	3 743	7 132
Испания	16 317	—	—	0	—	—	0	16 317
Дания	5 368	—	0	—	—	—	0	5 368
Всего . .	597 269	4 283	74 244	63 664	93 501	52 482	288 174	885 443

[1] Включая Сев. Ирландию. [2] Черта обозначает отсутствие колоний, а ноль — отсутствие железных дорог в имеющихся колониях. [3] Без Кореи (Корея отнесена к колониям). [4] Без японских железных дорог в Манчжурии.

Б. Морской транспорт

Таблица № 203

Мировой морской торговый флот в 1914—1935 гг.[1] [5]

(Только суда свыше 100 регистровых тонн брутто)

Страны	Годы	Число судов		Тоннаж (в тыс. регистровых тонн брутто)		
		Парусных	Паровых и моторных	Парусных[2]	Паровых и моторных	Итого
Великобритания и Ирландия (вся)	1914	653	8 587	365	18 892	19 257
	1921	455	8 579	252	19 320	19 572
	1928	394	7 810	121	19 754	19 875
	1932	379	7 592	109	19 563	19 672
	1934	362	7 107	105	17 630	17 735
	1935	351	6 998	102	17 298	17 400
Британские владения[3]	1914	552	1 536	157	1 632	1 789
	1921	654	1 745	231	2 268	2 499
	1928	449	2 030	157	2 750	2 907
	1932	367	2 180	143	2 970	3 113
	1934	325	2 173	128	2 978	3 106
	1935	312	2 171	125	2 986	3 111
Соединенные Штаты	1914	1 417	1 757	1 038	4 330	5 368
	1921	1 208	4 343	1 280	15 746	17 026
	1928	782	3 653	930	13 703	14 633
	1932	595	3 351	726	12 820	13 546
	1934	521	3 218	663	12 382	13 045
	1935	498	3 194	629	12 223	12 851
в том числе флот Великих озер	1914	31	579	92	2 261	2 353
	1928	28	549	87	2 453	2 540
	1935	34	536	103	2 480	2 583
Япония[4]	1914	—	1 103	—	1 708	1 708
	1921	—	2 033	—	3 355	3 355
	1928	—	2 048	—	4 140	4 140
	1932	—	1 964	—	4 255	4 255
	1934	—	1 949	—	4 073	4 073
	1935	—	2 146	—	4 086	4 086
Норвегия	1914	535	1 656	547	1 958	2 505
	1921	159	1 730	213	2 371	2 584
	1928	22	1 765	14	2 954	2 968
	1932	7	2 001	3	4 164	4 167
	1934	4	1 904	1	3 980	3 981
	1935	4	1 858	1	3 967	3 968

[1] S. J. D. R. [2] Для 1914 г. по парусному флоту дан тоннаж нетто. [3] В том числе в 1931 г. в тыс. регистр. тонн брутто: Канада — 1 437; Австралия и Новая Зеландия — 681; Индия и Цейлон — 204. [4] Только суда европейского типа. [5] Сведения о морском судостроении см. выше в таблицах №№ 106 и 107, о нефтеналивном флоте — в таблице № 61, о мировом торговом флоте в 1900 г. — в предыдущем издании «Справочника», в табл. № 188, о флоте в 1931 и 1933 г.г. — там же, табл. № 189.

СПСРУ

Страны	Годы	Число судов		Тоннаж (в тыс. регистровых тонн брутто)		
		Парусных	Паровых и моторных	Парусных [2]	Паровых и моторных	Итого
Германия	1914	298	2 090	324	5 135	5 459
	1921	165	1 090	63	654	717
	1928	27	2 053	39	3 738	3 777
	1932	16	2 135	22	4 143	4 165
	1934	11	2 032	11	3 680	3 691
	1935	10	2 070	10	3 694	3 704
Франция	1914	551	1 025	397	1 922	2 319
	1921	382	1 662	353	3 299	3 652
	1928	200	1 482	89	3 255	3 344
	1932	126	1 518	49	3 508	3 557
	1934	108	1 459	38	3 260	3 298
	1935	97	1 382	36	2 989	3 025
Италия	1914	523	637	238	1 430	1 668
	1921	378	893	183	2 467	2 650
	1928	287	1 142	80	3 349	3 429
	1932	232	1 091	59	3 332	3 391
	1934	211	1 031	53	2 875	2 928
	1935	190	1 041	46	2 838	2 884
Голландия	1914	97	709	25	1 471	1 496
	1921	65	1 004	17	2 209	2 226
	1928	20	1 270	7	2 810	2 817
	1932	21	1 424	7	2 957	2 964
	1934	19	1 407	6	2 612	2 618
	1935	17	1 397	5	2 553	2 558
Швеция	1914	378	1 088	103	1 015	1 118
	1921	228	1 125	74	1 086	1 160
	1928	144	1 239	36	1 411	1 447
	1932	80	1 353	25	1 691	1 716
	1934	30	1 309	12	1 597	1 609
	1935	22	1 272	10	1 541	1 551
Греция	1914	78	407	16	821	837
	1921	20	342	13	587	600
	1928	—	515	—	1 188	1 188
	1932	—	551	—	1 470	1 470
	1934	—	550	—	1 507	1 507
	1935	—	589	—	1 711	1 711
Испания	1914	58	589	15	884	899
	1921	139	689	54	1 112	1 166
	1928	95	789	26	1 138	1 164
	1932	68	793	15	1 250	1 265
	1934	58	782	13	1 165	1 178
	1935	57	877	13	1 165	1 178

СПбГУ

Продолжение таблицы № 203

Страны	Годы	Число судов		Тоннаж (в тыс. регистровых тонн брутто)		
		Парусных	Паровых и моторных	Парусных [2]	Паровых и моторных	Итого
Дания	1914	246	576	50	770	820
	1921	211	587	81	883	964
	1928	86	627	25	1 043	1 068
	1932	28	702	9	1 172	1 181
	1934	14	686	4	1 100	1 104
	1935	8	694	2	1 099	1 101
Прочие страны [1]	1914	1 006	2 684	411	3 436	3 847
	1921	709	2 611	314	3 489	3 803
	1928	515	2 964	271	3 927	4 198
	1932	396	3 277	199	5 073	5 272
	1934	370	3 164	184	5 519	5 703
	1935	342	3 197	179	5 578	5 757
Всего [1]	1914	6 392	24 444	3 686	45 404	49 090
	1921	4 773	28 433	3 128	58 846	61 974
	1928	3 021	29 387	1 795	65 160	66 955
	1932	2 315	29 932	1 366	68 368	69 734
	1934	2 033	28 964	1 219	64 358	65 577
	1935	1 908	29 071	1 159	63 727	64 886

[1] Включая также СССР без флота на Каспийском море (1928 г. — 377 тыс. Rt, 1932 г. — 685 тыс. Rt, 1935 г. — 1350 тыс. Rt).

Таблица № 204

Распределение морского торгового флота по роду оборудования в 1935 г. [1 2]

(В тысячах регистровых тонн брутто)

Страны	Парусные суда	Паровые суда		Моторные суда [3]	Всего	% тоннажа на жидком топливе
		На твердом топливе	На жидком топливе			
Британская империя	227	11 113	5 993	3 178	20 511	45
Соединенные Штаты	629	3 554	7 919	749	12 851	68
Япония [4]	—	2 690	564	832	4 086	34
Франция	36	1 668	1 077	244	3 025	43
Италия	46	1 329	867	642	2 884	52
Голландия	5	860	849	844	2 558	67
Германия	10	2 208	801	685	3 704	41
Норвегия	1	1 382	656	1 929	3 968	66
Испания	13	797	125	243	1 178	31
Швеция	10	920	55	566	1 551	40
Дания	2	572	66	461	1 101	48
Прочие страны	180	5 444	913	932	7 469	25
Итого в 1935 г.	1 159	32 537	19 885	11 305	64 886	48
То же в 1932 г.	1 366	38 195	20 135	10 038	69 734	43
„ „ 1925 „	2 261	41 862	17 804	2 714	64 641	32
„ „ 1914 „	3 686	44 094	1 310	234	49 090	3

[1] S. J. D. R. [2] Только суда свыше 100 рег. тонн брутто. [3] Включая парусные суда с вспомогательными моторами. [4] Только суда европейского типа.

Таблица № 205

Морской торговый флот ряда стран [1] [4]

Страны	Годы	Тыс. регистр. тонн	Страны	Годы	Тыс. регистр. тонн
Финляндия	1935	481	Уругвай	1934	31
Эстония	1934	137	Бразилия	1935	491
Латвия	1935	190	Аргентина	1935	342
Польша	1934	64	Чили	1935	146
Дания	1935	152 [3]			
Исландия	1934	40	Египет	1934	52 [2]
Ирландия	1932	53	Алжир	1931	75
Бельгия	1934	259	Ю.-Африк. Союз	1933	47
Болгария	1933	17			
Румыния	1935	92 [2]	Турция	1935	199
Югославия	1935	347	Индия и Цейлон	1935	220
Португалия	1935	260	Стрэтс-Сеттльментс	1933	105
			Гонг-Конг	1933	177
Канада	1935	1372	Китай	1935	455
Нью-Фаундленд	1933	122	Филиппины	1935	79
Мексика	1934	54			
Гондурас	1931	97	Австралия	1933	327 [3]
Панама	1934	271	Новая Зеландия	1933	112 [3]
Куба	1935	35			
Венецуэла	1935	67	СССР	1935	1350
Перу	1935	44			

[1] Н. Т. [2] Только паровые и моторные суда. [3] Тоннаж нетто. [4] Сведения по ряду стран, включенных в таблице № 203 в число «прочих».

Таблица № 206

Распределение тоннажа мирового торгового флота по роду оборудования (в процентах) [1]

	1914	1924	1929	1932	1933	1934	1935
Моторные суда	0,5	3,1	9,7	14,4	15,0	16,2	17,4
Паровые суда на жидком топливе	2,0	26,7	28,5	28,9	29,5	30,3	30,6
Итого на жидком топливе	2,5	29,8	38,2	43,3	44,5	46,5	48,0
Паровые суда на угле	88,8	66,3	59,4	54,7	53,6	51,7	50,2
Парусные суда	8,7	3,9	2,4	2,0	1,9	1,8	1,8
Всего	100,0	100,0	100,0	100,0	100,0	100,0	100,0

[1] По данным «Lloyd's Register».

СПбГУ

Таблица № 207

Данные о неработающем тоннаже морского торгового флота (корабли на приколе) на 30/VI соответствующего года, как показатели движения кризиса и депрессии особого рода [1]

Страны	В тыс. регистровых тонн							В % ко всему флоту				
	1929	1930	1931	1932	1933	1934	1935	1929	1931	1932	1933	1934
Бельгия	14	50	146	283	158	114		2,7	28,0	54,0	38,0	27,5
Великобритания	603	1 579	3 282	3 556	3 207	1 719		3,0	15,9	18,0	17,0	9,2
Германия	—	214	645	1 270	703	266		—	15,2	30,5	18,0	7,2
Голландия	7	194	529	809	560	303		0,2	17,5	27,5	20,2	11,3
Греция	59	272	303	510	309	105		5,0	21,7	34,7	21,7	7,5
Дания	—	78	136	230	127	41		—	11,9	17,2	10,8	4,0
Испания	19	75	85	254	392	341		1,7	6,9	20,1	32,0	29,0
Италия	236	460	767	863	526	304		6,9	23,0	25,4	16,7	10,4
Норвегия	10	173	738	801	743	390		0,3	16,2	19,2	18,2	9,7
Франция	75	161	546	983	972	717		2,3	15,3	25,9	27,6	21,7
Швеция	15	118	118	152	143	77		1,0	6,9	8,8	8,7	4,8
Соединенные Штаты	2 253	1 973	2 601	3 425	3 243	2 904		16,2	19,2	25,5	24,2	22,2
Япония	31	42	218	247	159	59		0,7	5,1	5,8	3,7	1,4
Австралия	71	120	141	112	87	66		10,3	20,0	17,4	12,4	9,5
Прочие страны	49	56	500	738	419	294		1,3	13,5	...	...	...
Итого	3 442	5 565	10 755	14 233	11 748	7 700		5,0	15,4	20,4	17,3	11,7

[1] A. S. N.

Таблица № 208

Тоннаж уничтоженных и затонувших судов мирового морского торгового флота [1] [2]

(В тысячах регистровых тонн брутто)

Годы	Подверглось уничтожению							Затонуло и пропало
	Всего	в том числе в:						
		Соед. Штатах	Великобритании	Франции	Италии	Германии	Японии	
1913	88	—	40	6	7	2	—	445
1923	963	347	184	167	157	5	5	494
1924	1 174	489	254	112	110	27	5	440
1925	872	137	225	145	103	77	25	427
1926	726	116	226	91	106	49	20	491
1927	494	76	184	59	36	22	15	519
1928	713	101	158	94	187	15	37	553
1929	1 046	395	244	86	124	8	56	611
1930	803	275	264	40	62	19	52	380
1931	1 270	355	403	99	96	34	23	296
1932	1 461	24	547	96	354	42	42	367
1933	2 179	191	685	50	288	273	102	361
1934	1 817 [3]	208	556	281	103	82	198	376

[1] S. J. D. R. [2] Данные о судостроении см. в таблицах №№ 106 и 107. [3] В том числе 1 779 тыс. рег. тонн паровых судов и только 13 тыс. рег. тонн моторных.

Таблица № 209

Движение судов через Суэцкий канал [1] [2]

Годы	Число судов	Тоннаж в тыс. регистр. тонн нетто [4]	Число пассажиров в тыс. [6]	Сборы за проход в тыс. фунт. стерл.	Годы	Число судов	Тоннаж в тыс. регистр. тонн нетто [4]	Число пассажиров в тыс. [6]	Сборы за проход в тыс. фунт. стерл.
1870 [3]	486	436	27	...	1922	4 345	20 743	275	6 613
1893	3 341	7 695	...	...	1923	4 621	22 730	246	6 976
1900	3 441	13 699 [5]	282	3 625	1924	5 122	25 110	264	7 406
1905	4 115	13 134	253	4 692	1925	5 337	26 762	270	7 683
1910	4 533	16 582	234	5 348	1926	4 980	26 060	286	7 464
1913	5 085	20 030	282	4 984	1927	5 545	28 962	338	8 346
1914	4 802	19 410	392	4 801	1928	6 084	31 906	315	8 799
1915	3 708	15 270	211	3 662	1929	6 274	33 466	326	1 190 [8]
1916	3 110	12 325	283	3 562	1930	5 761	31 669	305	1 099 [8]
1917	2 353	8 369	142	2 881	1931	5 366	30 028	271	936 [8]
1918	2 522	9 252	106	3 719 [7]	1932	5 029	28 354	264	800 [8]
1919	3 986	16 014	528	7 388 [7]	1933	5 416	30 677	249	857 [8]
1920	4 009	17 575	500	10 698 [7]	1934	5 663	31 751	262	861 [8]
1921	3 975	18 119	295	5 900	1935	5 992	32 811	...	892 [8]

[1] S. Y.; R. I. C. [2] Включая военные суда. [3] Первый год эксплоатации канала. [4] Особое измерение, принятое для Суэцкого канала и несколько отличающееся от обычного тоннажа нетто. [5] Тоннаж брутто. [6] Включая и военных. [7] По расчету: 25 фр. = 1 ф. стерл. [8] В миллионах франков.

Таблица № 210

Проход торгового флота отдельных стран через Суэцкий канал [1]

Флот	В тыс. регистровых тонн						То же в процентах					
	брутто		нетто									
	1901	1910	1921	1928	1933	1935	1901	1910	1921	1928	1933	1935
Британский	8 651	14 364	11 301	17 839	16 482	15 737	57,1	62,5	62,7	56,5	54,2	46,5
Германский	2 452	3 620	171	3 284	2 756	2 692	16,2	15,7	1,0	10,4	9,2	8,0
Голландский	710	1 196	2 033	3 347	2 407	2 315	4,7	5,2	11,3	10,6	7,9	6,8
Французский	1 158	1 250	959	1 920	2 051	1 774	7,6	5,4	5,3	6,1	6,7	5,2
Итальянский	268	310	910	1 622	1 755	6 078 [4]	1,8	1,3	5,1	5,1	5,8	18,0 [4]
Японский	335	488	1 021	933	1 383	891	2,2	2,1	5,6	2,9	4,6	2,6
Норвежский	103	61	259	689	1 440		0,7	0,3	1,5	2,2	4,8	
Соед. Штатов	66	[3]	709	727	474		0,4	[3]	3,9	2,3	1,6	
Шведский	3	[3]	204	307	510		0,0	[3]	1,2	1,0	1,7	
Датский	76	129	233	363	436	4 324	0,5	0,5	1,3	1,1	1,4	12,9
СССР [2]	537	396	12	68	286		3,5	1,7	0,1	0,2	0,9	
Греческий	12	[3]	56	280	274		0,1	[3]	0,3	0,9	0,9	
Прочих стран	792	1 241	103	208	190		5,2	5,3	0,6	0,7	0,3	
Всего	15 163	23 055	17 971	31 587	30 363	33 811	100,0	100,0	100,0	100,0	100,0	100,0

[1] S. Y.
[2] Для 1901 и 1910 гг. — царской России.
[3] Включено в графу «Прочие страны».
[4] Итало-абиссинская война! (в 1934 г. — 2 089 тыс. Rt = 6,6%).

Движение судов через Панамский канал [1]

Годы [2]	Из Тихого океана в Атлантический		Из Атлантического океана в Тихий		Всего		Сборы за проход (в тысячах долларов)
	Число судов	Груз (тыс. тонн)	Число судов	Груз (тыс. тонн)	Число судов	Груз (тыс. тонн)	
1914/15 [3]	530	2 126	558	2 844	1 088	4 970	4 343
1915/16	411	1 434	376	1 706	787	3 140	2 400
1916/17	905	3 077	971	4 152	1 876	7 229	5 632
1917/18	1 209	4 923	921	2 639	2 130	7 562	6 265
1918/19	1 168	4 029	861	2 778	2 029	6 877	6 156
1919/20	1 298	5 282	1 180	4 092	2 478	9 374	8 493
1920/21	1 421	5 707	1 471	5 892	2 892	11 599	11 262
1921/22	1 227	5 339	1 509	5 496	2 736	10 845	11 198
1922/23	1 842	12 482	2 125	7 086	3 967	19 568	17 507
1923/24	2 490	19 135	2 740	7 860	5 230	26 995	24 289
1924/25	2 260	16 560	2 413	7 398	4 673	23 958	21 400
1925/26	2 437	18 000	2 760	8 037	5 197	26 037	22 931
1926/27	2 587	19 165	2 888	8 583	5 475	27 748	24 229
1927/28	3 072	21 321	3 384	8 310	6 456	29 631	26 945
1928/29	3 065	20 780	3 348	9 883	6 413	30 663	27 127
1929/30	3 050	20 554	3 135	9 476	6 185	30 030	27 077
1930/31	2 725	18 402	2 804	6 681	5 529	25 083	24 645
1931/32	2 162	14 173	2 344	5 635	4 506	19 808	20 707
1932/33	2 137	13 666	2 357	4 512	4 494	18 178	19 620
1933/34	2 625	18 551	2 908	6 167	5 533 [4]	24 719	24 064
1934/35	...	...	...	...	5 077	27 086	24 991

[1] S. Y.; R. I. C. [2] Год считается с 1 июля по 30 июня. [3] За $10^1/_2$ месяцев, т. е. с 15 августа (день открытия канала). [4] В том числе 2 269 — Соед. Штатов; 1 208 — английских; 450 — норвежских; 301 — германское; 258 — японских; 92 — французских; 122 — шведских; 135 — датских и 91 — голландское.

Движение судов через Кильский канал [1]

Годы	Число судов		Тоннаж (тысяч регистр. тонн нетто)		Сборы за проход (в тыс. марок)
	Всего	В том числе германских	Всего	В том числе германских	
1896 [2]	20 068	17 999	1 751	1 188	960
1913	54 628	42 109	10 292	5 880	4 663
1922	39 048	18 435	12 805	4 951	1 275 [3]
1923	44 327	32 405	15 405	6 681	2 656 [3]
1924	42 373	32 811	13 434	6 787	6 129
1925	42 288	31 659	14 695	7 390	6 087
1926	47 150	33 037	18 192	7 597	6 912
1927	53 711	39 322	19 912	8 945	7 052
1928	54 102	39 294	20 248	9 066	7 178
1929	49 000	34 423	21 740	9 349	7 417
1930	53 541	38 958	22 027	10 025	4 469
1931	48 286	36 352	17 757	8 279	6 137
1932	39 852	31 429	12 554	6 469	...
1933	38 047	30 151	13 745	7 565	...
1934	41 237	32 658	15 836	9 119	...
1935	40 710	...	16 646	...	...

[1] S. J. D. R.; R. I. C. [2] Первый год эксплоатации. [3] Пересчитано на твердую валюту по среднемесячному курсу доллара в Берлине.

СПбГУ

Таблица № 213

Портовое движение отдельных стран и портов [1, 8]

В миллионах регистровых тонн (Rt)

Страны и порты	Годы	Каботаж	Заграничное плавание			Доля иностранного флота в заграничном плавании (в %)
		Всего пришло и ушло	Всего пришло и ушло	В том числе с грузом		
				пришло	ушло	
Великобритания	1934	59,3	85,4	62,7	56,1	45
в том числе:						
Лондон	1934	9,0	20,5	18,9	9,1	...
Ливерпуль [3]	1934	3,5	13,3	10,5	7,1	...
Кардиф	1934	2,3	4,2	1,0	4,2	...
Соутгамптон	1934	1,7	10,3	7,5	6,7	...
Гулль	1934	1,2	4,5	4,5	1,6	...
Плимут	1934	0,6	6,1	3,8	1,0	...
Глазго	1934	1,2	4,3	3,4	3,5	...
Манчестер	1934	0,5	3,1	3,1	1,3	...
Ирландия (доминион)	1933	0,1	8,6	6,8	4,9	72
в том числе:						
Корк	1933	...	3,7	2,2	1,7	...
Германия	1933	9,1	26,9	24,5	21,5	56
в том числе:						
Гамбург	1934	2,2	16,2	15,7	12,4	...
Бремен	1934	1,4	4,1	3,4	4,0	...
Франция	1934	...	...	52,6	44,2	...
в том числе:						
Шербург	1934	...	6,9	6,9	6,8	...
Марсель	1934	...	15,2	14,9	14,4	...
Гавр	1934	...	10,7	10,4	9,1	...
Булонь	1934	...	4,2	4,1	4,0	...
Дюнкерк	1934	...	4,4	4,0	3,4	...
Италия	1934	68,8	22,6	...	...	53
Швеция	1934	...	18,4	14,3	14,3	53
Норвегия	1934	...	6,9	4,4	5,3	46
в том числе:						
Осло	1930	...	1,8	1,6	1,2	...
Нарвик	1930	...	1,8	0,0	1,8	...
Финляндия	1934	...	5,4	2,5	4,8	ок. 70
Голландия	1934	...	25,2	22,1	18,6	74
в том числе:						
Роттердам	1934	16,3		...	...	...
Амстердам	1934	4,6		...	...	...
Бельгия [4]	1934	...	22,1	20,1	18,5	91
Испания	1933	20,9	30,7	16,2	23,1	66
Югославия	1934	12,6	5,2	...	...	...
Греция	1934	12,8	6,2	...	...	...
Соединенные Штаты [5]	1933	...	61,1	44,8	49,8	53
в том числе:						
Нью-Йорк	1933	...	19,5	17,6	16,1	69
Бостон	1933	...	3,6	4,0	2,7	64
Нью-Орлеан	1933	...	2,6	2,0	2,3	54
С.-Франциско	1933	...	2,2	1,5	2,3	62
Пэджет-Соунд [7]	1933	...	5,5	2,8	3,6	61

ОПбГУ

Продолжение таблицы № 213

Страны и порты	Годы	Каботаж	Заграничное плавание			Доля иностранного флота в заграничном плавании (в %)
		Всего пришло и ушло	Всего пришло и ушло	В том числе с грузом		
				пришло	ушло	
Канада	1932/33	...	25,0	...	...	40
Мексика	1932	1,6	4,7	...	...	...
Венецуэла	1934	...	...	3,8	11,9	98
Уругвай	1932	...	10,7	8,9	9,4	95
в том числе:						
Монтевидео	1932	...	9,5	8,8	8,4	95
Аргентина	1934	28,9	12,5	...	...	82
Алжир	1934	...	...	8,5	8,6	ок. 40
Египет	1934	0,9	31,3[6]	...	...	99
в том числе:						
Александрия	1934	0,1	5,3[6]	...	...	98
Порт-Саид	1934	0,2	16,9[6]	16,9	...	99
Южно-Африк. Союз	1934	11,3	5,5	...	...	33
Япония	1934	...	65,8	...	...	38
в том числе:						
Кобе	1934	...	15,6	...	...	...
Иокогама	1934	...	10,9	...	...	...
Осака	1934	...	9,1	...	...	...
Мойи	1934	...	8,7	...	...	...
Квантунг (Дайрен)	1934	...	8,0	...	...	...
Формоза	1934	4,4	3,1	...	...	...
Корея	1934	10,8	1,4	...	...	...
Китай	1934	...	22,5	...	...	85
в том числе:						
Шанхай	1933	8,7	8,9	...	...	99
Кантон	1933	1,0	2,5	...	...	...
Филиппинск. о-ва	1933	...	6,0	4,9	4,8	...
в том числе:						
Манилла	1933	...	4,2	3,8	3,3	...
Стрэтс-Сеттльментс — Сингапур	1934	...	14,6	14,4	14,1	66
Аден	1933/34	—	6,4	6,4	6,4	...
Голландская Индия	1934	35,0	11,0	...	...	55
Британская Индия[2]	1933/34	...	8,3	7,3	7,7	34
в том числе:						
Бомбей[2]	1932/33	...	2,9	2,9	2,6	41
Иран	1933/34	...	6,2	...	...	99
Австралийский Союз	1933/34	...	5,3	4,5	4,8	...
в том числе:						
Сидней	1933/34	2,3	6,1	...	...	...
Новая Зеландия	1934	...	2,6	...	...	20

[1] S. J. D. R. [2] Только суда европейского типа. [3] И Биркенхед. [4] В виду особенностей бельгийских приемов измерения тоннажа судов, данные сравнимы с данными других стран при условии уменьшения их на 15%. [5] Включая портовое движение Великих озер. [6] Включая суда, заходящие для торговых целей при проходе через Суэцкий канал. [7] Группа портов в штате Вашингтон: Такома, Олимпия и Сиэттль. [8] Портовое движение за ряд лет (с 1913 по 1932 гг.) см. в предыдущем издании «Справочника», в табл. № 198 и 199.

B. Автомобильный и воздушный транспорт

Таблица № 214

Количество автомобилей в 1919—1934 гг. по отдельным странам [1, 3]

Страны	1919	1929 [3]	1932				1934 [4]	
	Количество (в тысячах)		Количество (в тысячах)		Один автомобиль приходится на ... жителей	На 100 кв. км приходится автомобилей	Количество (в тысячах)	
			Всего	В том числе легковых			Всего	В том числе легковых
Соединенные Штаты	7 558	26 501	24 317	21 091	5	310	24 933	21 430
Великобритания [2]	255	1 452	1 532	1 171	30	633	1 878	1 409
Канада	336	1 168	1 106	949	9	12	1 119	952
Франция	202	1 240	1 622	1 279	26	294	1 915	1 410
Германия	75	609	677	522	96	145	968 [5]	735
Австралия	27	581	534	417	12	7	595	453
Аргентина	26	365	308	240	38	10	225	163
Италия	35	231	318	237	131	102	378	267
Бельгия	12	137	183	118	45	600	155	97
Испания	14	178	159	119	149	32	177	116
Индия и Цейлон	18	164	121	113	2 908	3	128	95
Новая Зеландия	25	174	191	153	8	71	175	136
Швеция	10	145	147	105	42	33	150	102
Дания	7	101	117	84	30	273	127	89
Южно-Африканск. Союз	15	142	161	144	51	13	201	177
Голландская Индия	12	82	72	59	846	4	54	40
Бразилия	12	188	143	87	281	2	128	83
Чехословакия	...	58	100	69	148	71	117	84
Мексика	16	74	86	66	190	4	90	62
Швейцария	14	72	94	75	44	227	88	67
Голландия	20	98	134	85	61	391	145	91
Норвегия	5	41	52	32	54	16	58	35
Финляндия	2	33	32	22	115	9	31	19
Ирландия	—	37	50	41	60	72	51	41
Польша	...	35	25	20	1 292	7	26	20
Австрия	...	38	40	26	170	47	35	18
Япония	5	84	102	68	632	27	120	53

[1] H. U. A.; «Vierteljahrshefte zur Statistik des Deutschen Reichs», 1934, Heft 4; «Bulletin de la statistique générale de la France» VII — IX 1933; «Facts and figures of the automobile industry».

[2] Включая Северную Ирландию.

[3] В 1929 г. всего в капиталистическом мире — 34,9 млн. автомобилей; к концу 1934 г. — 34,9 млн.

[4] В 1934 г. было автомобилей: в Эстонии — 3 тыс.; в Латвии — 4 тыс.; в Литве — 2 тыс.; в Китае — 49 тыс.; в Румынии — 24 тыс.

[5] В том числе с дизелями — 10 тыс. Большой рост числа автомобилей обусловлен подготовкой фашистской Германии к войне.

GROU

Шоссейные дороги и автомобили по континентам и странам в 1928 и 1933 гг. [1]

Континенты и страны	1928			1933	
	Шоссейные дороги		Количество автомобилей в тысячах	Протяжение шоссейных дорог в км	Количество автомобилей в тысячах
	Протяжение в тысячах км	Площадь (кв. км) на 10 км дорог			
Европа					
Австрия	...	24	28,9	29	34,5
Албания	2	179	0,4	2	0,8
Азорские острова	1	17	0,7	1	0,7
Бельгия	27	11	113,4	30	182,7
Болгария	15	70	2,5	17	3,4
Великобритания [3]	288	8	1 294,5	288	1 177,9
Венгрия	61	15	16,4	62	16,2
Германия [6]	349	14	531,0	349	616,2
Голландия	24	14	89,4	25	135,1
Греция	11	115	17,2	11	15,7
Дания	52	8	98,6	52	118,1
Данциг	1	25	2,3	2	2,4
Ирландия	74	9	40,3	75	49,8
Исландия	2	513	0,8	2	1,6
Испания	87	58	146,1	100	159,2
Италия	187	16	189,0	...	323,3
Латвия	37	17	2,2	...	3,2
Литва	44	13	1,4	44	2,4
Люксембург	4	6	7,8	4	9,7
Мальта	1	6	1,7	1	2,7
Норвегия	36	89	37,1	38	52,2
Польша	225	17	29,4	227	25,3
Португалия	19	48	25,1	20	35,1
Румыния	106	27	29,1	106	29,8
Финляндия	45	85	33,2	58	30,5
Франция	652	8	1 098,0	653	1 845,4
Чехословакия	72	19	47,1	78	99,7
Швейцария	15	27	65,6	15	93,8
Швеция	130	34	127,7	130	146,9
Эстония	23	20	2,4	24	3,1
Югославия	40	62	12,2	40	11,5
Итого по Европе [2]	2 700	—	4 140,1	2 700	5 262

[1] «Facts and figures of the automobile industry, 1930 and 1934 edition». [2] Включая прочие капиталистические страны. [3] Без Северной Ирландии. [6] Крупное строительство военностратегических дорог началось с 1934 г. при фашистском режиме.

СПбГУ

Продолжение таблицы № 215

Континенты и страны	1928			1933	
	Шоссейные дороги		Количество автомобилей в тысячах	Протяжение шоссейных дорог в км	Количество автомобилей в тысячах
	Протяжение в тысячах км	Площадь (кв. км) на 10 км дорог			
Америка					
Аляска	3	5 000	2,2	3	2,9
Аргентина	106	280	310,8	220	306,9
Боливия	6	2 760	2,3	6	2,5
Бразилия	113	750	165,2	150	143,3
Британская Вест-Индия	12	26	16,0	14	14,0
Британская Гвиана	1	4 430	1,9	1	1,1
Венецуэла	3	2 867	15,3	3	17,2
Гватемала	2	476	2,8	2	3,6
Гаити	1	175	2,7	2	2,1
Гондурас	1	2 030	0,7	1	1,3
Канада	615	158	1 061,8	638	1 106,4
Колумбия	60	214	14,0	...	13,9
Коста-Рика	3	170	1,7	...	1,7
Куба	2	420	40,5	4	29,3
Никарагуа	1	950	0,7	1	1,3
Нью-Фаундленд	1	1 110	2,0	1	3,1
Мексика	100	198	72,2	110	86,4
Панама [5]	1	1 536	6,5	2	8,0
Парагвай	5	426	1,5	6	2,1
Перу	18	775	12,3	20	9,0
Пуэрто-Рико	3	22	13,3	4	14,1
Сальвадор	2	163	1,9	5	2,2
Доминиканская республика	3	142	4,3	2	1,9
Соединенные Штаты	4 853	16	24 629,9	4 930	24 317,0
Уругвай	35	53	40,4	36	47,8
Чили	39	190	25,4	36	33,2
Экуадор	1	3 522	1,9	6	2,2
Итого по Америке [2]	6 000	—	26 456,0	6 200	26 187,4
Африка					
Абиссиния	3	2 815	0,4	4	0,6
Алжир	35	632	39,1	50	52,6
Ангола	24	515	2,1	30	3,4
Англо-Египетский Судан	0	72 500	2,1	... [8]	2,3
Бельгийское Конго	14	1 660	4,2	40	5,8
Брит. Вост. Африка	61	322	13,5	...	...
Брит. Западная Африка	32	425	12,9	...	...
Египет	5	1 842	25,0	7	30,8
Итальянское Сомали	8	475	0,5	10	0,5
Канарские острова	1	163	5,5	1	4,5
Либерия	0	2 957	0,2	0	0,1
Мозамбик	9	1 186	2,3	22	2,2

[2] Включая прочие капиталистические страны. [5] Включая зону Панамского канала. [8] В источнике приведена цифра (40), которая вызывает сомнение.

СПбГУ

Континенты и страны	1928			1933	
	Шоссейные дороги		Количество автомобилей в тысячах	Протяжение шоссейных дорог в км	Количество автомобилей в тысячах
	Протяжение в тысячах км	Площадь (кв. км) на 10 км дорог			
Мадагаскар	6	1046	3,0	10	3,6
Франц. Марокко	7	900	20,5	6	29,7
Триполи	2	14 125	0,7	5	1,5
Тунис	11	109	8,0	11	12,3
Франц. Западн. Африка	24	1 350	6,1	8	7,3
Франц. Экватор. Африка	17	1 785	0,6	23	1,4
Эритрея	2	610	0,2	3	0,3
Южно-Африк. Союз	138	80	125,9	179	156,8
Итого по Африке [2]	423	—	287,7	583	370,7
Азия					
Афганистан	2	4 135	0,5	2	0,4
Британская Индия	456	103	126,4	...	121,4
Голландская Индия	58	326	7,2	58	...
Ирак	8	480	3,1	8	5,7
Иран	11	1 420	5,1	12	11,7
Кипр	5	20	1,8	5	1,7
Китай [3]	28	3 885	27,7	65	41,6
Корея	17	127	2,6	25	5,7
Малайские государства	11	124	31,5	9	30,9
Палестина	2	116	7,3	2	3,6
Сиам	1	4 925	6,8	2	7,3
Сирия	8	193	5,5	9	13,8
Турция	31	409	9,0	37	4,5
Филиппины	11	251	29,3	14	41,0
Франц. Индо-Китай	32	220	16,6	34	15,0
Цейлон	26	26	17,3	26	19,8
Япония	922	5	73,8	1 020	102,0
Итого по Азии [2]	1 632	—	432,8	1 710	504,0
Австралия и Океания					
Австралийский Союз	483	16	516,7	...	533,8
Гаваи	2	60	41,4	5	49,2
Новая Зеландия	77	35	151,5	80	190,5
Новая Каледония [4]	0	900	0,4	0	0,6
Итого Австралия и Океания [2]	565	—	712,0	820	776,6
Весь капиталистическ. мир	11 320	—	32 029	12 130	33 100

[2] Включая прочие капиталистические страны. [4] И другие французские острова в Океании. [3] Включая Манчжурию и Монголию; данные 1933 г. отражают строительство военностратегических дорог в Манчжурии.

СПбГУ

Работа воздушного транспорта по странам [1]

Страны	Годы	Покрыто тысяч летных километров	Перевозка пассажиров [2]	Перевозка грузов [3, 4]	Перевозка почты [5] (в тоннах)
Австралия	1930	5 207	В 104	В 89	. . .
	1932	2 528	В 71	В 100	13
	1934	4 722	В 58	В 127	20
Австрия	1924	584	В 4	В 96	. . .
	1928	643	А 1 750	А 39	7
	1932	522	А 1 742	. . .	15
	1935	529	А 2 785	А 63	30
Бельгия	1924	278	В 2	В 16	14
	1929	570	А 778	А 75	8
	1932	1 140	А 2 616	А 78	35
	1935	1 258	А 6 344	А 133	41
Боливия	1928	151	В 3	В 38	5
	1932	1 282	В 22	В 521	32
Бразилия	1928	912	В 3	В 22	10
	1932	2 200	В 9	В 232	68
	1934	3 380	В 18	В 356	74
Великобритания	1924	1 424	В 13	В 508	. . .
	1928	1 466	А 10 420	А 352	83
	1932	3 158	А 25 700	А 867	140
	1934	3 970	А 36 046	А 5 156 [6]	528
Германия	1928	10 760	А 27 758	А 698	345
	1932	8 803	А 27 178	А 872	378
	1934	13 613	А 51 329	А 953	764
Испания	1929	337	А 1 766	А 10	2
	1932	600	А 3 038	А 35	. . .
	1935	1 219	А 7 071	А 85	25
Италия	1928	1 328	А 3 219	А 140	7
	1932	4 652	А 16 820	А 313	268
	1934	4 404	А 18 737	А 411	164
Китай	1932	7 352	В 77	В 1 605	
Колумбия	1928	929	В 6	В 426	50
	1932	1 008	В 8	В 909	. . .
	1934	1 274	В 13	В 1 499	. . .
Польша	1923	110	В 1	. . .	. . .
	1928	1 055	В 8	В 272	13
	1932	1 316	А 3 013	В 325	39
	1934	1 326	А 4 491	В 363	48

СЛБГУ

Продолжение таблицы № 216

Страны	Годы	Покрыто тысяч летных километров	Перевозка пассажиров [2]	Перевозка грузов [3, 4]	Перевозка почты [5] (в тоннах)
Соединенные Штаты [1]	1928	16 738	. . .	B 95	1 608
	1932	73 396	A 204 450	B 469	3 354
	1934	65 911	A 302 330	B 968	. . .
	1935	89 126	A 505 183	B 1 725	. . .
Финляндия	1929	233	A 821	A 13	6
	1932	257	A 609	A 14	10
	1935	194	A 1 390	A 29	9
Франция	1924	4 500	B 19	B 1 090	11
	1928	7 255	. . .	. . .	105
	1932	9 407	A 22 292	A 613	. . .
	1934	9 689	A 32 659	A 1 354	. . .
Чехословакия	1928	285	A 543	A 17	8
	1932	937	A 2 053	A 132	13
	1935	1 141	A 3 746	A 213	15
Швейцария	1924	432	B 3	. . .	. . .
	1928	532	B 7	B 111	44
	1932	629	A 3 685	A 74	62
	1935	1 042	A 6 441	A 132	90
Швеция	1924	76	B 1	. . .	. . .
	1928	213	A 969	A 43	16
	1932	412	A 1 946	A 64	55
	1935	896	A 6 196	A 169	151
Югославия	1928	149	B 1	B 10	0
	1932	241	B 1	B 17	1
	1935	283	B 4	B 16	2

[1] R. I. C.; S. J. D. R.
[2] A — тысяч пассажиро-километров; B — тысяч пассажиров.
[3] A — тысяч тонно-километров; B — тонны.
[4] Кроме почты.
[5] И почтовые посылки.
[6] Включая тонно-километры почты и почтовых посылок.

СПбГУ

ЧАСТЬ ТРЕТЬЯ

ОБЗОР ПО СТРАНАМ

Таблицы №№ 217—531

СПбГУ

СПбГУ

АВСТРАЛИЯ

Таблица № 217

Основные экономические показатели по районам Австралии: население, транспорт, промышленность [1]

Районы	Площадь (в тыс. кв. км)	Население					Железные дороги			Продукция горной пром-сти (1933)		Валовая продукция обрабатыв. пром-сти (1932)	
		В тыс. (1933)	То же в %	Плотность (на 1 кв. км)	Процент городского населения	Население 1933 г. в % к 1880 г.	Длина в км (1933)	То же в %	Приходится на 1000 кв. км	Млн. ф. стерл.	%	Млн. ф. стерл.	%
Нов. Южный Уэлс . .	800	2 601	39,2	3,2	69	352	10 420	23,0	13,0	7,8	42,5	114,4	40,4
Виктория	227	1 820	27,4	8,0	65	212	7 726	17,2	34,0	1,3	7,2	93,4	33,1
Квинсленд	1 737	948	14,3	0,6	53	448	10 975	24,3	6,3	2,1	11,5	36,9	13,4
Южная Австралия . .	985	581	8,8	0,6	63	211	6 076	13,5	6,2	1,1	6,1	19,3	6,8
Западная Австралия .	2 527	439	6,6	0,2	57	1 465	8 185	18,1	3,2	5,2	28,3	11,2	4,0
Тасмания	68	228	3,5	3,2	51	198	1 265	2,8	18,7	0,8	4,4	6,4	2,3
Северн. территория .	1 357	5	0,1	0,0	32	. . .	508	1,1	0,4	0,0	0,0	—	—
Округ союзн. столицы	3	9	0,1	2,7	82	—	8	0,0	2,7	—	—	—	—
Всего	7 704	6 631	100,0	0,9	64	298	45 163	100,0	5,9	18,3	100,0	281,6	100,0

[1] S. Y.; «Official Yearbook of the Commonwealth of Australia».

Стат

Таблица № 218

Основные экономические показатели по районам Австралии: сельское хозяйство [1]

Районы	Площадь казенных и незанятых земель [2]		Посевная площадь (1932)			Посев пшеницы (1933)		Скотоводство (1933/34)				Производство шерсти (1932/33)	
								Крупн. рог. скот		Овцы			
	тысяч *кв. км*	в % к площади штата	тысяч *га*	в % к итогу	в % к площади штата	тысяч *га*	в % ко всей посевной площади штата	тысяч голов	%	тысяч голов	%	тысяч тонн	%
Нов. Южный Уэлс . .	72	9,0	2 067	24,1	2,5	1 491	72	3 141	24,2	53 698	47,6	241	50,7
Виктория	70	30,7	2 188	25,6	9,7	1 443	66	2 002	15,5	17 196	15,3	72	15,2
Квинслэнд	308	17,8	492	5,7	0,3	101	21	5 550 [3]	42,9	21 313 [3]	19,0	84	17,7
Южная Австралия . .	460	46,7	2 113	24,7	2,1	1 648	78	353	2,7	7 941	7,0	36	7,6
Западная Австралия .	1 342	53,1	1 603	18,7	0,6	1 278	80	886	6,8	10 322	9,3	35	7,4
Тасмания	32	46,9	100	1,2	1,5	5	5	251	1,9	2 041	1,8	7	1,4
Северн. территория .	770	56,6	1	0,0	0,0	0	. . .	780	6,0	18	0,0	0	0,0
Округ союзн. столиц.	1	32,2	2	0,0	0,7	1	50	. . .	—	. . .	—	—	—
Всего	3 055	39,6	8 566	100,0	1,1	5 967	70	12 963	100,0	112 529	100,0	475	100,0

[1] S. Y.; «Official Yearbook of the Commonwealth of Australia».
[2] «Occupied by the crown and unoccupied» (по данным на 1932 г.).
[3] 1931 г.

Таблица № 219

Социальный состав самодеятельного населения Австралии, занятого в сельском хозяйстве, по данным переписи 1921 г. [1]

Социальные группы	В тысячах				В процентах			
	Земледелие	Скотоводство	Лесное хозяйство, рыболовство и т. п.	Итого	Земледелие	Скотоводство	Лесное хозяйство, рыболовство и т. п.	Итого
Собственники, применяющие наемный труд .	41,7	17,4	1,2	60,3	12,3	12,3	3,5	11,7
Собственники, не применяющие наемн. труда	130,0	35,6	7,0	172,6	38,6	25,0	20,5	33,6
Помогающ. члены семьи	22,8	6,7	0,3	29,8	6,7	4,7	1,0	5,8
Работающие по найму . .	116,1	71,0	23,6	210,7	34,4	50,0	69,0	41,0
Прочие [2]	26,9	11,4	2,1	40,4	8,0	8,0	6,0	7,9
Всего	337,5	142,1	34,2	513,8	100,0	100,0	100,0	100,0

[1] МАИ.
[2] Включая безработных (в 1921 г. — 15 тыс. чел.).

Таблица № 220

Распределение овцеводческих хозяйств Австралии в 1924 г. [1, 2, 5]

Группы хозяйств по размерам площади	Абсолютные данные		То же в %		Приходится овец на одно хозяйство (в тысячах)
	Число хозяйств в тысячах	Число овец в тыс. голов	Число хозяйств	Число овец	
Менее 50 акров . .	1,4	69	1,9	0,1	0,1 [3]
50 — 100 „ . .	2,1	159	2,8	0,2	0,1 [4]
100 — 500 „ . .	18,2	3 327	24,8	4,0	0,2
500 — 1 000 „ . .	18,8	6 246	25,7	7,5	0,3
1 000 — 5 000 „ . .	24,2	22 279	33,0	26,6	0,9
5 000 —10 000 „ . .	3,3	9 515	4,5	11,4	2,9
10 000 —20 000 „ . .	1,9	9 162	2,6	11,0	4,8
20 000 —50 000 „ . .	1,4	10 329	1,9	12,4	7,4
50 000—100 000 „ . .	0,5	5 992	0,6	7,2	13,2
свыше 100 000 „ . .	0,7	16 233	1,0	19,3	22,6
Хозяйства неизвестного размера	0,8	220	1,2	0,3	0,3
Всего	73,3	83 531	100,0	100,0	1,1

[1] МАИ. [2] Без Северной территории. [3] Точнее — 50 овец. [4] Точнее — 77 овец. [5] О распределении частновладельческих сельских хозяйств Австралии по размерам площади см. в предыдущем издании «Справочника», табл. № 205.

СПбГУ

Таблица № 221

Отраслевой состав и размещение промышленности Австралии в 1929/30 г. [1]

Отрасли	Число предприятий	Число рабочих: в тысячах	Число рабочих: в % к итогу	Число рабочих: приход. на 1 предприятие	Сумма продукции: млн. фунт. стерл.	Сумма продукции: %	Мощность двигателей (тыс. HP)
Металлическая и машиностроит.	2 636	89,8	21,4	34	73,1	18,7	196,3
Пр-во автомобил., велосипед. и т. п.	2 852	23,0	5,5	8	11,0	2,8	18,3
Судостроение и судоремонт	91	5,0	1,2	55	2,2	0,6	10,3
Химическая	333	7,9	1,9	24	12,9	3,3	22,5
Текстильная и швейная	4 741	102,7	24,5	22	50,0	12,8	53,2
Пищевкусовая	3 938	65,6	15,6	17	135,5	34,7	201,3
Деревообрабатывающая	2 373	23,3	5,6	10	17,1	4,4	74,6
Производство мебели	1 191	14,0	3,3	12	8,5	2,1	18,2
Бумажная и полиграфическая	1 592	33,1	7,9	21	20,4	5,2	33,4
Кожевенная и резиновая	369	9,1	2,2	25	7,7	2,0	25,5
Обраб. камней, минералов и пр.	879	17,2	4,1	20	12,3	3,2	80,1
Пр-во электроэнерг., водопр. и т. п.	472	11,7	2,8	25	20,1	5,1	1 119,6
Прочие отрасли	1 233	16,8	4,0	14	20,1	5,1	35,9
Вся пром-сть в 1929/30 г.	22 700	419,2	100,0	19	390,9	100,0	1 889,2
в том числе в:							
Новом Южном Уэлсе	8 208	162,9	38,9	20	167,3	42,8	782,5
Виктории	8 195	151,0	36,0	18	122,8	31,4	465,7
Квинслэнде	2 172	42,6	10,1	20	45,1	11,6	230,8
Южной Австралии	1 814	32,3	7,7	18	30,3	7,7	176,5
Западной Австралии	1 466	19,6	4,7	13	16,9	4,3	91,2
Тасмании	845	10,8	2,6	13	8,5	2,2	142,5
То же в 1927/28 г.	22 775	449,7	—	20	417,0	—	1 556,3
„ „ „ 1931/32 г.	21 657	350,2	—	16	281,6	—	1 851,9
„ „ „ 1932/33 г.	22 330	370,7	—	17	304,7	—	...

[1] «Official Yearbook of the Commonwealth of Australia».

Таблица № 222

Внешняя торговля Австралии [1]

(В миллионах фунтов стерлингов)

Импорт	1928/29	1933/34	Экспорт	1928/29	1933/34
Весь импорт	144	61	**Весь экспорт**	145	124
в том числе:			в том числе:		
Текстильные товары, одежда, обувь и т. п.	27	13	Шерсть	62	57
Металлические изделия и машины	16	4	Пшеница	20	9
Автомоб. и авточасти	11	3	Пшеничная мука	6	3
Лесоматериалы	4	1	Сахар	5	2
Нефтепродукты	9	5	Масло	8	9
Химические и фармац. товары	6	3	Мясо	6	7
Чай и табак	6	3	Молоко	1	1
Бумага, книги и т. п.	6	3	Фрукты свежие и сухие	4	5
			Кожа и шкуры	10	3
			Свинец	3	2
			Золото и серебро	4	9

[1] S. Y.

Таблица № 223

Ориентировочный баланс топлива, нефтепродуктов, черных и цветных металлов Австралии [1]

	Годы	Производство в тысячах тонн	Импорт		Экспорт		Итого в тысячах тонн [2]	% отношение производства к итогу
			Тысяч тонн	В % к производству	Тысяч тонн	В % к производству		
Уголь [3]	1929	12 291	—	—	1 087	9	11 204	110
	1933	11 859	—	—	859	7	11 000	108
Керосин [4]	1929	0	141	—	—	—	141	0
	1934	0	112	—	—	—	112	0
Бензин [4]	1929	0	663	—	—	—	663	0
	1934	0	690	—	—	—	690	0
Железная руда	1930	952	—	—	590	62	362	264
	1934	1 200	—	—	7	0	1 197	100
Чугун	1929	469	12	3	33	7	448	105
	1933	342	2	0	17	5	327	105
Сталь	1929	440	525	120	—	—	965	46
	1930	320	480	150	—	—	800	40
Медь	1929	11	—	—	3	27	8	137
	1934	8	—	—	2	25	6	133
Цинковая руда	1929	157	—	—	96	60	61	257
	1934	139	—	—	53	38	86	161
Цинк	1929	53	—	—	32	60	21	252
	1934	55	—	—	31	56	24	230
Свинец	1929	180	—	—	156	86	24	750
	1934	203	—	—	185	91	18	11 300
Олово	1928	3	—	—	2	67	1	300
	1934	2	—	—	2	100	—	—

[1] S. J. D. R.; «The mineral industry» и другие таблицы «Справочника». [2] Производство, плюс импорт, минус экспорт. [3] Производство включает бурый уголь; экспорт включает бункеровку пароходов (около 500 тыс. тонн). [4] Путем перегонки сланцев производится несколько сот тонн керосина и бензина.

СПбГУ

Таблица № 224

Баланс зерновых хлебов и картофеля Австралии [1]

(Среднегодовой, в тысячах тонн)

Культуры	Годы	Сбор (в тыс. тонн)	Импорт [2]		Экспорт [2]		Итого тыс. тонн [5]	% отношение сбора к итогу
			Тыс. тонн	В % к сбору	Тыс. тонн	В % к сбору		
Пшеница	1909—13	2 463	0	0	1 345	55	1 118	220
	1923—27	3 718	0	0	2 388	64	1 330	280
	1932—34	4 897	0	0	3 229	66	1 668	293
Рожь	1909—13	3	0	0	0	0	3	100
	1923—27	1	0	0	0	0	1	100
	1932—34	2 [4]	0	0	0	0	2	100
Ячмень	1909—13	66	3	5	1	1	68	97
	1923—27	128	0	0	35	27	93	137
	1932—34	197 [3]	0	0	69	35	128	153
Овес	1909—13	258	12	4	3	1	267	97
	1923—27	267	4	2	2	1	269	99
	1932—34	293 [3]	0	0	3	1	290	101
Кукуруза	1909—13	255	11	4	0	0	266	96
	1923—27	234	30	13	13	6	251	93
	1932—34	129 [3]	0	0	0	0	129	100
Рис	1909—13	0	31	—	6	—	25	0
	1923—27	8	24	300	0	0	32	25
	1932—34	36 [3]	2	5	1	3	37	98
Итого по шести хлебам	1909—13	3 045	57	2	1 355	45	1 747	143
	1923—27	4 356	58	1	2 438	56	1 976	220
	1932—34	5 554	2	0	3 302	60	2 254	246
Картофель	1909—13	394	4	1	3	1	395	100
	1923—27	394	5	1	3	1	396	100
	1932—34	390 [3]	0		1	0	389	100

[1] Вычислено по A. I. S. A. и S. J. D. R.
[2] Включая муку в переводе на зерно.
[3] 1932 г.
[4] Среднее за 1929 и 1930 гг.
[5] Сбор, плюс импорт, минус экспорт.

Таблица № 225

Платежный баланс Австралийского Союза [1] [2]

(В тысячах английских фунтов стерлингов)

Наименование статей	1928/29 [5]			1931/32			1932/33			1933/34		
	Дебет	Кредит	Сальдо	Дебет	Кредит	Сальдо	Дебет	Кредит	Сальдо	Дебет	Кредит	Сальдо
Внешняя торговля [3]	149 389	139 133	— 10 256	47 338	77 110	+ 29 772	60 967	79 781	+ 18 814	64 092	92 340	+ 28 248
Платежи и поступления федерального правительства и правительства штатов	28 661	799	— 27 862	27 610	3 101	— 24 509	26 970	2 399	— 24 571	23 573	2 205	— 24 368
Проценты и дивиденды	8 641	1 638	— 7 003	4 748	1 085	— 3 663	5 102	225	— 4 877	5 598	316	— 5 282
Расходы туристов	3 619	1 228	— 2 391	1 419	735	— 684	2 381	739	— 1 642	2 871	776	— 2 095
Денежные переводы эмигрантов	1 991	1 632	— 359	1 386	616	— 770	1 168	601	— 567	1 173	597	— 576
Фрахты за морской тоннаж [4]	—	6 333	+ 6 333	—	4 462	+ 4 462	—	4 812	+ 4 812	—	4 765	+ 4 765
Страхование [7]	973	2 771	+ 1 798	806	—	— 806	1 067	13	— 1 054	1 226	15	— 1 211
Прочие статьи	2 808	1 329	— 1 479	119	100	— 19	125	100	— 2	133	100	— 33
Перемещение капитала:												
Долгосрочные операции	—	14 133	+ 14 133	2 661	1 437	— 1 224	3 262	3 551	+ 289	3 626	2 213	— 1 413
Краткосрочные	7 404	13 5 7	+ 6 103	12 90	459	— 12 446	22 154	6 408	— 15 746	25 027	1 360	— 23 667
Перемещение золота	348	2 987	+ 2 639	654	9 536	+ 8 882	1 141	18 049	+ 16 908	1 211	7 674	+ 6 463
Всего	203 834	185 490	— 18 344 [6]	99 646	98 641	— 1 005 [6]	124 337	116 678	— 7 659 [6]	131 530	112 361	— 19 169 [6]

[1] B. D. P.-B. O. P.

[2] Положительное сальдо (+) означает уменьшение обязательств Австралии по отношению к заграница или увеличение обязательств заграницы по отношению к Австралии. Отрицательное сальдо (—) означает обратное.

[3] Включая ряд поправок.

[4] Включая портовые сборы и снабжение иностранных судов.

[5] В последнем издании B. D. P.-B. O. P. данные за 1928/29 г. подверглись уточнению; но, так как эти уточнения опубликованы только по крупным разделам баланса, внести эти исправления оказалось невозможным. Данные за 1928/29 г. — это неофициальные подсчеты д-ра Роланда Вильсона. Остальные данные взяты из официальных публикаций, составленных, впрочем, тем же Вильсоном.

[6] Сальдо указывает на пропуски и ошибки, имевшие место при составлении баланса.

[7] Резкие изменения в этой статье после 1928/29 г. объясняются изменением методики подсчета.

Таблица № 226

Общий размер иностранного капитала, инвестированного в Австралию, в сопоставлении с австралийским капиталом за границей [1]

(В тысячах фунтов стерлингов) [3]

	Середина 1929 г.	Середина 1932 г.
I. Долгосрочные инвестиции:		
А. Иностранные инвестиции в Австралии	775 066	767 878
в том числе:		
займы, полученные правительством Федерации и отдельными штатами	600 066	592 878
иностранные инвестиции в частные предприятия Австралии [2]	175 000	175 000
Б. Австралийские инвестиции за границей	15 919	16 629
в том числе:		
займы правительству и муниципалитетам Новой Зеландии	11 554	12 490
Сальдо (—)	759 147	751 249
II. Краткосрочные займы:		
А. Полученные Австралией из-за границы	12 057	55 691
Б. Предоставленные Австралией за границу . . .	58 114	73 703
Сальдо (+)	46 057	18 012

[1] B. D. P.-B. O. P.

[2] Ориентировочная оценка.

[3] Американский доллар переведен в фунты стерлингов по курсу 1 фунт = 4,866 доллара.

СПбГУ

АРГЕНТИНА

Таблица № 227

Население и сельское хозяйство по районам Аргентины [1]

Районы	Площадь и население			Земледелие в 1926/27 г. (в тыс. га)				Количество скота в 1922 г.			В процентах									
					Посевные площади								Земледелие					Скотоводство		
														Посевы						
	Площадь (в тыс. кв. км)	Население в 1934 г. (в тыс.)	Плотность (на 1 кв. км)	Пашня	Зерновые	Технические	Трава альфальфа	Крупный рогатый	Овцы	Свиньи	Площадь	Население	Пашня	Зерновые	Технические	Альфальфа	Крупный рогатый	Овцы	Свиньи
Пампа [2]	754	8 260	10,9	20 207	12 645	2 060	4 794	25 634	16 261	1 090	27	68,6	84	90	66	85	69	45	76
Междуречье [3]	198	1 213	6,1	1 615	740	728	26	6 730	4 737	135	7	10,0	7	5	23	1	18	13	9
Чаго [4]	312	510	1,7	397	233	100	34	1 754	677	69	11	4,5	2	2	3	1	5	2	5
Северо-запад [5]	745	1 842	2,5	1 450	375	270	640	2 596	1 781	130	27	15,3	6	3	8	11	7	5	9
Патагония и Огненная Земля [6]	788	200	0,3	93	26	3	103	351	12 753	13	28	1,6	1	0	0	2	1	35	1
Вся Аргентина	2 797	12 055	4,3	23 762	14 019	3 161	5 597	37 065	36 209	1 437	100	100,0	100	100	100	100	100	100	100

[1] S. Y.; И. Витвер. Южная Америка; Diana. Argentinisches Jahrbuch.
[2] Санта-Фе, Буэнос-Айрес, Федеральный округ, Кордоба, Пампа.
[3] Энтре-Риос, Корриентес, Масионес.
[4] Сант-Яго дель Эстеро, Чако, Формоса.
[5] Сан-Луис, Мендоса, Риоха, Сан-Хуан, Катамарка, Тукуман, Сальта, Хухуй, Лос Андес.
[6] Неукен, Рио, Негро Чубут, Санта-Крурс, Огненная Земля.

ОБРАЗЕЦ

Экономические районы и важнейшие порты Аргентины



Карта № 2

Таблица № 228

Распределение иммигрантов в Аргентину по национальностям

(Средняя годовая за 1922—1926 гг.) [1]

Национальность или происхождение	Число иммигрантов	Национальность или происхождение	Число иммигрантов
Итальянцы	72 178	Англичане	3 530
Испанцы	47 336	Уругвайцы	20 612
Португальцы	2 281	Бразильцы	4 517
Из Югославии	2 669	Из Соед. Штатов	1 694
Поляки	9 201	Китайцы	1 126
Чехи и словаки	2 497	Сирийцы	2 323
Австрийцы	1 284	Прочие	13 412
Немцы	8 949	Итого	196 539
Французы	2 930		

[1] Diana. Argentinisches Jahrbuch.

СПбГУ

Таблица № 229

Портовое движение аргентинских портов в 1927 г. [1]

Порты	В тысячах регистровых тонн (Rt)			В процентах	
	Заграничное плавание	Каботаж	Итого	Заграничное плавание	Каботаж
Буэнос-Айрес	10 506	4 143	14 649	51,9	19,2
Розарио	3 140	2 069	5 209	15,5	9,6
Ла-Плата	433	2 548	2 981	2,1	12,0
Байя-Бланка	1 146	257	1 403	5,7	1,2
Санта-Фе	262	1 099	1 361	1,3	5,1
Сан-Николас	150	1 079	1 229	0,8	5,0
Комодоро-Ривадавиа	77	689	766	0,4	3,2
Вилла-Конституцион	508	231	739	2,5	1,1
Колон	198	504	702	1,0	2,4
Диаманте	135	563	698	0,7	2,6
Прочие порты	3 693	8 233	11 926	18,1	38,6
Всего	20 348	21 415	41 763	100,0	100,0

[1] Diana. Argentinisches Jahrbuch.

Таблица № 230

Внешняя торговля Аргентины [1 3]

(В миллионах золотых пезо)

Импорт	1928	1934	Экспорт	1928	1934
Весь импорт	848	1 025	**Весь экспорт**	1 030	1 438
в том числе			в том числе		
Текстильные изделия	172	276	Зерно и мука [2]	643	855
Металлы и машины	166	210	Мясо, мясные продукты	322	201
Топливо и смазочн. мат.	133	162	Живой скот		8
Продовольствие	80	99	Шерсть, кожа и пр.		201
			Продукты молочн. хоз.		17

[1] S. Y.; «El Comercio exterior Argentino». [2] Главным образом кукуруза, пшеница и льняное семя. [3] См. также табл. № 535. Сильное обесценение пезо скрывает падение физического объема внешней торговли.

Таблица № 231

Баланс зерновых хлебов и картофеля Аргентины [1]

(В тысячах тонн, среднегодовой)

Культуры	Годы	Сбор (в тыс. тонн)	Импорт [2]		Экспорт [2]		Итого тыс. тонн [4]	% отношение сбора к итогу
			Тыс. тонн	В % к сбору	Тыс. тонн	В % к сбору		
Пшеница [3]	1909—13	4 002	0	0	2 586	65	1 416	284
	1923—27	6 219	0	0	3 657	59	2 562	243
	1932—34	6 943	0	0	4 173	60	2 770	250
Рожь	1909—13	16	0	0	7	44	9	173
	1923—27	123	0	0	73	59	50	246
	1932—34	302	0	0	170	56	132	228
Ячмень	1909—13	36	0	0	17	47	19	190
	1923—27	300	0	0	157	52	143	209
	1932—34	774	0	0	422	55	352	220
Овес	1909—13	787	1	0	618	79	170	463
	1923—27	954	1	0	547	57	408	234
	1932—34	938	0	0	550	58	388	242
Кукуруза [3]	1909—13	4 869	0	0	2 940	61	1 929	252
	1923—27	7 199	0	0	4 711	65	2 488	289
	1932—34	6 276	0	0	5 848	93	428	1 460
Рис	1909—13	6	48	800	0	0	54	11
	1923—27	9	57	630	0	0	66	14
	1932—34	17	53	310	0	0	70	24
Итого по шести хлебам	1909—13	9 716	49	1	6 168	63	3 597	270
	1923—27	14 804	58	0	9 145	62	5 717	259
	1932—34	15 250	53	0	11 163	73	4 140	370
Картофель	1909—13	831	31	4	11	1	851	98
	1923—27	806	4	0	55	7	755	107
	1932—34	852	4	0	34	4	822	104

[1] Вычислено по A. I. S. A. и S. J. D. R.

[2] Включая муку в переводе на зерно.

[3] Около 90% сбора пшеницы и кукурузы получается в районе пампы (плодородная степь с климатом субтропиков). Пампа занимает около 25% площади всей Аргентины; на этой территории проживает 65—70% всего населения.

[4] Сбор, плюс импорт, минус экспорт.

СПбГУ

Таблица № 232

Платежный баланс Аргентины [1] [3]

(В миллионах золотых пезо [4])

Наименование статей	1928/29 г.			1929/30 г.			1930/31 г.		
	Дебет	Кредит	Сальдо	Дебет	Кредит	Сальдо	Дебет	Кредит	Сальдо
Внешняя торговля	881,7	1 001,1	+ 119,4	778,9	661,3	— 117,6	546,6	606,1	+ 59,5
Проценты по займам правительства	75,5	0,4	— 75,1	75,5	0,5	— 75,0	77,5	0,5	— 77,0
Дивиденды железных дорог	80,0	—	— 80,0	70,0	—	— 70,0	56,0	—	— 56,0
Прочие проценты и дивиденды	42,0	—	— 42,0	35,0	—	— 35,0	30,0	—	— 30,0
Расходы туристов	30,0	12,0	— 18,0	25,0	12,0	— 13,0	20,0	10,0	— 10,0
Денежные переводы эмигрантов	33,0	—	— 33,0	30,0	—	— 30,0	20,0	—	— 20,0
Перемещение капитала:									
а) долгосрочные операции	11,6	62,6	+ 51,0	3,4	203,8	+ 200,4	67,1	59,0	— 8,1
б) краткосрочные	11,4	—	— 11,4	20,0	10,5	— 9,5	40,0	50,1	+ 10,1
Итого (а + б)	23,0	62,6	+ 39,6	23,4	214,3	+ 190,9	107,1	109,1	+ 2,0
Платежи золотом	—	124,5	+ 124,5	—	64,0	+ 64,0	0,2	171,2	+ 171,0
Всего	1 165,2	1 200,6	+ 35,4 [2]	1 037,8	952,1	— 85,7 [2]	857,4	896,9	+ 39,5 [2]

[1] B. D. P.-B. O. P.

[2] Это сальдо указывает на пропуски и ошибки, имевшие место при составлении баланса.

[3] Положительное сальдо (+) означает уменьшение обязательств по отношению к заграница или увеличение обязательств заграницы по отношению к Аргентине. Отрицательное сальдо (—) означает обратное.

[4] 100 бумажных пезо = 44 золотым пезо.

Таблица № 233

Общая сумма иностранного капитала в Аргентине с выделением размеров инвестиций крупнейших стран-экспортеров капитала (по состоянию на 1926 г.) [1] [7]

(В миллионах золотых долларов)

Страны-экспортеры	Сумма	Страны-экспортеры	Сумма
Соединенные Штаты [2] [6]	611	Бельгия	135
Великобритания [2] [5]	2140	Испания	60
Франция [3]	425	Швеция и Норвегия	25
Германия [4]	375	Италия	25
Голландия	150	Прочие страны	14
		Всего	около 3960

[1] Max Winkler. Investments of United States capital in Latin America, Boston 1929. Для всех стран кроме Соединенных Штатов и Великобритании Винклер приводит здесь оценку Robert Dunn'a, заимствованную из работы последнего: American foreign investments.

[2] 1929 г.

[3] Французские инвестиции направлены в банки, государственные займы, железнодорожные и портовые концессии.

[4] Германские инвестиции направлены в крупные поместья, мясные концерны, а также банковские и торговые предприятия.

[5] Британские инвестиции направлены в различные отрасли хозяйства, являющиеся командными высотами экономики Аргентины, но преимущественно в железные дороги (около 60% всех британских инвестиций) и в государственные займы.

[6] Инвестиции Соединенных Штатов направлены в займы (государственные и муниципальные), банки, страховые общества, городские концессии (электростанции, телефоны и т. д.), но преимущественно в предприятия, связанные с боенским и мясоконсервным делом.

См. также таблицы №№ 433, 544 и 545.

СПбГУ

БЕЛЬГИЯ

Таблица № 234

Размещение и занятия населения по районам Бельгии [1]

Провинции	Площадь (*кв. км*)	Население в 1932 г. (в тысячах)	Плотность населения (на 1 *кв. км*)	Процентное распределение самодеятельного населения по занятиям в 1920 г.			
				Сельское и лесное хоз. и рыболовство	Промышленность	Торговля	Остальные занятия
Западная Фландрия . . .	3 234	923	285	22,2	46,6	14,2	17,0
Восточная Фландрия . . .	2 971	1 165	392	19,6	48,8	14,4	17,2
Геннегау (Эно)	3 721	1 272	342	9,7	59,0	15,1	16,2
Антверпен	2 860	1 201	420	12,7	40,5	26,0	20,8
Брабант	3 283	1 716	523	12,9	40,3	22,4	24,4
Намюр	3 660	357	98	19,0	38,8	17,5	24,7
Лимбург	2 408	379	157	38,3	29,8	11,5	20,4
Льеж	3 951	978	248	8,4	56,0	17,3	18,3
Люксембург [2]	4 418	222	51	33,4	25,8	16,5	24,3
Вся Бельгия	30 506	8 213	270	15,4	46,8	18,1	19,7

[1] «Annuaire statistique de la Belgique et de Congo Belge».

[2] Провинция Люксембург расположена на юго-востоке Бельгии у границы с государством Люксембург.

Таблица № 235

Состав «индекса объема промышленного производства» Бельгии и веса отдельных отраслей промышленности в нем [1]

(Индекс Institut des Sciences économiques, Louvain [2]. База — 1923—1925 гг.)

Отрасли	Веса	Отрасли	Веса
Уголь и связанные с ним отрасли	20	Пищевая промышленность . .	9
Чугун и сталь	27	Цемент и другие стройматериалы	5
Текстиль	24	Цветные металлы	4
Стекло	7	Табак	1
Бумага	2	Спички	1
		Всего (индекс 1923—1925 гг.)	100

[1] A. S. N.

[2] «Индекс объема промышленного производства» должен учитывать действительно существующее соотношение отдельных отраслей промышленности, выраженное через объем их продукции. «Веса» — это показатели удельного веса каждой отрасли промышленности в базисный год. Этот показатель очень далек от совершенства, но он, все же, дает возможность судить о соотношении отдельных отраслей промышленности Бельгии.

Веса установлены для каждой отрасли на основе данных об инвестированном капитале и о числе занятых рабочих.

Таблица № 236

Отраслевой состав промышленности Бельгии [1]

(По числу занятых лиц в 1926 г.)

Отрасли	Число занятых лиц	
	Тыс.	%
Горное дело	229	23
Металлургия и металлообрабатывающая	227	22
Химическая	70	7
Стекольная	37	4
Керамическая	30	3
Строительная	42	4
Текстильная	172	17
Производство одежды	27	2
Пищевкусовая	74	7
Кожевенная	29	3
Деревообрабатывающая	38	4
Бумажная	15	1
Полиграфическая	15	1
Прочие отрасли	27	2
Всего	1 032	100

[1] «Annuaire statistisque de la Belgique et de Congo Belge».

Таблица № 237

Специализация сельского хозяйства Бельгии по провинциям, по данным 1932 г. [1]

Провинции	Сельскохозяйствен. площадь		В том числе (в тыс. *га*)					Количество скота (в тыс. голов)		
	Тыс. *га*	В % ко всей площади	Зерновые	Огородные	Технические	Корнеплоды	Кормовые [2]	Лошади	Крупный рогатый скот	Свиньи
Зап. Фландрия	289	89	101,7	9,0	20,9	42,5	79,6	34	224	175
Вост. Фландрия	278	94	100,4	2,3	4,9	50,8	62,2	28	304	312
Геннегау	261	70	104,2	2,8	14,7	30,1	107,1	46	216	75
Антверпен	169	59	52,9	1,9	0,1	33,2	48,2	17	151	58
Брабант	253	77	108,2	2,5	9,4	42,5	71,4	30	215	186
Намюр	208	57	82,7	0,7	6,2	16,7	102,0	25	150	64
Лимбург	139	58	45,8	0,7	6,9	17,7	58,7	17	122	93
Льеж	208	53	66,5	0,4	9,1	12,9	118,3	23	246	153
Люксембург [4]	187	42	63,4	0,3	0,2	19,3	103,3	18	156	129
Вся Бельгия	1 992	65	725,8 [3]	20,6	72,4	265,7	750,8	238	1 784	1 245

[1] «Annuaire statistique de la Belgique et de Congo Belge». [2] Включая искусственные пастбища. [3] В том числе овес—289 тыс. *га*, рожь—227 тыс. *га*, пшеница—156 тыс. *га*. [4] Провинция Люксембург расположена на юго-востоке Бельгии у границы с государством Люксембург.

Ориентировочный баланс топлива, нефтепродуктов, черных и цветных металлов Бельгии с Люксембургом [1]

	Годы	Производство (в тысячах тонн)	Импорт		Экспорт		Итого в тысячах тонн [6]	Процентное отношение производства к итогу
			Тысяч тонн	В % к производству	Тысяч тонн	В % к производству		
Уголь [2]	1929	26 940	11 400	42	3 800	14	34 540	78
	1934	26 366	4 480	17	3 810	14	27 036	98
Нефть и мазут	1931	—	238	—	57 [8]	—	181	0
	1934	—	553	—	269 [8]	—	284	0
Керосин	1929	—	71	—	—	—	71	0
	1934	...	28	...	—	—	ок. 28	0
Бензин	1929	—	196	—	—	—	196	0
	1934	...	268	...	—	—	ок. 268	0
Железная руда [3]	1929	7 726	14 125	183	818	11	21 033	37
	1934	3 950	10 260	260	748	16	13 462	29
Чугун [4]	1929	6 947	674	10	121	2	7 500	92
	1934	4 907	215	4	43	1	5 079	97
Сталь [5]	1928	6 484	760 [7]	12	4 460 [7]	69	2 781	233
	1934	4 880	67 [7]	1	3 137 [7]	64	1 810	240
Медь	1928	9	96	1 070	36	400	69	13
	1934	30	74	247	61	207	43	70
Цинковая руда	1929	5	383	7 670	—	—	388	1
	1934	3	429	1 430	—	—	432	1
Цинк	1929	198	7	4	72	36	133	149
	1934	175	17	10	81	46	111	158
Свинец	1929	53	31	59	21	40	63	84
	1934	65	20	31	44	68	41	158
Алюминий	1929	—	3	—	1	—	2	0
	1934	—	1	—	0	—	1	0

[1] S. J. D. R.; R. I. C.; прочие таблицы «Справочника».

[2] Добыча угля только в Бельгии. До 70% импорта — это коксующиеся угли, ввозимые преимущественно из Германии и Великобритании. Снижение импорта объясняется не только кризисом, но и вступлением в эксплоатацию нового бассейна — Кампина, обладающего ресурсами коксующихся углей. Экспорт идет преимущественно во Францию и состоит из тощих углей.

[3] Добыча руды в подавляющей степени на территории Люксембурга (в Бельгии 100—200 тыс. тонн в год). Импорт руды из Франции, Испании и Швеции.

[4] В том числе выплавка чугуна в Люксембурге составляет 40—42%.

[5] В том числе выплавка стали в Люксембурге составляет 38—40%.

[6] Производство, плюс импорт, минус экспорт.

[7] Экспорт и импорт включают также сплавы и прокат.

[8] Преимущественно бункеровка иностранных пароходов.

СПБГУ

Таблица № 239

Баланс зерновых хлебов и картофеля Бельгии [1] [3]

(Среднегодовой, в тысячах тонн)

Культуры	Годы	Сбор (в тыс. тонн)	Импорт [2]		Экспорт [2]		Итого тыс. тонн [4]	% отношение сбора к итогу
			Тыс. тонн	В % к сбору	Тыс. тонн	В % к сбору		
Пшеница	1909—13	405	2 013	497	615	152	1 803	22
	1923—27	381	1 174	308	86	23	1 469	26
	1932—34	406	1 261	310	95	23	1 572	26
Рожь	1909—13	580	132	23	22	4	690	84
	1923—27	534	45	11	12	2	567	95
	1932—34	565	149	27	17	3	697	81
Ячмень	1909—13	95	397	418	67	70	425	22
	1923—27	89	264	297	4	5	349	25
	1932—34	103	4 4	392	50	49	457	23
Овес	1909—13	618	114	18	1	0	731	84
	1923—27	669	107	16	2	0	774	86
	1932—34	799	36	4	0	0	835	96
Кукуруза	1909—13	—	655	—	195	—	460	0
	1923—27	—	555	—	8	—	547	0
	1932—34	—	787	—	57	—	730	0
Рис	1909—13	—	97	—	48	—	49	0
	1923—27	—	39	—	1	—	38	0
	1932—34	—	60	—	0	—	60	0
Итого по шести хлебам	1909—13	1 698	3 408	194	948	56	4 158	41
	1923—27	1 673	2 184	130	113	7	3 744	45
	1932—34	1 873	2 697	144	219	12	4 351	43
Картофель	1909—13	2 925	122	4	186	6	2 861	102
	1923—27	3 020	104	3	160	5	2 964	102
	1932—34	3 769	126	3	114	3	3 781	100

[1] Вычислено по A. I. S. A. и S. J. D. R.
[2] Включая муку в переводе на зерно.
[3] 1909—13 гг. — в довоенных границах.
[4] Сбор, плюс импорт, минус экспорт.

Таблица № 240

Внешняя торговля Бельгии и Люксембурга [1]

(В миллионах франков)

Импорт [2]	1935	Экспорт [2]	1935
Весь импорт	17 008	**Весь экспорт**	15 807
в том числе:		в том числе:	
Продовольствие разное	3 449	Продовольствие разное	873
Текстильное сырье	1 499	Текстильные изделия, пряжа и одежда	1 938
Лес, лесн. изделия, целлулоза	696	Шерсть полуобработанная	797
Уголь и кокс	632	Лен	319
Руды разные	521	Драгоц. и полудраг. камни	1 116
Необработ. драгоценные и полудрагоценные камни	564	Уголь	672
Бумага и бумажные изделия	476	Стекло	548
Машины и аппараты	1 607	Железо не в деле и в издел.	3 670
Химикалии	739	Цветные металлы не в деле и в изделиях	828
Черные металлы и медь	607	Машины и аппараты	949
		Хим. и фармац. продукты	1 077

[1] R.I.C.
[2] В 1928 г. ввоз равнялся 34 140 млн. франков, а вывоз — 30 954 млн.

Таблица № 241

Общий размер капитала, экспортированного из Бельгии, в сопоставлении с иностранным капиталом, инвестированным в Бельгию [1]

(По состоянию на начало 1931 г.)

	В млрд. бельгийских франков
I. Экспорт капитала:	
Капитал, вложенный в Бельгийское Конго [3]	25,0
Иностранные вложения бельгийских предприятий	5),0
Итого долгосрочные вложения	75,0
Краткосрочные вклады за границей	16,0
II. Импорт капитала:	
Правительственные займы [2]	21,5
Участие иностранцев в акционерных обществах Бельгии и Конго	22,0
Бельгийские ценные бумаги, принадлежащие иностранцам [3]	3,0
Итого долгосрочные вложения	46,5
III. Сальдо по долгосрочным вложениям	+ 28,5

[1] B. D. P.-B. O. P.
[2] Не считая военных долгов.
[3] Ориентировочные подсчеты (облигации).

БРАЗИЛИЯ

Таблица № 242

Площадь и население Бразилии по районам [1]

Районы	Площадь (в тыс. *кв. км*)	Население (1933 г.) (в тыс.)	Плотность (на 1 *кв. км*)
Низменность Амазонки [2]	3 196	2 275	0,7
Северо-восточная Бразилия [3]	1 650	15 998	9,7
Центральная Бразилия [4]	2 126	1 227	0,6
Средне-восточная Бразилия [5]	980	20 226	20,7
Южная Бразилия [6]	532	5 607	10,5
Вся Бразилия	8 484	45 333	5,4

[1] S. Y.; И. Витвер. Южная Америка (серия «Всемирная экономическая география»).

[2] Штаты Амазонаш и Пара и территория Акре.

[3] Штаты Мараньон, Пиауи, Сеара, Рио Гранде до Норте, Параиба, Пернамбуку, Алагоаш, Сержипе, Байя.

[4] Штаты Гойаш и Матту Гроссу.

[5] Штаты Минаш Жераиш, Эспириту Санту, Сан-Паулу, Рио де Жанейро и Федеральный округ.

[6] Штаты Парана, Санта Катарина и Рио Гранде до Суль.

Таблица № 243

Отраслевой состав промышленности Бразилии в 1920 г. [1]

Отрасли	Число предприятий	Рабочая сила			Сумма производства	
		В тысячах	%	В среднем на 1 предприятие	Тыс. конто-де-рейс	%
Пищевая	1 319	14,8	7,8	11	140,5	8,8
Табачная	296	14,5	7,6	49	106,7	6,7
Кожевенная	354	3,9	2,0	11	57,9	3,7
Хлопчатобумажная	266	92,5	48,7	346	581,0	36,8
Металлическая	415	10,8	5,7	26	74,4	4,7
Холодильная	29	0,5	0,2	17	4,1	0,3
Мебельная	477	7,5	4,0	16	35,0	2,2
Стекольная	38	5,8	3,1	152	24,8	1,6
Прочие отрасли	4 492	39,6	20,9	9	562,8	35,2
Итого	7 686	189,9	100,0	25	1 587,2	100,0

[1] Normano. Brazil. A study of Economic Types. 1935.

СПбГУ

Таблица № 244

Концентрация производства кофе в нескольких штатах Бразилии [1]

(По данным 1926 г.) (См. карту № 3)

Штаты и районы	Вся площадь полей и плантаций	В том числе кофейные плантации	Доля плантаций кофе в общей площади в %	Вся площадь полей и плантаций	Площадь кофейных плантаций
	Тыс. *га*			В % к итогу по всей Бразилии	
Сан-Паулу	1 985	1 250	63	30	60
Рио де Жанейро	286	200	70	4	9
Эспириту Санту	223	128	58	3	6
Итого по трем штатам	2 494	1 578	63	37	75
Минаш Жераиш	1 558	334	21	23	16
Итого по Средне-восточной Бразилии	4 052	1 912	47	60	91
Остальные районы	2 592	187	7	40	9
Вся Бразилия	6 644	2 099	32	100	100

[1] И. Витвер. Южная Америка (Всемирная экономическая география т. X).

Картограмма размещения культуры кофе в Бразилии



Карта № 3 (к таблице 244).

СПбГУ

Таблица № 245

Внешняя торговля Бразилии [1] [2]

(В миллионах мильрейсов)

Импорт	1928	1933	Экспорт	1928	1933
Весь импорт	3 626	2 165	**Весь экспорт**	3 896	2 820
в том числе:			в том числе:		
Пшеница	314	282	Кофе	2 788	2 050
Хлопчатобум. изделия	227	35	Какао	146	106
Уголь и кокс	125	90	Трава „матэ“ (чай)	113	63
Металл. изделия	289	163	Табак	67	30
Машины	460	287	Морож. и охлажд. мясо	80	48
Автомобили	222	60	Кожи и шкуры	270	112
Химикалии	...	116	Каучук	58	22
			Хлопок	36	33

[1] S. Y. См. также табл. № 535.

Таблица № 246

Баланс зерновых хлебов и картофеля Бразилии [1]

(Среднегодовой в тысячах тонн)

Культуры	Годы	Сбор (в тыс. тонн)	Импорт [2]		Экспорт [2]		Итого тыс. тонн [3]	% отношение сбора к итогу
			В тыс. тонн	В % к сбору	В тыс. тонн	В % к сбору		
Пшеница	1909—13	42	566	1 348	—	—	608	7
	1923—27	128	766	520	0	0	894	14
	1931—33	169	879	520	0	0	1 048	16
Рожь, ячмень и овес	1909—13	—	—	—	—	—	—	—
	1923—27	30	0	0	0	0	30	100
	1931—33	23	0	0	0	0	23	100
Кукуруза	1909—13	3 798	5	0	0	0	3 803	100
	1923—27	3 975	7	0	8	0	3 974	100
	1931—33	6 090	0	0	0	0	6 090	100
Рис	1909—13	45	13	29	0	0	58	78
	1923—27	769	20	3	13	2	776	99
	1931—33	1 350	0	0	47	4	1 303	104
Итого по шести хлебам	1909—13	3 885	584	15	0	0	4 469	87
	1923—27	4 902	793	16	21	0	5 674	87
	1931—33	7 632	879	11	47	1	8 464	90
Картофель	1909—13	—	24	—	0	—	24	0
	1923—27	247	27	11	0	—	274	90
	1931—33	450	7	2	0	0	457	98

[1] Вычислено по A. I. S. A. и S. J. D. R.
[2] Включая муку в переводе на зерно.
[3] Сбор, плюс импорт, минус экспорт.

БРИТАНСКАЯ ИНДИЯ

Таблица № 247

Городское и сельское население Британской Индии [1] [2]

	Число городов			Население в тысячах			Население в процентах		
	1911	1921	1931	1911	1921	1931	1911	1921	1931
Сельск. население	—	—	—	285 408	286 523	313 853	90,6	89,8	89,0
Городск. „	2 153	2 313	2 575	29 748	32 419	38 985	9,4	10,2	11,0
в том числе в городах с населением:									
свыше 100 тыс. .	30	35	38	7 076	8 212	9 674	2,2	2,6	2,7
50—100 „ .	45	54	65	3 01	3 518	4 572	0,9	1,1	1,3
20— 50 „ .	181	199	268	5 546	5 926	8 092	1,8	1,9	2,3
10— 20 „ .	442	450	543	6 164	6 209	7 449	2,0	1,9	2,1
5— 10 „ .	848	885	987	5 944	6 223	6 992	1,9	2,0	2,0
меньше 5 „ .	607	690	674	2 008	2 331	2 2..6	0,6	0,7	0,6
Всего	—	—	—	315 156	318 942	352 838	100,0	100,0	100,0

[1] S. Y. [2] Провинции и туземные государства.

Таблица № 248

Распределение самодеятельного населения Британской Индии по занятиям (по переписи 1931 г.) [1]

Отрасли хозяйства и управления	Число занятых лиц		Отрасли хозяйства и управления	Число занятых лиц	
	Тыс.	%		Тыс	%
Земледелие и скотоводство	102 454	66,4	Армия и флот	319	0,2
Рыболовство и охота . .	1 308	0,9	Полиция	521	0,3
Горное дело	346	0,2	Государств. аппарат . .	995	0,6
Промышленность [2]	15 361	10,1	Свободные профессии .	2 310	1,5
Транспорт	2 341	1,5	в том числе:		
Торговля	7 913	5,1	Духовенство	1 026	0,7
			Занят. в народ. образ..	501	0,3
в том числе:					
			Домашняя прислуга . . .	10 858	7,0
Гостиницы, рестораны и т. п.	4 326	2,8	Прочие	9 664	6,2
			Всего	154 390	100,0

[1] S. Y. [2] О составе по отраслям промышленности см. табл. № 249.

Таблица № 249

Распределение самодеятельного населения Брит. Индии, занятого в промышленности, по отраслям последней (по переписи 1931 г.) [1] [2]

Отрасли промышленности	Число занятых лиц		Отрасли промышленности	Число занятых лиц	
	Тыс.	%		Тыс.	%
Текстильная	4 102	27	Металлическая	713	5
Производство одежды	3 380	22	Химическая и т. д.	603	4
Пищевкусовая	1 476	9	Строительная	618	4
Кожевенная	312	2	Прочие производства	1 501	10
Деревообрабатывающая	1 631	11			
Керамическая	1 025	6	Вся промышленность	15 361	100

[1] S. Y. [2] Сюда входит как фабрично-заводская, так и кустарная промышленность, вследствие чего эти данные совершенно несопоставимы с данными табл. № 255.

Таблица № 250

Социальный состав самодеятельного населения Британской Индии, занятого в земледелии в 1921 г. [1]

Соц группы	Тыс. чел.	%
Землевладельцы, живущие на доход от сдачи земли в аренду	3 727	3,7
Земледельцы [3]	74 665	74,4
Служащие, управляющие, сборщики податей и т. п.	268	0,3
Слуги [2]	3 320	3,3
Сельскохозяйственные рабочие	18 355	18,3
Итого занято в земледелии	100 335	100,0

[1] МАИ. [2] Долговые рабы — должники, превращенные в слуг в результате ростовщической эксплоатации.
[3] Содержание этого термина не расшифровано.

Таблица № 251

Распределение земли в провинциях Британской Индии по видам землепользования (по данным обследований 1924—1928 гг.) [1] [2]

(См. карту № 4 на стр. 277)

Провинции	Постоянные земиндари [3]	Временные земиндари [3]	Райотвари [4]	Прочие земли	Итого
	(В тыс. гектаров)				
Бирма	—	—	62 992	—	62 992
Ассам	1 591	708	11 987	—	14 286
Манпур	—	—	13	—	13
Мадрас	9 778	—	25 128	2 212	37 118
Коорг	—	—	410	—	410
Бомбей	—	1 636	30 188	—	31 824
Центр. провинции и Берар	—	16 371	4 529	5 049	25 949
Бигар и Орисса	16 938	4 543	—	—	21 481
Бенгалия	15 321	4 585	—	—	19 906
Объединенные провинции	2 989	24 350	—	—	27 339
Дели	—	149	—	—	149
Аджмер-Мервара	394	323	—	—	717
Пенджаб	—	24 381	—	—	24 381
Сев.-зап. провинции	—	3 414	—	—	3 414
Итого по британским провинциям	47 011	80 460	135 247	7 261	269 979
То же в процентах	*17,4*	*29,8*	*50,1*	*2,7*	*100,0*

(Примечания к таблице № 251 см. на следующей странице).

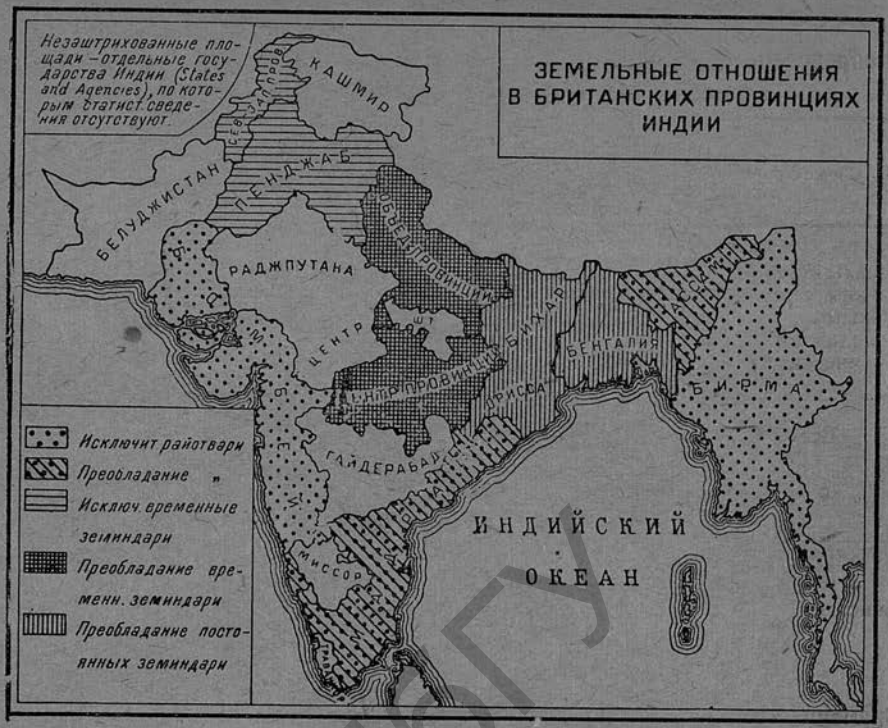

Карта № 4 (к таблице № 251)

---

[1] «Statistical Abstract for British India», 1930; S. Y.

[2] В таблицу не входят данные по отдельным государствам Британской Индии и по Белуджистану.

[3] При системе земиндари земля находится в руках помещиков, уплачивающих за это государству определенную сумму. При системе «постоянных земиндари» эта сумма неизменна. При системе «временных земиндари», которая стала вводиться со второй половины XIX века, происходит периодическое увеличение откупных платежей в соответствии с ростом земельной ренты. При системе земиндари крестьяне арендуют землю у помещиков, выплачивая за это не менее 50% своего дохода. При этом земля к крестьянину доходит через ряд посредников — субарендаторов, и на него ложится вся тяжесть содержания этого паразитического слоя. Преобладают полукрепостнические методы эксплоатации.

[4] При системе райотвари крестьяне формально считаются арендаторами государства и платят за землю непосредственно государству. Величина налога различна, но не опускается ниже 25% чистого дохода крестьянина. Положение крестьянства в районах райотвари не лучше, чем при системе земиндари. Земельные участки большинства крестьян недостаточны даже для полуголодного существования, крестьянство разоряется и происходит переход земли в руки ростовщиков, торговцев и помещиков.

СПбГУ

Таблица № 252

Распределение площади орошаемых земель в провинциях Британской Индии по способам орошения [1] [2]

Способы орошения	Тысяч гектаров			То же в процентах		
	1912/13	1929/30	1931/32	1912/13	1929/30	1931/32
Каналы правительственные . .	7 189	9 338	8 748	39	45	44
Каналы частные	1 000	1 479	1 457	6	7	7
Водоемы	2 762	2 549	2 528	15	13	13
Колодцы	4 998	5 140	4 716	27	25	24
Прочие способы	2 471	2 138	2 326	13	10	12
Всего	18 429	20 644	19 775	100	100	100
В % ко всей посевной площ. .	*20%*	*22%*	*22%*	—	—	—

[1] «The Indian Yearbook».
[2] В таблицу не входят данные по отдельным государствам Индии и по Белуджистану.

Таблица № 253

Значение орошенных земель и характер их использования в провинциях Британской Индии [1] [2]

Культуры	Посевы на землях орошенных и неорошенных (в процентах):			Процентное распределен. орошенной площади по культурам
	Орошенных	Неорошенных	Итого	
Рис	23	77	100	38,7
Пшеница	32	68	100	17,1
Ячмень	19	81	100	2,8
Кукуруза	17	83	100	2,2
Прочие зерновые	9	91	100	15,7
Сахарный тростник	70	30	100	4,4
Прочие продовольств. культуры . .	9	91	100	3,5
Хлопок	17	83	100	5,3
Прочие технические	23	77	100	10,3
Всего	21	79	100	100,0
В том числе под зерновыми	—	—	—	76,5%

[1] «Statistical Abstract for British India». Данные за 1931—32 гг.
[2] Без туземных государств и Белуджистана.

Таблица № 254

Характеристика земледелия по отдельным провинциям Британской Индии [1] [2]

Провинции	Пашня		Прочие пригодные для земледелия земли	Леса	Посевы в 1931/32 г. (в тыс. га)						Площадь под искусственным орошением в 1931/32 г. (в тыс. га)					Доля орошаем. земель в посевн. площ. (в %)
					Вся посевная площадь	Посевы отдельных культур [3]					Всего	В том числе под [3]				
	Тыс. га	В % ко всей площади провинции	Тыс. га			Рис	Пшеница	Прочие зерновые	Хлопок	Масличные		рисом	пшеницей	прочими зерновыми	хлопком	
Сев.-зап. провинции . .	1 127	12	1 1'8	145	921	17	410	475	7	45	393	17	133	151	6	43
Пенджаб	12 453	46	5 956	801	11 149	323	3 675	5 236	874	544	5 774	263	1 990	1 133	815	52
Дели	91	62	25	—	89	0	19	89	2	3	21	0	9	3	1	24
Бомбей	17 393	44	2 877	3 682	13 047	1 278	936	7 374	1 749	748	1 726	571	242	668	116	13
Аджмер-Мервара	206	29	123	39	145	0	12	149	11	9	57	0	8	39	9	39
Объедин. провинц. . . .	15 466	53	4 27[illegible]	3 751	14 466	2 702	3 196	9 500	299	405	4 076	183	1 518	1 736	149	28
Центр. пров. и Берар .	11 653	34	5 697	6 576	10 222	2 237	1 429	4 595	1 870	832	395	329	21	2	0	4
[illegible] г.	125	31	5	144	56	34	—	2	—	—	2	2	—	—	—	4
Мадрас	17 887	48	5 327	5 396	13 556	4 669	7	6 910	892	1 791	3 724	3 344	1	747	77	27
Бигар и Орисса	12 53[illegible]	43	2 833	2 903	10 024	5 703	494	4 072	28	760	2 096	1 412	102	440	2	21
Бенгалия	11 683	55	2 394	1 874	9 538	8 956	59	581	23	446	69[illegible]	610	6	21	1	7
Ассам	3 061	18	7 903	1 547	2 328	1 902	—	87	15	134	251	245	—	. . .	. . .	11
Бирма	8 788	15	24 240	8 985	7 071	5 076	16	749	92	713	57[illegible]	546	0	7	0	8
Всего	112 472	33	62 777	35 843	92 612	32 897	10 253	39 818	5 862	6 430	19 775	7 522	4 030	4 947	1 176	22

[1] «The Indian Yearbook».

[2] В таблицу не входят данные по отдельным государствам Индии и по Белуджистану.

[3] В сумму посевов входят и вторые посевы, вследствие чего сумма посевов по культурам может быть больше посевной площади.

Таблица № 255

Важнейшие отрасли фабрично-заводской промышленности Британской Индии в 1932 г. (только частные предприятия в британских провинциях, без туземных государств) [1]

Отрасли	Число предприятий	Число рабочих		Среднее число рабочих на 1 предприятие
		тысяч	%	
Хлопчатобумажная	307	395,8	33,0	1 290
Джутовая	100	2.3,4	22,0	2 634
Первичная обработка хлопка (хлопкоочистительные заводы)	2 049	120,6	10,1	59
Первичная обработка джута	97	29,2	2,4	302
Шерстяная	9	4,3	0,4	480
Шелковая	17	2,1	0,2	123
Итого текстильн. группа в 1932 г.	2 579	815,4	68,1	315
То же в 1930 г.	2 616	866,0	69,6	331
Общее машиностроение	262	26,1	2,2	100
Судостроение	17	13,0	1,1	765
Металлургия	67	26,3	2,2	394
Пр-во автомобилей, экипажей и т. п.	94	5,0	0,4	53
„ и ремонт ж.-дор. оборудования	90	52,3	4,4	580
Итого металл. группа в 1932 г.	530	122,7	10,3	232
То же в 1930 г.	519	122,7	9,9	236
Обработка риса	1 498	74,4	6,2	50
Чайные фабрики	978	58,4	4,9	59
Сахарные заводы	166	34,3	2,9	207
Маслобойные заводы	239	11,6	1,0	49
Табачные фабрики	25	5,8	0,5	232
Итого пищевкус. группа в 1932 г.	2 906	184,5	15,5	64
То же в 1930 г.	2 889	171,6	13,8	59
Нефтеперегонные заводы	12	10,1	0,9	840
Керосиновые „ [2]	31	6,9	0,6	222
Лесопильные „	158	12,6	1,1	80
Бумажные фабрики	9	6,2	0,5	690
Производство лака	18	1,7	0.1	95
Кожевенные заводы	32	5,1	0,4	159
Полиграфическое производство	343	22,6	1,9	66
Производство электроэнергии	61	6,7	0,6	110
Всего по перечисленным производствам в 1932 г. [3]	6 679	1 194,5	100,0	180
То же в 1930 г.	6 698	1 243,0	100,0	186

[1] S. Y. [2] Изготовление тары и разлив керосина. [3] Таблица охватывает только важнейшие отрасли обрабатывающей промышленности.

СПбГУ

Таблица № 256

Развитие хлопчатобумажной и джутовой промышленности Британской Индии [1]

Годы [2]	Хлопчатобумажная промышленность					Джутовая промышленность [2]			
	Число предприятий	Веретена (тысяч)	Ткацкие станки (тысяч)	Число рабочих (тысяч)	Переработано хлопка (тысяч тонн)	Число предприятий	Веретена (тысяч)	Ткацкие станки (тысяч)	Число занятых лиц (тысяч)
1880	56	1 462	13,5	44	55	21	88	5,5	39
1890	137	3 274	23,4	102	179	26	173	8,3	64
1900	193	4 946	40,1	161	258	36	335	16,2	114
1910	263	6 196	82,7	233	344	46	511	24,8	165
1913	272	6 597	94,1	254	373	60	692	33,5	208
1916	276	6 840	110,3	274	391	73	821	39,7	259
1920	253	6 764	119,0	311	347	77	870	41,6	288
1925	337	8 510	154,2	368	396	90	1 068	51,3	342
1928	335	8 704	166,5	360	357	93	1 106	52,2	336
1929	344	8 907	175,0	347	384	95	1 108	52,4	344
1930	348	9 125	179,3	384	458	98	1 140	53,9	343
1931	339	9 312	182,4	395	468	100	1 225	61,8	308
1932	340	9 501	186,4	404	520	...	...	...	...
1933	344	9 572	189,0	401	504	...	...	...	...

[1] «The Indian Yearbook».

[2] Для джутовой промышленности с 1880 г. до 1916 г. включительно даются среднегодовые данные по соответствующим пятилетиям.

Таблица № 257

Географическое размещение хлопчатобумажной промышленности Британской Индии в 1927/28 г. [1] [2]

Провинции	Пр-во пряжи (в тысячах тонн)	Пр-во тканей (в тысячах тонн)	Пр-во пряжи (в процентах)	Пр-во тканей (в процентах)
Бомбей	222,8	191,0	60,8	74,2
Мадрас	31,1	9,0	8,5	3,5
Пенджаб	1,7	0,7	0,5	0,3
Дели	5,5	4,6	1,5	1,8
Объединенные провинции	30,2	11,4	8,3	4,4
Центральные провинции и Берар	19,4	8,7	5,3	3,4
Аджмер-Мервара	1,9	1,5	0,5	0,6
Бенгалия	15,5	3,8	4,2	1,5
Бирма	0,0	—	0,0	—
Итого	328,1	230,7	89,6	89,7
Туземные государства	38,2	26,5	10,4	10,3
Всего по Брит. Индии	366,3	257,2	100,0	100,0

[1] «Indian Yearbook»; «Statistical Abstract for British India». [2] Только фабричное производство. Большая разница между весом фабричной пряжи и весом фабричной продукции тканей объясняется наличием значительного кустарного ткачества.

СПбГУ

Таблица № 258

Экспорт и импорт Британской Индии по странам по важнейшим статьям внешней торговли (1932/33) [1]

Товары	Весь импорт или экспорт в крор-рупиях [2]	Направления по странам (в процентах)					
		Великобритания	Германия	Франция	Соед. Штаты	Япония	СССР
Весь импорт [5]	132[3]	36,8	7,8	1,5	8,5	15,4	1,5
в том числе:							
Железо и сталь	5	51,1	8,6	4,8	1,2	2,6	. . .
Машины	11	74,1	9,3	0,3	7,7	0,4	. . .
Автомобили, мотоциклы	2	47,6	3,0	1,2	36,5	0,2	. . .
Инструменты	4	50,5	16 9	0,7	13,9	5,9	. . .
Хлопчатобумажные изд.	27	53,0	0,3	0,3	1,3	38,	—
Шелковые изделия . . .	3	3,7	1,6	0,9	0,4	63,8	—
Нефтепродукты	7	4,1	1,8	—	19,6	. . .	25,8
Весь экспорт [6]	136[4]	28,4	6,1	6,0	7,4	10,3	0,3
в том числе:							
Чай	17	86,1	—	0,1	3,3	—	1,6
Джут	10	23,0	21,7	11,8	7,1	2,3	0,0
Джутовые изделия . . .	22	8,0	0,4	—	25,0	1,1	1,6
Хлопок	20	7,0	6,5	5,7	0,3	54,5	—
Масличные семена	11	10,9	9,5	38,1	4,1	0,3	. . .
Зерно	16	8,9	9,1	0,9	—	4,4	0,2
Кожи и шкуры	7	66,3	3,9	2,9	12,4	2,8	. . .

Таблица № 259

Баланс зерновых хлебов Британской Индии [7]

(Среднегодовой, в тыс. тонн)

ьтуры	Годы	Сбор в тыс. тонн	Импорт [8]		Экспорт [8]		Итого тыс. тонн [10]	% отношен. сбора к итогу
			В тыс. тонн	В % к сбору	В тыс. тонн	В % к сбору		
Пшеница	1909—13	9 576	14	0	1 400	15	8 190	117
	1923—27	9 382	38	0	630	6	8 790	107
	1932—34	9 447	19	0	65	1	9 401	101
Ячмень	1909—13	3 168	0	0	230	7	2 938	107
	1923—27	2 811	1	0	145	5	2 667	105
	1932—34	2 407	0	0	11	0	2 396	101
Кукуруза	1909—13	2 105	—	—	15	1	2 090	101
	1923—27	2 015	—	—	23	1	1 992	101
	1932—34	2 178[9]	—	—	0	0	2 178	100
Рис	1909—13	48 633	161	0	2 438	5	46 356	107
	1923—27	46 291	141	0	2 327	5	44 105	105
	1932—34	46 469	119	0	1 822	4	44 766	104
Итого	1909—13	63 482	175	0	4 083	6	59 574	107
	1923—27	60 499	180	0	3 125	5	57 554	105
	—34	60 501	138	0	1 898	3	58 741	103

[1] «Review of the Trade of India». [2] Крор-рупия = 10 млн. рупиям. [3] Импорт в 1928/29 г. — 253 крор-рупий, в 1933/34 г. — 115 крор-рупий. [4] Экспорт в 1928/29 г. — 330 крор-рупий; в 1933/34 г. — 146 крор-рупий. [5] В том числе значительный импорт химикалий и сахара. [6] В том числе значительный экспорт руды (в частности марганцевой), жмыхов, кофе, шерсти, лака.

[7] Вычислено по A. I. S. A. и S. J. D. R. [8] Включая муку в переводе на зерно. [9] 1932 г. [10] Сбор, плюс импорт, минус экспорт.

Таблица № 260

Платежный баланс Британской Индии

(В миллионах рупий) [1] [2]

№№ по порядку	Наименование статей	1928/29 [3]			1929/30 [3]			1932/33 [3]			1933/34 [3]			1934/35 [3]			№№ по порядку
		Дебет	Кредит	Сальдо	Дебет	Кредит	Сальдо	Дебет	Кредит	Сальдо	Дебет	Кредит	Сальдо	Дебет	Кредит	Сальдо	
1	Внешняя торговля [4] . .	2 998,3	3 663,3	+665 0	2 866,5	3 404,6	+538,1	1 514,8	1 460,1	— 54,7	364,2	1 635,1	+270,9	1 594,1	1 706,7	+112,6	1
2	Проценты и дивиденды	347,0	22,3	—324,7	359,0	43,0	—316.0	353,0	8,9	—344,1	345,0	5,8	—339,2	341 0	15,9	—325,1	2
3	Правительственные поступления и платежи .	360,2	76,5	—283.7	269,5	114,6	—154,9	221,2	88,3	—132,9	225,9	131,9	— 94.0	220,3	101,7	—118,6	3
4	Портовые сборы [5] . . .	—	25,0	+ 25,0	—	28,0	+ 28,0	—	22,5	+ 22,5	—	23,0	+ 23,0	—	30,0	+ 30,0	4
5	Комиссии, страхование и т. п.	12,0	—	— 12,0	12,0	—	— 12,0	10,0	—	— 10,0	10 0	—	— 10 0	10 0	—	— 10,0	5
6	Расходы, производимые туристами [6] . . .	45,0	—	— 45,0	45,0	—	— 45,0	40,0	—	— 40,0	40,0	—	— 40,0	40,0	—	— 40,0	6
7	Прочие статьи	0,9	4,4	+ 3,5	0,9	4 7	+ 3,8	1,2	—	— 1,2	0 9	—	— 0,9	0,8	—	— 0,8	7
	Перемещение капитала (долгосрочн. операц.)																
8	а) погашение задолженности				20,0	—	— 20,0	22,0	—	— 22,0	22,8	—	— 22,8	23,5	—	— 23,5	8
9	б) покупка-продажа ценностей [7]	139,8	145,0	+ 5,2	51,0	43,9	— 7,1	170,9	—	—170,9	446,6	—	—446,6	100,3	4,5	— 95,8	9
10	в) новые эмиссии капитала [8]				—	160,3	+160,3	—	127,9	+127,9	—	253,9	+253,9	—	32,6	+ 32,6	10
11	Перемещение капитала (краткосрочн. операц.)	—	178,7	+178,7	74,2	41,2	— 33,0	81,5	51,7	— 29,8	164,8	—	—164,8	105,6	18,8	— 86,8	11
12	Итого (8—11) . . .	139 8	329,7	+183,9	145,2	245,4	+100,2	274,4	179,6	— 94,8	634,2	253,9	—380,3	229,4	55,9	—173,5	12
13	Перемещение золота [9] .	212,2	0,2	—212,0	142,3	0,1	—142,2	13,2	668,4	+655,2	11,0	581,5	+570 5	7,2	532,6	+525,4	13
14	Всего [10]	4 115,4	4 115,4	—	3 840,4	3 840,4	—	2 427,8	2 427,8	—	2 631,2	2 631,4	—	2 442,0	2 442,0	—	14

[1] B. D. P.-B. O. P. [2] Положительное сальдо (+) означает уменьшение обязательств по отношению к заграница или увеличение обязательств заграницы по отношению к Британской Индии. Отрицательное сальдо (—) означает обратное. [3] Год, кончающийся 31 марта. [4] Включая ряд поправок на изменение курса и т. п. [5] Расходы на морские фрахты в источнике не указаны. [6] Показано только сальдо данной статьи. [7] Ценные бумаг и недвижимого имущества. [8] Правительственные и муниципальные. [9] В отличие от того, что было характерным для движения золота в предшествовавшие годы, с 1931 32 г. начинается огромный, не имевший ранее прецедентов, вывоз золота из Индии. Это явление происходит за счет продажи золота частными лицами (главным образом мес кими производителями, разоряющимися в период кризиса). [10] Совпадение кредита и дебета лишь кажущееся, потому что невыясненный остаток включен в графу 11-я баланса.

СПбГУ

Таблица № 261

Городское и сельское население Англии и Уэлса [1] [2]

Население	1851	1871	1901	1911	1921	1931
	В тысячах					
Городское	9 000	14 036	25 351	28 163	30 035	31 948
Сельское	8 928	8 676	7 177	7 907	7 851	8 000
Итого	17 928	22 712	32 528	36 070	37 886	39 948
	В процентах к итогу					
Городское	50	62	77	78	79	80
Сельское	50	38	23	22	21	20
Итого	100	100	100	100	100	100
	В процентах к данным 1871 года					
Городское	64	100	181	201	214	228
Сельское	103	100	83	91	90	92
Все население	79	100	143	158	167	175

[1] S. Y. [2] Сопоставить с аналогичными таблицами по Германии (№ 288) и Соединенным Штатам (№ 400).

Таблица № 262

Размещение и плотность населения по районам Великобритании и Северной Ирландии [1]

Районы [9]	Площадь (в тыс. кв. км)	Население в 1931 г. (в тысячах)	Плотность (на 1 кв. км)	Районы [9]	Площадь (в тыс. кв. км)	Население в 1931 г. (в тысячах)	Плотность (на 1 кв. км)
I. Англия							
1. Лондон [2]	2,8	7 217	2 570	II. Уэлс	19,3	2 158	112
2. Юго-восток [3]	26,9	5 545	206				
3. Юго-запад [4]	35,2	5 183	147	III. Шотландия	77,2	4 843	63
4. Мидлэнд [5]	29,8	6 757	237				
5. Северо-восток [6]	23,6	6 633	280	IV. Северная Ирландия	13,6	1 257 [8]	93
6. Северо-запад [7]	13,5	6 455	480				
Итого Англия	131,8	37 790	286	Всего	241,9	46 048	190

[1] S. Y.; «The Ministry of Labour Gazette». [2] London, Middlessex, Surrey. [3] Bedford, Cambridgeshire, Isle of Ely, Essex, Hertfordshire, Huntingdonshire, Kent, Norfolk, Suffolk, Sussex. [4] Berkshire, Buckinghamshire, Cornwall, Devonshire, Dorsetshire, Gloucestershire, Hampshire, Isle of Wight, Monmouthshire, Oxfordshire, Somersetshire, Wiltshire, [5] Derbyshire, Herefordshire, Leicestershire, Lincolnshire, Northamptonshire, Soke of Peterborough, Nottinghamshire, Rutlandshire, Shropshire, Staffordshire, Warwickshire, Worcestershire. [3] Durham, Northumberland, Yorkshire. [7] Cheshire, Cumberland, Lancashire, Westmorland. [8] 1926 г. [9] См. карту № 6.

СПбГУ

Районы черной металлургии Великобритании:

I. «Мидлэнд»

Iа Дерби, Лейстер, Нотингем.

I Части Ланкашайра и Иоркшайра

I Линкольншайр

I Стаффордшайр, Шропшайр, Ворчестер и Варвик.

II. Северо-восточное побережье.

III. Шотландия

IV. Южный Уэлс и Монмутшайр

V. Западное побережье.



Карта № 5

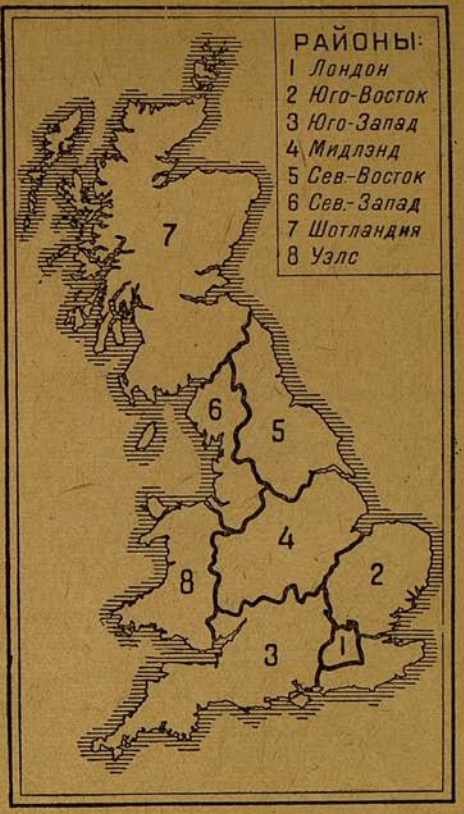

Карта № 6 (к табл. №№ 262 и 268).

Таблица № 263

Заокеанская эмиграция из Великобритании и Ирландии и реэмиграция в них в 1913—1934 гг. [1]

Годы	Направления эмиграции							Всего эмигрантов [4]	Реэмиграция лиц британской и ирландской национальност.	
	Канада	Соед. Штаты	Австралия и Новая Зеландия	Брит. Южная Африка	Индия и Цейлон [2]	Проч. брит. колонии [2]	Прочие страны		Число	В % к числу эмигр.
	Великобритания и Ирландия									
1913	190 854	94 91	71 034	10 916	6 810	5 432	9 657	389 394	86 000	22
1914	78 570	69 655	40 298	7 785	6 962	5 141	6 482	214 893	104 000	48
1915	16 765	29 406	12 382	5 700	5 035	4 349	3 277	76 914	92 000	119
1916	13 544	22 782	5 707	3 5 8	2 501	2 696	2 168	52 926	58 000	109
1917	2 486	2 379	1 714	1 072	599	1 084	670	10 004	12 000	120
1918	1 709	1 714	2 591	1 3 4	1 658	983	642	10 62	9 000	85
1919	79 109	23 867	17 000	4 756	7 771	6 733	7 699	146 935	93 000	63
1920	110 837	76 877	43 827	15 1 7	19 188	3 584	9 351	284 821	86 055	30
1921	84 145	67 499	46 073	28 138	16 425	. . .	. . .	. . .	71 367	. . .
1922	45 818	49 902	51 358	8 772	7 054	5 408	5 784	174 096	68 026	39
1923 [3]	88 290	93 076	49 359	7 629	6 344	5 440	6 146	256 284	57 606	22
	Великобритания и Северная Ирландия									
1924	63 016	17 315	49 660	7 568	6 630	5 343	5 842	155 374	64 112	41
1925	38 662	29 549	46 736	7 004	6 584	6 239	5 820	140 594	56 335	40
1926	49 632	28 740	61 078	8 295	6 799	6 502	5 555	166 01	51 063	31
1927	52 916	25 662	48 832	7 572	6 476	12 047		153 505	55 715	36
1928	54 709	22 345	33 689	7 095	6 502	12 494		136 834	59 105	43
1929	65 558	30 709	23 077	5 766	6 265	12 311		143 686	56 217	39
1930	31 074	27 336	12 498	4 559	5 636	11 055		92 158	66 203	72
1931	. . .	2 59	6 725	. . .	. . .	. . .	. . .	34 310	71 382	208
1932	3 104	1 285	6 149	2 453	5 403	8 594		26 988	75 595	280
1933	2 243	1 33	5 433	2 587	5 890	5 206		22 690	48 618	215
1934	2 167	2 028	5 763	3 392	6 096	5 944		25 390	39 971	157
	Доминион Ирландия									
1924	5 237	12 016	1 138	686				19 077	2 499	13
1925	1 858	26 431	1 076	815				30 180	2 155	7
1926	1 984	26 063	1 267	722				30 041	1 , 86	6
1927	1 814	23 793	1 036	505				27 148	1 904	7
1928	1 598	21 684	806	603				24 691	2 191	9
1929	1 766	18 035	497	504				20 802	2 135	10
1930	. . . [5]	14 072	1 894					15 966	2 597	16
1931	. . . [5]	801	661					1 462	3 407	233
1932	. . . [5]	256	555					811	4 059	500
1933	. . .	. . .	. . .					903	2 635	292
1934	. . .	. . .	. . .					1 034	1 763	170

[1] S. Y.; S. J. D. R.; «Board of Trade Journal». [2] Не считая эмигрантов, следующих через континентальные порты. [3] С октября 1923 г. — только Великобритания и Северная Ирландия. [4] Не считая эмиграции в европейские страны. [5] В числе «прочих» стран.

Таблица № 264

Число лиц, занятых в некоторых отраслях хозяйства Великобритании [1]

Отрасли	1881	1891	1901	1911 [2] I	1911 [2] II	1921	1931
	В тысячах						
Всего занято	12 739	14 500	16 312	18 354	18 354	19 357	21 055
в том числе в:							
сельском хозяйстве	1 593	1 498	1 403	1 5 1	1 429	1 307	1 194
горном деле	437	599	752	1 021	1 128	1 305	1 166
химической пром-сти	52	69	101	149	183	269	303
металлической „	927	1 095	1 447	1 765	1 779	2 491	2 412
текстильной „	1 191	1 253	1 169	1 294	1 359	1 293	1 317
	То же в процентах к итогу						
Всего занято	100,0	100,0	100,0	100,0	100,0	100,0	100,0
в том числе в:							
сельском хозяйстве	12,5	10,3	8,6	8,2	7,8	6,8	5,7
горном деле	2,4	4,1	4,6	5,6	6,1	6,7	5,6
химической пром-сти	0,4	0,5	0,6	0,8	1,0	1,4	1,4
металлической „	7,3	7,6	8,9	9,6	9,7	12,9	11,5
текстильной „	9,3	8,6	7,2	7,0	7,4	6,7	6,3
	То же в процентах к 1911 году						
Всего занято	69,4	79,0	88,9	100,0	100,0	105,5	110,0
в том числе в:							
сельском хозяйстве	106	99,9	93,5	100,0	100,0	91,5	83,3
горном деле	42,8	58,7	73,7	100,0	100,0	115,7	104,0
химической пром-сти	34,9	46,3	67,8	100,0	100,0	147,0	165,5
металлической „	52,5	62,0	82,0	100,0	100,0	140,0	135,5
текстильной „	92,0	96,8	90,4	100,0	100,0	95,1	97,0

[1] «Statistical Abstract for the United Kingdom».

[2] В виду изменения способов подсчета данные за 1881—1901 гг. надо сопоставлять с I столбцом 1911 г., а данные за 1921 и 1931 гг.—со II столбцом 1911 г.

СПбГУ

Таблица № 265

Неравномерность развития отдельных отраслей народного хозяйства Великобритании: загнивание «старых» отраслей [1]

(Число застрахованных [2] занятых лиц в процентах к 1923 г.)

Отрасли	1929	1932	1934	1935
Угольная промышленность	74,0	52,7	49,5	47,5
Доменная металлургия	80,7	42,6	40,0	40,0
Выплавка стали и прокат	89,6	54,0	54,0	52,4
Общее машиностроение	105,8	77,3	73,5	74,2
Судостроение и судоремонт	108,9	46,4	40,5	40,1
Электротехническая промышленность	144,4	141,4	137,5	140,0
Производство автомобилей, мотоциклов, велосипедов и аэропланов	134,4	114,4	123,5	129,6
Химическая промышленность	111,5	92,9	98,7	96,8
Резиновая	122,8	103,9	105,2	106,7
Хлопчатобумажная промышленность	109,0	79,8	72,0	68,0
Шерстяная »	85,2	70,7	69,3	67,0
Льняная »	102,1	76,8	76,8	75,8
Обработка шелка и искусственного шелка	199,6	167,1	174,3	186,0
Обувная промышленность	93,1	85,6	86,1	83,0
Обслуживание доков, портов и внутренних водных путей	87,9	83,8	81,6	81,6
Трамваи и автобусы	147,5	167,0	169,0	170,5
Торговля, банки и пр.	103,4	106,6	112,8	114,6
Розничная торговля	136,9	149,0	153,5	153,3
Гостиницы, рестораны и т. п.	136,3	141,8	152,0	158,0

[1] «The Ministry of Labour Gazette».

[2] Английская статистика труда позволяет оперировать в необходимом для настоящей таблицы разрезе только данными о числе застрахованных рабочих. Эти данные вполне репрезентативны для целей настоящей таблицы.

СПбГУ

Таблица № 266

Отраслевой состав горной и обрабатывающей промышленности Великобритании [1]

Отрасли	Число застрахованных рабочих в тысячах [2]		То же в процентах	
	1929	1935	1929	1935
Угольная промышленность	1 075	939	13,2	11,2
Черная металлургия	201	178	2,5	2,1
Машиностроение	1 196	1 204	14,7	14,3
Текстильная промышленность	1 168	1 025	14,3	12,2
в том числе:				
хлопчатобумажная	555	442	6,8	5,3
шерстяная	239	222	2,9	2,6
шелковая (вкл. перераб. искусств. шелка)	74	78	0,9	0,9
Швейная промышленность	446	473	5,5	5,6
Обувная „	135	134	1,6	1,6
Пищевкусовая „	511	554	6,3	6,6
Химическая „	106	103	1,3	1,2
Резиновая „	65	62	0,8	0,7
Деревообрабатывающая промышленность	215	233	2,6	2,8
Бумажная промышленность	61	61	0,7	0,7
Полиграфическая промышленность	261	277	3,2	3,3
Керамическая „	74	73	0,9	0,9
Строительная „	826	977	10,1	11,7
Производство газа и электроэнергии и водоснабжение	162	200	2,0	2,4
Прочие отрасли	1 667	1 874	20,3	22,7
Всего	8 169	8 367	100,0	100,0

[1] «The Ministry of Labour Gazette».
[2] Работающие и безработные. См. прим. № 2 к табл. № 265.

СПбГУ

Таблица № 267

Сдвиги в промышленности Великобритании с севера на юг [1]

(Изменения числа застрахованных рабочих [5] в некоторых отраслях)

Отрасли	Количество застрахованных рабочих (в тысячах)						Изменения в 1927 г. в % к 1923 г.	
	Север			Юг				
	1923	1927	Разность	1923	1927	Разность	Север	Юг
А. Отрасли, увеличившиеся на Юге и сократившиеся на Севере.								
1. Черная металлургия	40,0	39,8	— 0,2	42,5	47,0	+ 4,5	— 0,6	+ 10,5
2. Жировая промышленность	50,0	47,5	— 3,4	27,8	32,2	+ 4,4	— 6,6	+ 15,7
3. Производство головных уборов	15,2	12,9	— 2,3	19,6	20,6	+ 1,0	— 14,9	+ 5,3
Б. Отрасли, сократившиеся на Юге слабее, чем на Севере.								
1. Угольная промышленность	1 010,0	948,4	— 61,6	262,9	256,6	— 6,3	— 6,1	— 2,4
2. Общее машиностроение	399,8	341,0	— 58,8	267,0	252,6	— 14,4	— 14,7	— 5,4
3. Производство судовых машин	49,0	40,1	— 8,9	12,0	11,9	— 0,1	— 18,1	— 0,5
4. Обувная промышленность	26,8	25,2	— 1,6	105,0	104,6	— 0,4	— 5,9	— 0,4
В. Отрасли, увеличившиеся на Юге сильнее, чем на Севере.								
1. Производство строительных машин	15,2	16,3	+ 1,1	8,5	11,1	+ 2,6	+ 7,1	+ 30,3
2. „ моторного транспорта [2]	38,3	44,1	+ 5,8	154,6	186,8	+ 32,2	+ 15,1	+ 20,8
3. Вагоно- и трамваестроение	24,8	26,3	+ 1,5	26,6	29,5	+ 2,9	+ 6,0	+ 10,7
4. Электротехническая промышленность	24,0	30,2	+ 6,2	38,1	48,8	+ 10,7	+ 25,9	+ 28,0
5. Белильное и красильное производство	90,5	92,5	+ 2,0	15,1	17,3	+ 2,2	+ 2,2	+ 14,5
6. Керамическая промышленность [3]	35,1	47,8	+ 12,7	52,7	74,5	+ 21,8	+ 36,0	+ 41,4
7. Шелковая промышленность [4]	15,8	22,5	+ 6,7	22,3	32,5	+ 10,2	+ 42,4	+ 45,7

[1] «Committee on Industry and Trade: Further factors on industrial efficiency». 1928. [2] Производство автомобилей, аэропланов и т. п.
[3] Производство кирпича, керамических труб и искусственных минеральных строительных материалов.
[4] Включая искусственный шелк. [5] См. прим. № 2 к табл. № 265.

СЛБК

Таблица № 268

Сдвиги в размещении промышленности Великобритании и Северной Ирландии в период 1923—1935 гг. [1]

Районы	Число застрахованных занятых рабочих (в тысячах)			То же в процентах к 1923 г.			Процент безработных (к числу всех застрахованных)	
	1923 [2]	1927 [2]	1935 [3]	1923	1927	1935	1923	1934
Лондон	1 810	2 041	2 267	100	113	129	9	11
Юго-восток	693	843	1 001	100	122	149	9	12
Юго-запад	691	783	834	100	113	125	10	16
Средняя Англия (Мидлэнд)	1 510	1 636	1 727	100	108	118	9	14
Северо-восток	1 741	1 775	1 612	100	102	96	12	23
Северо-запад	1 759	1 942	1 741	100	110	102	13	22
Шотландия	1 110	1 178	1 084	100	106	101	13	26
Уэлс	583	516	428	100	88	76	6	35
Северная Ирландия	211	223	208	100	106	100	...	...
Итого Великобритания и Сев. Ирландия	10 108	10 936	10 902	100	108	111	11 [4]	19 [4]

[1] «The Ministry of Labour Gazette». [2] В возрасте свыше 16 лет. [3] В возрасте от 16 до 64 лет. [4] Только Великобритания (без Северной Ирландии).

Таблица № 269

Состав «индекса объема промышленного производства» Великобритании и Северной Ирландии и веса отдельных отраслей промышленности в нем [1]

(Индекс Board of Trade. База — 1924 г.) [2]

Отрасли	Веса	Отрасли	Веса
Горная промышленность	19,9	текстиль	18,7
Обрабатывающая промышленность	80,1	кожа и обувь	3,4
		продукты питания, напитки и табак	13,7
в том числе:			
черные металлы	10,3	газ и электричество	4,8
цветные „	1,5		
машины и суда	19,1	Всего (индекс 1924 г.)	100,0
химические продукты	3,5		

[1] A. S. N. [2] Индекс объема промышленного производства должен учитывать действительно существующее соотношение отдельных отраслей промышленности, выраженное через объем их продукции. «Веса» — это показатель удельного веса каждой отрасли промышленности в базисный год. Этот показатель очень далек от совершенства, но, все же, он дает возможность судить о соотношении отдельных отраслей промышленности Великобритании.

Индекс «Board of Trade» охватывает более $^2/_3$ промышленной продукции страны. «Веса» составлены на основе «чистой продукции» каждой отрасли по данным переписи 1924 г.

О деталях см. «Board of Trade Journal» 26/VII 1928 г. и 21/II 1929 г.

Таблица № 270

Угольная промышленность Великобритании по районам [1]

(Рассеяние угледобычи по всей стране)

Районы	В миллионах тонн					В % итогу					Выработка на 1 рабоч. в смену в 1934 г. — в тоннах
	1929	1932	1933	1934 [4]	1935 [4]	1929	1932	1933	1934 [4]	1 35 [4]	
1. Мидлэнд	97,3	85,0	82,7	79,4	89,5	37,7	40,2	39,5	36,4	40,2	1,29
в том числе:											
Дерби, Лейстер и Нотингем	32,7	29,0	27,9	38,4	29,4	12,6	13,8	13,3	17,6	13,2	1,20
Стаффорд, Ворчестер и Ворвик	18,2	17,3	17,3		19,3	7,1	8,2	8,3		8,7	
Иоркшайр	46,4	38,7	37,5	41,0	40,8	18,0	18,2	17,9	18,8	18,3	1,33
2. Северо-восточное побережье [2]	53,5	40,6	40,8	43,7	44,	20,7	19,2	19,5	20,0	20,0	1,10
3 Шотландия	34,2	29,3	29,4	30,5	31,3	13,3	13,7	14,0	14,0	14,0	1,28
4. Южный Уэлс и Монмутшайр	48,1	35,0	34,7	36,6	35,1	18,7	16,6	16,6	16,8	15,7	1,01
5. Западное побережье [3]	19,1	16,3	16,2	19,9	16,7	7,4	7,7	7,8	9,1	7,5	0,99
6. Прочие (нераспределенные) районы	5,6	5,4	5,4	8,0	5,9	2,2	2,6	2,6	3,7	2,6	0,93
Всего	257,8	211,6	209,2 [5]	218,1 [5]	223,1	100,0	100,0	100,0	100,0	100,0	1,16

Примечание: см. карту районов № 5 на стр. 287.

[1] «The iron and coal trades review». [2] Нортумберлэнд и Дёргем. [3] Ланкашайр, Чешайр и Сев. Уэлс. [4] Данные предварительные; они не совпадают с данными табл. № 44. [5] Процент механизированной добычи по зарубке: в 1933 г. — 42%; в 1934 г. — 47%.

СПбГУ

Таблица № 271

Размещение доменной металлургии Великобритании по районам [1]

Районы	Число доменных печей				Выплавка чугуна (в тысячах тонн)				
	Всего	В том числе работавших			1913	1932	1933	1934	1935
		на 1/I 1930	на 1/I 1933	на 1/I 1935					
Дерби, Лейстер и Нотингем. .	42	30	15	22	1 190	889	763	1 112	1 441
Части Ланкашайра и Иоркшайра [2]	24	12	6	8	510	238	225	394	398
Линкольншайр.	23	16	6	10	460	471	615	865	864
Стаффордшайр, Шропшайр, Ворчестер и Ворвик	35	14	7	6	866	277	311	390	403
Итого Мидлэнд [3]	124	72	34	46	3 026	1 875	1 914	3 761	3 106
Северо-восточное побережье [4]	87	42	15	26	3 940	889	1 080	1 700	1 723
Шотландия	77	24	2	13	1 390	157	223	395	412
Южный Уэлс и Монмусшайр.	20	9	3	4	904	359	460	500	514
Западное побережье [5]	36	12	6	7	1 190	351	516	680	670
Всего	344	159	60	96	10 450	3 631	4 193	6 036	6 425
	То же в % к итогу								
Дерби, Лейстер и Нотингем . .	12,2	18,9	25,0	23,0	11,4	24,5	18,1	18,4	22,4
Части Ланкашайра и Иоркшайра [2]	7,0	7,5	10,0	8,3	4,9	6,6	5,4	6,5	6,2
Линкольншайр	6,6	10,0	10,0	10,5	4,4	13,0	14,6	14,4	13,5
Стаффордшайр, Шропшайр, Ворчестер и Ворвик	10,6	8,8	11,7	6,2	8,3	7,6	7,4	6,5	6,2
Итого Мидлэнд [3]	36,4	45,2	56,7	48,0	29,0	51,7	45,5	45,8	48,3
Северо-восточное побережье [4] .	25,3	26,4	25,0	27,1	37,7	24,5	25,6	28,1	26,8
Шотландия	22,4	15,1	3,3	13,5	13,3	4,3	5,6	6,5	6,4
Южный Уэлс и Монмусшайр.	5,5	5,7	5,0	4,2	8,6	9,9	11,0	8,4	8,0
Западное побережье [5]	10,4	7,6	10,0	7,2	11,4	9,6	12,3	11,2	10,5
Всего	100,0	100,0	100,0	100,0	100,0	100,0	100,0	100,0	100,0

Примечание: См. карту районов № 5 на стр. 287.

[1] «Statistical Bulletin — National Federation of iron and steel Manufacturers». «Bulletin Comité des forges»; «The Ministry of Labour Gazette» № 2, 1934 г. [2] Включая Шеффильд. [3] Средняя Англия. [4] Состоит из Дёргема и Кливлэнда. [5] Состоит из Камберлэнда и Западного Ланкашайра.

СПбГУ

Таблица № 272

Резкие сдвиги в размещении черной металлургии Великобритании после мировой войны [1]

(В процентах к 1913 г.)

Районы	Чугун					Сталь				
	1913	1929	1933	1934	1935	1913	1929	1933	1934	1935
Дерби, Лейстер, Нотингем . .	100	101	65	94	121	100	100	76	103	179
Части Ланкашайра и Иоркшайр.	100	94	44	77	78					
Шеффильд						100	139	114	143	158
Линкольншайр	100	192	134	188	188	100	304	292	399	450
Стаффордшайр, Шропшайр, Ворчестер и Ворвик	100	52	37	45	45	100	196	185	217	229
Итого Мидлэнд [2]	100	99	64	91	103	100	164	143	183	214
Северо-восточное побережье [3] .	100	61	28	43	44	100	108	65	89	101
Шотландия	100	44	16	29	30	100	111	56	85	92
Южный Уэлс и Монмусшайр .	100	102	51	55	57	100	129	98	102	104
Западное побережье [4]	100	65	43	57	56	100	58	66	80	74
Вся Великобритания	100	74	40	58	62	100	125	91	116	128

[1] Cole. British trade and industry, London 1932; «Statistical Bulletin — National Federation of iron and steel Manufacturers». [2] Средняя Англия. [3] Дёргем и Кливлэнд. [4] Камберлэнд и Западный Ланкашайр.

Таблица № 273

Соотношение производства чугуна и стали по районам Великобритании [1] [2]

Районы	Чугун (в млн. *т*)		Сталь (в млн. *т*)		Сталь (в % к чугуну)	
	1913	1934	1913	1934	1913	1934
Дерби, Лейстер, Нотингем . .	1 190	1 112	417	430	24	29
Части Ланкашайра и Иоркшайра	510	394				
Шеффильд	. . . [3]	. . . [3]	892	1 280	. . . [3]	. . . [3]
Линкольншайр	460	865	245	975	53	113
Стаффордшайр, Шропшайр, Ворчестер	866	390	472	1 020	54	262
Итого Мидлэнд	3 026	2 761	2 026	3 705	67	134
Северо-вост. побережье	3 940	1 700	2 060	1 840	52	108
Шотландия	1 390	395	1 455	1 240	105	314
Южный Уэлс и Монмусшайр .	359	500	1 835	1 870	511	368
Западное побережье	351	680	404	324	116	48
Вся Великобритания	10 450	6 036 [4]	7 780	8 979 [4]	74	149

[1] «Statistical Bulletin — National Federation of iron and steel Manufacturers»; «Bulletin Comité des forges». [2] См. примечания к табл. №№ 271 и 272. [3] Производство чугуна в Шеффильде незначительно — оно включено в производство Ланкашайра и Иоркшайра. [4] Эти данные незначительно отличаются от цифр, помещенных в таблицах №№ 67, 68 и 69.

Таблица № 274

Машиностроительная промышленность Великобритании по цензам 1924 и 1930 гг. [1]

Отрасли промышленности	Годы	Валовая продукция [7]		Число занятых лиц [2]		Чистая продукция на 1 занятого в [8] (в фунт. стерл.)
		В млн. фунт. стерл.	В % к итогу за год	В тыс. чел.	В % к итогу за год	
Производство сельскохозяйственных машин	1924	3,2	1,0	10,4	1,3	185
	1930	3,2	0,9	11,0	1,4	183
Производство паровозов, котлов и т. п. [5]	1924	29,5	9,1	79,3	10,2	193
	1930	19,5	5,5	52,7	6,5	211
Производство станков по металлу	1924	3,0	0,9	9,9	1,3	186
	1930	6,0	1,7	18,4	2,3	178
Производство машин для флота [3]	1924	21,0	6,5	61,3	7,8	164
	1930	23,4	6,6	57,5	7,1	190
Производство типографских машин	1924	2,4	0,7	7,4	0,9	233
	1930	3,6	1,0	10,2	1,3	281
Производство текстильных машин	1924	18,6	5,7	60,3	7,7	185
	1930	11,8	3,3	48,1	6,9	151
Производство различного прочего оборудования для промышленности	1924	74,7	22,9	198,7	25,4	213
	1930	91,0	25,6	231,9	27,6	219
Итого	1924	152,4	46,8	427,3	54,6	197
	1930	158,1	44,6	429,8	53,1	205
Производство автомобилей и запасных частей [4]	1924	88,3	27,1	174,8	22,3	244
	1930	102,9	29,1	178,6	22,0	236
Производство вагонов для железных дорог	1924	16,2	4,9	29,5	3,8	180
	1930	10,1	2,8	21,6	2,7	188
Производство электрооборудования и электроаппаратуры [6]	1924	69,0	21,2	150,6	19,3	219
	1930	83,1	23,5	180,8	22,2	218
в том числе:						
электрические машины	1930	16,7	4,7	43,3	5,4	207
батареи, аккумуляторы и т. п.	1930	5,9	1,7	12,4	1,5	245
кабель, телеграф и телефон	1930	25,0	7,0	36,9	4,6	182
Всего по перечисленным отраслям [7]	1924	325,9	100,0	782,2	100,0	196
	1930	354,6	100,0	810,8	100,0	214

[1] По предварительным данным 4-го промышленного ценза, помещенным в «Board of trade Journal» за 1932 г. [2] Средняя за год. [3] Преимущественно судовые двигатели. [4] Производство запасных частей составляет примерно 40% всего производства (по стоимости валовой продукции). [5] Без производства на заводах, принадлежащих ж.-д. компаниям. [6] Включая и производство электрооборудования на заводах, для которых это производство не является их специальностью. [7] Все данные о величине валовой продукции включают и стоимость незавершенного производства. [8] На протяжении 1 года.

СЭБ ГУ

Географическое размещение текстильной промышленности Великобритании и Северной Ирландии [1]

Районы	Годы	Число предприятий	Занято рабочих (в тыс.)	Валовая продукция (в млн. фунт. стерл.)	В процентах	
					Число занятых рабочих	Валовая продукция
1. Большой Лондон	1924	248	15,7	7,8	1,2	1,0
	1930	210	14,6	6,6	1,4	1,5
2. Ланкашайрский [2]	1924	2 967	568,2	375,4	45,0	49,1
	1930	2 618	450,1	177,3	42,3	41,0
3. Восточный [3]	1924	2 017	272,4	197,7	21,6	26,0
	1930	1 510	212,4	107,3	20,0	24,8
4. Северо-восточный [4]	1924	26	2,8	1,6	0,2	0,2
	1930	20	3,0	1,5	0,3	0,3
5. Центральный [5]	1924	159	32,2	14,5	2,6	1,9
	1930	148	35,8	12,7	3,4	3,0
6. Прочие части Англии	1924	1 211	141,2	69,2	11,3	9,1
	1930	1 106	152,2	60,9	14,3	14,1
7. Уэлс	1924	39	5,5	3,6	0,4	0,5
	1930	24	4,6	2,2	0,5	0,5
8. Шотландия	1924	764	137,2	59,9	10,8	7,9
	1930	711	122,5	42,7	11,5	9,9
Вся Великобритания	1924	7 431	1 175,2	729,7	93,1	95,7
	1930	6 347	995,2	411,2	93,7	95,1
9. Сев. Ирландия	1924	440	86,8	32,8	6,9	4,3
	1930	396	67,1	21,2	6,3	4,9
Всего	1924	7 871	1 262,0	762,5	100,0	100,0
	1930	6 743	1 062,3	432,4	100,0	100,0

[1] Board of trade journal.
[2] Ланкашайр и сев. часть Чешайра. [3] Г. Иорк и Вест-Ридинг (часть Иоркшайра
[4] Нортумберлэнд, Дёргем и Кливлэнд (часть Иоркшайра). [5] Графства Ворвик, Вор
честер и Стаффорд.

СПбГУ

Таблица № 276

Положение Великобритании и Британской империи в мировой добыче продовольствия и сырья (1932—1934 гг.) [1]

Продукты	Доля в мировой добыче (в %): Великобритании	Английских колоний	Всей Британской империи	Продукты	Доля в мировой добыче (в %): Великобритании	Английских колоний	Всей Британской империи
Пшеница	1	17 [10]	18	Асбест	—	65 [2]	65
Ячмень	2	4 [2]	6	Уголь	18	4	22
Овес	4	8 [2]	12	Нефть	—	2	2
Кукуруза	—	6	6	Железная руда	10	4 [3]	14
Рис	—	50 [3]	50	Медная „	—	23 [6]	23
Хмель	24	1	25	Свинцовая „	3	19 [13]	22
Картофель	3	2	5	Цинковая „	—	33 [7]	33
Кофе	—	3	3	Оловянная „	—	35 [14]	35
Какао	—	53	53	Никель	—	75 [2]	75
Сахар	2	26 [3]	28	Золото	—	75 [15]	75
Чай	—	35 [4]	35	Серебро	—	20 [7]	20
Табак	—	30 [3]	30	Фосфаты	—	8 [9]	8
Каучук	—	62 [5]	62	Сера	—	7 [8]	7
Хлопок	—	25 [11]	25				
Шерсть	4	50 [12]	54				
Джут	—	99 [3]	99				
Целлюлоза	—	20 [2]	20				

[1] «Der deutsche Volkswirt» № 14, 1936 г. [2] Главным образом Канада. [3] Главным образом Индия. [4] Индия и Цейлон. [5] Малайя и Цейлон. [6] Канада и Родезия. [7] Австралия и Канада. [8] Канада и Кипр. [9] Острова в Тихом океане. [10] Главным образом Канада, Австралия и Индия. [11] Индия и Египет. [12] Австралия, Новая Зеландия и Южная Африка. [13] Главным образом Канада и Индия. [14] Британская Малайя. [15] Главным образом Южная Африка и Канада.

СПбГУ

Таблица № 277

Внешняя торговля Великобритании [1] [5]

(В миллионах фунтов стерлингов)

Импорт	1928	1934	Экспорт [2]	1928	1934
Весь импорт	1 196	732	**Весь экспорт**	724	396
в том числе:			в том числе:		
Зерно и мука	98	54	Хлопчатобум. пряжа и изделия [4]	145	59
Мясо	109	82	Шерстян. пряжа и изделия	57	29
Проч. продовольств. и напитки	281	211	Прочие текстильные товары	32	17
Хлопок	81	36	Металл. и электротехн. издел.	157	95
Шерсть	64	38	Транспортные средства	47	24
Лесоматериалы [3]	53	51	Химикалии	34	24
Масла, жиры, каучук и пр.	57	33	Уголь и кокс	43	32
Руда и металлический лом	21	14	Продовольственные товары	54	30
Металл. изделия и машины	86	54			
Химикалии	53	41			
Текстильные изделия	58	15			

[1] S. Y. [2] Специальная торговля (только английские товары). [3] И целлюлоза. [4] О борьбе английского текстиля с японским на внешних рынках см. в разделе «Япония» в таблице № 526. [5] См. табл. 535.

Таблица № 278

Доля Великобритании и английских колоний во внешней торговле Брит. Индии, Канады, Австралии и Южно-Африканского Союза

(В процентах) [1] [2]

Страны	Годы	Импорт из:			Экспорт в:		
		Великобритании [3]	Англ. колоний	Прочих стран	Великобританию	Англ. колонии	Прочие страны
Британская Индия	1909—13	62,8	6,9	30,3	25,1	16,0	58,9
	1933/34	41,3	8,7	50,0	31,6	14,9	53,5
Канада	1914	21,4	3,6	75,0	49,9	5,4	44,7
	1934	24,2	8,2	67,6	39,3	8,7	52,0
Южно-Африк. Союз	1910—14	59,0	11,1	29,9	88,3	3,2	8,5
	1932	46,3	11,2	42,5	81,4	5,6	12,0
Австралия	1909—13	59,8	12,8	27,4	45,1	15,8	39,1
	1931/32	40,6	15,9	43,5	49,8	9,2	41,0

[1] «Wirtschaftsdienst» 19/IV 1935 г. [2] См. также таблицу № 540 в четвертой части «Справочника». [3] Позиции Великобритании в импорте в Брит. Индию, Южно-Африканский Союз и Австралию временно улучшились в период кризиса и вновь упали к 1934 г.

ОГБУ

Таблица № 279

Внешняя торговля внутри Британской империи и внешняя торговля стран Британской империи с прочими странами мира[1]

Годы	Внешняя торговля внутри Британской империи				Внешняя торговля частей Британской империи с другими странами			Весь внешнеторговый оборот стран Британской империи	Процентное распределение внешнеторгового оборота Британской империи		Сальдо Британской империи в ее торговле с остальными странами мира (в млн. фунт. стерл.)
	Великобритания		Внешнеторговые обороты между британскими колониями	Весь внешнеторговый оборот внутри Брит. империи	Ввоз из стран,	Вывоз в страны,	Итого		Торговля между странами Британской империи	Торговля с прочими странами	
	Ввоз из друг. част. Британской империи	Вывоз в			не входящ. в состав Британской империи						
	В миллионах фунт. стерлингов				В миллионах фунт. стерлингов						
1913	201	210	59	470	797	661	1 458	1 928	24,4	75,6	— 137
1925	436	352	132	920	1 336	1 174	2 510	3 430	26,7	73,3	— 161
1926	386	338	132	856	1 365	993	2 358	3 214	26,6	73,4	— 372
1927	377	352	137	866	1 330	1 042	2 422	3 288	26,3	73,7	— 338
1928	372	347	137	856	1 370	1 071	2 441	3 297	25,9	74,1	— 298
1929	367	347	137	851	1 409	1 047	2 456	3 307	25,7	74,3	— 362
1930	308	269	103	680	1 169	768	1 937	2 617	26,0	74,0	— 401
1931	252	189	74	515	898	530	1 428	1 943	26,4	73,6	— 368
1932	250	186	70	500	705	505	1 210	1 710	29,2	70,8	— 200
1933	250	180	70	500	680	500	1 180	1 680	29,8	70,2	— 180

[1] «Wochenbericht des Instituts für Konjunkturforschung».

Таблица № 280

Ориентировочный баланс топлива, нефтепродуктов, черных и цветных металлов Великобритании [1]

	Годы	Производство в тысячах тонн	Импорт		Экспорт		Итого в тысячах тонн [2]	% отношение производства к итогу
			Тысяч тонн	В % к производству	Тысяч тонн	В % к производству		
Уголь [3]	1929	262 046	—	—	77 884	30	184 162	142
	1934	224 268	—	—	53 997	24	170 271	130
Нефть	1929	—	1 938	—	—	—	1 938	0
	1934	—	1 939	—	—	—	1 938	0
Мазут и газойль	1929	...	2 130	...	223	...	...	...
	1934	...	3 230	...	143	...	...	...
Бензин	1929	640	2 501	391	106	16	3 035	21
	1934	561	3 682	656	186	33	4 057	14
Железная руда	1929	14 014	5 780	41	—		19 794	71
	1934	10 757	4 428	41	—		15 185	71
Чугун	1929	7 711	124	2	463	6	7 372	105
	1934	6 073	128	2	125	2	6 076	100
Лом, скрап	1929	...	69	...	431	...	...	...
	1934	...	353	...	227	...	...	...
Сталь	1928	8 981	2 940	33	4 260	47	7 664	117
	1934	9 201	1 260	14	2 180	24	12 641	73
Медь	1929	17	156	918	20	118	153	11
	1934	11	255	2 310	19	173	247	4
Цинковая руда	1929	1	60—75	—	—	—	60—75	1
	1934	0	60—75	—	—	—	60—75	0
Цинк	1929	59	145	246	11	19	193	31
	1934	52	133	256	11	21	174	30
Свинец	1929	11	297	270	5	45	3 3	4
	1934	15	318	212	4	27	329	5
Алюминий	1929	14	23	164	6	43	31	45
	1934	13	14	108	2	2	25	52
Олово	1929	58	15	26	43	74	30	194
	1934	26	10	38	20	77	16	163

[1] Составлено по отдельным таблицам «Справочника» и по «The mineral Industry».

[2] Производство, плюс импорт, минус экспорт.

[3] Экспорт и импорт включают сплавы и прокат.

СПбГУ

Таблица № 281

Баланс потребления ряда продовольственных продуктов в Великобритании в 1905—1910 и в 1924—1928 гг. и источники снабжения этими продуктами [1] [3]

Наименование продуктов	Баланс потребления в млн. фунт. стерлингов						Источники снабжения (в процентах)					
	Потребление		Производство в Великобритании		Импорт		Производство в Великобритании		Импорт из британских колоний		Импорт из прочих стран	
	1905—10	1924—28	1905—10	1924—28	1905—10	1924—28	1905—10	1924—28	1905—10	1924—28	1905—10	1924—28
Пшеничная мука	39,0	70,9	7,8	10,6	31,2	60,3	20,0	15,0	27,9	43,4	52,1	41,6
Мясо (включ. свинину)	123,3	222,5	64,1	98,6	59,2	123,9	52,0	44,3	17,0	17,2	31,0	38,5
Птица и яйца	21,0	44,6	9,6	22,2	11,4	22,4	45,7	49,8	17,1	13,7	37,2	36,5
Молочные продукты	65,3	128,4	30,6	62,5	33,7	65,9	47,6	48,7	21 6	25,4	30,8	25,9
Карто ель и овощи	15,5	44,5	11,2	31,3	4,3	13,2	72,3	70,3	7,7	7,2	20,0	22,5
Ягоды и т. п.	7,8	19,3	4,5	8,5	3,3	10,8	57,7	44,0	14,1	17,6	28,2	38,4
Рыба	10,7	24,8	8,4	15,2	2,3	9,6	78,5	61,3	8,4	7,7	13,1	31,0
Южные фрукты и орехи	9,0	34,8	—	—	9,0	34,8	—	—	8,2	19,0	91,8	81,0
Маргарин	3,5	14,4	[2]	[2]	3,5	14,4	—	—	18,6	38,2	81,4	61,8
Сахар	18,5	32,2	—	2,0	16,5	30,2	—	6,2	5,2	23,3	94,8	70,5
Какао	0,8	2,6	—	—	0,8	2,6	—	—	38,5	88,5	61,5	11,5
Итого по перечисленным продуктам	311,4	639,0	136,2	250,9	175,2	388,1	43,3	39,3	17,7	21,6	39,0	39,1

[1] G. D. H. Cole British Trade and Industry. [2] Включен в импорт. [3] Таблица показывает: а) усиление молочного и птицеводческого уклона в сельском хозяйстве Великобритании, б) все продолжающийся процесс усиления зависимости снабжения продовольствием от импорта, в) заметное увеличение значения в этой операции британских колоний, в особенности по пшеничной муке, маслу, сыру (Новая Зеландия вытесняет Голландию!) и сахару.

Таблица № 282

Баланс зерновых хлебов и картофеля Великобритании и Ирландии (всей), среднегодовой за 1909—1913 гг. [1]

(В тысячах тонн)

Культуры	Сбор (тыс. тонн)	Импорт [2]		Экспорт [2]		Итого тыс. тонн [3]	% отношение сбора к итогу
		Тыс. тонн	В % к сбору	Тыс. тонн	В % к сбору		
Пшеница	1 623	5 970	368	120	7	7 473	22
Рожь	6	51	850	0	0	57	10
Ячмень	1 423	1 087	77	2	0	2 508	57
Овес	2 999	915	30	17	1	3 897	78
Кукуруза	—	2 114	—	34	—	2 080	0
Рис	—	256	—	107	—	149	0
Итого по шести хлебам.	6 051	10 393	172	280	5	16 164	37
Картофель	6 425	266	4	145	2	6 546	98

Таблица № 283

Баланс зерновых хлебов и картофеля Великобритании и Северной Ирландии [1]

(Среднегодовой в тысячах тонн)

Культуры	Годы	Сбор (в тыс. тонн)	Импорт [2]		Экспорт [2]		Итого тыс. тонн [3]	% отношение сбора к итогу
			Тыс. тонн	В % к сбору	Тыс. тонн	В % к сбору		
Пшеница	1923—27	1 481	6 023	407	350	24	7 154	21
	1932—34	1 595	6 012	376	244	15	7 363	22
Рожь	1923—27	24	29	120	4	16	49	49
	1932—34	209	14	7	0	0	223	94
Ячмень	1923—27	1 094	849	78	7	1	1 936	56
	1932—34	791	705	89	1	0	1 495	53
Овес	1923—27	2 420	427	18	17	1	2 830	86
	1932—34	2 203	258	12	9	0	2 452	90
Кукуруза	1923—27	—	1 762	—	73	—	1 689	0
	1932—34	—	2 691	—	112	—	2 582	0
Рис	1923—27	—	149	—	29	—	120	0
	1932—34	—	115	—	8	—	107	0
Итого по шести хлебам	1923—27	5 019	9 239	184	480	10	13 778	36
	1932—34	4 798	9 798	204	374	8	14 222	34
Картофель	1923—27	4 853	369	8	57	1	5 165	94
	1932—34	5 577	382	7	48	1	5 911	94

[1] Вычислено по A. I. S. A. и S. J. D. R. [2] Включая муку в переводе на зерно. [3] Сбор, плюс импорт, минус экспорт.

СПбГУ

Таблица № 284

Географическое размещение новых эмиссий капитала, зарегистрированных на Лондонской бирже (без эмиссии для английского правительства) [1]

(В миллионах фунтов стерлингов) [2]

Наименование стран, куда эмитируется капитал	1922	1923	1924	1925	1926	1927	1928	1929	1930	1931	1932	1933	1934	1935 [3]
Великобритания	100,5	67,6	89,3	132,1	140,9	176,0	291,1	159,4	127,4	42,6	83,8	95,1	106,8	163,0 [5]
Британские доминионы и колонии	75,5	87,6	73,5	57,4	52,0	87,8	86,1	54,4	70,1	36,9	28,9	29,8	40,3	15,6 [5]
в том числе:														
Австралия и Новая Зеландия	...	...	50,0	25,5	31,5	41,0	34,7	17,0	10,5	5,0 [4]	5,0 [4]	...	5,0	2,7
Канада и Нью-Фаундленд	...	...	4,5	2,0	6,0	7,0	20,5	15,2	3,5	...	2,5	17,0	9,0	—
Африканские владения	...	...	15,0	15,0	6,5	28,0	16,5	10,5	26,5	8,0	13,0	6,0	18,0	8,2
Индия и Цейлон	36,1	25,4	2,6	3,4	2,1	1,4	7,7	10,1	28,7	22,5	6,4	5,0	1,1	0,6
Прочие азиатские владения	—	—	1,2	11,0	5,0	5,0	4,2	1,4	0,8	...	...	...	...	...
Страны, не входящие в состав Британской империи	59,7	48,6	60,7	30,4	60,4	50,9	57,3	39,9	38,7	9,2	0,3	8,0	3,1 [6]	6,7
в том числе:														
Европейские страны	...	...	36,0	11,0	24,8	21,5	33,7	21,5	11,0	3,0	—	5,5	...	2,7
Азиатские страны	...	...	17,3	4,8	8,0	8,0	1,0	...	...	...	—	...	...	...
Американские страны	...	...	7,0	14,0	26,5	26,5	19,7	16,0	20,7	5,8	—	1,8	...	3,2
Всего	235,7	203,8	223,5	219,9	253,3	314,7	362,5	253,7	236,2	88,7	113,0	132,9	150,2	185,3

[1] B. D. P.-B. O. P.

[2] См. также таблицы №№ 463, 544—547 об эмиссиях Соединенных Штатов, Великобритании и других стран.

[3] Составлено по «Statist»'у. Данные этого источника за прошлые годы несколько отличаются от данных B. D. P.-B. O. P. См. также примечание 5.

[4] Только Новая Зеландия.

[5] По «Statist»'у деление эмиссии между самой Великобританией и ее колониями (и доминионами) отличается от деления, принятого в B. D. P.-B. O. P.

[6] Почти исключительно европейские страны.

Таблица № 285

Общий размер и географическое распределение капитала, экспортированного из Великобритании, по состоянию на декабрь 1930 г. (без военных долгов) [1] [9]

Страны, в которые вывезен капитал	Млн. фунт. стерл.
Страны, входящие в состав Британской империи:	
Австралия [2]	494
Индия и Цейлон	458
Канада	446
Южная Африка	224
Британская Западная Африка	46
Новая Зеландия	123
Малайя [3]	108
Вест-Индия	40
Прочие колонии	48
Итого	1 987
Страны, не входящие в состав Брит. империи:	
Европа (вся) [4]	245
Аргентина	360
Бразилия	151
Чили	49
Остальные страны Южной Америки	83
Мексика [5]	50
Соединенные Штаты [6]	81
Япония	63
Китай	40
Прочие азиатские страны	47
Африка	29
Итого	1198
Неустановленные страны [7]	540
Всего на XII 1929 г.	3 738
Всего на XII 1930 г.	3 725 [8]
Всего на XII 1931 г.	3 700
Всего на XII 1932 г.	3 641
Всего на XII 1933 г.	3 665

[1] B. D. P.-B. O. P. Составлено по анкете, предпринятой и обработанной Р. Киндерсли.
[2] Включая и прилегающие острова.
[3] Включая и ряд прилегающих территорий, в том числе и не британских.
[4] Включая и Турцию.
[5] Включая и всю Центральную Америку.
[6] По более полному кругу предприятий и ценных бумаг — 200 млн. фунтов стерлингов.
[7] Сюда входит та часть экспортированного капитала, которая не была охвачена анкетой. Анкета охватила примерно 85% всего вывезенного капитала.
[8] Этот итог равен сумме всех слагаемых (по странам), приведенных в данной таблице.
[9] Военные долги см. табл. № 557. Для сопоставления с Соединенными Штатами см. табл. № 463.

Таблица № 286

Платежный баланс Великобритании[1]

(В миллионах фунтов стерлингов)

	1926	1927	1928	1929	1930	1931	1932	1933	1934	1935[4]
I. Платежи Великобритании за границу										
Превышение ввоза над вывозом по внешней торговле	463	387	353	381	386	408	287	263	295	261
Превышение правительственных платежей за границу над поступл. из-за границы[2]	—	—	—	—	—	—	24	—	—	2
Итого (—)[3]	463	387	353	381	386	408	311	263	295	263
II. Поступления в Великобританию из-за границы										
Превышение правительственных поступлений из-за границы над платежами за границу[2] . .	4	1	15	24	19	14	—	—	9	—
Чистый доход от работы морского торгового флота по перевозкам между иностранными портами или в иностранные порты из Великобритании	120	140	130	130	105	80	70	65	70	75
Проценты и дивиденды от капитала, помещенного за границей . . .	250	250	250	250	220	170	150	160	175	185
Чистый доход от краткосрочных займов и от посредническ. операц.	60	63	65	65	55	30	25	30	30	30
Прочие поступления . .	15	15	15	15	15	10	15	10	10	10
Итого (+)[3]	449	469	475	484	414	304	260	265	294	300
Сальдо платежей (—) и поступлений (+) . . .	— 14	+ 82	+122	+103	+ 28	—104	— 51	+ 2	— 1	+ 37
Превышение вывоза (+) или ввоза (—) золота .	— 12	— 3	— 5	+ 15	— 5	+ 35	— 15	—196	—133	—70[5]
Всего	— 12	+ 79	+117	+118	+ 23	— 69	— 66	—194	—134	— 33

[1] B. D. P.-B. O. P.

[2] Показано только сальдо.

[3] Положительное сальдо (+) означает уменьшение обязательств по отношению к заграница или увеличение обязательств заграницы по отношению к Великобритании. Отрицательное сальдо (—) означает обратное.

[4] 1935 г. взят из «Westminster Bank review», март 1936 г.

[5] Приблизительная оценка «Statist»'а.

СПбГУ

Динамика, распределение и перераспределение народного дохода Великобритании в период 1911—1930 гг. [1]

Статьи	1911	1924	1926	1927	1928	1929	1930
	В миллионах фунтов стерлингов						
А. Распределение и перераспределение народного дохода между трудовыми и нетрудовыми группами.							
1. Заработная плата рабочих . .	773	1 413	1 352	1 474	1 460	1 482	1 433
2. „ „ служащих [5].	215	741	821	821	835	838	827
3. Итого трудовые доходы (1 + 2)	988	2 154	2 173	2 295	2 295	2 320	2 260
4. Рента на землю и строения .	200	258	270	282	288	293	303
5. Прибыли и проценты	624	989	1 008	1 035	990	1 106	1 117
6. Итого (4 + 5)	824	1 247	1 278	1 317	1 278	1 399	1 420
7. Чистый доход из-за границы [2] .	200	185	233	275	276	287	258
8. Итого нетрудовые доходы (6 + 7)	1 024	1 432	1 511	1 592	1 554	1 686	1 678
9. Всего (3 + 8)	2 012	3 586	3 684	3 887	3 849	4 006	3 938
10. Поправки к исчислению [3] . . .	. . .	391	384	404	433	438	437
11. Всего с поправками (9 + 10) .	. . .	3 977	4 068	4 291	4 282	4 444	4 375
Б. Распределение и перераспределение народного дохода между отраслями хозяйства.							
12. Чистая продукция сельского хозяйства и рыболовства .	. . .	246	. . .	234	235	238	235
13. Чистая продукция промышленности	. . .	1 743	. . .	1 835	1 821	1 937	1 770
14. Чистая продукция транспорта и торговли [4]	. . .	1 593	. . .	1 734	1 732	1 749	1 885
15. Валовой доход домовладельцев	. . .	200	. . .	203	208	213	217
16. Доход капиталистов из-за границы	200	185	233	275	276	287	258
17. Покрытие различн. убытков .	. . .	10	. . .	10	10	20	10
18. Всего	. . .	3 977	. . .	4 291	4 282	4 444	4 375

спгу

Продолжение таблицы № 287

Статьи	1924	1926	1927	1928	1929	1930
	То же в процентах к итогу					
А. Распределение и перераспределение народного дохода между трудовыми и нетрудовыми группами.						
1. Заработная плата рабочих . .	35,6	33,2	34,4	34,1	33,3	32,8
2. „ „ служащих[5].	18,6	20,2	19,1	19,5	18,9	18,9
3. Итого трудовые доходы (1 + 2)	54,2	53,4	53,5	53,6	52,2	51,7
4. Рента на землю и строения .	6,5	6,6	6,6	6,7	6,6	6,9
5. Прибыли и проценты	24,7	24,8	24,1	23,1	24,9	25,5
6. Итого (4 + 5)	31,2	31,4	30,7	29,8	31,5	32,4
7. Чистый доход из-за границы[2]	4,7	5,8	6,4	6,5	6,5	5,9
8. Итого нетрудовые доходы (6 + 7)	35,9	37,2	37,1	36,3	38,0	38,3
9. Всего (3 + 8)	90,1	90,6	90,6	89,9	90,2	90,0
10. Поправки к исчислению[3] . . .	9,9	9,4	9,4	10,1	9,8	10,0
11. Всего с поправками (9 + 10).	100,0	100,0	100,0	100,0	100,0	100,0
Б. Распределение и перераспределение народного дохода между отраслями хозяйства.						
12. Чистая продукция сельского хозяйства и рыболовства .	6,2	. . .	5,5	5,6	5,3	5,4
13. Чистая продукция промышленности	43,8	. . .	42,8	42,5	43,6	40,5
14. Чистая продукция транспорта и торговли[4]	40,0	. . .	40,4	40,4	39,4	43,1
15. Валовой доход домовладельцев	5,0	. . .	4,7	4,9	4,8	4,9
16. Доход капиталистов из-за границы	4,7	. . .	6,4	6,4	6,5	5,9
17. Покрытие различн. убытков .	0,3	. . .	0,2	0,2	0,4	0,2
18. Всего	100,0	. . .	100,0	100,0	100,0	100,0

[1] Colin Clark. The National income 1924—1931, London 1932. Кларк вычисляет удельный вес трудовых и нетрудовых доходов, не принимая во внимание поступления из-за границы и «поправки». Тем самым он сознательно преувеличивает удельный вес трудовых доходов и преуменьшает удельный вес нетрудовых доходов. Авторы «Справочника» изменили группировку некоторых статей и тем самым дали более объективную картину распределения и перераспределения народного дохода между трудовым и нетрудовым населением Великобритании.

[2] Отнесен к доходам нетрудовых элементов.

[3] Амортизация и ремонт.

[4] Получено Кларком как разница между статьей 18 и суммой всех остальных статей раздела «Б».

[5] Включая и служащих государственных, муниципальных и т. п. учреждений.

Таблица № 288

Рост и концентрация городского населения Германии в период 1875—1933 гг.[1 2 3]

	1875	1900	1910	1925	1933
	В тысячах				
Сельское население	22 000	22 048	22 236	22 219	21 404
Городское население	15 107	28 058	35 562	40 191	43 814
в том числе в городах с населением:					
до 5 тыс.	4 785	6 099	6 471	6 753	6 872
5—20 тыс.	4 607	6 695	7 854	8 196	8 589
20—100 тыс.	3 049	6 552	8 001	8 531	8 540
свыше 100 тыс.	2 666	8 712	13 236	16 711	19 813
Итого	37 107	50 106	57 798	62 410	65 218
	В процентах к итогу				
Сельское население	59	44	38	35	33
Городское население	41	56	62	65	67
в том числе в городах с населением:					
до 5 тыс.	13	12	11	11	11
5—20 тыс.	13	14	14	13	13
20—100 тыс.	8	13	14	14	13
свыше 100 тыс.	7	17	23	27	30
Итого	100	100	100	100	100
	В процентах к данным 1875 года				
Все население	100	135	156	168	176
Сельское население	100	100	101	101	98
Городское население	100	186	235	266	290
Население городов, имеющих свыше 100 тыс. жителей	100	327	496	627	745

[1] S. J. D. R.

[2] В границах на 1/I 1935 г. (без Саарской области).

[3] Сопоставить с аналогичными таблицами по Великобритании (№ 261) и Соед. Штатам (№ 400).



Карта № 7 (к таблицам №№ 289, 293, 306, 307)

Состав районов

I. **Северо-восточный аграрный:** Восточная Пруссия, Померания, Мекленбург-Шверин, Мекленбург-Стрелитц, Любек, Бранденбург, Западная Пруссия, Познань.

II. **Берлин.**

III. **Бремен.**

IV. **Гамбург.**

V. **Северо-западный аграрный:** Ганновер, Брауншвейг, Ольденбург, Липпе, Шаумбург-Липпе, Шлезвиг-Гольштейн.

VI. **Переходный аграрно-индустриальный:** Нижняя Силезия, провинция Саксония, Ангальт, Гессен, Гессен-Нассау.

VII. **Средне-германский индустриальный:** Саксония и Тюрингия.

VIII. **Рейнско-Вестфальский район тяжелой промышленности:** Вестфалия и Рейнская провинция.

IX. **Верхняя Силезия.**

X. **Баден, Вюртемберг, Гогенцоллерн.**

XI. **Бавария.**

C. **Саарская область.**

СПбГЭ

Таблица № 289

Территория и население Германии по районам [1]

Районы [2]	Площадь в тыс. кв. км	Население в тысячах 1834	1871	1933	Плотность на 1 кв. км в 1933 г.	Проц. городского населения (1933)	Проц. самодеят. насел., занятого в: промышленности 1933	сельском хозяйстве 1933	Число лиц, занят. в пром-сти (в тысячах) 1933	Число лиц, занятых в сельском хозяйстве: Всего (в тыс.) 1933	В том числе с.-хоз. рабочих (в тыс.) 1933	Процент с.-хоз. рабочих 1933	В процентах к итогу: Площадь 1933	Население 1933	Работающ. в пром-сти 1933	Работающ. в сельск. хоз-ве 1933
1. Сев.-вост. аграрный	130,3	4 684	6 250	8 258	64	50	27	47	1 080	1 865	760	41	27,9	12,7	8,3	20,0
2. Берлин	0,9		932	4 243	4 700	100	47	1	1 057	29	22	76	0,2	6,5	8,1	0,3
3. Бремен	0,3	65	122	372	1 442	98	36	3	66	6	3	50	0,1	0,6	0,5	0,1
4. Гамбург	0,4	189	339	1 218	2 936	98	34	3	203	16	7	43	0,1	1,8	1,6	0,2
5. Сев.-зап. аграрный	65,3	3 025	3 658	6 269	97	60	32	38	1 020	1 184	322	27	13,8	9,6	7,8	12,6
6. Переходный аграрно-индустриальный	78,5	5 395	6 998	10 983	140	59	39	32	2 107	1 715	511	30	16,7	16,9	16,2	18,3
7. Средне-германский индустриальный	26,7	2 414	3 574	6 857	258	73	55	15	1 905	521	195	37	5,7	10,5	14,6	5,6
8. Рейнско-Вестфальск. район тяж. пром-сти	44,8	3 473	5 013	12 672	282	85	50	19	2 894	1 118	212	19	9,6	19,4	22,1	12,0
9. Верхняя Силезия	9,7	531	936	1 483	153	57	38	38	246	246	66	27	2,1	2,3	1,9	2,6
10. Баден, Вюртемберг, Гогенцоллерн	35,7	2 863	3 346	5 182	145	60	40	35	1 121	990	113	11	7,6	7,9	8,6	10,6
11. Бавария	76,0	4 213	4 868	7 682	101	50	34	41	1 351	1 653	318	19	16,2	11,8	10,3	17,7
Итого без Саарской обл.	468,7	26 852	36 036	65 219	139	67	40	29	13 050	9 343	2 529	27	100,0	100,0	100,0	100,0
12. Саарская область	1,9	212	287	826	432	...	...	...	...	...	...	...	—	—	—	—
Вся Германия	470,6	27 064	36 323	66 045	140	...	...	...	...	...	...	...	—	—	—	—

[1] S. J. D. R.; W. S.; «Statistik des Deutschen Reichs». [2] Состав каждого района см. на карте № 7 на стр. 311.

Таблица № 290

Эмиграция из Германии за 1910—1935 гг.[1]

Годы	Направления эмиграции							Общее число эмигрантов	В том числе эмигрировало		Число иностранцев, эмигрировавших через германские порты
	В европейские страны	В Соединенные Штаты	В Бразилию	В остальные американские государства	В Африку	В Азию	В Австралию		Через германские порты	Через иностранные порты	
1910	77	22 773	353	2 184	16	—	128	25 531	21 409	4 122	254 618
1911	98	18 900	363	3 065	18	—	246	22 690	18 706	3 984	183 233
1912	90	13 706	225	4 198	4	—	322	18 545	13 734	4 811	290 386
1913	68	19 124	140	6 120	32	—	359	25 843	18 440	7 403	413 857
1914	51	9 614	77	1 821	8	—	232	11 803	9 224	2 579	150 416
1915	—	467	—	61	—	—	—	528	—	528	—
1916	—	291	—	35	—	—	—	326	—	326	—
1917	—	6	—	3	—	—	—	9	—	9	—
1918	—	—	—	—	—	—	—	—	—	—	—
1919	—	213	—	2 931	—	—	—	3 144	—	3 144	—
1920	1	1 429	131	6 897	—	—	—	8 458	869	7 589	1 975
1921	770	9 080	6 872	6 338	391	—	—	23 451	18 184	5 267	19 422
1922	57	24 605	5 261	5 982	607	15	—	36 527	35 887	640	38 393
1923	328	92 808	8 920	12 549	635	125	51	115 416	113 812	1 604	51 934
1924	—	22 475	21 016	13 774	1 000	60	3	58 328	56 058	2 270	18 667
1925	92	48 195	4 017	8 930	1 524	70	—	62 828	58 395	4 433	20 840
1926	616	51 114	3 302	8 214	1 883	72	49	65 280	62 033	3 247	29 396
1927	518	47 151	2 212	9 507	1 617	20	354	61 379	58 791	2 588	29 168
1928	675	45 504	1 506	8 269	1 188	19	80	57 241	55 631	1 610	27 435
1929	293	38 188	1 324	8 502	347	34	46	48 734	47 434	1 300	34 004
1930	200	25 427	1 167	9 193	1 323	29	58	37 399	36 382	1 017	31 503
1931	131	8 796	765	3 290	632	12	18	13 644	13 130	514	8 958
1932	70	7 258	646	2 232	85	6	28	10 325	10 028	297	4 904
1933[2]	133	10 037	829	1 645	187	10	25	12 866	12 439	427	5 189
1934[2]	138	10 700	890	1 304	783	18	20	13 853	13 576	277	4 893
1935	...	...	...	...	...	...	...	...	...	...	...
Среднее за годы	В процентах к общему числу эмигрантов							В процентах		—
1910—13	0,3	80,5	1,2	16,8	1,2		100,0	78	22	—
1919—23	0,6	68,5	11,3	18,6	1,0		100,0	90	10	—
1924—28	0,6	70,3	10,5	16,0	2,6		100,0	95	5	—
1929—32	0,6	72,4	3,5	21,2	2,4		100,0	97	3	—

[1] S. J. D. R.; W. S. [2] Эти данные не отражают размеров политической эмиграции, вызванной фашистским режимом.

Таблица № 291

Состав «индекса объема промышленного производства» Германии и веса отдельных отраслей промышленности в нем [1]

(Индекс — Institut für Konjunkturforschung. База — 1928 г.) [2]

Отрасли промышленности	Веса
I. Производства для удовлетворения промышленного спроса	60,0
в том числе:	
а) средства производства	40,0
б) прочие (смешанные) отрасли	20,0
II. Производства для удовлетворения потребительского спроса	40,0
в том числе:	
в) эластичного спроса	25,0
г) постоянного спроса	15,0
Всего (индекс 1928 г.)	100,0

Отрасли промышленности	Веса
а) Средства производства	40,0
в том числе:	
чугун	0,8
сталь	2,2
прокат	5,0
цветные металлы [3]	2,4
строительство	16,0
автомобили [4]	3,6
суда	2,0
машины	8,0
б) Прочие (смешан.) отрасли	20,0
в том числе:	
бумага	6,8
поташ	0,4
уголь [5]	10,0
газ	1,2
электричество	1,2
в) Производства для эластичного спроса	25,0
в том числе:	
текстиль	18,5
музыкальн. инструменты	1,5
стекло	1,4
обувь	2,8
г) Производства для постоянного спроса	15,0
в том числе:	
мясо	5,3
пиво	3,3
д) Всего (индекс 1928 г.)	100,0

[1] A. S. N. [2] Индекс объема промышленного производства должен отражать действительно существующее соотношение отдельных отраслей промышленности, выраженное через объем их продукции. «Веса» — это показатель удельного веса каждой отрасли промышленности в базисный год. Этот показатель очень далек от совершенства, но, все же, он дает возможность судить о соотношении отдельных отраслей хозяйства Германии. Индекс Institut für Konjunkturforschung охватывает теперь 60 отраслей, отражающих около 60% всей промышленной продукции. (При фашистском режиме индекс был «реформирован» для того, чтобы искусственно затушевать истинное движение конъюнктуры). Индекс представляет арифметическую средневзвешенную. «Веса» установлены для каждой отрасли в зависимости от числа занятых рабочих и от мощности механических двигателей. Сверх того, во внимание принимался и размер «чистой продукции». Сезонные отклонения элиминированы. О деталях см. «Vierteljahrshefte zur Konjunkturforschung» 4. 4. A. (1930), 6. 1. A (1931), 7. 4. A. (1933). [3] В том числе: прокат — 1,6 и медь — 0,2. [4] В том числе: легковые — 2,4, грузовые — 0,6; мотоциклы — 0,6, [5] В том числе: каменный уголь — 6,8, кокс — 1,2, бурый уголь — 1,3, брикеты — 0,5.

СПбГУ

Отраслевой состав промышленности Германии по переписям 1907, 1925 и 1933 гг.[1] [6]

Отрасли промышленности[1]	Число предприятий в тысячах			Число занятых лиц в тысячах			Мощность двигателей в тыс. лош. сил						Процентное распределение числа занятых лиц	
							Первичных[2]			Вторичных[3]				
	1907	1925	1933	1907	1925	1933	1907	1925	1933	1907	1925	1933	1907	1933
Горная	3,4	2,8	1,3	495	779	451	1 105	1 783	1 624	245	2 049	2 865	5,0	5,2
Обработка неметаллич. ископ.	38,1	33,6	34,1	682	652	400	462	389	375	111	512	894	6,9	4,6
Металлургическая[4]	2,1	3,5	2,6	384	614	284	903	906	846	240	2 783	3 079	3,9	3,3
Металлообрабатывающая	135,1	149,3	155,9	695	853	587	244	89	78	89	449	549	7,1	6,7
Производство машин, аппаратов и транспортн. средств	14,4	41,2	41,8	698	1 220	613	340	164	125	173	1 271	1 531	7,1	7,0
Электротехническая пром-сть, точная механика и оптические производства	21,3	47,1	50,2	179	593	352	54	13	17	50	438	502	1,8	4,1
Химическая	7,3	8,7	7,7	196	314	249	213	265	437	73	684	1 085	2,0	2,9
Текстильная	125,4	122,6	67,6	1 016	1 196	857	817	573	434	96	706	1 011	10,3	9,9
Бумажная и полиграфическая	31,3	35,7	35,8	411	570	460	426	366	304	120	611	956	4,2	5,3
Кожевенн. и пр-во линолеума	32,0	33,7	34,6	130	165	120	55	37	23	19	118	162	1,3	1,4
Резиновая и асбестовая	0,4	1,3	2,0	29	68	49	22	21	8	6	77	122	0,3	0,6
Деревообрабатывающая	212,8	218,1	214,8	765	945	607	376	422	401	78	600	973	7,8	7,0
Пр-во музыкальных инструментов и игрушек	14,3	20,2	11,0	83	119	38	11	10	7	6	34	42	0,9	0,4
Пищевкусовая	267,3	291,9	303,0	1 168	1 346	1 419	1 008	741	965	170	966	1 702	11,8	16,3
Производство одежды	697,6	600,9	536,5	1 358	1 436	1 046	41	27	15	22	110	113	13,8	12,1
Строительная	202,1	224,7	260,9	1 487	1 470	1 009	146	225	401	25	217	376	15,1	11,6
Пр-во электроэнергии и газа и водоснабжение	3,3	7,6	7,9	67	142	140	—	—	—	—	—	—	0,7	1,6
Итого	1 808,2	1 842,9	1 767,7	9 843	12 482	8 681	6 223[5]	6 031[5]	6 069[5]	1 523[5]	11 625[5]	15 962[5]	100,0	100,0

[1] W. S. [2] Ветряных, водяных и тепловых. [3] Электромоторы. [4] Включая комбинирующиеся с ней предприятия. [5] Без электростанций, газовых заводов и водопроводов. [6] В границах 1933 года (т. е. без Саарской области).

Таблица № 293

Размещение промышленности Германии по районам и по отдельным отраслям

(по переписи 1933 г.) [1]

Отрасли промышленности	Районы страны [4]											
	Сев.-восточный аграрный	Берлин	Бремен	Гамбург [6]	Сев.-западный аграрный	Переходный аграрно-индустриальный	Средне-германский индустриальный	Рейнско-Вестфальский р-н тяж. пром-сти	Верхняя Силезия	Баден и Вюртемберг [6]	Бавария	Вся Германия [5]
	Число занятых лиц в тысячах											
Горная	15	0	—	0	21	69	30	264	41	2	9	451
Обр. неметалл. ископ.	43	5	1	1	35	88	66	56	8	26	71	400
Металлургическая [2]	9	4	0	1	15	24	15	190	6	10	10	284
Металлообраб. и машиностроительная	104	173	11	29	113	225	213	317	14	199	154	1 552
Химическая	8	17	1	6	18	73	23	51	1	18	33	249
Текстильная	46	11	2	2	36	67	312	179	4	115	83	857
Бумажн. и полиграф.	34	60	3	9	29	67	90	71	6	47	44	460
Кожевенная [3]	10	4	0	1	12	30	14	19	1	18	11	120
Резино-асбестовая	2	4	0	2	14	11	3	8	0	3	2	49
Деревообрабат.	72	23	3	5	64	103	65	91	11	75	95	607
Пр-во музык. инстр. и игрушек	1	2	0	0	1	1	18	2	0	5	8	38
Пищевкусовая	151	86	11	20	146	261	159	231	25	152	177	1 419
Пр-во одежды	98	121	4	14	74	162	124	176	15	99	159	1 046
Строительная	131	65	8	4	119	180	100	156	21	96	119	1 009
Пр-во электроэнерг., газа и водоснабж.	15	10	1	2	12	29	19	25	2	11	14	140
Итого	739	585	45	96	709	1 390	1 261	1 836	155	876	989	8 681
	То же в процентах											
Горная	2	0	—	0	3	5	2	15	26	0	1	5
Обр. неметалл. ископ.	6	1	2	1	5	6	5	3	5	3	7	5
Металлургическая [2]	1	1	0	1	2	2	1	10	4	1	1	3
Металлообраб. и машиностроит.	15	30	24	30	16	16	17	17	9	23	16	18
Химическая	1	3	2	6	2	5	2	3	1	2	3	3
Текстильная	6	2	4	2	4	5	25	10	2	13	8	10
Бумажн. и полиграф.	5	10	7	10	5	5	7	4	4	6	4	5
Кожевенная [3]	1	1	0	1	4	2	1	1	1	2	1	1
Резино-асбестовая	0	1	0	2	2	1	0	0	0	0	0	1
Деревообрабатыв.	10	4	7	5	9	7	5	5	7	9	10	7
Пр-во музык. инстр. и игрушек	0	0	0	0	0	0	1	0	0	1	1	0
Пищевкусовая	20	14	24	21	21	19	13	12	16	17	18	16
Пр-во одежды	13	20	9	15	10	12	10	10	10	11	16	12
Строительная	18	11	17	4	17	13	9	8	14	11	12	12
Пр-во электроэнерг., газа и водоснабж.	2	2	2	2	2	2	2	2	1	1	2	2
Итого	100	100	100	100	100	100	100	100	100	100	100	100

[1] W. S. [2] Включая комбинирующиеся с ней предприятия. [3] С производством искусственной кожи и линолеума. [4] Состав районов см. на карте № 7, стр. 311. [5] Без Саарской области. [6] Включая прусскую провинцию Гогенцоллерн.

Таблица № 294

Распределение электростанций общественного пользования и блок-станций Германии по величине установленной мощности в 1934 г. [1]

Группировка станций по установленной мощности в *квт*	Станции общественного пользования			Блок-станции		
	Число станций	Общая установленная мощность		Число станций	Общая установленная мощность	
		В тыс. *квт*	В % к итогу		В тыс. *квт*	В % к итогу
1— 1 000	1 198	267,5	3,3	4 331	763,1	14,6
1 001— 5 000	187	438,2	5,4	493	1 136,5	21,7
5 001— 10 000	44	359,4	4,4	123	833,4	15,9
10 001— 50 000	94	2 303,5	28,2	94	1 822,4	34,9
50 001—100 000	27	1 861,4	22,7	7	540,2	10,3
Свыше 100 000	15 [2]	2 941,3	36,0	1 [4]	132,0	2,6
Всего в 1934 г. . .	1 565 [3]	8 171,3 [6]	100,0	5 049 [5]	5 227,6 [7]	100,0
То же в 1932 г. . .	1 598	7 997,7	—	5 612	4 881,1	—
То же в 1929 г. . .	1 488	7 494,7	—	4 736	4 921,3	—

[1] W. S. Аналогичные данные за 1932 г. см. в 1-ом издании «Справочника», табл. № 268.
[2] Среднегодовое число часов работы — 2 801.
[3] Среднегодовое число часов работы — 2 133.
[4] Среднегодовое число часов работы — (в 1933 г.) — 3 048.
[5] Среднегодовое число часов работы — 2 543.
[6] В действии мощность — 7 521 тыс. *квт*.
[7] В действии мощность — 4 562 тыс. *квт*.

Таблица № 295

Значение крупных и мелких электростанций разных типов в выработке электроэнергии в Германии в 1932 г.

(В процентах) [1]

Группировка станций по установленной мощности в *квт*	Станции обществ. пользования		Блок-станции		Всего	
	Выработка тепловых станций	Выработка гидростанц.	Выработка тепловых станций	Выработка гидростанц.	Выработка тепловых станций	Выработка гидростанц.
1— 100	0,0	1,4	0,8	3,5	0,4	2,0
101— 1 000	0,6	12,0	7,2	16,8	3,6	13,4
1 001— 5 000	1,4	27,6	20,9	15,1	10,3	23,6
5 001— 10 000	1,5	11,5	19,0	8,1	9,7	10,9
10 001—100 000	39,0	47,5	44,7	56,5	41,4	50,1
Свыше 100 000	57,5	—	7,4	—	34,6	—
Всего [2]	100,0	100,0	100,0	100,0	100,0	100,0

[1] S. J. D. R. [2] Выработка электроэнергии составляла (в миллионах *квт-ч*): на тепловых станциях общего пользования — 10,579; на гидростанциях общего пользования — 2 845; на тепловых блок-станциях — 8 860; на гидравлических блок-станциях — 1 176. Удельный вес гидроэлектроэнергии — 17%.

Таблица № 296

Государственные, публично-правовые и частные электростанции Германии в 1930 и 1933 гг.[1]

Распределение электростанций по роду владения	1930						1933		
	Станции общего пользования			Блок-станции			Станции общего пользования		
	Число станций	Установлен. мощность		Число станций	Установлен. мощность		Число станций	Установлен. мощность	
		В тыс. *квт*	В % к итогу		В тыс. *квт*	В % к итогу		В тыс. *квт*	В % к итогу
В собствен. государства[4]	7	742	9,3	4	15	0,3	13	747	9,3
„ „ жел. дорог	54	134	1,7	[3]	[3]	[3]	62	135	1,6
„ „ „земель“[2]	25	686	8,7	72	128	2,5	28	581	7,2
„ „ провинций	8	26	0,3	17	4	0	10	29	0,4
„ „ округов	23	62	0,8	7	1	0	46	132	1,6
„ „ общин	586	2 313	29,1	37	11	0,2	566	1 582	19,6
„ „ нескольких публично правовых организац.	102	1 018	12,8	11	27	0,5	85	1 148	14,2
Частновладельческие с участием публично-правовых организац.	165	2 099	26,3	14	183	3,5	208	2 919	36,2
Частновладельческие	617	872	11,0	5 244	4 841	93,0	609	795	9,9
Всего	1 587	7 952	100,0[5]	5 406	5 210	100,0	1 627	8 068	100,0

[1] S. J. D. R. [2] «Земли» (Länder) — государства: Пруссия, Саксония, Бавария и т. д. [3] Учтены вместе со станциями общего пользования. [4] В собственности «империи» (Reich). [5] В 1913 г. в станциях общего пользования удельный вес по роду владения: частные компании — 43,2%; коммунальные — 39,2%; государственные — 1,7%; смешанные — 15,1%; арендованные и проч. — 1,7%.

Таблица № 297

Географическое размещение электростанций Германии в 1931 и 1933 гг.[1]

	1931		1933		
	Установленная мощность		Вся установленная мощность		В том числе бездейств. мощность в тыс. *квт*
	В тыс. *квт*	В % к итогу	В тыс. *квт*	В % к итогу	
Пруссия	9 185	70,3	9 295	70,1	341
в том числе:					
Рейнская провинция	2 281	17,5	2 112	16,0	64
Вестфалия	1 635	12,5	1 615	12,2	2
Саксония (провинция)	1 585	12,0	1 622	16,3	67
Город Берлин	927	7,1	1 045	7,9	125
Бавария	1 256	9,6	1 256	9,4	9
Саксония	1 050	8,1	1 035	7,7	34
Вюртемберг	353	2,7	364	2,6	1
Баден	340	2,6	475	3,5	0
Гамбург	170	2,1	272	2,0	0
Прочие „земли“	595	4,6	625	4,7	
Всего по Германии	13 049	100,0	13 322	100,0	395

[1] S. J. D. R.

Таблица № 298

Динамика и порайонные сдвиги каменноугольной и буроугольной промышленности в Германии. Рост значения бурого угля [1]

	1913	1929	1930	1931	1932	1933	1934	1935
	В миллионах тонн							
А. Каменный уголь								
Рурская область	114,5	123,6	107,2	85,6	73,3	77,8	90,4	97,7
Верхняя Силезия	11,1	21,6	18,0	16,8	15,3	15,6	17,4	19,0
Аахен	3,3	6,0	6,7	7,1	7,5	7,6	7,5	7,5
Нижняя Силезия	5,2	12,2	5,7	4,5	4,3	8,9	9,7	18,8[9]
Прочие районы	6,7		5,1	4,7	4,3			
Итого по Германии в границах 1934 г.	140,8[4]	163,4	142,7	118,7	104,7	109,9[5,7]	125,0[5]	14
Отошедш. р-ны (включ. Саар)	49,3[8]	—	—	—	—	—	—	0[9]
Б. Бурый уголь								
Территор. к востоку от Эльбы	25,8	47,5	39,7	36,7	32,7	33,1	35,9	38
Средняя Германия [2]	38,6	70,8	56,7	53,1	48,7	51,3	55,7	60,4
Рейнская область [3]	20,3	53,7	47,4	42,6	39,6	39,8	42,6	45,4
Бавария	1,9	2,7	2,3	1,8	1,6	2,6	3,0	3,2
Итого в Германии	86,6	174,7	146,1	134,2	122,6	126,8[6]	137,2[6]	147,4
	То же в процентах по районам							
А. Каменный уголь								
Рурская область	81,3	75,6	75,1	72,0	70,2	70,8	72,2	68,3
Верхняя Силезия	7,9	13,2	12,6	14,2	14,6	14,3	13,9	13,3
Аахен	2,3	3,7	4,7	6,0	7,2	6,9	6,0	5,2
Нижняя Силезия	3,7	7,5	4,0	3,8	4,0	8,0	7,9	13,2[9]
Прочие районы	4,8		3,6	4,0	4,0			
Итого	100,0[4]	100,0	100,0	100,0	100,0	100,0	100,0	100,0[9]
Б. Бурый уголь								
Территор. к востоку от Эльбы	29,8	27,2	27,2	27,3	26,7	26,2	26,2	26,1
Средняя Германия [2]	44,5	40,5	38,8	39,7	39,7	40,4	40,5	41,0
Рейнская область [3]	23,5	30,8	32,4	31,7	32,3	31,4	31,1	30,8
Бавария	2,2	1,5	1,6	1,3	1,3	2,0	2,2	2,1
Итого	100,0	100,0	100,0	100,0	100,0	100,0	100,0	100,0
	Движение добычи каменного и бурого угля в процентах к 1913 г.							
Вся Германия								
Каменный уголь	100[4]	116	102	85	75	78	89	102[9]
Бурый уголь	100	202	169	155	142	147	159	170

[1] W. S.; Glückauf. [2] Западнее Эльбы и Кассель. [3] Включая Вестервальд и Гессен. [4] В границах 1934 г. (кроме данных за 1935 г.). [5] Из каменного угля сделано брикетов (в млн. *m*): в 1933 г. — 4,9; в 1934 г. — 4,8. [6] Из бурого угля сделано брикетов (в млн. *m*): в 1933 г. — 30,1; в 1934 г. — 31,4. [7] Из каменного угля выжжено кокса (в млн. *m*) (в скобках указано число действовавших печей): в 1929 г.— 39,4 (16 388); в 1932 г. — 19,5 (8 582); в 1933 г. — 21,2 (8 642). [8] В Саарской области добыча (в млн. *m*): в 1913 г. — 13,2; в 1934 г. — 11,3; в 1935 г. — около 9-ти. [9] В 1935 г. Германия с присоединенной к ней Саарской областью; последняя включена в графу «Прочие районы».

СПГУ

Таблица № 299

Размещение доменной металлургии Германии по районам [1]

Районы	Число доменных печей		Выплавка чугуна в тысячах тонн				
	Всего в 1926 г.	В том числе работавших на 1/I 1932 г.	1913	1932	1933	1934	1935 [9]
Рейнско-Вестфальский р-н	104	42	8 209	3 422	4 416	7 289	9 086
Область Зигерлянда, Лана и Дилль	30	12	995	131	194	314	366
Силезия [3]	15	...[4]	382	167	449	868	1 192
Прочие районы современной Германии [2]	34	19	1 330	213	208	270	1 897
Итого Германия в границах 1934 г. [9]	183 [6]	73 [5]	10 916	3 933	5 267	8 741	12 541
Территории, отошедшие от Германии [8]	...	—	5 848	—	—	—	—
Люксембург [7]	...	—	2 548	—	—	—	—
Итого отошедшие территории	...	—	8 396	—	—	—	—
	То же в процентах к итогу						
Рейнско-Вестфальский р-н	56,8	57,6	75,2	42,5	87,0	83,8	83,2	72,4
Область Зигерлянда, Лана и Дилль	16,4	16,4	9,1	5,2	3,3	3,7	3,6	2,9
Силезия [3]	8,2	...	3,5	2,0	4,3	8,5	10,1	9,5
Прочие районы современной Германии [2]	18,6	26,0	12,2	6,8	5,4	4,0	3,1	15,2
Итого Германия в границах 1934 г. [9]	100,0	100,0	100,0	56,5	100,0	100,0	100,0	100,0
Территории, отошедшие от Германии [8]	—	—	—	30,3	—	—	—	—
Люксембург [7]	—	—	—	13,2	—	—	—	—
Итого отошедшие территории	—	—	—	43,5	—	—	—	—
Итого бывш. Германск. таможенный союз	—	—	—	100,0	—	—	—	—

[1] W. S. («Sonderheft» № 10, 1933); S. J. D. R.; «Walzwerkwesen». W. S. [2] Северная, Восточная и Средняя Германия; Саксония, Южная Германия и Баварский Рейнпфальц. Для 1935 г. сюда включена Саарская область. [3] Часть Силезии, оставшаяся в Германии. [4] Включена в «прочие районы». [1] На 1-I 1933 г. работало 56 доменных печей. [6] Количество всех доменных печей (включая и неработающие) уменьшалось по годам следующим образом: в 1929 г.—165; в 1930—158; в 1931 г.—145; 1932 г. — 140. [7] До войны входил в таможенный союз с Германией. [8] До 1934 г. включая Саарскую область; в последней выплавка чугуна составляла (в млн. *т*): в 1913 г.—1,4; в 1934 г.—1,8; в 1935 г.—1,6. [9] В 1935 г. Германия с присоединенной к ней Саарской областью; последняя включена в «прочие районы».

ОПГУ

Таблица № 300

Сдвиги в размещении черной металлургии в Германии по районам [1] [2]

	1913 [2]	1928	1929	1930	1931	1932	1933	1934	1935 [3]
	В миллионах тонн								
Чугун									
Рейнско-Вестфальский район	8,2	9,2	11,0	7,9	5,1	3,4	4,4	7,3	9,1
Прочие районы	2,7	2,6	2,4	1,8	1,0	0,5	0,9	1,4	3,4 [3]
Итого	10,9	11,8	13,4	9,7	6,1	3,9	5,3	8,7	12,5
Сталь									
Рейнско-Вестфальский район	10,1	11,5	13,2	9,3	6,7	4,6	6,1	9,4	11,3
Прочие районы	1,8	3,0	3,0	2,2	1,2	1,2	1,5	2,5	4,8 [3]
Итого	11,9	14,5	16,2	11,5	8,3	5,8	7,6	11,9	16,1
	То же в процентах к 1913 г.								
Чугун									
Рейнско-Вестфальский район	100	112	134	96	62	41	54	89	111
Прочие районы	100	96	89	67	37	19	33	52	126 [3]
Вся Германия	100	108	123	89	56	36	49	80	115
Сталь									
Рейнско-Вестфальский район	100	114	131	92	66	45	60	93	112
Прочие районы	100	167	167	122	89	67	83	139	267 [3]
Вся Германия	100	122	136	97	70	49	64	100	135
	То же в процентах к итогу								
Чугун									
Рейнско-Вестфальский район	75	78	82	82	84	87	81	84	73
Прочие районы	25	22	18	18	16	13	19	16	23
Вся Германия	100	100	100	100	100	100	100	100	100
Сталь									
Рейнско-Вестфальский район	85	79	81	81	81	79	80	79	70
Прочие районы	15	21	18	19	19	21	20	21	30
Вся Германия	100	100	100	100	100	100	100	100	100

[1] «Wirtschaftdienst». «Die Deutsche Grossejsenindustrie». Берлин 1932 г.; W. S.
[2] В границах 1934 г. [3] 1935 г. включая Саарскую область, которая отнесена к «прочим районам»; В Саарской области выплавка стали (в млн. *m*): 1913 г. — 2,1; 1934 г. — 1,9; 1935 г. — 1,8.

СПбГУ

Таблица № 301

Общая характеристика германского машиностроения [1] [5]

	1913 [2]	1925	1926	1927	1928	1929	1930	1932 [6]
1. Производственная мощность в млн. марок	2 800	5 040	4 940	5 350	5 500	5 650	6 175	5 080
2. Продукция валовая в млн. марок	2 800 [3]	2 900	2 500	3 400	4 000	4 200	3 400	1 625
Процент загруженности	100 [3]	58	51	63	73	74	55	32
3. Сбыт на внутреннем рынке:								
в млн. марок	2 050	2 120	1 660	2 440	2 830	2 770	1 970	1 000
в % к производству . .	73	73	66	72	71	66	58	61
4. Сбыт на внешнем рынке:								
в млн. марок [4]	750	780	840	960	1 170	1 430	1 430	625
в % к производству . .	27	27	34	28	29	34	42	39
5. Ввоз машин из-за границы:								
в млн. марок	100	100	90	170	200	170	135	33
в % к вывозу за границу	13	13	11	18	17	12	9	5
6. Превышение вывоза над ввозом в млн. марок	650	680	750	790	970	1 260	1 295	592
7. Потребление внутри страны в млн. марок (3 + 5) . . .	2 150	2 220	1 750	2 610	3 030	2 940	2 105	1 033
8. Ввоз в % к потреблению внутри страны	4,5	4,5	5,1	6,5	6,5	5,8	6,4	3,2

[1] S. H. D. M.; S. J. D. R.; Thomas Butts. The German machinery industry, U. S. Department of commerce, 1933. [2] В довоенных границах. [3] Условно принято, что производство равно производственной мощности. [4] Включая и вывоз в счет репарационных поставок. Репарационные платежи, производимые машинами, составляли (округленно): в 1927 г. 40 млн. марок, или 4,1% ко всему вывозу машин; в 1928 г. 45 млн. марок, или 3,9%; в 1929 г. 104 млн. марок. или 7,3%. [5] Исключая электромашиностроение. [6] Предварительные данные.

СПбГУ

Состав германского машиностроения по отраслям и удельный вес предприятий разной величины в каждой отрасли машиностроения по данным 1928 г. [1]

Отрасли	Валовая продукция		В каждой отрасли удельный вес предприятий с числом рабочих				
	В млн. марок	В % к итогу	до 50 чел.	51—200 чел.	201—500 чел.	500 чел. и выше	Всего
Текстильное машиностроение	472	12,7	4	13	17	66	100
Станкостроение	362	9,8	12	28	30	30	100
Разное механическ. оборудов. [2]	329	8,9	5	20	23	52	100
Котлостроение	300	8,1	6	27	20	47	100
Силовое оборудование [3]	296	8,0	2	7	8	83	100
Насосы, компрессоры, холодильники, вентиляторы и проч.	259	7,0	6	18	20	56	100
Сельскохозяйственное машиностроение	252	6,8	8	22	21	49	100
Бумагоделательные и полиграфические машины	215	5,8	4	16	21	59	100
Машины для пищевой пром.	209	5,5	10	34	24	32	100
Строительные и дробильные машины	185	5,0	7	27	19	47	100
Арматура	170	4,6	7	29	25	39	100
Химическое машиностроение	148	4,0	7	25	31	37	100
Локомотивы и т. п.	144	3,9	0	3	5	92	100
Конторские машины и приборы	117	2,9	3	9	12	76	100
Оборудование для горной и металлургическ. промышл.	52	1,4	6	18	28	48	100
Прочие отрасли	207	5,6	...	...	...	...	100
Всего в 1928 г.	3717 [4]	100,0	6	20	20	54	100

[1] W. S.; «Sonderheft» № 10, 1933 — «Industrielle Produktion». [2] Краны, транспортеры, весы-автоматы и проч. [3] Всевозможные двигатели кроме электромоторов. [4] В табл. № 301 цифра 4 миллиарда марок очевидно относится к продаже машин. Не исключена возможность некоторого расхождения в самом составе отраслей машиностроения. В таблице № 303 3710 млн. марок — причина несовпадения в источнике не объясняется.

СПбГУ

Таблица № 303

Географическое размещение германского общего машиностроения по данным о валовой продукции в 1928 г.[1]

	Все машиностроение		Размещение отдельных отраслей в % к итогу по Германии											
	Тысяч марок	В % к итогу	Текстильн. машины	Станкостроение	Котлостроение	Силовое оборудование	Насосы и проч.	Сель.-хоз. машины	Бум. и полиграф. машины	Машины для пищев. промышл.	Химическ. машиностроение	Локомотивы	Конторск. машины	Тяжелое станкостроение
1. Пруссия	2 034 059	54,7	33,7	48,3	77,2	51,9	67,5	51,8	25,1	43,2	68,8	74,9	62,1	91,7
в том числе:														
Рейнская провинция	641 289	17,4	11,9	16,4	35,5	17,6	15,5	17,9	7,9	10,7	15,4	19,3	5,2	60,1
Вестфалия	257 702	6,9	7,9	5,5	9,7	3,4	6,7	9,1	1,8	4,4	9,0	1,1	6,2	13,8
Берлин	328 714	8,8	1,5	14,7	14,4	4,4	20,5	3,4	5,6	4,9	12,2	5,8	1,1	3,0
Бранденбург	105 091	2,8	6,9	0,2	4,2	0,3	1,9	4,5	0,5	0,3	2,4	11,6	20,2	3,1
Провинция Саксония	266 701	7,2	3,0	3,2	3,3	5,6	7,3	5,2	1,4	12,2	19,1	3,9	8,7	3,1
Гессен-Нассау	142 586	3,8	0,8	3,6	1,7	5,4	6,1	1,1	2,3	2,8	3,9	13,7	19,2	2,6
Ганновер	118 286	3,2	0,0	1,3	4,2	2,1	6,5	4,3	0,2	4,8	3,4	15,3	—	3,4
Верхняя и Нижняя Силезия	93 247	2,5	1,1	2,0	1,9	5,2	2,1	2,6	5,1	1,1	3,0	3,7	0,0	2,4
Шлезвиг-Гольштейн	63 928	1,7	0,0	1,4	2,1	7,7	0,9	0,6	0,3	1,6	0,2	0,0	—	0,2
Прочие части Пруссии	16 515	0,4	0,6	0,0	0,2	0,2	0,0	3,1	—	0,4	0,2	0,5	1,5	—
2. Бавария	321 899	8,7	6,5	4,0	4,1	28,2	13,5	9,7	15,6	3,2	7,6	5,8	4,5	0,9
3. Саксония	605 064	16,4	45,4	20,2	6,0	2,7	8,5	8,0	37,1	19,7	7,4	0,9	25,4	0,9
4. Вюртемберг	215 738	5,8	3,4	13,8	2,7	4,4	4,3	7,1	13,0	12,8	1,7	1,9	0,3	0,0
5. Баден	182 542	4,9	4,7	4,3	2,4	3,1	3,8	9,9	2,9	5,6	2,3	15,9	1,4	6,3
6. Тюрингия	67 860	1,8	5,8	4,5	0,8	0,0	0,4	1,7	0,0	1,2	0,4	0,2	2,0	0,1
7. Гессен	54 111	1,5	0,1	2,7	1,2	0,7	0,2	0,7	3,2	1,4	2,5	0,0	0,4	—
8. Ангальт	68 178	1,8	0,0	0,8	2,0	3,2	0,2	1,1	2,3	0,8	4,2	—	—	—
9. Гамбург	56 131	1,6	0,3	0,8	2,1	1,6	0,2	5,9	0,1	3,0	0,2	0,0	0,2	0,1
10. Брауншвейг	55 517	1,5	0,1	0,4	0,5	0,2	0,0	2,5	0,6	7,0	4,6	0,3	3,3	0,0
11. Прочие „земли“	48 526	1,3	—	0,2	1,0	4,0	1,4	1,6	0,1	2,1	0,3	0,1	0,4	—
Всего по Германии	3 709 625[2]	100,0	100,0	100,0	100,0	100,0	100,0	100,0	100,0	100,0	100,0	100,0	100,0	100,0

[1] S. J. D. R.; W. S.; «Sonderheft» № 10, 1933 — «Industrielle Produktion».
[2] См. примечание 4 к таблице № 302.

Таблица № 304

Динамика, географическое размещение и общая характеристика автомобильной и мотоциклетной промышленности Германии

(Географическое размещение по данным на 1931 г.) [1]

	Число рабочих в тысячах	Валовая продукция	
		в тысяч. марок	в % к итогу
Пруссия	14,4	155,2	32,6
Бавария	3,5	39,0	8,0
Баден, Гессен и Вюртемберг	18,6	169,4	35,7
Саксония	6,6	69,2	14,8
Прочие части страны	3,8	42,3	8,9
Итого Германия в 1931 г. [2]	46,9	475,1	100,0
То же в 1928 г. [2]	90,2	1 088,9	—
То же в 1913 г. [2]	33,5	214,3	—

[1] W. S.; «Sonderheft» № 10, 1933 — «Industrielle Produktion». [2] Число предприятий по годам: 1931 г. — 102; 1928 г. — 140; 1913 г. — 10, к 1935 г. валовая продукция значительно выросла, главным образом в связи с моторизацией германской армии (см. таблицу № 108).

Таблица № 305

Размещение отдельных отраслей германского машиностроения в крупных городских центрах (с населением свыше 100 тыс. чел.) и вне этих центров [1]

Отрасли машиностроения	Размещено в крупных городах (в %) [2]	Отрасли машиностроения	Размещено в крупных городах (в %) [2]
А. Расположенные преимущественно в крупных центрах:		Б. Расположенные преимущ. не в крупных центрах:	
Паровозостроение [3]	72,9	Производство текстильных и стиральных машин	48,4
Судостроение	70,9		

Продолжение на стр. 326

СПбГУ

Отрасли машиностроения	Размещено в крупных городах (в %)[2]	Отрасли машиностроения	Размещено в крупных городах (в %)[2]
Пр-во паровых двигателей[4] . .	69,2	Пр-во арматуры	46,0
» насосов, вентиляторов и т. п.	64,8	» горного и металлургического оборудов. . . .	44,3
» химической аппаратуры и т. п.	64,4	» деревообделочных машин	41,4
» тракторов	63,6	» швейных машин . . .	36,0
» счетных и пишущих машин	62,3	» дробильных » . . .	35,4
» типографских машин .	60,7	» газогенерат. и т. п. . .	33,8
» двигателей внутренн. сгорания	60,5	» водяных и ветряных двигателей	29,6
» машин для бумажной и кожевенной промышленности	55,3	» сельскохозяйственных машин	29,2
» машин по обработке металлов и камней . .	52,9	» противопожарного оборудования	27,4
		Предприятия по ремонту оборудования	27,8
		В. Все машиностроение	49,6

[1] S. H. D. M.

[2] Этот показатель представляет собою по каждой отрасли машиностроения процент того количества рабочих и служащих, которые заняты в предприятиях, расположенных в крупных городах (с населением свыше 100 тыс. человек) по отношению к общему количеству рабочих и служащих. Следовательно, здесь учитывается местоположение предприятия, а не местожительство рабочего.

[3] Включая производство паровозных котлов.

[4] Исключая производство двигателей для паровозов.

СПбГУ

Порайонные показатели земледелия Германии [1]

Районы [2]	Угодья (тыс. га) [6]				Посевные площади (тыс. га) [7]						Процентные отношения							
		в том числе				в том числе					Распределение площади района по угодьям				Состав пашни района			
	Вся площадь	Лес	Луга и выгоны	Пашня	Зерновые	Пшеница	Рожь	Кормовые	Картофель	Сахарная свекла	Лес	Луга и выгоны	Пашня	Прочие земли	Зерновые	Кормовые	Прочие культуры	Пар и залежь
1. 2. Северо-восточный аграрный [3]	13 120	3 345	1 987	6 317	4 046	433	1 776	671	901	61	25	15	48	12	64	11	20	5
3. 4. 5. Северо-западный аграрный [4]	6 600	1 054	1 700	2 451	1 597	232	649	155	257	51	16	26	37	21	65	6	21	8
6. Переходн. аграрно-индустриальный . .	7 850	2 323	939	3 940	2 548	559	824	311	613	178	30	12	50	8	65	8	26	1
7. Средне-германский индустриальный . . .	2 670	772	327	1 293	798	190	229	190	187	14	29	12	49	10	62	15	22	1
8. Рейнско-Вестфальск.	4 480	1 277	756	1 806	1 111	185	402	192	248	27	29	17	40	14	62	11	24	3
9. Верхняя Силезия . .	970	267	82	550	372	61	137	37	101	15	27	8	57	8	68	7	24	1
10. Баден, Вюртемберг и Гогенцоллерн	3 570	1 237	742	1 289	702	168	66	251	183	10	35	21	36	8	54	20	24	2
11. Бавария	7 600	2 514	1 642	2 767	1 641	369	408	414	416	12	33	20	37	10	59	15	24	2
Вся Германия [5] . .	46 870	1 2789	8 175	20 413	12 815	2 198	4 491	2 221	2 906	368	27	17	44	12	63	11	23	3

[1] S. J. D. R. [2] Состав районов см. на стр. 311. [3] С Берлином. [4] Включая Гамбург и Бремен. [5] Без Саарской области. [6] По переписи 1933 г. [7] В 1934 г.

Таблица № 307

Порайонные показатели животноводства Германии (1934) [1]

Районы [2]	Количество скота (тыс. голов)					То же в процентах					Процент. отнош. молочных коров ко всему крупному рогат. скоту	Процентн. распредел. продукции молока	Приходится голов скота на 100 га с.-хоз. площади [7]		
	Лошади	Крупный рогат. скот: Всего	Крупный рогат. скот: В том числе молочные коровы	Свиньи	Овцы и козы	Лошади	Крупный рогат. скот: Всего	Крупный рогат. скот: В том числе молочные коровы	Свиньи	Овцы и козы			Лошадей	Кр. рогатого скота	Свиней
1. 2. Северо-восточный аграрный [3]	1 123	3 947	2 061	5 742	1 524	33,5	20,6	20,4	24,8	25,5	52 [6]	22	13	47	69
3. 4. 5. Северо-западный аграрный [4]	532	3 291	1 558	4 717	778	15,8	17,2	15,5	20,4	13,0	47	9	13	79	113
6. Переходн. аграрно-индустриальный . .	559	2 962	1 601	4 162	1 525	16,6	15,4	15,8	17,9	25,5	54	15	11	61	85
7. Средне-германский индустриальный . . .	210	1 151	707	1 462	476	6,2	6,0	7,0	6,3	8,0	61	7	13	71	90
8. Рейнско-Вестфальск.	324	1 906	1 109	2 633	456	9,7	9,9	10,9	11,4	7,6	58	12	13	75	102
9. Верхняя Силезия . . .	81	408	234	553	129	2,4	2,1	2,3	2,4	2,2	57	2	13	65	88
10. Баден, Вюртемберг и Гогенцоллерн . . .	168	1 701	944	1 283	397	5,0	8,9	9,3	5,5	6,7	55	8	8	84	64
11. Бавария	363	3 833	1 907	2 613	691	10,8	19,9	18,8	11,3	11,5	50	15	8	87	60
Вся Германия [5] . .	3 360	19 199	10 121	23 170	5 976	100,0	100,0	100,0	100,0	100,0	53	100	12	67	81

[1] S. J. D. R. [2] Состав районов см. на стр. 311. [3] С Берлином. [4] Включая Гамбург и Бремен. [5] Без Саарской области.
[6] В Берлине — 86%. [7] Пашни, лугов и выгонов.

Спрут

Пользование двигателями и сельскохозяйственными машинами в сельскохозяйственных предприятиях разных размеров в Германии по переписи 1933 г. [1] [2]

(Число предприятий дается в тысячах)

Виды используемых машин	Группы предприятий по размеру площади							По всем группам
	0,5—2 га	2—5 га	5—20 га	20—50 га	50—100 га	100—200 га	свыше 200 га	
Предприятий (в тыс.)	834,0	787,7	1 069,7	267,1	54,5	16,6	17,3	3 046,9
в том числе с								
Электромоторами	33,4	186,6	540,7	188,2	39,2	10,6	9,6	1 008,3
Паровыми двигател.	0,8	2,6	7,6	4,9	2,7	2,3	5,8	26,7
Двиг. вн. сгорания	1,8	9,1	39,3	21,0	5,3	1,4	2,1	80,0
Трактор. и тягачами	1,1	1,4	2,6	3,2	4,3	4,1	7,2	23,9
Сеялками	6,9	43,5	369,3	181,9	42,9	12,2	11,0	667,7
Разбрасывателями удобрений	0,2	2,0	44,5	63,2	24,4	9,3	10,1	153,7
Культиваторами	0,5	3,2	44,7	41,8	16,2	7,1	8,8	122,3
Жатвенн. машинами	4,4	66,5	572,1	234,8	48,2	12,8	11,1	949,9
Сеноворошилками	0,9	11,6	209,2	156,5	37,9	11,0	10,3	437,4
Картофелекопател.	1,0	13,9	168,7	111,8	30,6	9,9	7,8	343,7
Молотилками с мех. приводом	43,6	169,5	514,1	183,9	40,5	11,3	10,5	973,4
Молотилками с конным приводом	4,5	41,4	160,4	32,8	3,8	0,5	0,2	243,6
Дробилками	4,9	34,6	234,2	131,3	32,3	9,6	9,6	456,5
	То же в процентах к числу предприятий данной группы							
Предприятий	100,0	100,0	100,0	100,0	100,0	100,0	100,0	100,0
в том числе с								
Электромоторами	4,0	23,7	51,1	70,4	72,0	64,0	55,5	33,0
Паровыми двигател.	0,1	0,3	0,7	1,8	4,9	13,8	33,5	0,9
Двиг. вн. сгорания	0,2	1,2	36,8	7,8	9,7	8,5	12,2	2,6
Трактор. и тягачами	0,1	0,2	0,2	1,2	7,9	24,7	41,6	0,8
Сеялками	0,8	5,5	34,6	68,0	78,8	73,5	63,5	22,0
Разбрасывателями удобрений	0,0	0,2	4,2	23,7	44,8	56,0	57,8	5,1
Культиваторами	0,1	0,4	4,2	15,7	29,8	42,9	51,0	4,0
Жатвенн. машинами	0,5	8,4	53,5	89,0	88,2	77,0	63,6	31,2
Сеноворошилками	0,1	1,5	19,5	58,8	69,7	66,5	58,0	14,3
Картофелекопател.	0,1	1,8	15,8	42,0	56,2	59,7	45,0	11,2
Молотилками с мех. приводом	5,2	21,6	48,0	68,5	74,4	68,0	60,6	32,0
Молотилками с конным приводом	0,5	5,3	15,0	12,3	7,0	3,0	1,2	8,0
Дробилками	0,6	4,4	21,8	49,0	59,1	58,0	55,5	15,0

[1] S. J. D. R.

[2] Данные этой таблицы несопоставимы с аналогичными данными за 1925 г., приведенными в предыдущем издании «Справочника» (табл. № 282), так как в 1925 г. предприятия группировались по размерам сельскохозяйственной площади («landwirtschaftlich benutzte Fläche»), а в 1933 г. — по размерам всей площади («Betriebsfläche»).

Распределение сельскохозяйственных предприятий по размеру по районам Германии в 1933 г.[1] [2]

Районы [4]	Группы предприятий по размеру площади							Всего
	0,5—2 *га*	2—5 *га*	5—20 *га*	20—50 *га*	50—100 *га*	100—200 *га*	свыше 200 *га*	
	Число предприятий (в тысячах)							
1. Сев.-вост. аграрный	97,4	87,6	187,1	66,6	17,2	5,0	7,1	468,1
2. Берлин	1,0	0,4	0,6	0,1	0,02	0,01	0,02	2,2
3. Бремен	0,4	0,3	0,4	0,3	0,03	—	0,0	1,4
4. Гамбург	1,8	0,4	0,4	0,3	0,04	0,01	0,0	3,0
5. Сев.-зап. аграрный	104,3	88,8	129,4	49,4	13,9	3,2	1,4	390,4
6. Переходн. аграрно-индустриальный	185,2	149,4	188,2	33,7	6,9	3,0	3,7	570,0
7. Средне - германск. индустриальный	65,0	45,6	68,7	17,8	1,8	1,0	0,8	200,8
8. Рейнско-Вестфальск.	116,3	107,3	119,7	24,8	5,1	1,6	1,1	375,8
9. Верхняя Силезия	25,1	23,6	29,9	3,1	0,2	0,2	0,4	82,5
10. Баден, Вюртемберг, Гогенцоллерн	133,0	140,8	105,9	12,8	2,0	0,9	1,3	396,9
11. Бавария	104,5	143,7	239,4	58,2	7,3	1,5	1,3	555,9
Вся Германия [3]	834,0	787,7	1 069,7	267,1	54,5	16,6	17,3	3 046,9
	То же в процентах							
1. Сев.-вост. аграрный	20,8	18,7	39,8	14,3	3,8	1,1	1,5	100,0
2. Берлин	47,6	18,6	25,8	6,2	0,7	0,3	0,8	100,0
3. Бремен	27,3	18,6	32,4	19,5	2,2	—	0,0	100,0
4. Гамбург	61,6	12,9	14,6	9,2	1,3	0,3	0,1	100,0
5. Сев.-зап. аграрный	26,8	22,6	33,2	12,7	3,6	0,8	0,3	100,0
6. Переходн. аграрно-индустриальный	32,5	26,2	33,0	5,9	1,2	0,5	0,7	100,0
7. Средне - германск. индустриальный	32,5	22,8	34,1	8,8	0,9	0,5	0,4	100 0
8. Рейнско-Вестфальск.	30,9	28,5	32,0	6,6	1,3	0,4	0,3	100,0
9. Верхняя Силезия	30,4	28,6	36,3	3,8	0,2	0,2	0,5	100,0
10. Баден, Вюртемберг, Гогенцоллерн	33,6	35,5	26,7	3,2	0,5	0,2	0,3	100,0
11. Бавария	18,8	25,8	43,1	10,5	1,3	0,3	0,2	100,0
Вся Германия [3]	27,4	25,8	35,1	8,8	1,8	0,5	0,6	100,0

[1] S. J. D. R.

[2] О распределении сельскохозяйственных предприятий и их площади по размерам в 1882, 1895, 1907 и 1925 гг. см. табл. № 279—281 в предыдущем издании «Справочника».

[3] Без Саарской области.

[4] Состав районов см. на стр. 311.

ОГПУ

Таблица № 310

Распределение площади сельскохозяйственных предприятий по размерам предприятий по районам Германии в 1933 г.[1] [2]

Районы[4]	Группы предприятий по размеру площади							Всего
	0,5—2 га	2—5 га	5—20 га	20—50 га	50—100 га	100—200 га	свыше 200 га	
	Вся площадь предприятий, в тысячах гектаров							
1. Сев.-вост. аграрный	111	284	2 028	2 024	1 147	684	5 662	11 940
2. Берлин	1	1	6	4	1	1	22	36
3. Бремен	0	1	5	8	2	—	0	16
4. Гамбург	2	1	4	8	3	1	2	21
5. Сев.-зап. аграрный	113	288	1 336	1 529	920	424	1 003	5 613
6. Переходн. аграрно-индустриальный	200	490	1 790	994	467	427	2 594	6 962
7. Средне - германск., индустриальный	68	149	721	500	121	142	658	2 359
8. Рейнско-Вестфальск.	133	349	1 140	733	340	215	756	3 666
9. Верхняя Силезия	29	77	284	86	12	25	372	885
10. Баден, Вюртемберг, Гогенцоллерн	156	457	942	367	135	132	886	3 075
11. Бавария	121	485	2 374	1 696	471	205	1 498	6 850
Вся Германия[3]	934	2 582	10 630	7 949	3 619	2 256	13 453	41 423
	То же в процентах							
1. Сев.-вост. аграрный	1,0	2,4	17,0	17,0	9,3	5,8	47,5	100,0
2. Берлин	3,1	3,3	16,0	11,2	2,8	2,8	60,8	100,0
3. Бремен	2,5	5,0	28,6	51,4	12,5	—	0,0	100,0
4. Гамбург	8,7	5,4	22,0	33,9	15,0	5,0	10,0	100,0
5. Сев.-зап. аграрный	2,0	5,2	23,8	27,2	16,4	7,5	17,9	100,0
6. Переходн. аграрно-индустриальный	2,9	7,0	25,7	14,3	6,7	6,2	37,2	100,0
7. Средне - германск. индустриальный	2,9	6,3	30,6	21,2	5,0	6,0	28,0	100,0
8. Рейнско-Вестфальск.	3,6	9,5	31,1	20,0	9,3	5,9	20,6	100,0
9. Верхняя Силезия	3,3	8,7	32,1	9,7	1,3	2,8	42,1	100,0
10. Баден, Вюртемберг, Гогенцоллерн	5,1	14,8	30,8	11,9	4,4	4,3	28,7	100,0
11. Бавария	1,8	7,0	34,7	24,8	6,8	3,0	21,9	100,0
Вся Германия[3]	2,3	6,2	25,7	19,8	8,6	5,5	32,5	100,0

[1] S. J. D. R. [2] См. прим. 2 к предыдущей таблице. [3] Без Саарской области.
[4] Состав районов см. на стр. 311.

Таблица № 311,

Размещение «наследственных хозяйств» по районам Германии [1] [2]

Районы [3]	Число наследственных хозяйств			Собственная земельная площадь наследственных хозяйств			Средний размер наследств. хозяйств в гектарах [6]
	В тысячах	В % к итогу	В % ко всем с.-хоз. предприятиям	Тысяч гектаров	В % к итогу	В % к площади всех с.-хоз. предпр.	
1 и 2. Сев.-вост. аграрный [4]	196	23,2	42	4 583	26,6	38	23
3. 4 и 5. Сев.-зап. аграрный [8]	123	14,5	31	3 042	17,7	54	25
6. Переходн. агр.-индустр.	120	14,2	21	2 297	13,3	33	19
7. Средне-герм. индустр.	55	6,5	27	1 001	5,8	43	19
8. Рейнско-Вестфальский	75	8,9	20	1 432	8,3	39	19
9. Верхне-Силезский	19	2,2	23	276	1,6	32	15
10 и 11. Аграр.-индустр. р-ны Южн. Германии [7]	257	30,5	27	4 594	26,7	46	18
Вся Германия [5]	845	100,0	28	17 225	100,0	42	20

[1] Исчислено по данным сельскохозяйственной переписи 1933 г. (W. S.). [2] Демагогические лозунги о наделении крестьян землей «реализовались» в издании фашистами 29/IX 1933 г. закона о «наследственных хозяйствах» («erbliche Bauernhöfe»), имеющего целью создать фашистскому правительству опору в лице кулацких хозяйств с владельцами «арийского происхождения». По этому закону объявляются «наследственными хозяйствами» единоличные сельскохозяйственные владения, находящиеся в руках лиц, «способных быть крестьянами» («bauernfähige Personen»), не сдаваемые в аренду и имеющие размеры, характерные для кулацкого и зажиточного середняцкого хозяйства (не ниже прибл. 7,5 *га* и до 125 *га*). Наследственные хозяйства ограждаются от процесса пролетаризации рядом мероприятий (в частности они не могут дробиться) и пользуются рядом преимуществ. [3] Состав каждого района см. в примечании к карте № 7 на стр. 311. [4] Включая Берлин. [5] Без Саарской области. [6] По количеству собственной земли. [7] Бавария, Баден, Вюртемберг, Гогенцоллерн. [8] Включая Гамбург и Бремен.

Таблица № 312

Дифференциация «наследственных хозяйств» [1]

Группы хозяйств по размерам собственной земли	Число хозяйств		Собственная земля		Аренда земли		
	В тысячах	%	Тыс. *га*	%	Число арендующих хозяйств (тыс.)	Арендуемая площадь (тысяч *га*)	Размер аренды на 1 хоз. (в *га*)
от 7,5 до 10 *га*	192	22,8	1 644	9,6	80	186	2,3
„ 10 „ 20 „	372	44,0	5 192	30,0	114	319	2,8
„ 20 „ 50 „	232	27,4	6 921	40,2	42	213	5,1
„ 50 „ 100 „	44	5,2	2 912	16,9	6	65	10,8
„ 100 „ 125 „	5	0,6	556	3,3	1	12	12,0
Итого по всем групп.	845	100,0	17 225	100,0	243	795	3,3

[1] Исчислено по данным сельскохозяйственной переписи 1933 г. (W. S.).

Таблица № 313

Аренда земли в Германии по данным переписи 1933 г. [1]

Группы предприятий по размеру площади	Предприятия			Земельная площадь			Процентное распред. арендованной земли
	Число предпр.		Доля арендующих (в %)	Вся	Вт. ч. арендованная	Доля арендованной земли (в %)	
	всего	в т. ч. арендующих					
	В тысячах			В тыс. гектаров			
0,5 — 2 *га*	834,0	406,1	49	934	257	28	5,8
2 — 5 „	787,7	448,9	57	2 582	604	23	13,6
5 — 10 „	619,2	328,8	53	4 359	762	18	17,2
10 — 20 „	450,5	180,5	40	6 270	742	12	16,7
20 — 50 „	267,1	69,2	26	7 949	651	8	14,7
50 — 100 „	54,5	12,5	23	3 619	335	9	7,5
100 — 200 „	16,6	4,1	25	2 256	302	13	6,8
200 — 500 „	10,6	2,5	24	3 306	482	15	10,8
свыше 500 „	6,7	1,0	15	10 147	310	3	7,0
Всего	3 046,9	1 453,6	48	41 423	4 445	11	100,0

[1] S. J. D. R.

Таблица № 314

Динамика реальной заработной платы в Германии в 1887—1932 гг. (промышленных рабочих в целом и «рабочей аристократии») [1]

1900 г. = 100

Годы	Индекс		Годы	Индекс	
	Основная масса рабочих	„Рабочая аристократия“		Основная масса рабочих	„Рабочая аристократия“
1887	108	88	1909	98	92
1890	101	85	1910	101	94
1895	99	86	1911	101	94
1896	102	91	1912	100	93
1899	98	98	1913/14	106	98
1900	100	100	1924	75	65
1901	97	92	1925	92	87
1902	99	91	1926	80	75
1903	102	95	1927	98	90
1904	100	97	1928	98	94
1905	105	94	1929	97	93
1906	106	100	1930	88	89
1907	104	100	1931	80	64
1908	99	97	1932	64	45

[1] «Finazpolitische Korrespondenz» (под редакцией Ю. Кучинского). Приведенные подсчеты Ю. Кучинского являются лучшими из подсчетов, осуществленных буржуазными статистиками, но и они, естественно, не безупречны. После фашистского переворота в Германии журнал Кучинского перестал выходить.

Таблица № 315

Внешняя торговля Германии [1]

(В миллионах марок)

Импорт	1928	1934 г.		Экспорт	1928	1934 г.	
		В ценах 1928 г.	В ценах 1934 г.			В ценах 1928 г.	В ценах 1934 г.
Живой скот	145	71	33	Живой скот	19	6	4
Продовольствие .	4 204	2 500	1 067	Продовольствие .	606	300	117
Сырье и полуфабрикаты	7 244	5 902	2 600	Сырье и полуфабрикаты	2 704	1 605	790
Готовые изделия .	2 459	1 337	751	Готовые изделия .	8 702	4 900	3256
Весь импорт .	14 051	9 810	4 451	**Весь экспорт .**	12 030	6 811	4 167
в том числе:				в том числе:			
Зерно, мука, крупа	1 451	431	157	Уголь и кокс . . .	746	630	326
Чай, кофе, какао .	429	369	133	Металлы не в деле	228	114	53
Масло и др. продовольств. жиры	695	368	127	Металлич. изделия	2 118	1 225	848
Прочее продовольствие	1 629	1 332	650	Машины и аппарат.	1 866	927	704
Масличные семена и жмыхи . . .	953	765	230	Химикалии	907	713	539
Лес	694	413	239	Бумага, бум. изд., книги	427	252	160
Уголь и кокс . . .	189	141	99	Пряжа и ткани . .	1 308	631	311
Нефть и нефтепродукты	247	324	137	Одежда, белье, обувь	407	214	128
Руды	225	305	183	Меха, мехов. изд.	305	132	46
Текстильное сырье	1 890	1 610	680	Игрушки	123	44	30
Текстильные изделия и пряжа . .	985	525	210				
Металлы не в деле	700	521	226				
Металлич. изделия и машины	732	360	288				

[1] S. J. D. R.

СПбГУ

Таблица № 316

Ориентировочный баланс топлива, нефтепродуктов, черных и цветных металлов Германии [1]

	Годы	Производство в тысячах тонн	Импорт		Экспорт		Итого в тысячах тонн [13]	% отношение производства к итогу
			Тысяч тонн	В % к производству	Тысяч тонн	В % к производству		
Уголь [3]	1929	337 897	7 903	2	26 769	8	319 031	105
	1934	261 131	4 862	2	21 938	8	244 055	107
Нефть [4]	1929	103	98	98	9— 10	5— 10	около 200	50
	1934	315	277	88	15— 30	5— 10	около 590	53
Мазут, газойль	1929	...	563	...	—	—	...	...
	1934	...	956	...	—	—	...	...
Бензин [4]	1929	293	1 065	362	50—100	15— 10	около 1 300	23
	1933	445 [5]	1 005	226	50—100	15— 10	около 1 400	32
Керосин [4]	1929	3	149	5 000	5— 10	200—300	около 145	2
	1933	19	98	516	5— 10	25— 50	около 110	17
Железная руда [6]	1929	6 374	19 953	266	116	2	26 211	24
	1934	4 343	8 265	195	80	2	12 528	35
Чугун	1929	13 239	175	1	388	3	13 026	101
	1934	8 742	91	1	159	2	8 674	101
Сталь	1928	14 318	2 070 [2]	14	4 880 [2]	34	11 508	124
	1934	11 686	1 209 [2]	10	1 640 [2]	14	11 255	114
Медь [7]	1929	54	195	362	32	59	217	25
	1934	53	180	340	12	23	221	24
Цинковая руда [8]	1930	131	134	100	191	146	74	176
	1934	124	127	100	81	65	170	73
Цинк [9]	1929	102	136	135	38	38	200	51
	1934	73	107	147	10	14	170	43
Свинец [10]	1929	98	137	138	22	22	213	46
	1934	120	49	41	9	7	160	75

Продолжение на стр. 336

Продолжение таблицы № 316

	Годы	Производство в тысячах тонн	Импорт		Экспорт		Итого в тысячах тонн [13]	% отношение производства к итогу
			Тысяч тонн	В % к производству	Тысяч тонн	В % к производству		
Боксит [11]	1929	2	387	ок. 19 300	—	—	389	0
	1934	5	326	ок. 6 500	—	—	331	1
Алюминий	1929	33	14	42	4	12	43	77
	1934	37	6	16	1	3	42	88
Олово [12]	1929	4	17	425	5	125	16	25
	1934	7	13	185	2	29	18	39

[1] Составлено по S. J. D .R., «The mineral industry» и по остальным таблицам «Справочника».

[2] Экспорт и импорт включают также сплавы и прокат.

[3] Импорт преимущественно из Великобритании и Саарской области (из последней около 1 млн. тонн). Из Чехословакии импортируются бурые угли (в 1934 г. 1,8 млн. тонн). Экспорт в Голландию, Италию, Францию и Бельгию составляет 75% всего вывоза.

[4] Ввоз нефти и нефтепродуктов преимущественно из Южной и Северной Америки, СССР и Румынии. Вывоз нефти и нефтепродуктов вместе взятых составляет 5—10% от импорта. За отсутствием данных, условно принято, что такая же пропорция распространяется на каждый вид нефтепродуктов в отдельности.

[5] Готовясь к войне, германский фашизм увеличил в 1935 г. производство бензина до 700 тыс. *т* за счет роста производства бензина из бурого угля.

[6] Больше половины импорта руды из Швеции, около 20% импорта из Франции, остальной импорт из Испании, Норвегии и Алжира.

[7] В Германию импортируется от 200 до 300 тыс. тонн медной руды. Импорт выплавленной меди преимущественно из США, Южно-Африканского Союза, Бельгийского Конго и из Чили. Экспорт выплавленной меди в Чехословакию, Австрию и другие страны.

[8] Цинковая руда для заводов Рейнской области преимущественно импортируется (из разных американских стран). Одновременно руда, добываемая в восточной Германии, в значительном количестве экспортируется в Польшу. С 1936 г. экспорт руды в Польшу должен резко сократиться в связи с постройкой большого завода в Магдебурге.

[9] Импорт металлического цинка главным образом из Польши (этот импорт должен с 1936 г. сократиться — см. примечание № 8). Значителен импорт из Бельгии и Норвегии. Экспорт преимущественно в Великобританию.

[10] Импорт из Мексики и Австралийского Союза. Экспорт преимущественно во Францию.

[11] Импорт из всех производящих бокситы европейских стран (см. стр. 142).

[12] Выплавка производится почти исключительно на импортной руде. Импорт олова из Голландской Индии, Британской Индии и Малайи (часть олова импортируется и из Голландии). Экспорт олова в разные страны, среди которых видное место занимает Великобритания.

[13] Производство, плюс импорт, минус экспорт.

Таблица № 31

Баланс зерновых хлебов и картофеля Германии [1] [3]

(Среднегодовой в тысячах тонн)

Культуры	Годы	Сбор (в тыс. тонн)	Импорт [2]		Экспорт [2]		Итого тыс. тонн [4]	% отношение сбора к итогу
			В тыс. тонн	В % к сбору	В тыс. тонн	В % к сбору		
Пшеница	1909—13	4 140	2 442	59	569	14	6 013	68
	1923—27	2 884	1 880	66	182	6	4 582	63
	1932—34	5 047	819	16	566	11	5 300	95
Рожь	1909—13	11 309	389	3	1 010	9	10 688	105
	1923—27	6 743	572	9	161	3	7 154	95
	1932—34	8 233	312	4	176	2	8 369	98
Ячмень	1909—13	3 343	3 083	92	3	0	6 423	52
	1923—27	2 512	1 116	45	16	1	3 612	70
	1932—34	3 296	422	13	0	0	3 718	89
Овес	1909—13	8 539	557	7	416	5	8 680	98
	1923—27	6 003	237	4	88	1	6 152	98
	1932—34	6 352	24	0	33	1	6 343	100
Кукуруза	1909—13	—	817	—	0	—	817	0
	1923—27	—	802	—	2	—	800	0
	1932—34	—	467	—	0	—	467	0
Рис	1909—13	—	417	—	180	—	237	0
	1923—27	—	359	—	141	—	218	0
	1932—34	—	327	—	39	—	288	0
Итого по шести хлебам	1909—13	27 331	7 705	28	2 178	8	32 858	83
	1923—27	18 142	4 966	27	590	3	22 518	81
	1932—34	22 928	2 371	10	814	4	24 485	94
Картофель	1909—13	45 776	531	1	235	1	46 072	100
	1923—27	35 656	386	1	104	0	35 938	99
	1932—34	45 956	103	0	91	0	45 968	100

[1] Вычислено по A. I. S. A. и S. J. D. R.
[2] Включая муку в переводе на зерно.
[3] За 1909—1913 гг. — в довоенных границах.
[4] Сбор, плюс импорт, минус экспорт.

ОГПУ

Платежный баланс Германии в миллионах марок [1] [2]

Таблица № 318

№№ по пор.	Наименование статей	1929			1930			1931			1932			1933 [13]			1934 [13]		
		Дебет	Кредит	Сальдо	Дебет	Кредит	Сальдо	Дебет	Кредит	Сальдо	Дебет	Кредит	Сальдо	Дебет	Кредит	Сальдо	Дебет	Кредит	Сальдо
1	Внешняя торговля [6]	13 624	12 836	— 788	10 548	11 485	+ 937	6 886	9 351	+ 2 465	4 792	5 829	+ 1 037	4 249	4 910	+ 661			
2	Репарационные платежи валютой и натурой [12]	2 501	—	— 2 501	1 699	—	— 1 699	990	—	— 990	162 [14]	—	— 162 [14]	150 [14]	—	— 150 [14]			
3	Репарационные платежи натурой [12]	—	967	+ 967	—	707	+ 707	—	393	+ 893	—	—	—						
4	Проценты и дивиденды на капитал	1 200	400	— 800	1 400	400	— 1 000	1 500	300	— 1 200	1 100	200	— 900	850	150	— 700			
5	Расходы, производимые туристами	300	180	— 120	210	185	— 25	153	130	— 23	117	100	— 17	98	70	— 28			
6	Денежные переводы эмигрантов	...	50	+ 50	... [4]	... [4]	—	... [4]	... [4]	—	... [4]	... [4]	—	... [4]	... [4]	—			
7	Заработная плата сезонных рабочих и расходы студентов [5]	50	10	— 40	24	10	— 14	8	...	— 8	—	...	—	—	—	—			
8	Фрахты за морской тоннаж [3]	441	1 012	+ 571	391	901	+ 510	305	702	+ 397	225	520	+ 295	214	427	+ 213			
9	Платежи за пользование ж.-д. и речным транспортом [11]	36	172	+ 136	33	145	+ 112	30	140	+ 110	27	129	+ 102	24	94	+ 70			
10	Комиссии, страхование и т. п.	83	67	— 16	124	52	— 72	70	37	— 33	40	...	— 40	83	54	— 29			
11	Прочие статьи	103	73	— 30	91	73	— 18	74	47	— 27	31	25	— 6						
	Перемещение капитала (долгосрочные операции)																		
12	а) погашение задолженности [7]	111	—	— 111	130	—	— 130	227	—	— 227	136	—	— 136						
13	б) покупка-продажа ценностей [8]	1 361	1 553	+ 192	1 175	1 013	— 162	723	512	— 211	150	—	— 150						
14	в) новые эмиссии капитала	19	329	+ 310	63	1 098	+ 1 035	—	337	+ 337	—	100	+ 100						
15	г) имущество германских граждан, возвращенное Соед. Штатами [9]	—	275	+ 275	—	377	+ 377	—	80	+ 80	—	—	—	250	200	— 50			
16	д) прочие долгосрочные операции	17	19	+ 2	...	39	+ 39	5	221 [10]	+ 216	—	—	—						
17	Перемещение капитала (краткосрочные операции)	828	1 575	+ 747	1 131	1 243	+ 12	2 205	3 219	+ 1 014	1 013	397	— 616	1 250	909	— 341			
18	Перемещение капитала, не поддающееся учету	—	716	+ 716	668	—	— 668	3 334	—	— 3 334	—	379	+ 379	79	—	— 79			
19	Итого перемещение капитала	2 336	4 467	+ 2 131	3 267	3 770	+ 503	6 491	4 369	— 2 125	1 299	870	— 423	1 579	1 109	— 470			
20	Перемещение золота	507	947	+ 440	464	523	+ 59	369	1 410	+ 1 041	318	432	+ 114	365	798	+ 433			
21	Всего	21 181	21 181	—	18 251	18 251	—	16 879	16 879	—	8 111	8 111	—	7 612	7 612	—			

[1] B. D. P.-B. O. P. [2] Положительное сальдо (+) означает уменьшение обязательств Германии. Отрицательное сальдо (—) означает обратное. [3] Включая также поступления пления — это преимущественно расходы студентов-иностранцев; платежи — это преиму куп германских облигаций, бывших за границей. [8] Ценные бумаги и недвижимое иму рок — это продажа акций германских предприятий иностранцам. [11] Транзит через терри и в дебет и взаимно аннулируются в платежном балансе (в отличие от репарационных Германии на этот год. [13] За 1934 г. данные не были еще опубликованы даже в мае по отношению к заграницу или увеличение обязательств заграницы по отношению к за перевозку иностранцев на германских пароходах. [4] Включено в «прочие». [5] Посту ственно зарплата сезонных рабочих-иностранцев. [6] Включая ряд исправлений. [7] Вы щество. [9] Снятие ареста, наложенного во время войны. [10] Из этой суммы 185 млн. ма торию Германии. [12] Репарационные поставки натурой включаются дважды — в кредит платежей деньгами), т. к. при этом не получается изменения денежных обязательств 1936 г. [14] Платежи по займам Дауэса и Юнга.

СПбГУ

Таблица № 319

Иностранный капитал в Германии (на 28/II 1933 г.)[1] [3]

Страны-кредиторы	Акции, принадлежащие иностранцам[2]	Долгосрочные займы					Краткосрочные займы				
		Правительству	Банкам	Промышленности, сельскому хозяйству, транспорту	Прочим	Итого[3]	Правительству	Банкам	Промышленности, сельскому хозяйству, транспорту	Прочим	Итого[3]
Соединенные Штаты	...	1 670	989	2 473	64	5 196	231	1 625	655	26	2 537
Великобритания	...	505	102	462	11	1 080	55	575	393	26	1 044
Франция	...	428	28	30	6	492	12	209	121	8	350
Голландия	...	711	179	789	144	1 823	61	302	1 078	70	1 511
Швейцария	...	250	126	705	121	1 202	54	534	823	80	1 491
Бельгия	...	36	3	18	2	59	1	38	84	3	126
Италия	...	40	0	38	6	84	2	15	35	5	57
Швеция	...	131	18	6	3	158	15	33	47	6	101
Чехословакия	...	—	—	—	—	—	6	43	67	4	120
Дания	...	—	—	—	—	—	—	21	26	4	51
Прочие страны	—	3	16	105	47	171	3	238	309	154	704
Банк международных расчетов	—	—	—	—	—	—	—	610	—	—	610
Всего[3]	4 200	3 774	1 461	4 626	404	10 265	440	4 243	3 638	381	8 702

[1] W. S. № 16, 1933.

[2] Германские акции, находящиеся в руках иностранцев; участие иностранцев в германских обществах с ограниченной ответственностью; дочерние предприятия и филиалы иностранных фирм, расположенные в Германии; земельная собственность, принадлежащая иностранцам и т. п.

[3] Более поздние публикации, имеющиеся в W. S., не приводятся, т. к. они явно искажают произошедшие за последние три года сдвиги. Фашистская Германия прекратила не только репарационные платежи, но и в значительной степени платежи по своей задолженности частным лицам — иностранцам. Вместе с тем произошло обесценение фунта стерлингов и доллара — т. е. тех валют, в которых Германия получала значительную часть своих займов. В результате этого обесценения и вынужденного согласия кредиторов на уменьшение суммы долга или на получение взамен валюты германских товаров, задолженность Германии номинально «снизилась». Т. к. официальный курс марки по существу нереален, а фактический курс марки почти вдвое ниже номинала, то германские оценки внешней задолженности являются лживыми.

Таблица № 320

Динамика народного дохода послевоенной Германии [1] [5]

Годы	Весь народный доход			Народный доход, остающийся после уплаты репараций		
	Всего в млн. марок	На душу населения в марках	На одного условного потребит. [2] в марках	Всего в млн. марок	На душу населения в марках	На одного условного потребит. [2] в марках
1913 [3]	69 326	1 162	1 505	69 326	1 162	1 505
1926	67 332	1 071	1 318	66 053	1 051	1 293
1927	72 712	1 150	1 413	71 089	1 124	1 381
1928	75 373	1 185	1 453	73 374	1 153	1 415
1929	74 812	1 170	1 431	72 348	1 131	1 384
1930	71 928	1 119	1 366	70 188	1 092	1 333
1931	64 041	991	1 208	62 936	974	1 187
1932 [4]	56 938	877	1 067	56 708	874	1 063
1933 [4]	59 762	916	1 111	59 530	912	1 107
1934 [4]	65 707	997	1 209	65 475	993	1 204
	В процентах к 1913 г.					
1913 [3]	100	100	100	100	100	100
1926	97	92	88	95	90	86
1927	105	99	94	103	97	92
1928	109	102	96	106	99	94
1929	108	101	95	104	97	92
1930	104	96	91	101	94	89
1931	92	85	80	91	84	79
1932 [4]	82	75	71	82	75	71
1933 [4]	86	79	74	86	78	74
1934 [4]	95	86	80	94	85	80

[1] S. J. D. R.

[2] В связи с тем что после войны сильно уменьшилось относительное количество детей в общей массе населения, в целях сопоставимости с 1913 г. германская статистика применила метод отнесения народного дохода на «одного условного потребителя». Для получения этого показателя выведена доля участия в потреблении взрослого мужчины, взрослой женщины и детей в зависимости от их возраста.

[3] В современных границах, но без Саарской области.

[4] Предварительные данные. К этим данным нужно относиться с сугубой осторожностью, в виду подтасовок фашизированной статистики (особенно по вопросам народного дохода, заработной платы и т. п.).

[5] Народный доход исчислен в ценах 1928 г. Поэтому приведенные здесь данные отличаются от тех, которые содержит табл. № 20.

СПбГУ

Таблица № 321

Географическое распределение народного дохода Германии по территории страны в 1913 и 1928 гг. [1]

(В процентах к итогу по Германии)

„Земли" [3] и провинции	1913 [5]	1928 [6]	„Земли" [3] и провинции	1913 [5]	1928 [6]
Пруссия	61,9	60,8	Бавария	8,9	10,3
в том числе:			Саксония	8,8	9,5
Гор. Берлин	5,3	10,1	Вюртемберг	3,4	4,1
Бранденбургск. пров.	8,3	3,9	Баден	3,1	3,5
Восточная Пруссия	2,1	2,5	Тюрингия	...[4]	2,4
Померания	2,0	2,4	Гессен	1,7	2,1
Силезия [2]	6,5	6,1	Гамбург	2,8	2,8
Саксонская провинция	4,4	5,1			
Ганновер	4,2	4,6	Прочие „земли" [3]	9,4	4,5
Вестфалия	6,4	7,1			
Рейнская провинция	12,5	12,1	Вся Германия	100,0	100,0

[1] S. J. D. R.
[2] Верхняя и Нижняя Силезия.
[3] «Länder».
[4] Включено в «прочие земли».
[5] В довоенных границах.
[6] В современных границах, но без Саарской области.

СПбГУ

Таблица № 322

Социальный состав самодеятельного сельского населения Голландии в 1909 и 1920 гг. [1]

Социальные группы	В тысячах		В процентах	
	1909	1920	1909	1920
Самостоятельные хозяева	236,7	215,8	38,2	34,6
Служащие	5,1	6,7	0,8	1,1
Рабочие	377,5	400,2	61,0	64,3
Итого	619,3	622,7	100,0	100,0

[1] МАИ.

Таблица № 323

Распределение сельскохозяйственных предприятий Голландии по размерам площади и форме землепользования [1]

	Годы	Группы хозяйств по размерам обрабатываемой площади (в гектарах)						Всего [2]
		1—5	5—10	10—20	20—50	50—100	свыше 100	
Число хозяйств (тыс.)	1910	109,6	41,4	30,8	23,8	3,3	0,2	209,1
	1921	112,6	48,9	31,5	22,7	2,6	0,3	221,6
	1930	110,6	55,5	41,3	24,1	2,5	0,2	234,2
Обрабатываемая площадь (тыс. *га*)	1910	257	287	427	703	202	34	1910
	1921	274	338	476	666	162	41	1958
Число хозяйств (в процентах)	1910	52,4	19,8	14,7	11,4	1,6	0,1	100,0
	1921	50,9	22,1	15,5	10,2	1,2	0,1	100,0
	1930	47,3	23,7	17,6	10,3	1,0	0,1	100,0
Обрабатываем. площадь (в процентах)	1910	13,5	15,0	22,3	36,8	10,6	1,8	100,0
	1921	14,0	17,3	24,3	34,0	8,3	2,1	100,0
Арендующие хозяйства (в процентах)	1910	50	44	48	56	63	37	49
	1921	43	41	44	52	54	36	44
	1930	43	41	44	54	57	36	44
Арендов. обрабат. площадь (в процентах)	1910	50	45	49	58	62	34	53
	1921	44	42	46	54	54	32	48
	1930	44	43	46	56	57	35	49

[1] АВКД. [2] Кроме того свыше 60 тыс. хозяйств, имеющих меньше 1 *га* обрабатываемой площади каждое (см. таблицу № 325).

Таблица № 324

Порайонные различия в распределении земельной площади по группам хозяйств в Голландии в 1921 г.[1] [3]

Районы	Группы хозяйств по размерам обрабатываемой площади (в гектарах)						Всего [2]
	1—5	5—10	10—20	20—50	50—100	свыше 100	
	Тысяч гектаров						
Морских маршей [4]	37	36	64	214	104	18	473
Речных маршей [4]	35	33	40	54	20	2	184
Пастбищные	31	52	130	215	15	3	446
Песчаные	150	197	205	133	18	16	719
Удобных болот	7	10	23	32	3	1	76
Садоводства и огородничества	15	10	14	18	2	1	60
Вся Голландия	275	338	476	666	162	41	1958
	То же в процентах						
Морских маршей	7,8	7,5	13,5	45,4	22,0	3,8	100,0
Речных маршей	19,0	18,2	21,6	29,2	10,9	1,1	100,0
Пастбищные	6,0	11,6	29,2	48,1	3,3	0,9	100,0
Песчаные	20,9	27,5	28,4	18,5	2,5	2,2	100,0
Удобных болот	8,5	13,4	30,8	42,7	3,8	0,8	100,0
Садоводства и огородничества	25,5	16,1	24,2	29,1	3,6	1,5	100,0
Вся Голландия	14,0	17,3	24,3	34,0	8,3	2,1	100,0

[1] АВКД.

[2] В подсчет не входит площадь 63 тыс. мельчайших хозяйств, имеющих меньше одного гектара каждое.

[3] Необходимо иметь в виду, что стоимость продукции с одного гектара в разных районах весьма различна в зависимости от природных условий, степени интенсивности и специализации хозяйства.

[4] Местности, расположенные ниже уровня моря (или реки) и защищенные дамбами.

СПбГУ

Группировка сельских хозяев Голландии по размеру обрабатываемой площади и по главному занятию в 1921 г. [1]

Группы хозяев по главному занятию	Группы хозяйств по размерам обрабатываемой площади (в гектарах)							Всего
	менее 1	1—5	5—10	10—20	20—50	50—100	свыше 100	
	Число хозяев							
Сельские хозяева	—	60 610	44 468	33 076	22 182	2 529	210	163 075
Садоводы и огородники	5 233	11 816	1 342	409				18 800
Сельскохозяйственные рабочие	58 158	18 027	—	—	—	—	—	76 185
Лица, для которых сельское хозяйство является побочным занятием	—	22 154	3 135	1 134	420	99	38	26 980
Итого [2]	63 391	112 607	48 945	34 210	22 602	2 628	248	285 040
	То же в процентах							
Сельские хозяева	—	53,8	90,9	96,7	98,1	96,2	84,7	57,2
Садоводы и огородники	8,2	10,5	2,7	не распределены в %				6,6
Сельскохозяйственные рабочие	91,8	16,0	—	—	—	—	—	26,7
Лица, для которых сельское хозяйство является побочным занятием	—	19,7	6,4	3,3	1,9	3,8	15,3	9,5
Итого [2]	100,0	100,0	100,0	100,0	100,0	100,0	100,0	100,0

[1] МАИ. [2] В этот итог не включены показанные в таблице 409 садоводов и огородников, имеющих свыше 10 *га* каждый.

Таблица № 326

Внешняя торговля Голландии [1]

(В миллионах гульденов)

Импорт	1934	Экспорт	1934
Весь импорт	1038	**Весь экспорт**	712
в том числе (в %):		в том числе (в %):	
Зерно и мука	8,0	Сыр и масло	7,0
Прочее продовольствие	8,7	Свинина	3,1
Текстильн. сырье и изделия	14,4	Яйца	3,4
Лес	5,5	Овощи и картофель	4,9
Семена масличные	2,8	Прочее продовольствие	15,3
Уголь	4,2	Луковицы разные	3,1
Нефть и нефтепродукты	2,3	Уголь и кокс	6,1
Удобрения	2,3	Текстиль	8,7
Руды и минералы разные	21,2	Химикалии (вкл. удобрения)	6,2
Железо, сталь, медь, цинк, олово	8,7	Железо и сталь	2,8
Транспортные средства	3,2	Олово	2,7
		Электро-техн. изделия	6,4

[1] S. Y.

Таблица № 327

Ориентировочный баланс топлива, нефтепродуктов, черных и цветных металлов Голландии [1]

	Годы	Производство (в тыс. тонн)	Импорт: В тыс. тонн	Импорт: В % к производству	Экспорт: В тыс. тонн	Экспорт: В % к производству	Итого в тысячах тонн [2]	% отношение производства к итогу
Уголь	1929	11 738	9 618	82	5 595	51	15 761	74
	1934	12 433	6 181	50	3 419	27	15 195	82
Нефть и мазут	1929	—	498	—	— [3]	—	498	0
	1934	—	520	—	— [3]	—	520	0
Керосин	1929	0	195	—	—	—	195	0
	1934	0	188	—	—	—	188	0
Бензин	1929	0	227	—	—	—	227	0
	1934	0	336	—	—	—	336	0
Железная руда	1929	—	460	—	—	—	460	0
	1934	—	496	—	—	—	496	0
Чугун	1929	260	31	12	179	69	112	232
	1933	258	11	4	223	86	46	565
Сталь	1929	...	1 456	...	...	...	...	...
	1934	...	698	...	49	...	...	...
Цинк	1930	23	—	—	19	83	4	575
	1934	20	—	—	16	80	4	500
Свинец	1929	—	21	—	—	—	21	0

[1] Составлено по S. J. D. R. и остальным таблицам «Справочника». [2] Производство, плюс импорт, минус экспорт. [3] Не учтена нефть для бункеровки пароходов.

Таблица № 328

Баланс зерновых хлебов и картофеля Голландии [1]

(Среднегодовой, в тысячах тонн)

Культуры	Годы	Сбор (в тыс. тонн)	Импорт [2]		Экспорт [2]		Итого тыс. тонн [3]	% отношение сбора к итогу
			В тыс. тонн	В % к сбору	В тыс. тонн	В % к сбору		
Пшеница	1909—13	131	2 052	1 566	1 473	1 125	710	18
	1923—27	152	800	277	65	43	887	17
	1932—34	419	714	170	22	5	1 111	38
Рожь	1909—13	408	578	130	407	100	579	71
	1923—27	373	153	41	34	9	492	76
	1932—34	417	187	45	18	4	586	71
Ячмень	1909—13	71	797	1 122	590	831	278	25
	1923—27	74	280	379	13	17	341	22
	1932—34	75	412	550	5	7	482	15
Овес	1909—13	282	550	195	440	156	392	72
	1923—27	307	92	30	6	2	393	78
	1932—34	285	84	29	6	2	363	79
Кукуруза	1909—13	—	751	—	222	—	529	0
	1923—27	—	969	—	9	—	960	0
	1932—34	—	1 306	—	15	—	1 291	0
Рис	1909—13	—	351	—	197	—	154	0
	1923—27	—	176	—	78	—	98	0
	1932—34	—	147	—	78	—	69	0
Итого по шести хлебам	1909—13	892	5 079	569	3 329	374	2 642	34
	1923—27	906	2 470	272	205	23	3 171	28
	1932—34	1 196	2 850	238	144	12	3 902	31
Картофель	1909—13	2 383	43	2	365	15	2 061	115
	1923—27	2 660	16	1	434	16	2 242	118
	1932—34	3 200	16	1	331	11	2 885	111

[1] Вычислено по A. I. S. A.; S. J. D. R.
[2] Включая муку в переводе на зерно.
[3] Сбор, плюс импорт, минус экспорт.

ОГИЗ

Таблица № 329

Платежный баланс Голландии [1] [2]

(В миллионах гульденов)

Наименование статей	1928			1929			1932			1933			1934		
	Дебет	Кредит	Сальдо	Дебет	Кредит	Сальдо	Дебет	Кредит	Сальдо	Дебет	Кредит	Сальдо	Дебет	Кредит	Сальдо
Внешняя торговля [3]	1 995	2 693	+ 698	2 771	2 009	— 762	1 307	850	— 457	1 256	755	— 501	1 081	736	— 345
Проценты по госуд. займам	—	10	+ 10	2	11	+ 9	—	11	+ 11	—	11	+ 11	—	17	+ 17
Проценты и дивиденды [10]	41	360	+ 319	40	350	+ 310	97	174	+ 77	73	127	+ 54	73	98	+ 25
Денежн. переводы эмигрантов [4]	—	...	...	—	...	...	—	6	+ 6	—	5	+ 5	—	4	+ 4
Фрахты за морской тоннаж [5]	—	191	+ 191	—	196	+ 196	—	91	+ 91	—	72	+ 72	—	72	+ 72
Платежи за речн. перевозки [6]	—	...	...	—	...	...	—	41	+ 41	—	47	+ 47	—	49	+ 49
Комиссионные вознаграждения банков	...	...	...	...	...	...	1	8	+ 7	—	3	+ 3	—	3	+ 3
Пенсии и жалование, выплачиваемые из голландск. колон. [7]	—	...	...	—	40	+ 40	—	50	+ 50	—	51	+ 51	—	49	+ 49
Расходы правительства Голландской Индии	...	...	...	...	...	...	—	47	+ 47	—	28	+ 28	—	12	+ 12
Проч. установленные статьи [8]	7	10	— 3	—	7	+ 7	11	1	— 10	11	—	— 11	10	—	— 10
Перемещение капитала [9]	1 029	895	— 134	911	856	— 55	641	518	— 123	542	603	+ 61	569	483	— 86
Перемещение золота	38	4	— 34	16	42	+ 26	641	352	— 289	617	708	+ 91	165	312	+ 147

[1] B. D. P.-B. O. P. [2] Положительное сальдо (+) означает уменьшение обязательств по отношению к заграница или увеличение обязательств заграницы по отношению к Голландии. Отрицательное сальдо (—) означает обратное. [3] Включая различные исправления, включая продажу рыбы иностранному флоту непосредственно в море. [4] Из Голландской Индии. [5] Разница между полученными фрахтами и уплаченными. [6] Перевозки по Рейну транзитом и портовые сборы. [7] Из Голландской Индии, Суринама и Кюрасао. [8] В источнике указано, что в платежные балансы вошли не все статьи. [9] В источнике приводятся отдельные статьи и притом с большими пропусками. Подсчитанный итог является сугубо ориентировочным. [10] В 1928 и 1929 гг. учтены все доходы от инвестиций; в 1932, 1933 и 1934 гг. учтена только часть их.

ИСПАНИЯ

Сельскохозяйственные районы и провинции Испании



Карта № 8

Список испанских провинций и группировка их по национальным и старым провинциям:

Галисия: 1. Coruña. 2. Lugo. 3. Pontevedra. 4. Orense.

Астурия: 5. Oviedo.

Леон: 11. León. 12. Zamora. 13. Salamanca.

Эстремадура: 19. Cáceres. 20. Badajoz.

Старая Кастилия: 6. Santander. 14. Palencia. 15. Burgos. 21. Logroño. 29. Soria. 16. Valladolid. 17. Segovia. 18. Avila.

Новая Кастилия: 30. Guadalajara. 31. Madrid. 32. Toledo. 33. Cuenca. 34. Ciudad Real.

Баскские провинции: 7. Alava. 8. Guipúzcoa. 9. Vizcaja.

Наварра: Navarra.

Арагон: 22. Zaragoza. 23. Huesca. 24. Teruel.

Каталония: 25. Lerida. 26. Tarragona. 27. Barcelona. 28. Gerona.

Валенсия: 36. Castellón. 37. Valencia. 38. Alicante.

Мурсия: 39. Murcia. 35. Albacete.

Гранада: 40. Almeria. 41. Granada. 44. Malaga.

Андалузия: 42. Jaén. 43. Córdoba. 45. Sevilla. 46. Cadix. 47. Huelva.

Балеарские о-ва: Palma de Mallorca.

Группировка провинций по сельскохозяйственным районам (цифры соответствуют №№ провинций в предыдущем списке и на карте): I Галисия: 1, 2, 3, 4. II Кантабрика: 5, 6. III Кантабро-Пиренаика: 7, 8, 9, 10. IV Арагон: 21, 22, 23, 24. V Каталония: 25, 26, 27, 28. VI Восток: 36, 37, 38, 39. VII Андалузия: 40, 41, 42, 43, 44, 45, 46, 47. VIII Эстремадура: 19, 20. IX Леон: 11, 12, 13. X Центральный р-н: 29, 30, 31, 32, 33, 34, 35. XI Старая Кастилия: 14, 15, 16, 17, 18. Отдельным районом — Балеарские о-ва.

СПбГУ

Таблица № 330

Территория, население и сельское хозяйство Испании по районам [1]

Районы [2]	Площадь (в тыс. кв. км)	Население (в тыс.) (1933 г.)	Плотность (на 1 кв. км)	В процентах к итогу											
				Площадь	Население	Площадь леса	Виноградники	Оливковое дерево	Посев пшеницы	Посев ячменя	Посев ржи	Лошади	Кр. рогат. скот	Овцы	Мулы и ослы
Галисия	29	2 261	78	5,7	9,6	7,2	2,3	0,0	1,1	0,2	18,0	11,3	33,5	1,7	2,2
Кантабрика	16	1 181	74	3,2	5,0	9,5	0,1	—	0,4	0,1	1,2	5,2	14,3	1,3	2,1
Кантабро-Пиренаика	18	1 281	71	3,6	5,4	0,5	2,3	0,6	3,4	1,5	0,1	5,4	6,7	4,1	2,5
Арагон	52	1 249	24	10,2	5,3	19,6	7,8	3,8	9,6	7,2	6,1	4,5	2,1	12,9	10,0
Каталония	40	2 928	73	7,9	12,5	5,5 [3]	18,6	10,6	4,6	3,8	1,9	9,1	3,4	3,6	5,6
Восток	34	2 589	76	6,7	11,0	6,9	16,0	7,6	4,8	11,3	0,2	6,9	1,7	2,7	6,7
Андалузия	87	4 726	55	17,2	19,8	9,7	6,6	55,4	17,3	22,3	2,1	28,3	12,9	12,3	24,1
Эстремадура	42	1 182	28	8,3	5,0	3,2	2,6	7,2	8,4	12,4	2,7	8,7	6,0	16,4	11,2
Леон	39	1 079	28	7,7	4,6	13,0	4,5	0,3	8,5	3,9	39,0	3,6	8,1	9,1	5,3
Центральный район	45	1 282	28	9,0	5,4	14,5	32,0	12,7	24,6	28,2	13,8	7,2	3,5	20,1	19,5
Старая Кастилия	98	3 521	36	19,5	14,9	10,4	6,6	0,5	17,3	8,1	14,9	7,7	7,3	13,9	9,4
Балеарские о-ва	5	374	75	1,0	1,5	[4]	0,6	1,3	1,2	1,0	—	2,1	0,5	1,9	1,4
Всего	505	23 653	47	100,0	100,0	100,0	100,0	100,0	100,0	100,0	100,0	100,0	100,0	100,0	100,0

[1] Н. Т.; «Anuario estadistico de Espana».

[2] Взяты принятые в испанской статистике сельскохозяйственные районы, несколько отличающиеся от старых испанских провинций. Авторами произведено укрупнение в двух случаях (Андалузия и Центральный район состоят в источнике каждый из двух частей).

[3] Включая Балеарские о-ва. [4] Включено в данные по Каталонии.

Таблица № 331

Площадь и население Испании по национальным и «старым» провинциям (исчисл. 1933 г.) [1]

Провинции[2]	Площадь (в тыс. кв. км)	Население (в тыс.)	Плотность (на 1 кв. км)	Провинции[2]	Площадь (в тыс. кв. км)	Население (в тыс.)	Плотность (на 1 кв. км)
Галисия	29	2 261	78	Арагон	47	1 042	22
Астурия	11	806	73	Каталония	40	2 928	73
Леон	39	1 079	28	Валенсия	23	1 942	84
Эстремадура	42	1 182	28	Мурсия	26	992	38
Старая Кастилия	66	2 022	31	Гранада	29	1 633	56
Новая Кастилия	72	3 018	42	Андалузия	58	3 093	53
Баскские провинц.	7	930	133	Балеарские о-ва	5	374	75
Наварра	11	351	32				
				Всего	505	23 653	47

[1] Н. Т. [2] Старые испанские провинции (состав их см. в примечании к карте № 8 на стр. 349).

Таблица № 332

Характеристика земельных отношений в Испании по кадастровым данным по 27 провинциям [1] [2]

Группы сельскохоз. предприятий по размерам	Число предпринимателей (собственники, арендаторы, издольщики)		Площадь	
	Тыс.	%	Тыс. га	%
Меньше 1 га	498	38,9	201	1,1
От 1 до 5 „	481	37,6	1 128	6,3
„ 6 „ 10 „	129	9,9	1 031	5,8
„ 11 „ 20 „	88	6,9	1 209	6,7
„ 21 „ 50 „	39	3,0	1 146	6,4
„ 51 „ 100 „	20	1,6	1 176	6,6
„ 101 „ 200 „	20	1,6	4 809	26,8
„ 201 „ 500 „	4	0,3	2 265	12,6
„ 501 „ 1000 „	2[3]	0,1	2 226	12,4
„ 1001 „ 3000 „	1[4]	0,1	1 887	10,5
Свыше 3000 „	0[5]	0,0	857	4,8
Итого	1 282	100,0	17 935	100,0
в том числе:				
Собственники			11 051	61,7
Арендаторы			5 772	32,3
Издольщики			1 002	5,4
Прочие формы землепользования			110	0,6

[1] А. В. К. Д.; Б. С. Э. [2] Данные относятся к 1924 г. и охватывают ок. 35% площади Испании. К сожалению, в источнике не указано, какие преимущественно районы вошли в состав этих 27 провинций, что очень важно в виду наличия значительных внутренних различий между отдельными районами страны. [3] 1612. [4] 635. [5] 147.

Таблица № 333

Проведение в Испании «аграрной реформы» [1]

	Землеустроено семейств (тыс.)	Площадь (тыс. *га*)
Вся площадь Испании		50 200
„Выявлено" подлежащих безвозмездному отчуждению земель бывших грандов		553
Подлежавшие отчуждению за выкуп помещичьи земли участками свыше 100 *га* (только в кадастрированных провинциях) [2]	—	10 000
Муниципальные (бывшие общинные) земли, перешедшие к помещикам в период разложения сельской общины		5 000
К 1 июля 1934 г. землеустроено:		
1) На основании декрета об интенсификации	43	106
2) На землях бывших грандов	7	74
3) „Временное занятие земли" с выкупом	2	12
Всего [3]	52	192

[1] О социальной сущности «аграрной реформы» см. книгу Б. Минлос. Аграрный вопрос в Испании, изд. МАИ 1934. [2] Земли кадастрированы в 27 провинциях, занимающих примерно половину площади страны. [3] При оценке этих ничтожных цифр следует иметь в виду, что в Испании имеется около 2,2 млн. сельскохозяйственных рабочих, безземельных или с карликовыми парцеллами.

Таблица № 334

Внешняя торговля Испании [1]

(В миллионах пезет)

Импорт	1928	1934	Экспорт [2]	1934
Весь импорт	3 005	861	**Весь экспорт**	611
в том числе:			в том числе:	
Зерно и мука	614	5		
Прочее продовольствие		137	Фрукты и овощи	238
Табак	204	29	Оливковое масло	46
Хлопок	380	92	Вино	45
Прочее текстильное сырье и полуфабрикаты		40	Консервы	40
Лес и изделия из него	155	51		
Уголь	...	23	Железная руда и пириты	32
Нефть и нефтепродукты	...	41	Свинец и др. цветн. металлы	22
Металлы и металл. изделия	179	23	Хлопчатобумажн. изделия	19
Машины и аппараты	487	98	Пробка	25
Автомобили и авточасти		59		
Химикалии и удобрения	308	78		

[1] R. I. C.; S. Y. [2] В 1928 г. вывоз равнялся 2 183 млн. пезет.

Таблица № 335

Ориентировочный баланс топлива, нефтепродуктов, черных и цветных металлов Испании [1]

	Годы	Производство (в тыс. тонн)	Импорт		Экспорт		Итого в тысячах тонн [2]	% отношение производства к итогу
			В тыс. тонн	В % к производству	В тыс. тонн	В % к производству		
Уголь	1929	7 547	1 753	23	—	—	9 300	81
	1934	6 301	1 025	16	—	—	7 326	86
Мазут	1929	—	110	—	—	—	110	0
	1934	—	352	—	—	—	352	0
Бензин	1929	—	280	—	—	—	280	0
	1934	—	440	—	—	—	440	0
Железная руда [3]	1929	6 547	—	—	5 595	86	952	698
	1934	1 970	—	—	1 778	90	192	103
Сталь	1929	1 007	68	7	—	—	1 075	93
	1933	508	10	2	—	—	518	98
Медь	1929	21	1	5	7	33	15	140
	1934	8	0	0	1	13	7	114
Цинк	1929	12	1	8	4	33	9	133
	1934	8	2	25	1	13	9	89
Свинец	1929	134	0	0	100	75	34	395
	1934	73	0	0	57	78	16	456
Алюминий	1929	1	0	0	—	—	1	100
	1934	1	0	0	—	—	1	100

[1] «The mineral industry». [2] Производство, плюс импорт, минус экспорт. [3] Выплавка чугуна в тысячах тонн: 1929 г. — 753; 1933 г. — 339.

Таблица № 336

Баланс зерновых хлебов и картофеля Испании [1]

(Среднегодовой, в тысячах тонн)

Культуры	Годы	Сбор (в тыс. тонн)	Импорт [2]		Экспорт [2]		Итого тыс. тонн [3]	% отношение сбора к итогу
			В тыс. тонн	В % к сбору	В тыс. тонн	В % к сбору		
Пшеница	1923—27	3 989	8	0	15	0	3 982	100
	1932—34	4 497	97	2	0	0	4 594	98
Рожь	1923—27	682	0	0	0	0	682	100
	1932—34	582	0	0	0	0	582	100
Ячмень	1923—27	2 103	10	0	14	1	2 099	100
	1932—34	2 625	0	0	3	0	2 622	100
Овес	1923—27	554	—	—	—	—	554	100
	1932—34	726	—	—	—	—	726	100
Кукуруза	1923—27	616	339	55	0	0	955	65
	1932—34	714	152	21	0	0	866	127
Рис	1923—27	295	0	0	57	19	238	124
	1932—34	307	0	0	32	10	275	112
Итого по шести хлебам	1923—27	8 239	357	4	86	1	8 510	97
	1932—34	9 451	249	3	35	0	9 665	98
Картофель	1923—27	2 951	23	1	46	1	2 928	101
	1932—34	4 825	21	0	111	2	4 735	102

[1] Вычислено по A. I. S. A. и S. J. D. R. [2] Включая муку в переводе на зерно. [3] Сбор, плюс импорт, минус экспорт.

Таблица № 337

Платежный баланс Испании в 1931 г. в миллионах золотых песет [1] [6]

	Дебет	Кредит	Сальдо
Внешняя торговля [2]	1 301,4	1 042,0	— 259,4
Проценты и дивиденды	57,6	75,0	+ 17,4
Правительственные поступления и платежи	34,1	4,3	— 29,8
Фрахты за морской тоннаж [3]	83,1	124,1	+ 41,0
Страхование	1,7	—	— 1,7
Денежные переводы эмигрантов	3,2	160,0	+ 156,8
Расходы, производимые туристами	73,2	64,4	— 8,8
Прочие статьи	28,7	15,5	— 13,2
Перемещение капитала (долгосрочные операции):			
а) погашение задолженности	2,5	3,6	+ 1,1
б) покупка-продажа ценностей [4]	36,2	32,7	— 3,5
в) новые эмиссии капитала	—	1,3	+ 1,3
Перемещение капитала (краткосрочные операции)	182,3	283,2	+ 100,9
Итого	221,0	320,8	+ 99,8
Перемещение золота	0,1	0,1	—
Всего	1 804,0	1 806,2	+ 2,2 [5]

[1] B. D. P.-B. O. P. [2] Включая ряд исправлений и дополнений. [3] Включая портовые расходы. [4] Ценные бумаги и недвижимое имущество. [5] Это сальдо указывает на пропуски и ошибки, имевшие место при составлении платежного баланса. [6] Положительное сальдо (+) означает уменьшение обязательств по отношению к заграница или увеличение обязательств заграницы по отношению к Испании. Отрицательное сальдо (—) означает обратное.

СПбГУ

Экономические районы и области Италии.

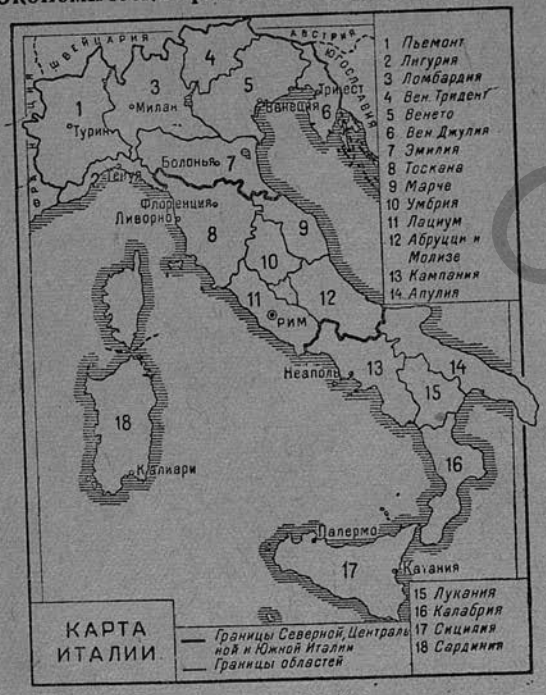

Карта № 9.

Таблица № 338

Эмиграция из Италии в 1881—1934 гг. [1] [2] [4]

Годы	В страны Европы и Средиземноморья		В заокеанские страны				Всего эмигрантов	Число реэмигрантов [3]
	Итого	В том числе во Францию	Итого	В том числе в Соед. Штаты и Канаду	В том числе в Бразилию	В том числе в Аргентину, Уругвай и Парагвай		
1881	94 768	50 735	41 064	11 868	6 766	16 947	135 832	. . .
1891	106 056	31 248	187 575	44 522	108 414	27 542	293 631	. . .
1901	253 571	59 162	279 674	124 636	82 159	64 090	533 245	. . .
1913	313 032	83 435	559 566	407 475	31 952	113 750	872 598	. . .
1916	68 224	44 350	74 140	67 827	1 524	4 112	142 364	. . .
1920	205 372	157 025	409 239	351 517	10 563	38 124	614 611	. . .
1921	84 328	44 782	116 963	73 311	8 587	33 849	201 291	92 212
1922	155 554	99 464	125 716	45 483	9 275	65 030	281 270	. . .
1928	90 607	49 351	92 319	37 924	2 650	26 684	182 926	98 752
1929	110 552	51 001	79 588	32 669	2 303	24 043	190 140	109 073
1929*	88 054	51 001	61 777	32 669	2 303	24 038	149 831	109 073
1930*	220 985	167 191	59 112	23 399	1 736	29 864	280 097	129 022
1931*	125 079	74 080	40 785	17 026	1 522	20 140	165 864	107 744
1932*	58 550	33 476	24 759	11 788	1 256	9 848	83 309	73 213
1933*	166 465	. . .	28 307	. . .	. . .	. . .	194 772	126 001
1934*	142 158	. . .	33 582	. . .	. . .	. . .	175 740	106 975

[1] «Annuario Statistico Italiano»; S. Y.; S. J. D. R. [2] С 1929 г. итальянская статистика регистрирует в качестве эмигрантов только лиц, идущих за границу на заработки; за 1929 г. сведения приведены по старому и по новому способу подсчета. [3] Реэмигрантами называются эмигранты, возвращающиеся обратно на родину. [4] Фашистское правительство стремится (в целях сохранения контингента военнообязанных) разными мероприятиями сократить размеры эмиграции, особенно заокеанской.

Размещение населения и специализация сельского хозяйства по районам Италии (размещение производства важнейших культур) [1]

Области [2]	Площадь (в тысячах кв. км)	Население (1931) (в тысячах)	Плотность (на 1 кв. км)	Посевные площади в 1932 г.			важнейших культур в тысячах гектаров				Процентное распределение отдельных производств по районам (1932)						
				Зерновые													
				Всего	в том числе												
					пшеница	кукуруза	Картофель	Каштаны	Оливки	Виноградники	Посев всех зерновых	Посев пшеницы	Посев кукурузы	Производство оливкового масла	Производство вина	Производство шелковых коконов	Производство цитрусовых
1. Пьемонт	29,3	3 498	120	582	309	140	31	123	—	257	8,0	6,2	9,6	—	11,0	10,9	—
2. Лигурия	5,4	1 437	265	33	25	8	13	82	55	50	0,4	0,5	0,5	2,0	1,6	0,1	0,1
3. Ломбардия	23,8	5 545	233	595	277	232	20	31	4	191	8,1	5,6	16,0	0,3	6,2	29,0	0,0
4. Венеция Тридентина [3]	13,9	660	48	44	14	11	16	2	0	32	0,6	0,3	0,8	0,1	1,9	2,0	—
5. Венето	25,4	4 123	162	630	304	303	20	32	3	601	8,7	6,1	20,9	0,0	5,9	42,4	—
6. Венеция Джиулиа и Зара [4]	8,7	979	113	71	28	32	24	6	18	56	1,0	0,6	2,2	0,6	1,5	0,7	—
7. Эмилия	22,1	3 218	145	638	502	106	18	51	15	714	8,7	10,1	7,3	0,2	8,8	4,4	—
Итого Северная Италия	128,6	19 460	150	2 593	1 459	832	142	327	95	1 901	35,5	29,4	57,3	3,2	36,9	89,5	0,1
8. Тоскана	22,9	2 892	127	469	353	66	22	146	229	493	6,4	7,1	4,6	9,2	9,8	2,5	0,0
9. Марче	9,7	1 218	126	332	255	67	13	3	164	368	4,5	5,2	4,6	0,5	5,9	5,3	0,0
10. Умбрия	8,5	694	82	210	170	22	13	2	65	183	2,9	3,4	1,5	2,2	2,4	0,2	—
11. Лациум	17,2	2 385	138	408	262	111	12	15	103	207	5,6	5,3	7,7	9,9	4,5	0,0	2,1
12. Абруцци и Молизе	15,4	1 499	98	501	353	127	99	6	191	96	6,8	7,1	8,8	9,6	4,2	0,3	0,1
Итого Центр. Италия	73,7	8 688	118	1 920	1 393	393	159	172	752	1 347	26,2	28,1	27,2	31,4	26,8	8,3	2,2
13. Кампания	13,5	3 495	258	425	266	123	61	33	169	241	5,8	5,4	8,6	7,2	12,8	0,1	3,4
14. Апулия	19,3	2 487	129	596	431	11	10	0	459	191	8,2	8,7	0,8	35,3	9,8	0,0	1,1
15. Лукания [5]	10,0	508	51	292	195	25	9	5	36	16	4,0	3,9	1,7	4,3	1,2	—	0,7
16. Калабрия	15,1	1 669	110	363	237	56	26	66	247	57	5,0	4,9	3,9	6,2	1,6	1,8	15,3
Итого Южная Италия	57,9	8 159	141	1 676	1 129	215	106	104	911	505	23,0	22,9	15,0	53,0	25,4	1,9	20,5
17. Сицилия	25,7	3 897	152	866	772	1	4	3	291	185	11,8	15,6	0,0	10,8	9,4	0,3	76,3
18. Сардиния	24,1	973	40	256	199	8	3	10	42	32	3,5	4,0	0,5	1,6	1,5	0,0	0,9
Вся Италия	310,0	41 177	133	7 311	4 952	1 449	414	616	2 091	3 970	100,0	100,0	100,0	100,0	100,0	100,0	100,0

[1] S. Y.; «Annuario Statistico Italiano».

[2] См. карту № 9 на стр. 355. Перечисленные 18 областей разделяются на 92 провинции (от 2 до 9 в области).

[3] Принудительно введенное итальянское название для территории, большая часть которой до империалистической войны входила в состав Австрии; населена преимущественно немцами (Deutschsüdtirol) и сейчас усиленно итальянизируется.

[4] Итальянское искусственное название для ряда бывших австрийских территорий со славянским и смешанным населением, в которых проводится политика насильственной итальянизации.

[5] Бывшая Базиликата.

ОПРУ

Таблица № 340

Отраслевой состав и размеры предприятий в промышленности Италии (по переписи 1927 г.) [1] [2]

Отрасли	Число предприятий	Число рабочих			Процентное распределение рабочих по предприятиям, имеющим:		
		В тысячах	В % к итогу	В среднем на 1 предприятие	до 100 рабочих	от 100 до 500 рабочих	свыше 500 рабочих
1. Горное дело	5 124	98,8	2,8	19	45	28	27
2. Обработка неметаллических ископаемых	17 401	171,9	4,9	10	70	25	5
3. Металлургия	2 102	122,5	3,5	60	20	24	56
4. Машиностроение	80 705	478,9	13,8	6	55	17	28
в том числе:							
автомобильное пр-во	5 322	48,9	1,4	9	37	11	52
5. Химическая	5 155	99,5	2,8	19	45	31	24
6. Текстильная	10 406	642,7	18,5	62	18	45	37
в том числе:							
хлопчатобумажная	2 310	250,7	7,2	108	13	38	49
шелковая	1 633	174,1	5,0	107	21	66	13
7. Пр-во одежды и т. п.	191 274	492,0	14,1	2	88	8	4
8. Пищевкусовая	81 973	343,1	9,8	4	81	8	11
9. Деревообрабатывающая	103 015	286,1	8,2	3	94	5	1
10. Бумажная	2 267	45,7	1,3	20	53	29	18
11. Полиграфическая	8 002	57,5	1,7	7	81	15	4
12. Кожевенная и меховая	7 950	53,4	1,5	7	69	24	7
13. Пр-во электроэнергии, водопроводы и т. п.	5 911	61,9	1,8	10	63	28	9
14. Комбинированные пр-ва	1 534	17,1	0,5	11	45	40	15
15. Строительная	38 538	331,4	9,5	9	70	23	7
16. Прочие производства	62 283	184,4	5,3	3	90	7	3
Вся промышленность	623 640[3]	3 486,9	100,0	5,5	61	21	18

[1] «Annuario Statistico Italiano».
[2] Фабрично-заводская и мелкая промышленность.
[3] В том числе 4 150 предприятий, имеющих от 100 до 500 рабочих каждое, и 695 предприятий, имеющих свыше 500 рабочих каждое.

СПбГУ

Таблица № 341

Состав «индекса объема промышленного производства» Италии и веса отдельных отраслей промышленности в нем [1]

(Индекс Ministero delle Corporazioni. База — 1928 г.) [2]

Отрасли	Веса	Отрасли	Веса
Текстильная промышленность	37,0	жел.-дор. оборудование	3,1
в том числе:		электрические машины	2,9
хлопчатобумажная пряжа	6,8	суда	3,7
хлопковые ткани	11,6	специальные машины	7,4
шелковая пряжа	9,8	разные машины	9,1
шелковые ткани	2,9	Строительство	14,9
искусственный шелк	2,8	Общественные работы	4,1
Металлургическая промышл.	3,1	Бумажная промышленность	3,0
в том числе:		Производство электроэнергии	3,7
сталь	1,3	Прочие отрасли	1,3
прокат	1,1		
Машиностроительн. промышл.	32,9	Всего (индекс 1928 г.)	100,0
в том числе:			
автомобили	4,3		

[1] A. S. N. [2] «Индекс объема промышленного производства» должен учитывать действительно существующее соотношение отдельных отраслей промышленности, выраженное через объем их продукции. «Веса» — это показатель удельного веса каждой отрасли промышленности в базисный год. Этот показатель очень далек от совершенства, но он, все же, дает возможность судить о соотношении отдельных отраслей хозяйства Италии.

Индекс Ministero delle Corporazioni охватывает 32 отрасли промышленности; для металлургии, бумажной и текстильной промышленности и для электростанций учитывается физический объем продукции; для прочих отраслей объем продукции учитывается по косвенным показателям (число рабочих, степень использования оборудования и т. п.). Индекс представляет взвешенную геометрическую среднюю. Веса отдельных отраслей установлены, в основном, по количеству занятых рабочих по данным переписи 1927 г.; кроме того делаются поправки на основе исчисления чистой продукции.

Таблица № 342

Распределение установленной мощности гидроэлектростанций Италии по горным системам [1]

Горы, с которых начинаются использованные водные ресурсы	Установленная мощность	
	В тыс. *квт*	В % к итогу
Альпы	2 330	69,6
Аппенины северные	232	6,9
„ южные	712	21,2
Горы и возвышенности островов	76	2,3
Всего	3 350	100,0

[1] «Movimento economico dell'Italia». Данные на 1930 г.

Таблица № 343

Порайонная характеристика электрификации Италии в 1932 г.[1] [2]

Районы	Число станций на 1/I 1933 г.			Установленная мощность			Производство энергии		
	Гидростанции	Тепловые станции	Всего	На гидростанциях	На тепловых станциях	На всех станциях	На гидростанциях	На тепловых станциях	На всех станциях
	Мощность в тыс. *квт*; производство в млн. *квт-ч*								
Северная Италия	709	149	858	3 191	521	3 712	7 220	84	7 304
Центральная Италия . .	216	28	244	711	170	881	2 065	97	2 162
Южная Италия	51	30	81	208	69	277	499	11	510
Острова	15	20	35	76	79	155	153	101	254
Итого Италия в 1932 г.	991	227	1 218	4 186	839	5 025	9 937	293	10 230
То же в 1928 г. . . .	844	226	1 070	2 910	646	3 556	8 694	235	8 929
	В % к итогу по Италии в 1932 г.								
Северная Италия	71,6	65,6	70,5	76,3	62,1	73,9	72,8	28,8	71,4
Центральная Италия . .	21,7	12,3	20,0	17,0	20,3	17,5	20,7	33,1	21,1
Южная Италия	5,2	13,2	6,7	5,0	8,2	5,5	5,0	3,8	5,0
Острова	1,5	8,9	2,8	1,7	9,4	3,1	1,5	34,3	2,5
Итого Италия	100,0	100,0	100,0	100,0	100,0	100,0	100,0	100,0	100,0
	В % к итогу по каждому району в 1932 г.								
Северная Италия	82,6	17,4	100,0	86,0	14,0	100,0	99,0	1,0	100,0
Центральная Италия . .	88,5	11,5	100,0	80,6	19,4	100,0	95,5	4,5	100,0
Южная Италия	63,0	37,0	100,0	75,1	24,9	100,0	98,0	2,0	100,0
Острова	42,8	57,2	100,0	49,0	51,0	100,0	60,4	39,6	100,0
Итого Италия	81,5	18,5	100,0	83,5	16,5	100,0	97,0	3,0	100,0

[1] «Annuario Statistico Italiano 1933 — Instituto Centrale di statistica del regno d'Italia». Состав районов см. на стр. 355. [2] Порайонная характеристика за 1930 г. дана в «Справочнике», 1-ое издание, табл. № 313. В 1929 г. было импортировано из-за границы 229 млн. *квт-ч* электроэнергии. В 1932 г. эта цифра упала до 169 млн. *квт-ч*.

СПбГУ

Таблица № 344

Распределение производства электроэнергии в Италии по месяцам (сравнительная равномерность производства, обеспеченная установкой гидростанций на реках с различным водным режимом) [1]

(В процентах к итогу за год)

Месяцы	1928	1929	1930	1932	1933
Январь	7,5	8,2	8,3	7,9	7,9
Февраль	7,3	7,2	7,5	7,6	7,2
Март	7,8	7,4	8,0	7,9	7,8
Апрель	7,7	7,6	8,2	7,5	7,6
Итого за 4 месяца	30,3	30,4	32,0	30,9	30,5
Май	8,7	8,6	8,7	8,3	8,2
Июнь	8,6	8,8	8,6	8,4	8,1
Июль	8,8	9,3	9,1	8,7	8,9
Август	8,3	8,8	8,5	8,6	8,6
Итого за 4 месяца	34,4	35,5	34,9	34,0	33,8
Сентябрь	8,4	8,4	8,6	8,6	8,7
Октябрь	8,9	8,9	8,7	9,0	9,1
Ноябрь	9,2	8,5	8,0	8,7	9,0
Декабрь	8,8	8,3	7,8	8,8	8,9
Итого за 4 месяца	35,3	34,1	33,1	35,1	35,7
Всего за год в %	100,0	100,0	100,0	100,0	100,0
„ „ „ в млн. *квт-ч*	8 490	9 117	9 504	10 014	11 061

[1] «Movimento economico dell'Italia» — «Annuario Statistico Italiano». Настоящая таблица, совместно с табл. № 343, демонстрирует сравнительно равномерное производство электроэнергии по месяцам года. Гидростанции Севера, Центра и Юга связаны между собою линиями электропередачи.

СПбГУ

Железорудная и металлургическая промышленность Италии по районам [1]

(В тысячах тонн)

	1930	1931	1932	1933
А. Добыча железной руды [7]				
Остров Эльба	572	428	347	362
Северная Италия (Пьемонт)	101	120	55	134
Прочие районы	45	13	10	12
Всего по Италии	718	561	412	508
Б. Выплавка чугуна				
Северная Италия [2]	177	192	156	196
Центральная Италия [3]	245	215	207	211
Южная Италия [4]	115	103	98	111
Всего по Италии	537	510	461	518
в том числе электроплавка	...	...	6	2
В. Выплавка стали				
Северная Италия [5]	1 292	1 032	1 000	1 233
Центральная Италия [6]	308	254	267	324
Южная Италия [4]	143	123	128	213
Всего по Италии	1 743	1 409	1 395	1 770
в том числе электроплавка	210	187	271	376

[1] «Bulletin Comité des forges».
[2] Венеция Джиулиа, Пьемонт, Ломбардия, Венето.
[3] Тоскана.
[4] Кампания.
[5] Ломбардия, Пьемонт, Лигурия, Венето.
[6] Тоскана, Лациум, Умбрия.
[7] См. также таблицу № 346.

СПбГУ

Таблица № 346

Горная промышленность Италии [1]

Отрасли (добываемые ископаемые)	Число эксплоатируемых рудников			Число рабочих (в тысячах)			Сумма производства (в млн. лир)			Добыча в тыс. тонн			
	1920	1928	1933	1920	1928	1933	1920	1928	1933	1920	1928	1933	1934
Вся горная промышленность . .	1 018	872	581	67,5	48,4	32,3	645	664	293	—	—	—	—
в том числе добыча:													
Серы	453	216	155	23,1	10,9	11,6	173	116	95	296	328	2 320	. . .
Колчедана (жел. и медн.)	13	23	20	2,7	3,5	3,6	28	72	38	322	558	733	812
Железной руды .	59	18	7	2,7	1,6	1,0	17	33	16	390	625	508	485
Марганцев. руды .	25	9	5	0,6	0,2	0,2	4	2	1	36	10	4	6
Цинковой и свинц. руды	111	108	43	10,8	11,9	3,6	87	135	21	137	277	122	155
Медной руды . . .	4	3	1	0,6	0,1	0,1	2	1	0	14	8	12	0
Ртути (руды) . . .	9	13	5	2,6	2,4	0,9	44	90	5	. . .	245	69	. . .
Сурьмы (руды) . .	7	7	2	0,3	0,1	0,1	0	1	0	1	2	2	. . .
Золота	—	7	10	—	0,1	0,1	—	1	1	—	. . .	. . .	[3]
Угля [2]	201	61	35	19,6	6,0	4,1	44	45	34	1 740	836	749	783

[1] S. Y.; «Annuario Statistico Italiano»; «Compendio Statistico Italiano», 1935.
[2] И других видов минерального топлива. [3] См. табл. № 100.

Таблица № 347

Внешняя торговля Италии (в млн. лир) [1]

Импорт	1928	1933	Экспорт	1928	1933
Весь импорт	22 042	7 413	**Весь экспорт**	14 529	5 980
в том числе:			в том числе:		
Зерновые прод. и пр. .	3 942	311	Натур. и искусств. шелк и шелковые изделия .	2 992	752
Мясные и молочные продукты, яйца	482	178	Проч. текстильн. издел. .	3 224	1 077
Рыба и рыбные прод. . .	403	165	Фрукты и овощи	1 605	1 077
Колониальн. прод., сахар	669	230	Сыр	484	192
Животн. и растит. жиры .	1 154	376	Вино	311	138
Живой скот	416	123	Одежда, обувь и пр. . .	344	55
Хлопок, шерсть и проч. текстильное сырье . .	4 955	2 538	Кожи, меха и пр.	605	155
Кожи и шкуры	1 115	325	Минеральные прод. [3] . .	459	240
Лесоматериалы	785	316	Машины и приборы . .	341	228
Минер. сырье, руды и пр. [5]	1 337	890	Автомобили и суда [2] . .	499	275
Нефтепродукты, каучук.	909	456	Химикалии [4]	597	216
Металлы не в деле и в полуфабрикате	1 655	569			
Машины и приборы . .	1 360	615			
Химикалии [4]	667	312			

[1] S. Y. [2] И другие транспортные средства (аэропланы). [3] В частности сера. [4] Включая фармацевтические и парфюмерные изделия, удобрения и дубильные вещества. [5] Включая уголь.

Таблица № 348

Ориентировочный баланс топлива, нефтепродуктов, черых и цветных металлов Италии [1]

	Годы	Производство в тысячах тонн	Импорт		Экспорт		Итого в тысячах тонн [2]	Процентное отношение производства к итогу
			Тысяч тонн	В % к производству	Тысяч тонн	В % к производству		
Уголь	1929	1 005	13 500	1 346	—	—	14 505	7
	1934	783	11 800	1 510	—	—	12 583	6
Нефть	1929	6	97	1 620	—	—	103	6
	1934	30	143	475	—	—	173	17
Мазут и газойл	1929	...	590	...	—	—	...	...
	1934	...	1 122	...	—	—	...	...
Бензин	1929	21	387	18 400	—	—	408	5
	1934	126	348	276	—	—	474	27
Керосин	1929	16	162	1 000	—	—	178	9
	1934	38	150	395	—	—	188	20
Железная руда	1929	722	272	38	252	35	742	97
	1934	502	295	59	321	64	476	106
Чугун	1929	679	178	26	4	0	853	80
	1934	528	60	11	—	—	588	90
Лом, скрап	1929	...	929	...	0	0	...	...
	1934	...	732	...	0	0	...	...
Сталь	1929	2 253	...	...	...	...	...	...
	1934	1 832	0	0	30	2	1 802	102
Медь	1929	1	56	5 600	2	200	55	2
	1934	0	63	—	0	—	63	0
Цинковая руда	1929	87	—	—	...	...	...	—
	1934	40	—	—	20—25	50—63	20—15	200— 255
Цинк	1929	16	8	50	1	6	23	70
	1934	24	3	12	0	0	27	89
Боксит [3]	1929	193	—	—	150—180	75—80	10—40	500—2000
	1934	134	—	—	...	...	...	...
Алюминий [3]	1929	7	2	29	0	0	9	78
	1934	13	0	0	6	—	7	186

[1] Составлено по S. J. D. R. и по остальным таблицам «Справочника». [2] Производство, плюс импорт, минус экспорт. [3] Алюминий производится не только из боксита, но и из леусита, добыча которого равна 4—5 тыс. тонн в год.

СТОГУ

Таблица № 349

Баланс зерновых хлебов и картофеля Италии [1] [3]

(Среднегодовой, в тыс. тонн)

Культуры	Годы	Сбор (в тыс. тонн)	Импорт [2]		Экспорт [2]		Итого тыс. тонн [4]	% отношение сбора к итогу
			В тыс. тонн	В % к сбору	В тыс. тонн	В % к сбору		
Пшеница	1909—13	4 990	1 556	31	86	2	6 460	77
	19 3—27	5 728	2 328	41	91	2	7 935	72
	1932—34	7 327	684	9	214	3	7 797	94
Рожь	1909—13	135	17	13	0	0	152	89
	1923—27	161	7	5	3	2	165	98
	1932—34	158	13	8	0	0	171	92
Ячмень	1909—13	220	18	8	0	0	238	92
	1923—27	229	24	10	3	1	250	92
	1932—34	225	42	18	0	0	267	84
Овес	1909—13	536	118	22	1	0	653	82
	1923—27	557	123	22	1	0	679	82
	1932—34	556	152	27	0	0	708	79
Кукуруза	1909—13	2 549	378	15	6	0	2 921	87
	1923—27	2 593	331	13	7	0	2 917	89
	1932—34	2 933	315	11	33	1	3 215	91
Рис	1909—13	475	3	1	67	14	411	116
	1923—27	623	1	0	172	27	452	138
	1932—34	637	3	0	172	27	468	137
Итого по шести хлебам	1909—13	8 905	2 090	23	160	2	11 835	82
	1923—27	9 891	2 814	29	277	3	12 428	80
	1932—34	11 836	1 209	10	419	4	12 626	93
Картофель	1909—13	1 655	7	0	98	6	1 564	106
	1923—27	2 034	70	1	209	10	1 895	107
	1932—34	2 639	58	2	122	5	2 575	102

[1] Вычислено по A. I. S. A. и S. J. D. R.
[2] Включая муку в переводе на зерно.
[3] 1909—13 гг. — в довоенных границах.
[4] Сбор, плюс импорт, минус экспорт.

СПбГУ

Платежный баланс Италии [1]

Таблица № 350

(В миллионах лир)

Статьи	1910	1923	1927		
	Сальдо		Дебет	Кредит	Сальдо
Внешняя торговля	—1 166	—5 400	20 374	15 615	—4 759
Проценты и дивиденды	— 113	— 321	1 700	675	—1 025
Денежн. переводы эмигрантов	+ 470	+2 520	395	2 330	+1 935
Расходы туристов	+ 435	+2 750	325	2 455	+2 130
Фрахты за морской тоннаж	+ 157 [2]	+ 967 [3]	515 [3]	1 575 [3]	+1 060 [3]
Расходы и поступления правительства за границей	...	...	435	100	— 335
Смешанные статьи	+ 200	— 520	—	395	+ 395
Перемещение капитала	...	— 273	275	3 570	+3 295
Перемещение золота	+ 17	— 23	155	4	— 151
Всего	—	— 300	24 174	26 719	+2 545

[1] Составлен на основании исчислений Borgatta для 1927 и 1923 гг. и Stringher'a для 1910 г. [2] Включая банковские комиссии. [3] Включая расходы судов за границей и портовые сборы в Италии.

Ориентировочный платежный баланс Италии [1]

Таблица № 351

(В миллионах лир)

Статьи	1929			1930		
	Дебет	Кредит	Сальдо	Дебет	Кредит	Сальдо
Внешняя торговля	21 668	15 236	—6 432	17 350	12 119	—5 231
Проценты и дивиденды	950—1 050	—	— 950—1 050	950 — 1 000	—	— 950—1 000
Денежные переводы эмигрантов	200— 230	2 300—2 50	+2 100—2 120	200	1 970—2 200	+1 770—2 000
Расходы туристов	316	2 418	+2 102	270	2 100—2 200	+1 830—1 930
Фрахты за морской тоннаж	480— 555	1 660—1 690	+1 180—1 135	420 — 480	1 420—1 475	+1 000— 995
Репарации натурой	—	231	+231	—	525	+525
Расходы и поступл. правит. за границей	200	—	—200	180	—	—180
Смешанные статьи	—	420	+420	—	400	+400
Перемещение золота	239	10	—229	104	8	— 96
Итого	24053—24258	22275—22355	—1 778—1 903	19 474—19 584	18542—18747	—932— 837

[1] Данный баланс составлен Borgatta и отличается наличием целого ряда условностей.

КАНАДА

Таблица № 352

Иммиграция в Канаду [1]

(Отчетный год считается с 1 апреля по 31 марта)

Годы	Национальность иммигрантов												Всего иммигрантов [2]	Доля в общем числе иммигрантов (в процентах)	
	Из Соединен. Штатов	Англичане	Ирландцы	Шотландцы	Австрийцы и венгерцы	Немцы	Норвежцы и шведы	Французы и бельгийцы	Итальянцы	Евреи	Финны	Прочие национальности		эмигрантов из Соед. Штатов	англичан, ирландцев и шотландцев
1917/18	71 314	2 531	174	473	—	1	391	133	189	32	155	3 681	79 074	90	4
1918/19	40 715	8 060	336	1 518	2	1	192	270	49	22	44	6 493	57 702	71	17
1919/20	49 656	45 855	2 751	10 997	8	12	420	3 116	1 165	116	95	3 145	117 336	42	51
1920/21	48 059	48 630	6 384	19 248	49	137	1 144	2 506	3 880	2 763	2 478	13 199	148 477	32	50
1921/22	29 345	23 852	3 572	11 596	62	178	922	835	2 413	8 404	595	3 225	89 999	33	44
1922/23	22 007	19 769	3 668	11 071	46	216	1 455	597	2 074	2 793	1 393	6 798	72 887	31	48
1923/24	20 655	38 143	9 719	25 057	82	1 769	5 960	2 032	6 379	4 255	10 698	23 811	148 560	14	49
1924/25	15 914	27 625	9 379	16 174	75	2 215	4 688	1 626	2 349	4 459	9 672	17 186	111 362	14	48
1925/26	18 778	20 742	5 993	10 295	75	7 356	2 407	1 561	1 638	3 587	2 542	21 090	96 064	20	38
1926/27	20 025	32 572	11 553	16 728	530	15 221	7 960	5 196	3 466	4 863	6 564	19 313	143 991	14	42
1927/28	25 007	27 775	8 756	14 341	606	12 032	7 461	3 039	5 593	4 296	5 713	36 978	151 597	16	33
1928/29	30 560	33 544	9 199	16 137	409	12 806	5 731	1 967	792	3 301	4 559	48 717	167 772	18	35
1929/30	30 727	35 283	10 159	18 640	437	14 281	5 174	1 393	1 277	3 544	5 330	37 043	163 288	19	39
1930/31	24 280	15 479	4 233	7 872	116	7 724	1 470	602	1 007	2 908	3 176	19 356	88 223	27	15
1931/32	14 297	4 454	791	1 843	—	727	149	134	414	202	166	2 575	25 752	54	27
1932/33	13 195	2 010	323	764	—	518	61	125	255	346	92	2 092	19 782	67	16
1933/34	7 740	1 430	283	547	—	401	50	115	267	599	112	99	13 903	55	16
1934/35	5 960	2 198			...	...	...	...	...	...	...	...	12 136	49	18

[1] S. Y.; «Board of Trade Journal». [2] Общее число иммигрантов в 1912/13 г. — 402 432; 1913/14 г. — 384 878; 1914/15 г. — 144 789; 1915/16 г. — 48 537; 1916/17 г. — 75 374.



Карта № 10.

Таблица № 353

Основные экономические показатели по районам Канады: население и транспорт [1]

Провинции	Площадь (в тыс. кв. км)	Население: В тыс. (1931)	Население: То же в %	Население: Плотность (на 1 кв. км)	Население: Процент городского населения	Население: Население 1931 г. в % к 1881 г.	Железные дороги: Длина в км (1933)	Железные дороги: То же в %	Железные дороги: Приходится на 1 000 кв. км
О-в принца Эдуарда	6	88	0,9	14,7	23	81	460	0,6	77
Новая Шотландия [4]	56	513	4,9	9,2	45	117	2 285	3,2	41
Новый Брунсвик	72	408	3,9	5,7	32	127	3 112	4,4	43
Итого по трем провинциям	134	1 009	9,7	7,5	38	117	5 857	8,2	43
Квебек	1 539	2 874	27,7	1,9	63	212	7 852	11,0	5
Онтарио	1 069	3 432	33,1	3,2	61	177	17 546	24,7	16
Манитоба	652	700	6,8	1,1	45	1 130	10 064	14,1	15
Саскачеван	652	922	8,9	1,4	32	...	13 982	19,7	21
Альберта	661	732	7,0	1,1	38	...	9 239	13,0	14
Брит. Колумбия	922	694	6,7	0,8	57	1 420	6 592	9,3	7
Юкон	536	4	0,0	0,0	32	...	—	—	—
Северо-западная территория	3 392	10 [2]	0,1	0,0	—	18 [3]	—	—	—
Вся Канада	9 557	10 377	100,0	1,1	54	242	71 132	100,0	7

[1] S. Y.; «The Canada Yearbook». [2] В том числе ок. 5 тыс. эскимосов и 4 тыс. индейцев. [3] Вымирание туземцев (индейцев и эскимосов). [4] Новая Скотия.

СПбГУ

Таблица № 354

Основные экономические показатели по районам Канады: сельское хозяйство [1]

Провинции [3]	Пригодная для сельского хоз. площадь			В том числе занятая площ.		Посевная площадь (1934)			Посев пшеницы (1934)		Посев трав (1934)		Процентное распределение скота (в перев. на крупн. рогат.)
	В тыс. *кв. км*	В %	В % к площади провинции	В тыс. *кв. км*	В % к пригодной площ.	В тыс. *га*	В %	В % к занятой площади	В тыс. *га*	В % ко всей посевн. площ.	В тыс. *га*	В % ко всей посевн. площ.	
О-в принца Эдуарда	5	0,3	83	5	92	191	0,8	38	10	5	91	48	1,0
Новая Шотландия [4]	33	2,3	59	17	52	225	1,0	13	2	1	162	72	2,3
Новый Брунсвик	43	2,9	60	17	40	367	1,6	22	6	2	229	63	2,3
Итого по трем провинц.	81	5,5	60	39	48	783	3,4	20	18	2	482	62	5,6
Квебек	177	12,2	11	70	40	2 408	10,6	34	26	1	1 370	57	15,8
Онтарио	266	18,2	25	92	35	3 642	16,0	39	211	6	1 281	35	25,7
Манитоба	131	9,0	20	61	47	2 428	10,7	40	1 025	43	220	9	9,0
Саскачеван	324	22,2	50	225	70	8 002	35,3	35	5 367	67	66	1	21,2
Альберта	354	24,3	53	158	45	5 232	23 2	33	3 036	58	114	2	20,0
Британская Колумбия	91	6,2	10	14	15	184	0,8	13	24	13	60	32	2,7
Юкон	36	2,4	9	0	0	0	0	—	0	—	0	—	0,0
Сев.-зап. территория						0	0	—	0	—	0	—	0,0
Вся Канада	1 460	100,0	15	659	45	22 679	100,0	34	9 707	43	3 593	16	100,0 [2]

[1] S. Y.; «The Canada Yearbook».[2] Всего 14,6 млн. голов (в переводе на крупный рогатый скот).[3] См. карту на стр. 368.[4] Новая Скотия.

Таблица № 355

Основные экономические показатели по районам Канады: промышленность и лесное хозяйство [1]

Провинции [6]	Горная промышленность (1933)				Валовая продукция обрабатыв. промышленности (1933)		Лесозаготовки в % (1932)	Лесопильное пр-во в % (1932)
	Вся продукция		В том числе					
			Золото	Уголь				
	Млн. долл.	%	Млн. долл.		Млн. долл.	%		
О-в принца Эдуарда	—	—	—	—	3,1	0,1	0,6	0,3
Новая Шотландия	17,0	7,7	0,0	15,9	52,9	2,5	5,3	3,9
Новый Брунсвик	2,1	1,0	—	1,0	44,8	2,2	5,3	5,7
Итого по трем провинц.	19,1	8,7	0,0	16,9	100,8	4,8	11,2	9,9
Квебек	28,1	12,7	7,9	—	653,1	31,3	37,5	25,7
Онтарио	110,2	49,8	44,6	—	1 005,2	48,2	21,4	14,2
Манитоба	9,0	4,1	2,6	0,0	91,4	4,4	2,8	0,8
Саскачеван	2,5	1,1	0,1	1,3	36,2	1,7	3,8	0,8
Альберта	19,7	8,8	6,7	12,3	54,6	2,6	4,8	2,6
Британская Колумбия	30,8	13,9	4,9	5 3	145,5	7,0	18,5	46,0
Юкон	2,0	0,9	—	—				
Сев.-зап. территория	—	—	—	—	—	—	—	—
Вся Канада	221,5 [2]	100,0	66,8	35,8	2 086,8 [3]	100,0	100,0 [4]	100,0 [5]

[1] «The Canada Yearbook»; S. Y. [2] В 1929 г. продукция равнялась 310,9 млн. долл.; в 1934 г. — 277,5 млн. [3] В 1929 г. — 4 029,4 млн. долл. [4] Всего 1 882 млн. куб. футов (53 млн. куб. метров). [5] Всего 38,5 млн. долл. [6] См. карту на стр. 368.

Таблица № 356

Расположение ферм Канады по отношению к городу-рынку и к железной дороге (1931 г.) [1]

Расстояние (от фермы)	Фермы, сгруппированные по расстоянию до ближайших:			
	города (рынка)		жел.-дор. станции	
	Тыс.	%	Тыс.	%
Меньше 5 миль [2]	210	28,9	374	51,3
От 5 до 9 „	215	29,4	218	30,0
„ 10 „ 14 „	111	15,3	72	9,9
„ 15 „ 24 „	86	11 8	33	4,5
Больше 24 „	89	12,3	15	2,1
Фермы без сведений	17	2,3	16	2,2
Всего ферм	728	100,0	728	100,0

[1] «The Canada Yearbook». [2] 1 миля = 1,609 *км.*

Таблица № 357

Распределение ферм в Канаде по размерам площади и по социальному положению держателя в 1921 г. [1]

		Группы ферм по размерам площади (в акрах)							Всего в 1921 г.	То же в 1931 г.
		1—4	5—10	11—50	51—100	101—200	201—299	300 и выше		
Число ферм (в тыс.)		21	23	83	158	230	31	165	711	729
Их площадь в млн. акров		0,1	0,2	2,9	13,9	35,8	7,6	80,3	140,8	163,3
Число ферм в %		3,0	3,2	11,6	22,3	32,3	4,4	23,2	100,0	—
Их площадь в %		0,0	0,1	2,1	9,8	25,5	5,4	57,1	100,0	—
Распределение ферм по соц. полож. держателя (в %)	собств.	85,9	87,8	90,6	91,2	90,5	86,3	74,4	86,5	80,5
	аренд.	12,7	10,0	7,0	6,8	6,2	5,3	11,2	7,9	10,2
	смеш.	1,4	2,2	2,4	2,0	3,3	8,4	14,4	5,6	9,3
	Итого	100,0	100,0	100,0	100,0	100,0	100,0	100,0	100,0	100,0
Распределение площади по соц. пол. держателя (в %)	собств.	87,3	89,0	92,0	92,3	92,6	91,5	80,1	85,4	[2]
	аренд.	12,7	11,0	8,0	7,7	7,4	8,5	19,9	14,6	
	Итого	100,0	100,0	100,0	100,0	100,0	100,0	100,0	100,0	[2]

[1] МАИ; «The Canada Yearbook». [2] Площадь ферм, расположенных только на собственной земле, — 66%, расположенных только на арендованной земле — 12%, расположенных на собственной и арендованной земле — 22%.

Таблица № 358

Состав «индекса объема промышленного производства» Канады и веса отдельных отраслей промышленности в нем [1]

(Индекс Dominion Bureau of Statistics. База — 1926 г. [2]

Отрасли промышленности	Веса	Отрасли промышленности	Веса
Горная промышленность	11,1	Текстильная	2,0
Строительство	15,8	Металлургическая	12,4
Произ-во электроэнергии	5,6	Автомобильная	7,6
Обрабат. промышленность	67,5	Производство резин. шин.	2,9
в том числе:		Лесообрабатывающая	15,7
Мукомольная	9,9	Бумажная	7,6
Сахарная	4,0		
Табачная	2,7	Всего (индекс пром-сти в 1926 г.)	100,0
Обувная	2,7		

[1] A. S. N. [2] Индекс объема промышленного производства должен учитывать действительно существующее соотношение отдельных отраслей промышленности, выраженное через объем их продукции. «Веса» — это показатель удельного веса каждой отрасли промышленности в базисный год. Этот показатель очень далек от совершенства, но, все же, он дает возможность судить о соотношении отдельных отраслей промышленности Канады. Индекс Dominion Bureau of Statistics охватывает 9 отраслей горнодобывающей промышленности и 32 отрасли обрабатывающей промышленности. Индекс составлен как «агрегатный индекс»; размеры продукции помножены на средние цены 1926 г.; если было необходимо, сезонные колебания подвергались корректированию. О деталях см. «приложение» к «Monthly Review of Business Statistics», ноябрь 1932 г.

Таблица № 359

Отраслевой состав фабрично-заводской промышленности Канады в 1922, 1929 и 1932 гг.[1]

Отрасли	Число предприятий			Число рабочих (в тысячах)			Сумма производства (в млн. долларов)			Среднее число рабочих на 1 предпр.	
	1922	1929	1932	1922	1929	1932	1922	1929	1932	1922	1932
Обработка растительных продовольственных продуктов	4 355	5 005	5 244	63,2	88,9	72,4	538	771	437	15	14
Обработка животных продовольственных продуктов	5 118	4 490	4 413	49,6	67,7	50,0	372	478	263	10	11
Текстильная	1 709	1 891	2 002	88,0	115,6	102,1	308	426	274	52	51
Деревообрабатывающая и бумажная	6 983	7 405	7 844	118,5	164,8	107,8	490	726	370	17	14
Металлургическая и металлообрабатывающая	1 365	1 577	1 685	92,8	172,1	100,9	402	1 022	378	68	60
Обработка минеральных продуктов	781	1 188	1 182	14,6	31,4	20,3	110	242	148	19	17
Химическая	469	554	662	14,1	16,7	15,3	96	139	95	30	23
Прочие отрасли	1 404	463	479	21,8	21,0	11,2	124	103	33	15	23
Итого	22 184	22 573	23 511	462,6	678,2	480,0	2 440	3 906	1 998	21	20
Электростанции общественного пользования	...	1 024	1 033	...	16,2	15,4	...	123	128	...	15
Всего	...	23 597	24 544	...	694,4	495,4	...	4 029	2 126	...	20

[1] S. Y.

Таблица № 360

Использование ресурсов водной энергии Канады по провинциям

(В тысячах лошадиных сил на 1/I 1935 г.) [1]

Провинции [3]	Потенциальные водные ресурсы [2]	Установленная мощность				Всего установленная мощность на тыс. чел. населения
		на электростанциях общего пользован.	на бумажно-целлюлозных фабриках	на прочих промышл. предприятиях	Всего	
О-ва принца Эдуарда	3	0	—	2	2	27
Нов. Шотландия	21	84	17	16	117	221
Нов. Брунсвик	69	105	20	9	134	314
Итого три провинции	93	189	37	27	253	253
Квебек	8 459	3 345	222	136	3 703	1 225
Онтарио	5 330	2 005	241	109	2 356	661
Манитоба	3 309	391	—	—	391	535
Саскачеван	542	42	—	—	42	44
Альберта	390	70	—	1	71	93
Британская Колумбия	1 931	547	106	65	718	990
Юкон, Сев.-зап. территория	294	...	—	13	13	943
Вся Канада	20 347	6 590	605	352	7 547	697

[1] «The Canada Yearbook» 1934-35. [2] Минимальные. [3] См. карту на стр. 368.

Таблица № 361

Угольная промышленность и черная металлургия Канады [1]

(В тысячах тонн)

Провинции	1930	1931	1932	1933	1934
А. Выплавка чугуна [2]					
Нов. Шотланд.	215	102	31	119	134
Онтарио	542	323	114	110	273
Канада (всего)	757	425	145	229	407
Б. Выплавка стали					
Нов. Шотланд.	300	175	69	126	263
Онтарио	650	450	245	261	462
Квебек	46	36	19	19	29
Манитоба	19	14	7	9	10
Альберта	9	7	2	0	0
Брит. Колумб.	2	1	0	1	2
Канада (всего)	1 026	683	342	426	766
В. Добыча битуминозного угля					
Новая Шотландия	5 670	4 489	3 704	4 124	...
Альберта	2 619	2 107	2 089	1 963	...
Британская Колумбия	1 889	1 701	1 524	1 253	...
Новый Брунсвик	189	165	190	282	...
Канада (всего)	10 367	8 462	7 507	7 722	...
Г. Добыча бурого угля					
Альберта	2 599	2 033	2 348	2 216	...
Саскачеван	524	599	794	836	...
Канада (всего)	3 123	2 632	3 142	3 052	...

[1] «Bulletin Comité des forges»; Дудавский. Угольная промышленность капиталистических стран. [2] В Канаде с 1921 г. нет добычи железной руды. Руда импортируется из США и Нью-Фаундленда (Вабана).

Таблица № 362

Добыча руд цветных металлов в Канаде по провинциям [1]

(В тысячах тонн, в переводе на чистый металл)

Провинции	1925	1929	1930	1931	1932	1933	1934
	Добыча свинцовой руды						
Британская Колумбия	110,0	139,7	146,0	119,0	114,3	119,5	156,2
Онтарио	3,3	2,2	1,0	0,5	0,0	0,0	0,0
Квебек	0,9	2,4	—	—	—	—	—
Юкон	0,9	3,8	4,0	2,0	1,7	1,4	0,8
Итого Канада	115,1	148,1	151,0	121,5	116,0	120,9	157,0
	Добыча медной руды						
Онтарио	18,0	40,3	57,9	51,2	35,0	66,0	93,0
Квебек	1,1	25,1	36,4	31,0	30,5	31,7	33,6
Британская Колумбия	31,4	47,1	42,3	29,6	22,9	19,6	21,8
Манитоба	—	—	0,1	20,8	23,9	17,3	10,3
Саскачеван	—	—	—	—	—	1,5	6,8
Итого Канада	50,5	112,5	137,7	132,6	112,3	136,1	165,5

[1] «Metallgesellschaft» — «Statistische Zusammenstellungen...».

Таблица № 363

Заготовка сырья и производство полуфабрикатов бумажной промышленности в Канаде [1] [6]

Годы	Балансы [2]					Производство полуфабриката			
	В тысячах складочных кубометров [3]			В процентах		Древесная масса	Целлюлоза	Итого	
	Производство	Переработано в Канаде [5]	Экспортировано	Переработано в Канаде	Экспортировано	В тысячах тонн			В % к 1928 г.
1908	4 803	1 750	3 053	36	64	...	...	329	9
1913	7 772	4 020	3 752	52	48	453	165	618	17
1916	10 270	6 398	3 872	62	38	751	425	1 176	31
1920	14 591	10 070	4 521	69	31	988	789	1 777	48
1925	18 459	13 300	5 159	72	28	1 470	983	2 453	66
1928	22 939	17 386	5 553	76	24	2 035	1 680	3 715 [4]	100
1929	23 718	19 024	4 694	80	20	2 195	1 363	3 558	96
1930	22 009	17 186	4 821	78	22	2 087	1 196	3 283	88
1931	18 292	14 823	3 469	81	19	1 820	1 054	2 874	77
1932	15 305	13 057	2 248	85	15	1 526	870	2 396	64
1933	17 204	14 602	2 602	85	15	1 673	1 009	2 682	72

[1] «The Canada Yearbook»; Д. Тягай. Бумажная промышленность в капиталистических странах. [2] Балансами называются лесоматериалы, заготовленные для переработки в древесную массу или целлюлозу. [3] Принятая в источнике единица меры «cord» переведена по коэффициенту 1 cord = 3,625 складочных кубометра. [4] В том числе в Квебеке 1830 и в Онтарио 960. [5] На древесномассных и целлюлозных заводах. [6] Производство бумаги — см. таблицу № 139.

Таблица № 364

Внешняя торговля Канады [1]

(Специальная торговля в миллионах долларов)

Импорт [2]	1927/1928	1934/1935	Экспорт [3]	1928/1929	1934/1935
Весь импорт	1 109	522	**Весь экспорт**	1 364	660
в том числе:			в том числе:		
Железо, сталь и металл. изделия	260	60	Пшеница	429	132
Уголь и кокс	65	36	Пшеничная мука	65	18
Нефть и нефтепродукты	54	41	Овес, ячмень, рожь	20	13
Текстильное сырье и изделия	182	61	Сыр	25	6
Химикалии	34	29	Бумага	148	82
Фрукты и орехи	40	20	Древесн. масса и целлул.	45	26
Сахар, патока и проч.	39	18	Лес	92	44
Чай	12	7	Никель и медь	52	53
			Металл. издел. и машины	46	41
			Мясо	19	24

[1] S. Y. [2] Только для собственного потребления, без реэкспорта. [3] Только канадские товары.

Таблица № 365

Ориентировочный баланс топлива, нефтепродуктов, черных и цветных металлов Канады [1]

	Годы	Производство (в тысячах тонн)	Импорт: Тысяч тонн	Импорт: В % к производству	Экспорт: Тысяч тонн	Экспорт: В % к производству	Итого в тысячах тонн [2]	% отношение производства к итогу
Уголь	1929	15 873	16 502	104	736	5	31 639	50
	1934	12 512	11 730	94	268	2	23 974	52
Нефть [3]	1929	144	4 215	2 930	112	77	4 247	3
	1934	179	4 264	2 380	0	0	4 443	4
Бензин	1929	1 472	600	41	...	...	ок. 2 000	73—75
	1933	1 515	273	18	...	...	ок. 1 750	84—86
Железная руда	1929	0	2 488 [4]	—	—	—	2 488	0
	1934	0	993 [4]	—	—	—	993	0
Чугун	1929	1 186	37	3	—	—	8 223	97
	1934	441	11	2	17	4	435	104
Сталь	1929	1 412	...	...	...	...	...	...
	1934	760	5	7	36	5	729	104
Цинк	1929	78	1	1	61	78	18	434
	1934	123	—	—	108	88	15	815
Свинец	1929	141	—	—	104	74	37	380
	1934	143	—	—	128	90	15	914
Никель	1929	50	1	2	35	70	16	313
	1934	58	0	0	19	33	39	149
Медь	1929	73	18	25	63	86	28	270
	1934	152	0	0	97	64	55	276
Алюминий [5]	1929	42	0	0	33	79	9	466
	1934	15	0	0	19	126	— 4	...

[1] Составлено по S. J. D. R., «The mineral industry» и по другим таблицам «Справочника». [2] Производство, плюс импорт, минус экспорт. [3] Добыча в Альберте и Онтарио. [4] Импорт из США — 67%; импорт из Нью-Фаундленда — 33%. [5] Бокситы импортируются в значительном количестве; производство их в Канаде невелико.

Баланс зерновых хлебов и картофеля Канады [1]

(В тысячах тонн, среднегодовой)

Культуры	Годы	Сбор (в тыс. тонн)	Импорт [2]		Экспорт [2]		Итого тыс. тонн [3]	% отношение сбора к итогу
			В тыс. тонн	В % к сбору	В тыс. тонн	В % к сбору		
Пшеница	1909—13	5 365	11	0	2 412	45	2 964	180
	1923—27	10 987	13	0	7 700	70	3 300	333
	1932—34	9 079	6	0	5 960	66	3 125	290
Рожь	1909—13	53	1	2	3	6	51	104
	1923—27	375	1	0	183	49	193	194
	1932—34	153	0	0	106	69	47	327
Ячмень	1909—13	986	2	0	105	11	883	112
	1923—27	1 959	0	0	597	30	1 362	145
	1932—34	1 509	0	0	170	11	1 339	113
Овес	1909—13	5 424	1	0	182	3	5 243	104
	1923—27	6 771	22	0	383	6	6 410	105
	1932—34	5 244	18	0	169	3	5 093	102
Кукуруза	1909—13	439	266	61	0	0	705	62
	1923—27	245	277	113	0	0	522	47
	1932—34	150	178	119	0	0	328	46
Рис	1909—13	—	23	—	0	—	23	0
	1923—27	—	27	—	0	—	27	0
	1932—34	—	33	—	0	—	33	0
Итого по шести хлебам	1909—13	12 267	304	2	2 702	22	9 869	125
	1923—27	20 337	340	2	8 863	43	11 814	172
	1932—34	16 135	235	1	6 405	40	9 965	161
Картофель	1909—13	2 119	11	1	38	2	2 092	101
	1923—27	2 229	16	1	154	7	2 091	107
	1932—34	1 970	8	0	57	3	1 921	103

[1] Вычислено по A. I. S. A. и S. J. D. R.
[2] Включая муку в переводе на зерно.
[3] Сбор, плюс импорт, минус экспорт.

СибГУ

Таблица № 367

Платежный баланс Канады в миллионах канадских долларов [1] [2]

Наименование статей	1928			1929			1932			1933			1934		
	Дебет	Кредит	Сальдо	Дебет	Кредит	Сальдо	Дебет	Кредит	Сальдо	Дебет	Кредит	Сальдо	Дебет	Кредит	Сальдо
Внешняя торговля [3]	1335,6	1411,2	+ 75,6	1424,7	1242,4	— 182,3	475,5	516,7	+ 41,2	444,3	555,9	+ 111,6	568,0	669,6	+ 101,6
Проценты и прибыль на капитал	246,9	81,0	— 165,9	258,9	87,9	— 171,0	248,0	56,0	— 192,0	275,0	50,0	— 225,0	290,0	60,0	— 230,0
Расходы, производимые туристами	107,5	275,2	+ 167,7	121,6	309,4	+ 187,8	57,4	212,4	+ 155,0	50,0	10,0	+ 60,0	54,0	138,0	+ 84,0
Денежные переводы эмигрантов [4]	34,4	29,2	— 5,2	34,9	28,1	— 6,8	10,9	10,5	— 0,4	9,2	9,0	— 0,2	10,7	10,0	— 0,7
Комиссии и страхование	29,0	35,8	+ 6,8	24,4	32,0	+ 7,6	17,0	24,0	+ 7,0	11,0	15,0	+ 4,0	12,0	16,0	+ 4,0
Фрахты за морской тоннаж [5]	—	40,5	+ 40,5	—	39,7	+ 39,7	—	18,5	+ 18,5	—	19,1	+ 19,1	—	22,4	+ 22,4
Заработок канадск. граждан в Соед. Штатах [6]	—	13,7	+ 13,7	—	13,7	+ 13,7	—	0,8	+ 0,8	—	0,7	+ 0,7	—	0,5	+ 0,5
Прочие статьи	21,6	21,8	+ 0,2	22,1	21,0	— 1,1	45,9	21,4	— 24,5	33,5	12,0	— 21,5	19,2	12,0	— 7,2
Перемещение капитала (долгосрочные операции) [7]	...	...	...	...	...	...	175,0	152,0	— 23,0	290,0	351,5	+ 61,5	375,0	355,0	— 20,0
Перемещение золота	39,6	107,6	+ 68,0	3,7	50,6	+ 46,9	2,2	68,7	+ 66,5	1,2	93,0	+ 91,8	0,8	95,0	+ 94,2

[1] B. D. P.-B. O. P.

[2] Положительное сальдо (+) означает уменьшение обязательств по отношению к заграница или увеличение обязательств за границы по отношению к Канаде. Отрицательное сальдо (—) означает обратное.

[3] Включая исправление ряда неточностей.

[4] Включая «эмигрантские фонды».

[5] Включая портовые сборы и т. п.

[6] Показано только сальдо.

[7] В источнике отсутствуют сведения о краткосрочном перемещении капитала.

Таблица № 368

Общая сумма иностранного капитала, импортированного Канадой в сопоставлении с размерами канадского капитала, экспортированного за границу

(В миллионах канадских долларов) [1]

	1929	1930	1931	1932	1933	1934
А. Иностранные инвестиции в Канаде: [3]						
из Соединеных Штатов . .	3 727	4 108	. . .	. . .	. . .	3 920
„ Великобритании	2 228	2 205	. . .	. . .	. . .	2 314
„ прочих стран	171	165	. . .	. . .	. . .	172
Всего	6 126	6 478	6 335	6 284	6 391	6 406
Б. Инвестиции Канады за границей [2]**:**						
в Соединенных Штатах . .	1 022	1 047	. . .	1 014	. . .	. . .
„ Великобритании	81	85	. . .	76	. . .	. . .
„ прочих странах	679	699	. . .	727	. . .	. . .
Всего	1 782	1 831	1 836	1 817	. . .	. . .

[1] B. D. P.-B. O. P. Составлено на основании данных «The Canada Yearbook».
[2] В значительной степени краткосрочные.
[3] См. также таблицы №№ 284, 285, 463 и 544.

СПбГУ

Таблица № 369

Динамика населения Внутреннего Китая с 1740 г. по 1850 г. по данным учета «бао-дзя» (в миллионах человек) [1]

Годы	Население	Годы	Население	Годы	Население
1741	143,4	1810	348,7	1845	421,3
1750	181,8	1815	326,6	1846	421,1
1760	198,2	1821	355,5	1847	424,9
1770	214,6	1825	379,9	1848	426,7
1781	279,8	1830	394,8	1849	413,0
1790	301,5	1835	401,8	1850	414,5
1800	295,2	1840	412,8		

[1] Е. Яшнов. Очерки китайского крестьянского хозяйства. Автор использовал работу Chang-heng Chan. China's population problem.

Система «бао-дзя» есть своеобразный статистический самоучет населения, действовавший больше 110 лет. Каждые десять семейств объединялись в «пай», десять «пай» — в «цзя» и десять «цзя» — в «бао». Домохозяин вывешивал на дверях своего жилища дощечку с указанием числа членов семьи; эти данные затем суммировались по десяткам, сотням и тысячам. Таким образом за 110 лет собраны данные о ежегодном движении населения (отсутствуют данные лишь для 12 лет). При отсутствии переписей эти данные считаются сравнительно надежными.

Таблица № 370

Противоречивость различных данных о количестве населения в Китае

(Население в миллионах человек) [1]

Территории	Учет „бао-дзя" 1850 г.	Правительств. учеты			Почтовое ведомство 1925 г.	Морские таможни 1931 г.	Chen-Chang-mo 1930 г. [3]	Министер. внутрен. дел		Министер-во внутрен. дел 1934 г.
		1835 г.	1910 г.	1912 г.				1931 г. 1-й вариант	1931 г. 2-й вариант	
1. Внутренний Китай (18 провинций)	...	...	...	...	451,2 [2]	425,7 [2]	417,4	408,5	405,5	417,7
2. Три «новых» провинции (Нинся, Сикан, Цинхай)	...	...	...	...	...	...	19,1	16,5	6,3	4,0
3. Внутренняя Монголия (Жэхэ, Чахар, Суйюань).	...	...	...	...	7,5	...	9,6	10,7	6,5	6,6
Итого	414,5	377,6	316,3	383,5	458,7	...	446,1	435,8	418,3	428,3
4. Манчжурия (Мукден, Гирин, Хейлундзян)	...	...	14,9	19,8	24,1	19,3	25,7	26,6	26,4	29,6
5. Синцзян	...	...	2,4	2,1	2,7	...	2,7	2,6	2,6	2,9
6. Внешняя Монголия	...	...	2,5	...	...	...	5,3	6,2	1,8	1,8
7. Тибет	...	...	6,5	...	...	...	5,2	3,7	3,7	3,7
Всего	...	...	342,6	...	...	...	485,2	474,8	452,8	466,3

[1] Е. Яшнов. Очерк китайского крестьянского хозяйства, Харбин, 1935 г.
[2] Включая и три новых провинции. [3] Приводимая здесь индивидуальная (не официальная) попытка исчислить население Китая интересна тем, что Chen-Chang-mo использовал неопубликованные результаты учетов населения по различным провинциям за время 1912—1929 гг.

Таблица № 371

Территория и население Китая по районам и провинциям [1] [2]

Районы и провинции	Площадь (в тыс. кв. *км*)[3]	Население (в тысячах)[4]	Плотность населения (на 1 кв. *км*)
Ганьсу	410	5 457	13
Шэньси	204	10 297	51
Шаньси	169	11 925	71
Сев.-зап. р-н.	783	27 679	36
Хэбэй	168	29 954	178
Шаньдун	196	37 113	189
Хэнань	187	32 673	175
Сев. р-н	551	99 740	182
Цзянсу	119	34 642	290
Аньхой	146	22 093	152
Хубэй	225	26 699	118
Чжэцзян	112	21 440	190
Цзянси	217	25 081	116
Хунань	297	31 501	106
Сычуань	468	50 767	108
Центр. р-н.	1 584	212 223	134
Фуцзянь	172	16 166	94
Гуандун	236	32 428	138
Гуанси	236	10 734	45
Южный р-н.	644	59 328	92
Юньнань	347	11 796	34
Гуйджоу	195	6 906	35
Юго-зап. р-н.	542	18 702	34
Итого по 18 провинциям	4 104	417 672	102

Районы и провинции	Площадь (в тыс. кв. *км*)[3]	Население (в тысячах)[4]	Плтоность населения (на 1 кв. *км*)
Сикан	403	3 000	7
Нинся	298	412	1
Цинхай	757	615	1
Три «новых» пров.	1 458	4 027	3
Чахар	303	1 878	6
Суйюань	315	2 033	7
Внутр. Монголия	618	3 911	6
Синьцзян	1 984	2 906	1
Тибет	1 319	3 722	3
Жэхэ	209	2 647	13
Мукден	349	16 941	48
Гирин	307	8 107	27
Хэйлунцзян	488	3 819	7
Синань	...	774	...
Манчжурия	1 353	32 288	24
Итого по внешним провинциям	6 732	46 854	7
Всего	10 836	464 526	43

[1] Е. Яшнов. Очерки китайского крестьянского хозяйства. [2] Данные не точные. [3] Переведено в квадр. километры с китайских мер по коэффициенту 1 кв. ли = 0,36 *кв. км* (согласно закону 1929 г.). В действительности же размеры ли в разных провинциях различны, что делает точность приводимых данных еще более сомнительной. Площадь всюду определена по данным министерства внутренних дел и топографического отдела Главного штаба. [4] По публикации министерства внутренних дел в 1934 г.

СПбГУ

Распределение пахотных земель, посева и сбора культур в Китае по провинциям [1]

Районы и провинции	Пахотная земля			Ежегодная площ. посева всех культ. [4]		Приблизит. сбор всего зерна в млрд. катти [5]
	Всего млн. му [3]	% к общей площади провинции	% поливной пашни	Млн. му [3]	В % к площади пашни	
Ганьсу	24	3,8	16,4	24	102	3,1
Шэньси	33	11,0	9,3	41	123	4,9
Шаньси	61	23,9	6,0	66	109	6,9
Итого Сев.-зап. р-н	118	10,0	9,0	131	112	14,9
Хэбэй	103	41,1	8,2	122	118	13,6
Шаньдун	111	37,7	2,2	147	133	20,0
Хэнань	113	40,2	6,9	152	135	16,0
Итого Северный р-н	327	39,6	5,7	421	129	49,6
Цзянсу	92	51,3	38,8	150	164	22,6
Аньхой	53	24,5	38,9	72	135	12,6
Хубэй	61	18,0	43,1	87	142	16,4
Чжэцзян	41	24,6	72,3	53	127	11,1
Цзянси	42	12,8	56,8	50	121	11,1
Хунань	46	10,3	63,2	46	102	13,1
Сычуань	96	13,7	43,9	124	129	24,4
Итого Центральн. р-н	431	18,1	48,1	582	135	111,3
Фуцзянь	23	9,0	51,5	27	114	6,1
Гуандун	42	12,0	58,2	61	144	15,8
Итого Южный р-н [2]	65	10,7	55,8	88	134	21,9
Юньнань	27	5,2	44,4	33	122	6,3
Гуйджоу	23	7,9	41,4	25	109	6,0
Итого Юго-зап. р-н	50	6,2	43,0	58	116	12,3
Итого по внутр. пров. [2]	991	17,1	29,7	1280	129	210,0
Синьцзян	14	0,5	—	12	91	2,1
Внутренняя Монголия	35	3,8	9,2	33	94	3,5
Жэхэ	18	5,6	1,4	17	97	2,2
Мукден	72	13,7	1,2	69	96	12,2
Гирин	66	14,4	2,2	65	98	11,0
Хэйлунцзян	50	6,9	0,8	49	98	7,4
Итого Манчжурия	216	10,2	1,4	200	97	32,8
Всего	1256	13,6	24,2	1525	122	248,4

[1] Е. Яшнов. Очерки китайского крестьянского хозяйства. [2] Подсчеты сделаны до образования провинции Гуанси. [3] Размеры му колеблются по провинциям. Официально 1 му = 0,067 *га*. [4] Площадь посева больше площади пашни в виду производства на некоторых землях более одного посева в год. Во внешних провинциях недоучтены посевы некоторых второстепенных культур. [5] 1 катти можно принять равным 605 граммам.

СПбГУ

Таблица № 373

Процентное распределение площади посевов Китая по культурам [1]

Районы	в том числе							Бобовые	Хлопок	Прочие	Всего
	Все зерновые	Рис	Пшеница	Ячмень	Гаолян	Просяные	Кукуруза				
Рисовый [2]	80,3	54,2	11,4	5,3	2,1	1,5	5,5	8,9	2,9	7,9	100,0
Рисово-пшеничный [3]	75,1	25,7	26,6	12,8	5,0	1,4	3,5	13,4	7,4	4,2	100,0
Пшенично-просяной [4]	77,9	1,5	32,7	4,7	13,2	16,6	7,1	13,7	4,8	3,6	100,0
Итого 18 провинций . . .	77,8	24,6	24,2	0,8	7,5	8,0	5,7	12,1	4,8	5,3	100,0
Чахар и Суйюань	84,4	0,5	13,0	4,9	11,0	22,5	1,4	8,1	—	7,5	100,0
Синьцзян	86,4	13,5	38,0	5,0	6,0	2,7	21,2	4,6	6,8	2,2	100,0
Нинся	85,6	17,6	26,4	4,0	5,5	11,9	1,0	10,0	—	4,4	100,0
Манчжурия	70,5	2,2	11,3	2,5	25,5	19,9	7,9	27,9	0,6	1,0	100,0
Весь Китай	77,2	21,0	22,4	6,2	10,0	9,8	6,1	14,0	4,2	4,6	100,0

[1] Е. Яшнов. Назв. соч. [2] Южный район, Юго-зап. р-н (см. табл. № 371) и четыре провинции Центр. р-на (Сычуань, Хунань, Цзянси и Чжэцзян). [3] Три сев. провинции Центр. р-на: Цзянсу, Аньхой и Хубэй. [4] Сев.-зап. и Сев. р-ны (см. т. 371).

Экономические районы, провинции и важнейшие порты Китая



Карта № 11

СПбГУ

Таблица № 374

Ориентировочные данные о распространении арендных отношений в Китае в XX веке [1]

Районы [2]	Доля хозяйств (в %), сеющих:			Процент арендованной пашни
	только на своей земле	на своей и арендованной земле	только на арендованной земле	
Северо-западный	64	17	19	30
Северный	65	17	18	23
Центральный	40	25	35	40
Юго-западный	28	22	50	50 [3]
Южный	40	25	35	40 [3]
Внутренняя Монголия	67	17	16	30
Манчжурия	44	27	29	39
Взвешенная средняя [3]	47	22	31	37

[1] Е. Яшнов. Очерки китайского крестьянского хозяйства. [2] Состав районов (по провинциям) см. в табл. № 371. [3] «Глазомерные прикидки».

Таблица № 375

Доля урожая (в процентах), отдаваемая землепользователем в качестве арендной платы при разных видах аренды (в среднем по 17 провинциям Китая за 1929 г.) [1] [2]

Виды аренды	С неорошенных земель			С орошенных земель		
	Качество земель			Качество земель		
	Высшее	Среднее	Низшее	Высшее	Среднее	Низшее
Издольная	42 / 30—60	39 / 30—54	37 / 22—54	49 / 34—69	46 / 34—69	34 / 30—63
Натуральная	42 / 14—60	44 / 13—67	44 / 20—62	45 / 33—68	47 / 31—63	50 / 3—70
Денежная	14 / 6—20	13 / 7—16	10 / 7—15	11 / 6—20	13 / 8—19	14 / 7—19

[1] МАИ. [2] В числителе дается средняя по 17 провинциям, в знаменателе — низшая и высшая средние по отдельным провинциям.

СПбГУ

Таблица № 376

Географическое размещение хлопчатобумажной промышленности Китая и ее распределение между китайским, японским и английским капиталом в 1934 г.[1]

	Чье предприятие[3]	Районы: Центральный — Весь	Центральный — в том числе Шанхай	Северный	Северо-западный	Южный	Маньчжурия	Всего[2]
Число предприятий	Кит.[3] . .	60	31	15	7	1	2	95
	Японск.	31	30	9	—	—	4	44
	Англ. . .	4	4	—	—	—	—	4
	Итого .	95	65	24	7	1	6	143
Число рабочих (тыс.)	Кит.[3] . .	101,2	52,4	22,2	5,3	. . .	. . .	143,1
	Японск.	48,5	47,5	19,1	—	—	. . .	67,6
	Англ. . .	13,0	13,0	—	—	—	—	13,0
	Итого .	162,7	112,9	41,3	5,3	. . .	. . .	223,7
Число веретен (тыс.)	Кит.[3] . .	1 972	1 226	508	125	21	42	2 952
	Японск.	1 636	1 611	489	—	—	117	2 242
	Англ. . .	188	188	—	—	—	—	188
	Итого .	3 796	3 025	997	125	21	159	5 382
Число ткацких станков	Кит.[3] . .	15 579	8 337	3 326	984	120	500	22 567
	Японск.	13 937	13 637	7 164	—	—	505	21 606
	Англ. . .	2 891	2 891	—	—	—	—	2 891
	Итого .	32 407	24 865	10 490	984	120	1 005	47 064

Таблица № 377

Распределение хлопчатобумажной промышленности Китая между китайским, японским и английским капиталами в 1928 и 1934 гг.[1 3]

	Абсолютные данные: Китайских[3]	Японских	Англ.	Итого	Проценты: Китайских[3]	Японских	Англ.	Итого
Число предпр. (1934) . .	95	44	4	143	66	31	3	100
Веретена:								
1928 г. — в тыс.	2 099	1 352	162	3 613	58	38	4	100
1934 г. — в тыс.	2 952	2 242	188	5 382	55	42	3	100
1934 г. в % к 1928 г. . .	140	165	116	149	—	—	—	—
Ткацкие станки:								
1928 г. — в тыс.	14,7	12,0	2,6	29,3	50	41	9	100
1934 г. — в тыс.	22,6	21,6	2,9	47,1	48	46	6	100
1934 г. в % к 1928 г. .	154	180	111	161	—	—	—	—
Произв. пряжи:								
1934 г. в тыс. кип.	1 596	617	75	2 288	70	27	3	100
Произв. тканей:								
1934 г. в млн. кв. ярдов	371	562	67	999	37	56	7	100

[1] «Chinese economic bulletin». [2] Включая нераспределенные по районам 10 китайских фабрик с 14,4 тыс. рабочих, 283 тыс. веретен и 2 058 ткацкими станками. [3] Преобладают предприятия компрадорской буржуазии.

Таблица № 378

Портовое движение Китая [1]

(Англо-японо-американское соперничество в Китае)

Национальность вошедших судов	Тоннаж судов в млн. регистр. тонн (Rt)						То же, в процентах			
	Все портовое движение				Только по внешней торговле		Все портовое движение			Только по внешн. торг.
	1882	1912	1928	1933	1933	1934	1882	1928	1933	1934
Китайские . . .	4,8	17,5	36,5	37,3	4,6	6,8	27,5	23,9	27,0	15,2
Британские . .	10,8	38,1	56,0	58,2	17,7	17,5	62,3	36,7	42,2	39,0
Японские	0,2	19,9	39,1	20,2	6,7	8,6	1,1	25,6	14,7	19,2
Американские.	0,2	0,7	6,4	5,4	3,5	3,7	1,0	4,2	3,9	8,3
Прочих стран .	1,4	11,4	14,6	16,3	8,5	8,3	8,1	9,6	12,2	18,3
Всего . .	17,4	87,6	152,6	137,4	41,0	44,9	100,0	100,0	100,0	100,0

[1] «Nankai weekly statistical service»; «China Yearbook».

Таблица № 379

Внешняя торговля Китая в 1934 г. по портам [1]

Порты [2]	В млн. долларов		В процентах	
	Импорт	Экспорт	Импорт	Экспорт
1. Коулун — Kowloon	75,1	5,5	7,2	1,0
2. Кантон — Canton	33,8	47,1	3,3	8,8
3. Вучоу — Wuchow [3]	5,2	10,0	0,5	1,9
4. Сватоу — Swatow	26,1	15,9	2,5	3,0
5. Амой — Amoy	16,3	3,5	1,6	0,7
6. Нин-по — Ningpo	5,9	0,0	0,6	0,0
7. Шанхай — Shanghai	600,5	272,3	57,8	50,8
8. Нанкин — Nanking [4]	18,5	0,2	1,8	0,0
9. Вуху — Wuhu [4]	2,4	1,9	0,2	0,4
10. Цзюцзян — Kiukiang [4]	4,1	—	0,4	—
11. Ханькоу — Hankow [4]	32,2	9,8	3,1	1,8
7—11. Итого порты р. Ян-цзы и ее устья .	657,7	284,2	63,3	53,0
12. Киао-чоу — Kiaochow	48,5	35,3	4,7	6,6
13. Чифу — Chefoo	9,7	7,9	0,9	1,5
14. Тиентцзин — Tientsin	96,7	81,1	9,3	15,1
15. Прочие порты	64,0	45,2	6,1	8,4
Всего	1 039,0	535,7	100,0	100,0

[1] «China Yearbook».

[2] Порты расположены в таблице с юга на север. См. карту № 11 (на стр. 382).

[3] На реке Си-цзен.

[4] На реке Ян-цзы.

Таблица № 380

Внешняя торговля Китая (в миллионах хайкванских таэлей) [1] [2]

Импорт	1934	Экспорт	1934
Весь импорт	1030	**Весь экспорт**	535
в том числе:		в том числе:	
Зерно и мука	112	Скот и продукты скотоводства	107
Сахар	32	Бобы, бобовое масло и жмыхи	38
Хлопок и хл.-бум. пряжа	96	Зерно и зернопродукты	43
Хлопчатобумажные изделия	30	Чай	36
Прочие текстильные товары	55	Текстильное сырье [3]	75
Металлы и минералы	99	Текстильные изделия	94
Машины и металл. изделия	112	Уголь	8
Автомобили и суда	37	Металлы и минералы	31
Химикалии	80		
Жиры, масла, смолы и изделия из них	108		
Бумага и изделия из нее	50		

[1] R. I. C. [2] Хайкванский таэль представляет собою номинальную денежную единицу специально для таможенных целей. В 1934 г. 1 хайкванский (или таможенный) таэль равнялся приблизительно 20 англ. пенсам. [3] Главным образом шелк-сырец и хлопок.

Таблица № 381

Баланс Китая (без Манчжурии) по зерновым хлебам и сое [1]

(В тысячах тонн)

Культуры	Сбор (в тыс. тонн [2])	Импорт [3] [5]		Экспорт [3] [5]		Итого тыс. тонн [4]	% отношение сбора к итогу
		В тыс. тонн	В % к сбору	В тыс. тонн	В % к сбору		
Пшеница	23 800	1 110	5	10	0	24 900	95
Рожь	—	—	—	—	—	—	—
Ячмень	6 380	1	0	0	0	6 381	100
Овес	500	0	0	0	0	500	100
Кукуруза	6 930	0	0	20	0	6 910	100
Рис	52 070	1 140	2	3	0	53 207	98
Итого по шести хлебам	89 680	2 251	2	33	0	91 898	98
Соя	10 000	—	—	25	0	9 975	100

[1] S. J. D. R.; A. I. S. A. [2] Примерный среднегодовой сбор 1932—1934 гг. по внутренним провинциям Китая. [3] Включая муку в переводе на зерно. [4] Сбор, плюс импорт, минус экспорт. [5] Среднегодовой за 1932—34 гг.

Платежный баланс Китая (в миллионах китайских долларов) [1] [2] [7]

Таблица № 382

Наименование статей	1928			1929			1933			1934		
	Дебет	Кредит	Сальдо	Дебет	Кредит	Сальдо	Дебет	Кредит	Сальдо	Дебет	Кредит	Сальдо
Внешняя торговля [3]	1 796,1	1 561,8	— 234,3	1 898,8	1 637,9	— 260,9	1 480,2	673,0	— 807,2	1 184,2	615,5	— 568,7
Ввоз и вывоз серебра	167,5	7,9	— 159,6	182,1	23,4	— 158,7	80,1	94,3	+ 14,2	7,5	287,4	+ 279,9
Платежи по внешним государственным займам	63,0	—	— 63,0	79,1	—	— 79,1	93,0	—	— 93,0	112,6	—	— 112,6
Платежи по вложениям иностранцев в частные предприятия	180,0	—	— 180,0	200,0	—	— 200,0	20,0	—	— 20,0	20,0	—	— 20,0
Проценты, полученные китайскими держателями по иностранным ценным бумагам	—	1,0	+ 1,0	—	1,5	+ 1,5	—	5,0	+ 5,0	. . . [6]	—	. . . [6]
Денежные переводы эмигрантов	0,5	250,6	+ 250,1	0,5	280,7	+ 280,2	1,0	200,0	+ 199,0	—	250,0	+ 250,0
Расходы, производимые туристами и студентами	6,0	30,0	+ 24,0	6,0	30,0	+ 24,0	5,0	10,0	+ 5,0			
Расходы вооруженных сил иностранных империалистов [4]	—	139,7	+ 139,7	—	124,0	+ 124,0	—	100,0	+ 100,0			
Расходы миссионеров и благотворительных обществ	—	25,0	+ 25,0	—	30,0	+ 30,0	—	50,0	+ 50,0	9,0	180,0	+ 171,0
Страхование	15,0	—	— 15,0	15,0	—	— 15,0	4,0	—	— 4,0			
Прочие статьи	4,4	30,0	+ 25,6	4,4	32,0	+ 27,6	9,0	55,0	+ 46,0			
Перемещение капитала	4,0	104,0	+ 100,0	20,0	190,0	+ 170,0	—	30,0	+ 30,0	—	80,0	+ 80,0
Перемещение золота	9,5	0,4	— 9,1	1,5	4,5	+ 3,0	0,3	189,7	+ 189,4	—	111,5	+ 111,5
Всего	2 246,0	2 150,4	— 95,6	2 407,4	2 354,0	— 53,4 [5]	1 692,6	1 407,0	— 285,6 [5]	1 333,3	1 524,4	+ 191,1 [5]

[1] В. Ф. Р.-В. О. Р. [2] Положительное сальдо (+) означает уменьшение обязательств по отношению к заграница или увеличение обязательств заграницы по отношению к Китаю. Отрицательное сальдо (—) означает обратное. [3] Включая ряд поправок. [4] Иностранные сухопутные части и военно-морской флот. [5] Сальдо указывает на пропуски и ошибки, имевшие место при составлении баланса. [6] Включено в статью «Перемещение капитала». [7] Данные за 1929 и 1933 гг. несравнимы, потому что в 1933 и 1934 гг. из баланса исключены Манчжурия и Жэхэ.

Таблица № 383

Платежный баланс Манчжурии (в миллионах юанов) [1] [4]

	1933			1934		
	Дебет	Кредит	Сальдо	Дебет	Кредит	Сальдо
Внешняя торговля	567,18	453,52	— 113,6[3]	652,65	453,47	— 199,18
Проценты и дивиденды	67,29	17,76	— 49,53	66,32	10,67	— 55,65
Фрахты за морской тоннаж	5,27	16,72	+ 11,45	5,82	18,51	+ 12,69
Страхование	11,77	4,60	— 7,17	12,62	4,48	— 8,14
Расходы туристов	4,62	105,67	+ 101,05	4,29	75,30	+ 71,01
Расходы государства за границ. [2]	1,60	—	— 1,60	3,19	—	— 3,19
Прочие статьи	41,11	2,85	— 38,25	42,76	3,12	— 39,64
Перемещение капитала [5]	217,37	330,25	+ 112,88	47,56	369,40	+ 321,84
Перемещение золота	—	—	—	—	—	—
Всего	916,21	931,37	+ 15,16[3]	835,21	934,95	+ 99,74[3]

[1] B. D. P.-B. O. P. [2] Перечисленные выше статьи сюда не включены. [3] Сальдо указывает на пропуски и ошибки, имеющие место при составлении баланса. [4] Положительное сальдо (+) означает уменьшение обязательств относительно заграницы или увеличение обязательств заграницы по отношению к Манчжурии. Отрицательное сальдо (—) означает обратное. [5] По японским сообщениям новые инвестиции японского капитала в Манчжурию составляли (в млн. иен): 1932 г. — 119; 1933 г. — 118; 1934 г. — 244.

Таблица № 384

Капитал Великобритании, Японии и США в Китае на 1931 г. (без государственных займов) — его распределение по районам Китая и по отраслям хозяйства [1]

(В миллионах долларов Соединенных Штатов)

	Великобритан.	Япония	Соед. Штаты	Итого	
				В млн. долл.	В % к итогу
А. Распределение по районам:					
Шанхай	737,4	215,0	97,5	1 049,9	52,8
Манчжурия	—	550,2	—	550,2	27,7
Остальная часть Китая	226,0	108,9	52,7	387,6	19,5
Всего	963,4	874,1[2][4]	150,2[3]	1 987,7	100,0
Б. Распределение по видам вложений:					
Транспорт	134,9	204,3	10,8	350,0	17,6
Предприятия общественного пользования	48,2	15,6	35,2	99,0	5,0
Горное дело	19,3	87,5	0,1	106,9	5,4
Фабрики и заводы	173,4	165,6	20,5	359,5	18,1
Банки и финансовые учреждения	115,6	73,8	25,3	214,7	10,8
Недвижимое имущество	202,3	73,0	8,5	283,8	14,2
Внешняя торговля	240,8	183,0	47,7	471,5	23,7
Прочие отрасли	28,9	71,3	2,1	102,3	5,2
Всего	963,4	874,1[2][4]	150,2[3]	1 987,7[4]	100,0

[1] B. D. P.-B. O. P. по данным работы проф. Ремера — Foreign investments in China. Критический разбор этой работы см. журнал «Тихий Океан» № 3 (5) 1935 г. [2] Не считая 38,7 млн. долларов, вложенных в китайские предприятия. [3] Не считая вложений в сумме 4,9 млн. долларов, относительно которых имеются дефекты в исчислениях. [4] Эта цифра отличается от данных таблицы № 385. Это расхождение объясняется тем, что в таблице № 385 данные 1930 г.

Иностранный капитал в Китае (общая сумма и динамика иностранных инвестиций на базе борьбы империалистов за приложение капитала) [1]

(В миллионах долларов Соединенных Штатов)

Страны, экспортировавшие капитал в Китай	1902			1914			1931		
	Частн. предприятия	Займы правительства	Всего	Частн. предприятия	Займы правительства	Всего	Частн. предприятия	Займы правительства	Всего
Великобритания . . .	150,0	110,3	260,3	400,0	207,5	607,5	963,4	225,8	1189,2
Япония [3]	1,0	—	1,0	210,0	9,6	219,6	912,8	224,1	1136,9
Россия [2]	220,0	26,0	246,0	236,5	32,8	269,3	—	—	—
Соединенные Штаты [3].	17,5	2,2	19,7	42,0	7,3	49,3	155,1	41,7	196,8
Франция	29,6	61,5	91,1	60,0	111,4	171,4	95,0	97,4	192,4
Германия	85,0	79,3	164,3	136,0	127,6	236,6	75,0	12,0	87,0
Бельгия	—	4,4	4,4	—	22,9	22,9	41,0	48,0	89,0
Голландия	—	—	—	—	—	—	10,0	18,7	28,7
Италия	—	—	—	—	—	—	4,4	42,0	46,4
Прочие страны	—	0,6	0,6	—	6,7	6,7	2,0	0,9	2,9
Всего	503,1	284,3	787,4	1 084,5	525,8	1 610,3	2 258,7	710,6	2 969,3
Собственность СССР на территории Китая (включая и Манчжурию) [4].	—	—	—	—	—	—	273,2	—	273,2
	То же в процентах к итогу								
Великобритания . . .	29,8	38,8	33,0	36,9	39,5	37,7	42,7	31,8	40,2
Япония [3]	0,2	—	0,1	19,4	1,8	13,6	40,4	31,5	38,2
Россия [2]	43,7	9,2	31,3	21,8	6,2	16,8	—	—	—
Соединенные Штаты [3].	3,5	0,8	2,5	3,9	1,4	3,1	6,9	5,9	6,6
Франция	5,9	21,6	11,6	5,5	21,2	10,6	4,2	13,7	6,5
Германия	16,9	27,9	20,8	12,5	24,3	16,4	3,3	1,7	2,9
Бельгия	—	1,5	0,6	—	4,4	1,4	1,8	6,8	3,0
Голландия	—	—		—	—	—	0,4	2,6	1,0
Италия	—	—		—	—	—	0,2	5,9	1,5
Прочие страны	—	0,2	0,1	—	1,2	0,4	0,1	0,1	0,1
Всего	100,0	100,0	100,0	100,0	100,0	100,0	100,0	100,0	100,0

[1] B. D. P.-B. O. P. Данные заимствованы из работы проф. Ремера — Foreign investments in China. Критический разбор этой работы см. в журнале «Тихий Океан» № 3 (5) за 1935 г. [2] 1904 и 1913 гг. [3] 1900, 1914 и 1930 гг. [4] Главным образом К.В.Ж.Д., проданная советским правительством Манчжу-Го в 1935 г.

СПбГУ

ПОЛЬША

Таблица № 386

Площадь и население Польши по районам [1]

Районы	Площадь (в тыс. кв. км)	Население (в тысячах) 1931	Плотность населения (на 1 кв. км)	Процент населения, говорящего на:	
				польском языке	не польском языке
Центр [3]	137,5	13 390	97	83	17
Восток [4]	124,7	5 548	45	33	67
Запад [5]	47,1	4 498	96	91	9
Юг [6]	79,1	8 505	108	59	41
Вся Польша	388,4	31 941 [2]	83	69	31 [7]

[1] Н.Т.; «Le petit annuaire statistique de la Pologne». [2] Сверх того не распределено по районам 192 тыс. чел. [3] Варшава (город) и воеводства: Варшава, Лодзь, Кельцы, Люблин, Белосток. [4] Воеводства: Вильно, Новгородек, Полесье и Волынь. [5] Воеводства: Познань, Поморье и Силезия. [6] Воеводства: Краков, Львов, Станиславов, Тарнополь. [7] Процент непольского населения официальной польской статистикой преуменьшен (см. И. Левин. Национальный вопрос в послевоенной Европе, стр. 199—201), но и приведенные цифры достаточно ясно показывают особенности национального состава отдельных частей Польши.



Карта № 12

ОПУБЛ

Таблица № 387

Отраслевой состав промышленности Польши на 1 января 1934 г. [1]

Отрасли	Число предприятий	Число рабочих		Среднее число рабочих на одно предприятие
		В тыс.	В %	
Минеральная	**1 601**	**29,0**	**6,6**	**18**
Металлическая	**1 516**	**90,6**	**20,6**	**60**
в том числе:				
черная металлургия	87	29,0	6,6	334
цветная металлургия	46	6,2	1,4	135
машиностроение	346	18,6	4,2	54
Электротехническая	**341**	**10,1**	**2,3**	**30**
Химическая	**881**	**43,3**	**9,9**	**49**
в том числе:				
пр-во искусственных удобрений	14	3,7	0,8	264
резиновая	34	8,3	1,9	242
пр-во искусственного шелка	3	5,5	1,2	1 821
Текстильная	**2 315**	**128,3**	**29,1**	**56**
в том числе:				
прядильно-ткацкие предприятия	127	60,3	13,6	475
прядильные »	118	21,9	5,0	186
ткацкие »	1 068	20,9	4,8	20
трикотажные »	409	9,1	2,1	22
Бумажная	**279**	**13,2**	**3,0**	**47**
Кожевенная и меховая	**389**	**7,2**	**1,6**	**18**
Деревообрабатывающая	**2 313**	**33,1**	**8,7**	**16**
в том числе лесопильная	1 392	22,0	5,0	16
Пищевкусовая	**9 198**	**54,8**	**12,5**	**6**
в том числе:				
сахарная	62	7,3	1,6	117
мукомольная	5 928	17,9	4,1	3
конфектно-кондитерская	332	7,0	1,6	21
пр-во алкоголя и алкогольных напитков	1 773	9,3	2,2	5
пр-во мясных продуктов	267	3,3	0,7	12
Производство одежды	**1 350**	**12,6**	**2,9**	**9**
Полиграфическая	**685**	**12,4**	**2,8**	**18**
Прочие отрасли	**22**	**0,2**	**0,0**	**10**
Всего	20 830	439,8	100,0	21

[1] «Le petit annuaire statistique de la Pologne», 1935.

СПбГУ

Таблица № 388

Состав «индекса объема промышленного производства» Польши и веса отдельных отраслей промышленности в нем [1]

(Индекс Instytut Badania Konjunktur Gospodarczych. База — 1928 г.) [2]

Отрасли	Веса
I. Производство средств производства (а)	38,9
II. Производство средств потребления (б)	35,1
III. Не распределенные отрасли (в)	26,0
Всего (индекс 1928 г.)	100,0

Отрасли	Веса
Горная промышленность	18,0
в том числе:	
уголь (в)	14,7
нефть (в)	1,5
железная руда (а)	0,9
цинк и свинец (руда) (в)	0,9
Металлургия	8,2
в том числе:	
чугун и сталь (а)	6,6
цинк (в)	1,6
Обрабатывающая пром-сть	73,8
в том числе:	
машины (а)	12,5
химические изделия (а)	4,8
строительство (а)	5,5
текстиль (б)	21,4
одежда (б)	1,9
кожа (б)	0,7
продовольствие (б)	8,0
бумага (б)	1,7
полиграфич. продукция (б)	1,4
изделия из дерева	7,3
Всего (индекс 1928 г.)	100,0

[1] A. S. N. [2] «Индекс объема промышленного производства» должен учитывать действительно существующее соотношение отдельных отраслей промышленности, выраженное через объем их продукции. «Веса» — это показатель удельного веса каждой отрасли промышленности в базисный год. Этот показатель очень далек от совершенства, но, все же, он дает возможность судить о соотношении отдельных отраслей промышленности Польши. Индекс Instytut Badania Konjunktur Gospodarczych представляет собою арифметическую средневзвешенную 17 отраслей. «Веса» отраслей горной и металлургической промышленности установлены в пропорции от числа занятых рабочих; в отраслях обрабатывающей промышленности — в зависимости от числа отработанных часов в предприятиях, имеющих более 20 рабочих.

СПбГУ

Электрические станции Польши в 1932 г. по районам

(Станции мощностью свыше 5 000 *квт*) [1] [6]

Районы и вид станций	Число станций	Установленная мощность		Производство энергии	
		В тыс. *квт*	В % к итогу	В млн. *квт-ч*	В % к итогу
Центральный район [2]	26	373	33,2	628	34,9
Восточный » [3]	1	5	0,4	8	0,4
Западный » [4]	33	596	53,1	942	52,3
в том числе:					
Силезия	28	544	48,5	903	50,1
Южный район [5]	11	150	13,3	222	12,4
Вся Польша в 1932 г.	71	1 124	100,0	1 800	100,0
в том числе:					
Станции общ. пользования	23	540	48,0	843	46,8
Блок-станции	48	584	52,0	957	53,2
Вся Польша в 1933 г.	70	1 131	100,0	1 888	100,0
Вся Польша в 1934 г.	70	1 138	100,0	1 927	100,0

[1] «Le petit annuaire statistique de la Pologne», Office central de la statistique, Варшава, 1933 и 1935 гг.

[2] Воеводства: Варшавское, Лодзинское, Келецкое, Люблинское, Белостокское до образования Польской республики входили в б. Российскую империю.

[3] Воеводства: Виленское, Новгродекское, Полесское и Волынское — до образования Польской республики входили в б. Российскую империю.

[4] Воеводства: Познань, Поморье (Померания) и Силезия — до образования Польской республики входили в Германию.

[5] Воеводства: Краковское, Львовское, Станиславовское и Тарнопольское — до образования Польской республики входили в состав б. Австро-Венгрии.

[6] Общая установленная мощность на всех электростанциях (включая и мелкие станции) составляла (в тыс. *квт*): в 1932 г — 1491; в 1933 г. — 1480; в 1934 г. — 1500. Производство энергии этих станций за те же годы соответственно (в млн. *квт-ч*): 2 257, 2 400, 2 650.

СПбГУ

Таблица № 390

Машиностроение в Польше [1]

(Односторонне-транспортная специализация)

Отрасли	В миллионах злоты		В % к итогу	
	1930	1931	1930	1931
Машины и аппараты	19,5	5,8	10,5	4,3
в том числе:				
двигатели [2]	3,7	1,7	1,9	1,3
текстильные машины	1,6	0,9	0,8	0,7
сельскохозяйственные машины	8,1	2,0	4,3	1,5
Оборудование для транспорта	142,7	109,7	74,6	82,5
в том числе:				
паровозы	57,7	50,0	30,3	37,5
вагоны	78,0	59,1	40,9	44,4
Электрические машины, аппараты и т. п.	28,5	17,6	14,9	13,2
в том числе:				
электролампы	11,6	7,1	6,1	5,3
Итого	190,7	133,1	100,0	100,0

[1] «Le petit annuaire statistique de la Pologne». Более поздние данные не опубликованы.
[2] Паровые машины, локомобили и двигатели внутреннего сгорания.

Таблица № 391

Угольная промышленность Польши по бассейнам [1]

Бассейны	Добыча в миллионах тонн						Добыча в % к итогу					
	1913	1926	1928	1932	1933	1934	1913	1926	1928	1932	1933	1934
Силезский [3]	31,2	26,2	30,5	21,5	19,9	22,0	78,0	73,3	75,0	74,6	73,0	75,4
Домбровский [2]	6,8	7,2	7,6	5,5	5,6	5,3	17,0	20,3	18,8	19,2	20,4	18,1
Краковский [4]	2,0	2,3	2,5	1,8	1,8	1,9	5,0	6,4	6,2	6,2	6,6	6,5
Всего	40,0	35,7	40,6	28,8	27,3	29,2	100,0	100,0	100,0	100,0	100,0	100,0

[1] «Le petit annuaire statistique de la Pologne», Office central de la statistique, Варшава, 1933 и 1935.
[2] До образования Польской республики входил в б. Российскую империю.
[3] До образования Польской республики входил в Германию.
[4] До образования Польской республики входил в б. Австро-Венгрию.

СПбГУ

Таблица № 392

Добыча нефти в Польше по бассейнам [1]

Бассейны	В тысячах тонн					В % к итогу				
	1913	1928	1932	1933	1934	1913	1928	1932	1933	1934
Дорогобычский [2]	1 004	624	421	422	399	90	84	74	76	75
Ясловский [3]	67	74	96	96	95	6	10	19	17	18
Станиславовский [4]	43	43	40	33	35	4	6	7	7	7
Всего	1 114	741	557	551	529	100	100	100	100	100

[1] «Le petit annuaire statistique de la Pologne», Варшава, 1935. [2] В Львовском воеводстве; главные месторождения в Бориславе, Тустановичах и Мразнице. В Бориславе добывается также озокерит (горный воск). [3] В Краковском воеводстве. [4] В Станиславовском воеводстве.

Таблица № 393

Ориентировочный баланс топлива, нефтепродуктов, черных и цветных металлов Польши [1]

	Годы	Производство (в тысячах тонн)	Импорт		Экспорт		Итого в тысячах тонн [2]	% отношение производства к итогу
			Тысяч тонн	В % к производству	Тысяч тонн	В % к производству		
Уголь	1929	46 310	100	0	13 912	30	32 498	142
	1934	29 259	76	0	9 880	34	19 455	150
Нефть [3]	1929	674	—	—	—	—	674	100
	1934	530	—	—	—	—	530	100
Бензин и керосин	1929	290	0	0	89	31	201	144
	1934	258	0	0	97	38	161	160
Железная руда	1929	700	533	76	99	14	1 134	62
	1934	200	209	104	25	12	384	52

ОПБГУ

Продолжение таблицы № 393

	Годы	Производство (в тысячах тонн)	Импорт		Экспорт		Итого в тысячах тонн[2]	% отношение производства к итогу
			Тысяч тонн	В % к производству	Тысяч тонн	В % к производству		
Чугун	1929	706	5	1	3	0	708	100
	1934	382	2	1	0	0	384	100
Лом	1934	...	307	...	2	...	...	...
Сталь[4]	1929	1 377	...	...	...	...	...	...
	1934	856	35	4	224	26	667	129
Цинковая руда[5]	1929	105	...	...	—	—	...	...
	1934	45	101	224	—	—	146	31
Цинк[5]	1929	169	0	0	132	78	37	456
	1934	92	0	0	63	68	29	317
Медь	1929	—	10	—	—	—	10	0
	1934	—	11	—	—	—	11	0
Алюминий	1934	—	0,5	—	—	—	0,5	0

[1] S. J. D. R.; «Handel zagraniczny Rzeczypospolitej Polskiej»; «Wiadomo'sci statystyczne...» [2] Производство, плюс импорт, минус экспорт. [3] По польским законам вывоз сырой нефти за границу воспрещен. [4] Импорт - экспорт стали включает также сплавы и прокат. [5] Импорт цинковой руды почти исключительно из Германии; экспорт металлического цинка преимущественно в Германию.

Таблица № 394

Баланс зерновых хлебов и картофеля Польши[1]

(В тыс. тонн, среднегодовой)

Культуры	Годы	Сбор (в тыс. тонн)	Импорт[2]		Экспорт[2]		Итого тыс. тонн[3]	% отношен. сбора к итогу
			В тыс. тонн	В % к сбору	В тыс. тонн	В % к сбору		
Пшеница	1923—27	1 469	175	12	33	2	1 611	91
	1932—34	1 867	24	1	62	3	1 829	102
Рожь	1923—27	5 547	53	1	108	2	5 492	101
	1932—34	6 549	8	0	346	5	6 211	105
Ячмень	1923—27	1 203	2	0	91	8	1 114	108
	1932—34	1 430	0	0	185	13	1 245	115

Продолжение таблицы № 394

Культуры	Годы	Сбор (в тыс. тонн)	Импорт[2]		Экспорт[2]		Итого тыс. тонн[3]	% отношен. сбора к итогу
			В тыс. тонн	В % к сбору	В тыс. тонн	В % к сбору		
Овес	1923—27	1 985	27	1	22	1	1 990	100
	1932—34	2 542	0	0	9	0	2 533	100
Кукуруза	1923—27	88	43	49	1	0	130	68
	1932—34	79	5	6	0	0	84	94
Рис	1923—27	—	45	—	0	—	45	0
	1932—34	—	52	—	0	—	52	0
Итого по шести хлебам	1923—27	10 292	345	3	255	2	10 382	99
	1932—34	12 467	89	1	602	5	11 954	105
Картофель	1923—27	23 592	0	0	145	1	23 447	101
	1932—34	30 592	0	0	36	0	30 556	100

[1] Вычислено по A. I. S. A. и S. J. D. R. [2] Включая муку в переводе на зерно.
[3] Сбор, плюс импорт, минус экспорт.

Таблица № 395

Внешняя торговля Польши (в млн. злоты)[1]

Импорт	1929	1934	Экспорт	1929	1934
Весь импорт	3 111	799	**Весь экспорт**	2 813	975
в том числе:			в том числе:		
Чай, кофе, какао	70	22	Зерно	128	113
Рыба	68	14	Сахар	134	13
Табак	52	22	Мясо	88	47
Кожи и шкуры	128	43	Масло и яйца	231	32
Химикалии	333	52	Лес	482	180
Металлы и металл. изделия.	266	84	Уголь и кокс	391	169
Машины[2]	511	68	Нефтепродукты	76	26
Текстильное сырье	505	210	Цинк	171	29
Пряжа	140	23	Прочие металлы и мет. изд.	176	86
Текстильные изделия	127	20	Текстильные изделия и готовое платье	240	54

[1] S. Y. [2] Включая электрооборудование и транспортное оборудование.

СПбГУ

Платежный баланс Польши (в млн. злоты) [1] [2]

№№ по пор.	Наименование статей	1928			1929			1932			1933			1934		
		Дебет	Кредит	Сальдо	Дебет	Кредит	Сальдо	Дебет	Кредит	Сальдо	Дебет	Кредит	Сальдо	Дебет	Кредит	Сальдо
1	Внешняя торговля (Польши и Данцига) [3]	3 474,8	2 485,2	— 989,6	3 234,2	2 772,3	— 461,9	930,1	1 053,8	+ 123,7	850,0	948,6	+ 98,6	832,0	982,0	+ 150,0
2	Проценты и дивиденды на капитал	316,1	31,6	— 284,5	410,8	30,8	— 380,0	179,2	15,1	— 164,1	124,4	13,4	— 111,0	87,0	8,0	— 79,0
3	Правительственные поступления и платежи	—	111,6	+ 111,6	—	105,1	+ 105,1	120,9	—	— 120,9	102,8	—	— 102,0	81,0	—	— 81,0
4	Фрахты за морской тоннаж	6,1	12,7	+ 6,6	7,4	16,2	+ 8,8	10,6	23,5	+ 12,9	8,6	21,0	+ 12,4			
5	Платежи за пользование желдор. транспортом [4]	78,1	228,8	+ 150,7	64,4	255,6	+ 191,2	53,0	141,7	+ 88,7	48,3	136,1	+ 87,8	49,0	122,0	+ 73,0
6	Страхование и пр.	11,7	14,7	+ 3,0	131,2	119,8	— 11,4	16,1	13,3	— 2,8	16,9	17,4	+ 0,5			
7	Денежные переводы эмигрантов	66,1	280,9	+ 214,8	68,7	277,8	+ 209,1	8,4	206,7	+ 198,3	17,8	151,9	+ 134,1			
8	Расходы, производимые туристами	169,0	98,3	— 70,7	164,9	167,1	+ 2,2	88,7	46,7	— 42,0	69,9	31,4	— 38,5	193,0	226,0	+ 33,0
9	Таможенные доходы, выплачиваемые Данцигу	102,8	—	— 102,8	120,8	—	— 120,8	52,7	42,8	— 9,9	40,9	36,3	— 4,6			
10	Прочие статьи	66,2	28,3	— 37,9	79,9	18,7	— 61,2	87,6	48,2	— 39,4	47,2	50,7	+ 3,5			
	Перемещение капитала (долгосрочные операции):															
11	а) погашение задолженности	105,0	—	— 105,0	128,7	—	— 128,7	86,5	—	— 86,5	66,4	—	— 66,4	51,0	—	— 51,0
12	б) покупка-продажа ценностей	38,8	79,8	+ 41,0	19,7	36,3	+ 16,6	...	...	...	...	...	...	...	...	...
13	в) новые эмиссии капитала	—	223,3	+ 223,3	—	65,6	+ 65,6	—	44,3	+ 44,3	—	23,7	+ 23,7	—	13,0	+ 13,0
14	г) прочие перемещения	2,6	103,6	+ 101,0	73,3	178,3	+ 105,0	60,4	137,6	+ 77,2	35,0	68,7	+ 33,7	60,0	74,0	+ 14,0
15	Перемещение капитала (краткосрочные операции)	640,2	1 490,5	+ 850,3	827,5	1 362,5	+ 535,0	1 060,4	994,0	— 66,4	736,6	665,0	— 71,6	449,0	464,0	+ 15,0
16	Итого перемещение капитала	786,6	1 897,2	+ 1 110,6	1 049,2	1 642,7	+ 593,5	1 207,3	1 175,9	— 31,4	838,0	757,4	— 80,6	560,0	551,0	— 9,0
17	Перемещение золота	105,1	—	— 105,1	81,5	0,1	— 81,4	237,2	223,5	— 13,7	154,1	104,6	— 49,5	51,0	4,0	— 47,0
18	Всего	5 182,6	5 189,3	+ 6,7	5 413,0	5 406,2	— 6,8	2 991,8	2 991,2	— 0,6	2 318,1	2 268,8	— 49,3	1 853,0	1 893,0	+ 40,0

[1] B. D. P.-B. O. P. [2] Положительное сальдо (+) означает уменьшение обязательств относительно заграницы или увеличение обязательств заграницы по отношению к Польше. Отрицательное сальдо (—) означает обратное. [3] Включая ряд поправок на изменение курса, контрабанду и т. д. [4] С 1932 г. включая почту, телеграф и телефон.

СПбГУ

Таблица № 397

Общий размер иностранного капитала, экспортированного в Польшу, в сопоставлении с количеством польского капитала, экспортированного за границу [1]

(В миллионах злоты)

	К концу 1931 г.	К концу 1933 г.
I. Долгосрочные займы:		
А. Иностранные инвестиции в Польше:		
Участие иностранцев в польских предприятиях	1 985	2 054
Иностранные предприятия в Польше	322	305
Долгосрочные займы, полученные разными предприятиями	449	428
Итого	2 756	2 787
Б. Инвестиции польского частного капитала за границу:		
Участие в иностранных предприятиях	105	62
В. Правительственные займы:		
Полученные правительством Польши из-за границы	4 570	3 544
Предоставленные правительством Польши за границу	71	73
Сальдо долгосрочной международной задолженности	— 7 150	— 6 196
II. Краткосрочные займы:		
Полученные промышленностью и банками из-за границы [2]	2 637	2 011
Предоставленные промышленностью и банками за границу	690	363
III. Всего (включая и неуказанные выше статьи):		
Получено из-за границы	10 229	8 559
Предоставлено заграницу	866	498

[1] B. D. P.-B. O. P. [2] В том числе около 1 500 млн. злоты есть постоянно возобновляемый польским предприятиям кредит. Эта сумма не является краткосрочным кредитом в собственном смысле слова.

Таблица № 398

Распределение иностранного капитала в Польше к 1930 г. [1] [2]

	Млн. злоты	%		Млн. злоты	%
Соединенных Штатов	3 692	37	Швейцарский	413	4
Французский	1 560	16	Австрийский	378	4
Германский	1 213	12	Прочий	1 485	14
Английский	940	9			
Бельгийский	431	4	Всего около	10 000	100

[1] Б. С. Э., т. 63. [2] Долгосрочные и краткосрочные вложения капитала.

Таблица № 399

Иностранный капитал в акционерном капитале Польши к 1930 г. [1]

	Всего	В том числе		Доля иностранного в %
		польск.	иностранн.	
Число акционерных обществ	1 548	1 187	361	23
Сумма капитала (млн. злоты)	5 491	2 484	3 007 [2]	55

[1] Б. С. Э., т. 63. [2] Здесь номинальная сумма капитала; в табл. № 397 сумма действительно вложенного капитала.

Таблица № 400

Городское и сельское население Соединенных Штатов [1] [2]

Население	1850	1870	1900	1910	1920	1930
	В тысячах					
Сельское	20 294	30 486	45 614	49 806	51 406	53 820
Городское	2 898	8 072	30 381	42 166	54 305	68 955
в том числе в городах с населением:						
меньше 25 тыс.	...	...	10 663	13 659	16 535	19 712
25—100 „	...	...	5 510	8 205	10 34	12 917
100—250 „	...	...	3 272	4 840	6 519	7 541
свыше 250 „	...	...	10 936	15 462	20 910	28 785
Итого	23 192	38 558	75 995	91 972	105 711	122 775
	В процентах к итогу					
Сельское	88	79	60	54	49	44
Городское	12	21	40	46	51	56
в том числе в городах с населением:						
меньше 25 тыс.	...	...	14	15	16	16
25—100 „	...	...	7	9	9	11
100—250 „	...	...	4	5	6	6
свыше 250 „	...	...	14	17	20	23
Итого	100	100	100	100	100	100
	В процентах к данным 1900 года					
Сельское	45	67	100	109	113	118
Городское	10	26	100	139	179	2_8
Городское в городах, имеющих 25—100 тыс. жит.	...	...	100	128	155	185
То же 100—250 тыс. жит.	...	...	100	149	188	234
То же свыше 250 тыс. жит.	...	...	100	148	199	230
Все население	30	51	100	121	139	162

[1] S. Y.; «Statistical Abstract of the United States».

[2] Сопоставить с аналогичными таблицами по Германии (№ 288) и Великобритании (№ 261).

СПбГУ

Таблица № 401

Схематическая сводка расширения территории метрополии США [1] [2]

	Годы	Площадь (в тыс. *кв. км*)	Современный состав присоединяемых территорий
I. Штаты к 1783 г. . . .	—	2 310	
II. „Луизиана" (приобретено у Франции) . . .	1803	2 143	Луизиана, Арканзас, Миссури, Айова, часть Минезота, Сев. и Южн. Дакота, Небраска, Монтана, большая часть Вайоминга, Оклахомы и Канзаса и часть Колорадо.
III. Захвачено и куплено у Испании	1819	187	Флорида
IV. Аннексия „Тексаса" .	1845	1 008	Тексас, части Новой Мексики, Колорадо, Вайоминга, Канзаса.
V. Захват обл. Орегона [3].	1846	743	Орегон, Вашингтон, Айдахо и часть Вайоминга.
VI. Захват и покупка у Мексики	1848	1 370	Калифорния, Невада, Юта, большая часть Аризоны, части Новой Мексики, Колорадо и Вайоминга.
VII. „Покупка м-ра Гадсдена" у Мексики	1853	78	Южные части Аризоны и Новой Мексики.
Вся территория Штатов . .	—	7 839	
VIII. Куплено у России . . .	1867	1 530	Аляска.

[1] «Statistical Abstract of the United States»; Ефимов. К истории капитализма в США. [2] Приобретения колоний после покупки Аляски см. в табл. №№ 6, 7, 9 и 10. [3] Великобритания отказалась от притязаний на эту область.

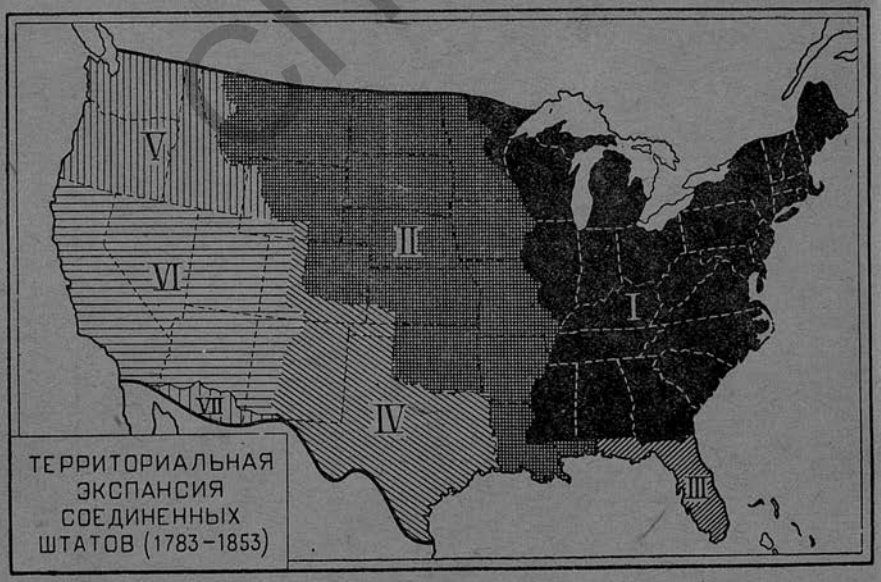

Карта № 13

Районы и штаты Соединенных Штатов Америки [1]

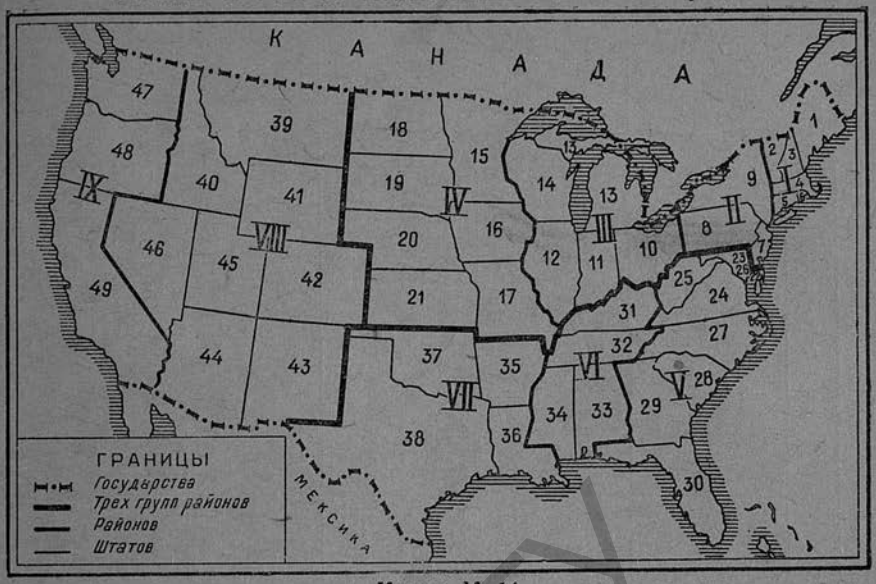

Карта № 14

А. Промышленный Север

I. Северные Атлантические

1. Мэйн (1820). 2. Вермонт (1791). 3. Нью Гэмпшайр (!). 4. Массачузэтс (!). 5. Род-Айленд (!). 6. Конектикут (!)

II. Средне-Атлантические

7. Чью-Джерси (!) 8. Пенсильвания (!). 9. Нью-Иорк (!).

III. Северо-восточные Центральные

10. Огайо [1787] (1802). 11. Индиана [1800] (1816). 12. Иллинойс [1809] (1818). 13. Мичиган [1805] (1837). 14. Висконсин [1836] (1848).

IV. Северо-западные Центральные

15. Минезота [1849] (1858). 16. Айова [1838] (1846). 17. Миссури [1812] (1821). 18. Северная Дакота [1861] (1889). 19. Южная Дакота [1861] (1889). 20. Небраска [1854] (1867). 21. Канзас [1854] (1861).

Б. Бывший рабовладельческий Юг

V. Южные Атлантические

22. Делавер (!). 23. Мэриленд (!). 24. Вирджиния (!). 25. Западная Вирджиния (1862). [2] 26. Окр. Колумбия [1790]. 27. Северная Каролина (!). 28. Южная Каролина (!). 29. Георгия (!). 30. Флорида [1822] (1845).

VI. Юго-восточные Центральные

31. Кентукки (1791). 32. Тенесси (1796). 33. Алабама [1817] (1819). 34. Миссиссипи [1798] (1817).

VII. Юго-западные Центральные

35. Арканзас [1819] (1836). 36. Луизиана [1805] (1812). 37. Оклахома [1890] (1907). 38. Тексас (1845).

В. Колонизуемый Запад

VIII. Горные

39. Монтана (1864) (1889). 40. Айдахо [1863] (1890). 41. Вайоминг [1868] (1890). 42. Колорадо [1861] (1875). 43. Нью-Мексико [1850] (1912). 44. Аризона [1863] (1912). 45. Юта [1850] (1896). 46. Невада [1861] (1864).

IX. Тихоокеанские

47. Вашингтон [1853] (1889). 48. Орегон [1848] (1859). 49. Калифорния (1850).

[1] Арабскими цифрами перенумерованы штаты, а римскими — районы, принятые американской статистикой. Районы соединены в три группы (А, Б, В) соответственно делению, установленному В. И. Лениным. Восклицательным знаком отмечены 13 штатов, образовавших Союз (1788—89). В прямых скобках — год образования «территории», в круглых — год образования штата или преобразования территории в штат. [2] Выделена из состава Вирджинии.

Размещение населения по районам Соединенных Штатов [1]

Таблица № 402

Районы [2]	Площадь (в тыс. кв. км.)	Население (в тысячах) в 1930 г.					То же в %				Плотность (на 1 кв. км.)	
		Сельское		Городское								
		Все сельское	В том числе несельскохозяйственное [3]	Все городское	В том числе сельскохозяйственное [4]	Все население	Все население	Процент городского населения	Доля несельскохозяйственного населения в сельском	Доля сельскохозяйственного населения в городском	Всего населения	Сельского населения
А. Промышленный Север												
1. Сев. Атлантический	172	1 854	1 355	6 312	74	8 166	6,7	77	73	1,2	47	11
2. Средне-Атлантический	266	5 866	4 192	20 395	34	26 261	21,4	78	71	0,2	95	22
3. Сев.-вост. Центральный	643	8 502	4 049	16 795	36	25 297	20,5	66	47	0,2	39	13
4. Сев.-зап. Центральный	1 343	7 741	2 706	5 556	33	13 297	10,8	42	35	0,6	10	6
Итого А	2 424	23 963	12 302	49 058	177	73 021	59,4	68	52	0,4	30	10
Б. Бывш. рабовлад. Юг												
5. Южн. Атлантический	733	10 096	4 217	5 698	19	15 794	12,9	36	42	0,3	22	14
6. Юго-вост. Центральный	470	7 108	2 024	2 779	11	9 887	8,1	28	28	0,4	21	15
7. Юго-зап. Центральный	1 134	7 749	2 441	4 428	19	12 177	9,9	36	32	0,4	11	7
Итого Б	2 337	24 953	8 682	12 905	49	37 858	30,9	34	34	0,4	16	11
В. Колонизуемый Запад												
8. Горный	2 238	2 244	1 120	1 458	15	3 702	3,0	39	50	1,0	2	1
9. Тихоокеанский	840	2 659	1 559	5 535	47	8 194	6,7	68	59	0,8	10	3
Итого В	3 078	4 903	2 679	6 983	62	11 896	9,7	59	55	0,9	4	2
Всего [5]	7 839	53 819	23 663	68 956	288	122 775	100,0	56	44	0,4	16	7

[1] S. Y.; «Statistical Abstract of the United States». [2] Состав каждого района см. в примечании к карте Соед. Штатов на стр. 403. [3] «Rural non farm population» — население, живущее в сельских местностях, но не занятое в сельском хозяйстве. [4] «Urban farm population» — население, живущее в городах и занимающееся сельским хозяйством. [5] Без Аляски.

Таблица № 403

Увеличение населения США по районам в период 1790—1930 гг.[1]

Районы[2]	Население в тысячах					Процентные отношения		
	1790	1840	1870	1900	1930	1870 к 1840	1900 к 1870	1930 к 1900
А. Промышл. Север								
Сев. Атлантический . . .	1 009	2 235	3 488	5 592	8 166	156	160	146
Средне-Атлантический .	959	4 526	8 811	15 455	26 261	195	176	170
Сев.-вост. Центральный .	—	2 925	9 125	15 986	25 2 7	312	176	158
Сев.-зап. Центральный .	—	427[5]	3 856	10 347	13 297	...	269	129
Итого А . .	1 968	10 113	25 280	47 380	73 021	250	187	154
Б. Бывш. рабовл. Юг								
Южн. Атлантический . .	1 852[3]	3 925	5 854	10 443	15 794	149	179	151
Юго-вост. Центральный .	109[4]	2 575	4 404	7 548	9 887	172	172	131
Юго-зап. Центральный .	—	450[6]	2 030	6 532	12 177	...	322	186
Итого Б . .	1 961	6 950	12 288	24 523	37 858	177	200	54
В. Колонизуем. Запад								
Горный	—[7]	—[7]	315	1 675	3 702	—	533	221
Тихоокеанский	—[7]	—[7]	675	2 417	8 194	—	360	339
Итого В . .	—[7]	—[7]	990	4 092	11 896	—	414	291
Всего	3 929	17 063	38 558	75 995	122 775	—	197	162

[1] «Statistical Abstract of the United States». [2] Состав каждого района см. на стр. 403. [3] Без Флориды. [4] Без Алабамы и Миссисипи. [5] Только Айова и Миссури. [6] Без Оклахомы и Техаса. [7] Еще не входили в США.

Таблица № 404

Негритянское население в Соединенных Штатах по переписи 1930 г.[1]

Районы[2]	Все население (в тыс.)	В том числе негры (в тыс.)	% негров
Группа Южн. Атлантических штатов	15 794	4 422	28[4]
„ Юго-вост. Центральных „	9 888	2 659	27[5]
„ Юго-зап. Центральных „	12 176	2 281	19
Итого по бывш. рабовладельч. Югу .	37 858	9 362	25
Все остальные штаты	84 917	2 529	3
Всего в стране . .	122 775[3]	11 891	10

[1] S. Y. [2] Состав каждой группы (входящие в нее штаты) см. в примечании к карте № 14 на стр. 403. [3] В том числе, кроме «белых» и негров, — 2 020 тыс. «цветных», а именно: 1 423 тыс. мексиканцев, 332 тыс. индейцев, 139 тыс. японцев, 75 тыс. китайцев и 51 тыс. прочих. [4] В штате Южная Каролина негры составляют 45% населения. [5] В штате Миссисипи негры составляют 50% населения.

Иммиграция в Соединенные Штаты [1]

Таблица № 405

Годы [3]	Всего иммигрантов	В том числе										
		Из Великобритании и Ирландии	Из Германии	Из Швеции, Норвегии и Дании	Из Австрии и Венгрии	Из Италии	Из Франции	Из Финляндии	Из России и СССР	Из Канады	Китайцы	Японцы
1899/1900 .	448 572 [2]	48 237	18 507	31 151	114 447	100 135	1 739	91 157		...	...	...
1909/10 . .	1 041 570 [2]	98 896	31 283	48 267	258 737	215 537	7 383	186 792		...	1 943	3 111
1915/16 . .	298 826	24 702	2 877	14 761	5 191	33 665	4 156	7 842		...	...	...
1916/17 . .	295 403	16 141	1 857	13 771	1 258	34 596	3 187	12 716		...	...	8 925
1917/18 . .	110 618	2 847	447	5 606	61	5 250	1 798	...	...	...	1 576	10 168
1918/19 . .	141 132	7 271	52	5 590	53	1 884	3 379	...	...	57 782	1 697	10 056
1919/20 . .	430 001	48 062	1 001	13 444	352	95 145	8 945	...	...	90 025	2 148	9 279
1920/21 . .	805 228	79 567	6 803	22 854	12 649	222 260	9 552	...	...	72 317	4 017	7 531
1921/22 . .	309 556	35 732	17 931	14 625	10 775	40 319	4 220	...	...	46 810	4 465	6 361
1922/23 . .	522 919	61 499	48 277	34 184	14 017	46 674	4 380	...	...	117 011	4 074	5 652
1923/24 . .	706 896	76 601	75 091	35 577	13 311	56 246	6 387	...	...	200 690	4 670	8 481
1924/25 . .	294 314	53 822	46 068	16 784	1 515	6 203	3 906	480	1 775	102 753	1 721	682
1925/26 . .	304 488	50 425	50 421	16 818	2 008	8 253	4 181	491	1 766	93 368	1 375	598
1926/27 . .	335 157	52 214	48 513	16 860	1 829	17 297	4 405	438	1 183	84 580	1 051	660
1927/28 . .	307 225	45 226	45 778	16 184	2 134	17 728	4 438	473	1 254	75 281	931	522
1928/29 . .	279 678	41 248	46 751	17 379	2 301	18 008	4 428	416	934	66 451	1 071	716
1929/30 . .	241 700	54 460	26 569	6 919	3 009	22 327	3 713	525	1 133	65 254	970	796
1930/31 . .	97 139	16 115	10 401	3 133	1 625	13 399	1 830	327	335	22 183	748	626
1931/32 . .	35 576	2 596	2 670	938	747	6 662	854	100	244	8 003	750	526
1932/33 . .	23 068	1 317	1 919	510	513	3 477	571	108	164	6 187	148	60
1933/34 . .	29 470	1 748	4 392	557	594	4 374	707	150	205	7 945	187	86
1934/35 . .												
1820—1914	32 052 123	8 113 474	5 481 658	2 075 904	4 043 377	3 975 652	506 480	3 226 864		1 503 868	342 258	186 188
1915—1934	5 895 142	710 254	445 617	275 041	185 726	703 455	79 848	132 122		1 438 181	36 472	90 269

[1] S. Y.; S. J. D. R. [2] Не считая эмигрантов из Канады и Мексики. [3] Операционные годы с 1/VII по 30/VI.

Таблица № 406

Состав «индекса объема промышленного производства» Соединенных Штатов Америки и веса отдельных отраслей промышленности в нем [1]

Индекс Federal Reserve Board. База — 1923—1925 гг. [2]

Отрасли промышленности	Веса	Отрасли промышленности	Веса
I. Горная промышленность [3]	14,15	а) Средства производства	40,52
в том числе:		в том числе:	
Битуминозный уголь	5,45	Чугун и сталь	20,64
Антрацит	1,98	Обработка дерева	8,29
Нефть	4,92	Автомобили	5,39
Железная руда	0,82	Цемент	1,13
Цинк	0,33	Стекло	1,17
Свинец	0,42	б) Средства потребления	45,33
Серебро	0,23	в том числе:	
II. Обрабатывающая пром-сть	85,85	Ткани [4]	18,38
в том числе:		Продукты питания	9,05
а) Средства производства	40,52	Бумага и печатные изделия	10,00
б) Средства потребления	45,33	Кожи и изделия	3,62
		Продукты нефтеобработки	1,67
		Резиновые изделия	1,41
III. Всего (индекс 1923—1925 гг.)	100,0	Табак	1,02

[1] A. S. N. Соединение статей в группы принадлежит источнику.

[2] «Индекс объема промышленного производства» должен учитывать действительно существующее соотношение отдельных отраслей промышленности, выраженное через объем их продукции. «Веса» — это показатель удельного веса каждой отрасли промышленности в базисный год. Этот показатель очень далек от совершенства, но, все же, он дает возможность судить о соотношении отдельных отраслей хозяйства США.

Индекс Federal Reserve Board охватывает 7 отраслей горнодобывающей промышленности и 47 отраслей обрабатывающей промышленности, из которых наиболее важные приведены в таблице. Составители индекса считают, что около 80% всей промышленной продукции США прямо или косвенно отражено в индексе. «Веса» устанавливались следующим образом: а) для отраслей добывающей промышленности — в зависимости от величины валовой продукции за 1923—25 гг., б) для отраслей обрабатывающей промышленности — в зависимости от «присоединенной стоимости» («values added by manufacture») в 1923 г.

Понятие «присоединенной стоимости» есть специфическая особенность статистики США; в этом случае из стоимости валовой продукции исключается стоимость сырья, полуфабрикатов и топлива.

О деталях см. «Federal Reserve Bulletin», февраль — март 1927 г. и март 1932 г.

[3] В подлиннике Minerals; под этим названием до 1931 г. разумелась горнодобывающая промышленность и цветная металлургия; например, производство меди учитывалось как в группе добывающей промышленности, так и в группе обрабатывающей промышленности. С 1931 г. меди учтена в последней группе. [4] В том числе хлопчатобумажные ткани имеют вес 9,13.

Таблица № 407

Развитие обрабатывающей промышленности Соединенных Штатов в XX столетии [1]

Годы	Число предприятий	Число рабочих (в тысячах)	Сумма производства (в млн. долл.)	Мощность двигателей (в тыс. лош. сил [3])
1899 . . . . . а [2]	207 562	5 079	11 411	10 098
1904 . . . . . а	216 262	5 468	14 802	13 488
1909 . . . . . а	268 491	6 615	20 672	18 675
1914 . . . . . а	275 791	7 036	24 246	22 437
1914 . . . . . в [2]	177 110	6 896	23 988	...
1919 . . . . . а	290 105	9 096	62 418	29 505
1919 . . . . . в	214 383	9 000	62 042	...
1921 . . . . . в	196 267	6 947	43 653	...
1923 . . . . . в	196 309	8 779	60 556	33 094
1925 . . . . . в	187 390	8 384	62 714	35 773
1927 . . . . . в	191 866	8 350	62 718	38 826
1929 . . . . . в	210 959	8 839	70 435	42 931
1931 . . . . . в	175 325	6 523	41 350	...

[1] «Statistical Abstract of the United States».

[2] а — предприятия с производством не ниже 500 долларов, в — предприятия с производством не ниже 5 000 долларов каждое. Группа а включает в себя группу в. Разница составляет по числу рабочих и сумме производства десятые доли процента.

[3] Собственные первичные двигатели и электромоторы чужого тока.

Таблица № 408

Отраслевой состав обрабатывающей промышленности Соединенных Штатов в 1923, 1929 и 1931 гг. [1]

Отрасли	Число предприят. (в тысячах)			Число рабочих (в тысячах)			Сумма производства (в млн. долларов)		
	1923	1929	1931	1923	1929	1931	1923	1929	1931
Пищевая	55,5	56,3	48,8	828	753	651	10 568	12 023	8 248
Текстильная	26,8	27,4	23,8	1 719	1 708	1 421	9 487	9 243	5 849
Пр-во и обраб. черн. мет.	6,4	6,6	6,0	893	881	598	6 829	7 138	3 277
» » » цветн. »	7,4	7,5	6,3	297	315	209	2 634	3 597	1 449
Машиностроительная [2] .	12,1	13,0	11,2	908	1 091	687	4 728	7 043	3 365
Пр-во орудий трансп. [3] .	6,2	4,8	4,2	1 130	981	683	6 854	7 317	3 640
Деревообрабатывающая	21,7	26,9	16,2	932	876	517	3 633	3 592	1 688
Бумажная и полиграф. .	25,8	30,6	27,8	528	591	511	3 770	5 062	3 855
Химическая [4]	8,8	9,7	8,8	384	428	352	5 707	7 407	4 938
Резиновая	0,5	0,5	0,5	138	149	99	959	1 117	614
Кожевенная	4,9	4,3	3,7	345	318	273	1 880	1 906	1 190
Обраб. камней, глин и пр.	8,3	8,5	6,4	348	328	223	1 539	1 561	925
Прочие производства . .	11,9	14,9	11,6	329	420	299	1 968	3 419	2 312
Всего	196,3	211,0	175,3	8 779	8 839	6 523	60 556	70 435	41 350

[1] S. Y.; «Statistical Abstract of the United States». [2] Без производства оборудования транспорта. [3] Включая железнодорожные ремонтные мастерские. [4] Включая переработку нефти и угля.

Таблица № 409

Отраслевой состав обрабатывающей промышленности Соединенных Штатов

(Относительные величины [1])

Отрасли	Процентное распределение					Среднее число рабочих на одно предприятие	
	Числа предприят.	Числа рабочих		Суммы производства			
	1931	1923	1931	1923	1931	1923	1931
Пищевая	27,8	9,4	9,9	17,5	19,8	15	13
Текстильная	13,6	19,6	21,6	15,6	14,1	64	59
Пр-во и переработка черн. металл.	3,4	10,2	9,1	11,3	7,9	130	101
„ „ „ цветн. „	3,6	3,4	3,2	4,4	3,5	40	33
Машиностроительная	6,4	10,3	10,5	7,8	8,2	75	61
Производство орудий транспорта	2,4	12,9	10,5	11,3	8,8	182	163
Деревообрабатывающая	9,3	10,6	7,6	6,0	4,0	43	32
Бумажная и полиграфическая	15,9	6,0	7,6	6,2	9,3	21	18
Химическая	4,9	4,4	6,1	9,4	11,9	44	41
Резиновая	0,2	1,6	1,5	1,6	1,5	276	245
Кожевенная	2,1	3,9	4,2	3,1	2,9	70	75
Обработка камней, глин и пр.	3,7	4,0	3,4	2,5	2,2	42	35
Прочие производства	6,7	3,7	4,8	3,3	5,9	27	27
Всего	100,0	100,0	100,0	100,0	100,0	45	37

[1] Вычислено по данным предыдущей таблицы (№ 408).

Таблица № 410

Группировка промышленных предприятий Соединенных Штатов по размерам производства [1]

Группы предприятий по размерам годовой продукции	Годы	Предприятия		Рабочие		Сумма производства	
		Число	%	Тыс.	%	Млн. долл.	%
От 5 до 20 тыс. долл.	1914	87 931	49,2	429	6,2	906	3,7
	1925	55 876	29,8	156	1,9	628	1,0
	1929	69 423	32,9	203	2,3	771	1,1
„ 20 „ 100 „ „	1914	56 814	31,8	1 000	14,4	2 550	10,6
	1925	68 951	36,8	660	7,9	3 272	5,4
	1929	75 225	35,7	693	7,8	3 588	5,1
От 100 тыс. до 1 млн. долл.	1914	30 167	16,9	3 002	43,6	8 763	36,5
	1925	51 980	27,7	2 808	33,5	16 447	26,2
	1929	54 548	25,8	2 795	31,6	17 319	24,6
Свыше 1 млн. долл.	1914	3 819	2,1	2 476	35,8	11 794	49,2
	19 5	10 583	5,7	4 760	56,7	42 367	67,4
	1929	11 763	5,6	5 148	58,3	48 757	69,3
Итого	1914	178 731	100,0	6 907	100,0	24 013	100,0
	1925	187 390	100,0	8 384	100,0	62 714	100,0
	1929	210 959	100,0	8 839	100,0	70 435	100,0
Сверх того предприятия с производством ниже 5 000 долл.	1914	97 060	—	130	—	233	—

[1] «Statistical Abstract of the United States».

Таблица № 411

Географические сдвиги в обрабатывающей промышленности Соединенных Штатов в период 1914—1931 гг. [1]

Районы [2]	Годы	Абсолютные данные			В процентах к итогу		
		Число рабочих (в тыс.)	Сумма производства (в млн. долларов)	Мощность двигателей (в тыс. HP)	Число рабочих	Сумма производства	Мощность двигателей
Сев. Атлантический (Новая Англия)	1914	1 140	2 927	3 099	16,2	12,1	13,9
	1929	1 100	6 420	4 703	12,5	9,2	11,0
	1931	850	3 915	...	13,0	9,5	...
Средне-Атлантический	1914	2 356	8 054	6 641	33,5	33,2	29,8
	1929	2 555	21 305	11 618	29,0	30,4	27,2
	1931	1 962	12 967	...	30,1	31,4	...
Сев.-вост. Центральный	1914	1 680	6 542	5 392	23,9	26,9	24,2
	1929	2 532	21 561	12 410	28,8	30,7	29,0
	1931	1 758	11 844	...	27,0	28,5	...
Сев.-зап. Центральный	1914	382	2 032	1 235	5,4	8,4	5,5
	1929	472	5 328	2 198	5,3	7,6	5,1
	1931	365	3 199	...	5,6	7,7	...
Южный Атлантический	1914	685	1 683	2 266	9,7	6,9	10,1
	1929	907	5 222	4 396	10,3	7,4	10,2
	1931	738	3 611	...	11,4	8,7	...
Юго-вост. Центральный	1914	264	701	1 157	3,8	2,9	5,2
	1929	375	1 978	1 992	4,3	2,8	4,6
	1931	262	1 171	...	4,0	2,8	...
Юго-зап. Центральный	1914	212	803	964	3,0	3,3	4,3
	1929	294	2 796	1 763	3,3	4,0	4,1
	1931	200	1 547	...	3,1	3,7	...
Горный	1914	81	438	460	1,1	1,8	2,1
	1929	101	1 217	920	1,2	1,7	2,2
	1931	70	579	...	1,1	1,6	...
Тихоокеанский	1914	236	1 068	1 093	3,4	4,5	4,9
	1929	471	4 310	2 799	5,3	6,2	6,6
	1931	318	2 517	...	4,7	6,1	...
По всем штатам	1914	7 036	24 248	22 307	100,0	100,0	100,0
	1929	8 807	70 137	42 799	100,0	100,0	100,0
	1931	6 523	41 350	...	100,0	100,0	...

[1] «Statistical Abstract of the United States». [2] Состав каждого района см. в примечании к карте № 14 на стр. 403.

СПбГУ

Таблица № 412

Зоны первичной и вторичной концентрации промышленности Соединенных Штатов в 1899 и 1929 гг.[1] [4]

(Количество населения и число рабочих в тысячах)

Районы	Годы	„Зона первичной концентрации" [2]		„Зона вторичной концентрации" [3]		Прочие части районов	
		Население	Рабочие	Население	Рабочие	Население	Рабочие
Новая Англия	1899	1 660	273	1 778	314	2 154	264
	1929	2 501	377	3 114	433	2 552	289
% прироста	—	*51*	*38*	*75*	*38*	*19*	*10*
Средне-Атлантический	1899	6 997	910	3 233	349	5 225	346
	1929	12 650	1 300	6 841	745	6 769	517
% прироста	—	*81*	*44*	*111*	*113*	*29*	*50*
Сев.-вост. Центральный	1899	3 9 4	534	1 658	136	10 424	403
	1929	9 403	1 341	4 181	473	11 713	728
% прироста	—	*141*	*151*	*152*	*248*	*12*	*80*
Сев.-зап. Центральный	1899	1 399	130	285	14	8 6[illegible]4	122
	1929	2 649	247	609	22	10 039	205
% прироста	—	*93*	*90*	*114*	*57*	*16*	*68*
Южно-Атлантический	1899	1 132	116	376	26	8 935	317
	1929	2 323	174	577	56	12 894	682
% прироста	—	*105*	*50*	*53*	*116*	*44*	*115*
Юго-вост. Центральный	1899	489	49	414	17	6 645	111
	1929	1 200	117	598	37	8 089	224
% прироста	—	*145*	*138*	*46*	*117*	*22*	*103*
Юго-зап. Центральный	1899	482	27	12[illegible]	1	5 925	86
	1929	1 836	81	339	15	10 002	202
% прироста	—	*281*	*200*	*169*	*1 400*	*69*	*135*
Горный	1899	187	11	24	1	1 463	33
	1929	428	22	54	2	3 220	78
% прироста	—	*129*	*100*	*125*	*100*	*120*	*136*
Тихоокеанский	1899	778	55	273	10	1 366	58
	1929	3 336	210	1 505	82	3 353	179
% прироста	—	*328*	*282*	*450*	*720*	*145*	*208*
Соединенные Штаты	1899	17 028	2 104	8 166	86	50 891	1 740
	1929	36 326	3 868	17 818	1 857	68 631	3 104
% прироста	—	*113*	*84*	*118*	*115*	*35*	*78*

[1] Roy D. Chapin and W. M. Steuart. Location of manufactures 1899—1929, изд. Бюро цензов США, 1933 г., Вашингтон. [2] «Зона первичной концентрации» промышленности — это территория тех 93 городов, каждый из которых имеет больше 100 тыс. жителей. [3] «Зона вторичной концентрации» промышленности — это территория тех округов (counties), в которых расположены города с населением свыше 100 тыс. челов. и, кроме того, территория 47 округов, которые Бюро цензов США определяет как «индустриальные области» («industrial areas»). Таким образом «зона вторичной концентрации» представляет собою пригород крупных городов, хотя официально считается, что эта зона находится в сельских местностях. Сопоставление роста числа рабочих в действительно сельских местностях и небольших городах (в таблице — «Прочие части районов») и в обеих «зонах» показывает, как мало отвечает действительности утверждение пресловутого Комитета Гувера о «существовании тенденции в смысле более равномерного распределения фабрично-заводской промышленности по территории страны» и о «движении, которое приводит фабрично-заводскую промышленность в деревню» (см. русский перевод: «Новейшие изменения в экономике Соединенных Штатов», том I, стр. 290 и 286, Госиздат, 1930 г.). [4] На карте № 15, на стр. 413, показаны все зоны «первичной» и «вторичной» концентрации. Наиболее крупные промышленные узлы внутри этих зон обозначены №№ 1—33. См. следующую таблицу.

Таблица № 413

Концентрация двух третей промышленной продукции Соединенных Штатов в 33 индустриальных узлах

(Число рабочих в тысячах; валовая продукция в миллионах долларов; население в миллионах человек. В скобках указаны штаты, на территории которых расположен каждый индустриальный узел) [1]

№№ по порядку	Индустриальные узлы	Население 1930 г.	1929		1931	
			Число рабочих	Валовая продукция	Число рабочих	Валовая продукция
	Соединенные Штаты	122,7	8 839	70 435	6 523	41 350
	Всего в 33 индустриальных узлах	44,1	4 956	43 720	3 670	25 609
	в том числе:					
1	Нью-Йорк Сити (Нью-Йорк; Нью-Джерси)	10,2	918	9 424	715	6 165
2	Чикаго (Иллинойс и Индиана)	4,7	551	5 558	383	3 098
3	Филадельфия (Пенсильвания и Нью-Джерси)	3,1	376	2 981	293	1 875
4	Бостон (Массачузетс)	2,6	286	1 950	228	1 310
5	Детройт (Мичиган)	2,1	293	2 845	209	1 558
6	Питтсбург (Пенсильвания)	2,0	227	2 015	159	933
7	Провиденс-Фол-Ривер и Нью-Бедфорд (Род Айленд и Массачузетс)	0,9	185	898	142	537
8	Кливленд (Огайо)	1,3	177	1 505	122	763
9	Сент-Луи (Миссури и Иллинойс)	1,3	154	1 542	118	895
10	Бриджпорт—Нью-Гевен—Вотербэрри (Коннектикут)	0,8	136	862	102	463
11	Мильвоки (Висконсин)	0,9	145	1 166	96	579
12	Балтимора (Мэриленд)	0,9	100	950	82	559
13	Цинцинати (Огайо и Кентукки)	0,9	114	933	80	543
14	Лос-Анжелос (Калифорния) [2]	2,2	106	1 319	90	829
15	Буффало (Нью-Йорк)	0,9	115	1 158	79	680
16	Сан-Франциско — Окленд (Калифорния)	1,3	94	1 166	71	767
17	Ворчестер (Массачузетс)	0,5	84	462	65	279
18	Миннеаполис — Сент-Пол (Минезота)	0,8	65	710	52	443
19	Юнгстаун (Огайо и Пенсильвания)	0,6	79	824	50	342
20	Гартфорд (Конектикут)	0,4	65	351	49	184
21	Рочестер (Нью-Йорк)	0,4	63	421	47	270
22	Албани—Скенектеди—Трой (Нью-Йорк)	0,5	63	367	45	199
23	Алентаун — Вифлем (Пенсильвания)	0,3	58	396	45	210
24	Экрон (Огайо)	0,3	67	59[illegible]	43	325
25	Спрингфильд — Голлихок (Массачузетс)	0,3	54	341	3[illegible]	199
26	Ридинг (Пенсильвания)	0,2	47	229	39	129
27	Канзас Сити (Миссури и Канзас)	0,6	48	741	37	400
28	Скрентон — Вилкесбер (Пенсильвания)	0,8	42	186	36	120
29	Индианаполис (Индиана)	0,4	51	428	35	243
30	Уилинг (Зап. Вирджиния и Огайо)	0,4	46	319	34	199
31	Толедо (Огайо)	0,3	54	479	32	214
32	Дейтон (Огайо)	0,3	43	330	32	213
33	Сиэтль — Такома (Вашингтон)	0,6	47	390	31	204

Примечание. Порядковые номера индустриальных узлов соответствуют номерам на карте № 15. Об остальных деталях карты см. таблицу № 412, примечание 4.

[1] «Biennial census of manufactures» 1931; «Statistical Abstract of the U. S.» 1934.

[2] Включена также продукция кинофабрик, которая американскими цензами с 1929 г. больше не учитывается как промышленная продукция. В связи с этим итог по Соединенным Штатам меньше, чем сумма слагаемых по всем индустриальным узлам.

Крупнейшие очаги концентрации промышленности Соединенных Штатов (см. табл. №№ 412 и 413).

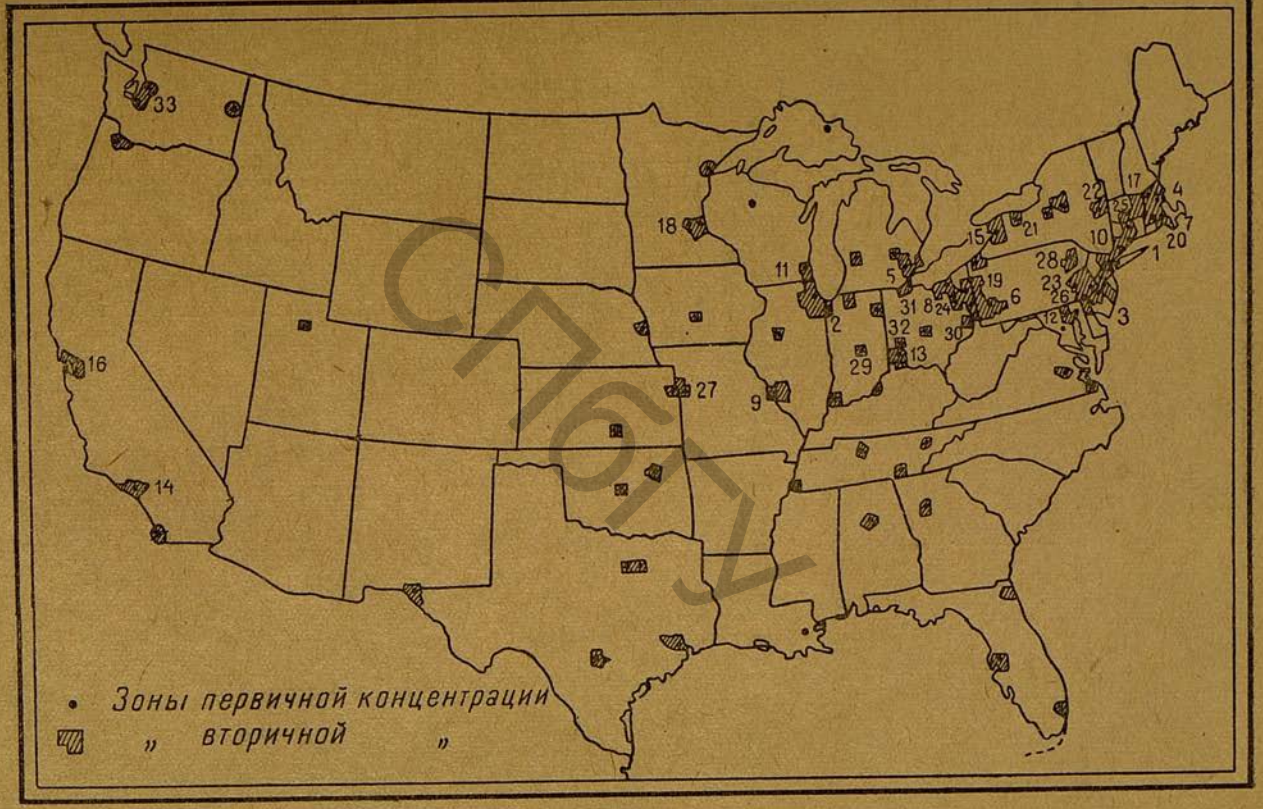

Спбгу

Таблица № 414

Динамика установленной мощности на электростанциях разного типа в Соединенных Штатах

(В тысячах киловатт) [1]

Годы	Станции общего пользования		Фабрично-заводские станции
	„Центральные"	Электрических жел. дорог	
1912	5 165	2 505	...
1927	25 811	1 471	7 346
1929	31 952		7 794
1930	34 264		...
1931	35 590		...
1932	36 061		...
1933	36 038		...

[1] «Statistical Abstract of the U. S.», 1934; «Commerce Yearbook», 1932.

Таблица № 415

Установленная мощность и производство электроэнергии по районам Соединенных Штатов Америки [1]

Районы	1933			1932	1929	1921
	Вся установленная мощность (в тысячах *квт*) [2]	Произведено электроэнергии (в % к итогу по району)		Произведено электроэнергии (в % к итогу по США) [2]		
		На тепловых станциях	На гидростанциях			
Новая Англия	2 948 [3]	56	44	7,1	6,9	6,8	7,9
Средне-Атлантический	9 251 [4]	70	30	27,0	27,4	25,4	27,3
Сев.-вост. Центральный	8 022 [5]	90	10	22,0	21,8	24,1	22,5
Сев.-зап. Центральный	2 675	72	28	6,4	6,6	5,8	7,8
Южн. Атлантический	4 395	40	60	11,9	11,3	12,2	9,9
Юго-вост. Центральный	1 674	17	83	4,0	4,3	3,7	3,2
Юго-зап. Центральный	1 751	95	5	5,0	5,0	5,0	3,2
Горный	1 190	20	80	3,2	3,0	4,1	4,5
Тихоокеанский	4 132 [6]	11	89	13,4	13,7	12,9	13,7
Всего	36 038	60	40	100,0	100,0	100,0	100,0
Произведено в млрд. *квт-ч*	—	50,7	34,7	85,4	83,2	97,4	41,0

[1] «Commerce Yearbook», 1932; «Statistical Abstract of the United States», 1934.
[2] На тепловых станциях и на гидростанциях. [3] В том числе в штате Массачузетс — 1 344 тыс. *квт*. [4] В том числе в штатах: Нью-Йорк — 5 448 тыс. *квт*; Пенсильвания — 2 739 тыс. *квт*. [5] В том числе в штатах: Иллинойс — 2 353 тыс. *квт*; Индиана — 2 161 тыс. *квт*. [6] В том числе в штате Калифорния — 2 912 тыс. *квт*.

СПбГУ

Таблица № 416

Соотношение установленной мощности на гидростанциях и на тепловых электростанциях в Соединенных Штатах [1] [2]

(В процентах в итогу)

Станции общего пользования	1902	1912	1922	1927	1932
Гидростанции	15,4	26,3	26,0	26,2	32,6
Тепловые станции	84,6	73,7	74,0	73,8	67,4
Всего	100,0	100,0	100,0	100,0	100,0

[1] «Commerce Yearbook», 1932. [2] См. также табл. №№ 35—43.

Таблица № 417

Использование гидроресурсов Соединенных Штатов по районам [1] [2]

(Удельный вес районов в общей установленной мощности на гидростанциях Соединенных Штатов)

Районы	1921	1928	1932
Новая Англия	16,5	12,8	12,5
Средне-Атлантический	18,7	17,0	14,8
Северо-восточный Центральный	9,3	8,5	7,1
Северо-западный Центральный	5,6	4,4	4,9
Южн. Атлантический	13,6	16,1	19,1
Юго-восточный Центральный	3,0	7,9	8,7
Юго-западный Центральный	0,2	0,4	0,9
Горный	10,4	8,3	7,8
Тихоокеанский	22,7	24,6	24,2
Всего	100,0	100,0	100,0
Всего в тысячах *квт*	5 830	9 040	11 450

[1] «Commerce Yearbook», 1932. [2] См. также табл. №№ 35—43.

СПбГУ

Таблица № 418

Географическое размещение добычи угля в Соединенных Штатах [1] [5]

(В процентах к итогу)

Штаты	1911—1915	1916—1920	1921—1925	1926—1930	1930	1931	1932	1933 [3]	1934 [3]
Пенсильвания [2] . .	46,5	41,6	37,7	35,4	36,1	35,8	34,8	33,7	35,2
Иллинойс	11,0	12,5	12,3	9,6	10,0	10,1	9,1	9,6	9,8
Огайо	5,4	6,5	5,7	3,5	4,2	4,9	3,8	5,3	5,0
Индиана	3,4	4,1	3,9	3,1	3,1	3,4	3,5	3,6	3,6
Зап. Вирджиния .	13,0	13,8	17,4	22,8	22,6	22,8	23,5	24,1	23,6
Вирджиния	1,5	1,6	1,9	2,1	2,0	2,2	2,3	2,2	...
Кентукки	3,5	4,8	7,5	10,3	9,5	9,1	10,0	9,4	9,1
Алабама	3,0	2,8	3,2	3,1	2,9	2,7	2,2	2,3	...
Колорадо	1,8	1,8	1,8	1,6	1,5	1,5	1,6	1,1	...
Прочие [4]	10,9	10,5	8,6	8,5	8,1	7,5	9,2	8,7	13,1
Всего	100,0	100,0	100,0	100,0	100,0	100,0	100,0	100,0	100,0

[1] «Commerce Yearbook», 1932, Washington, U. S. Department of commerce; «Statistical Abstract of the United States», 1934; «Bulletin Comité des forges». [2] В Пенсильвании добывается почти весь антрацит Соединенных Штатов. [3] Предварительные данные. [4] Наиболее крупная добыча в «прочих» штатах в: Вайоминге, Тенесси, Миссури, Айова. [5] Абсолютные данные см. табл. № 44.

Таблица № 419

Сдвиги в добыче нефти по районам Соединенных Штатов [1]

Добыча по районам в процентах к итогу

Нефтяные районы	1900	1910	1915	1920	1925	1928	1929	1930	1931	1932	1933 [8]
Аппалачский [5] . .	57,1	12,8	8,1	6,9	3,6	3,4	3,4	3,8	3,6	3,8	3,1
Лима-Индиана Северный [3]	34,2	3,6	1,5	0,5	0,3	0,3	0,6	0,5	0,7	1,0	1,0
Иллинойс-Индиана [2]	—	15,8	6,8	2,6	1,1	0,8	0,7	0,7	0,7	0,7	0,5
„Мидл-Континент“ [6]	1,4	27,6	43,8	56,5	55,6	61,5	58,1	59,2	63,8	62,8	66,1
в том числе:											
Канзас	...	3,3	...	8,9	5,1	...	...	4,6	4,3	4,4	4,7
Оклахома	...	13,8	...	28,1	24,1	...	...	24,1	21,4	19,5	20,2
Техсас	...	10,5	...	15,1	19,7	...	...	32,4	39,0	39,3	44,0
„Гольф“ [7] . . .	—	4,6	7,3	6,2	4,3	5,1	5,5	7,8	6,7	6,8	8,4
Скалистые горы [4]	0,5	0,2	1,6	3,9	4,6	3,2	2,6	2,6	2,3	2,2	1,6
Калифорния	6,8	35,4	30,9	23,4	30,5	25,8	29,1	25,4	22,2	22,7	19,3
Итого	100,0	100,0	100,0	100,0	100,0	100,0	100,0	100,0	100,0	100,0	100,0
Итого в млн. *т* .	8,3	28,1	38,5	62,1	104,7	123,6	138,1	123,1	116,7	107,2	123,2

[1] «Commerce Yearbook», 1932; «Обзор мировой и советской нефтяной промышленности за 1931 г.». «Statistical Abstract of the U. S.», 1934. [2] Иллинойс и Индиана (юго-западная часть). [3] Западная часть Огайо, Индиана и Мичиган. [4] С 1925 г. по 1930 г. (включительно) сюда отнесена также Аляска; данные за 1931 г. не содержат Аляски и штата Юта. [5] Пенсильвания, Нью-Йорк, восточная часть Огайо, Западная Вирджиния, Кентукки, Тенесси. [6] Центральный район — Канзас, Оклахома и северная часть Техсаса. Так как в этот район входит лишь часть Техсаса, то сумма добычи во всех трех штатах несколько больше, чем в «Мидл-Континенте». [7] На побережье Мексиканского залива — Техсас и Луизиана. [8] Данные предварительные.

Таблица № 420

Географическое размещение нефтеобрабатывающей промышленности Соединенных Штатов в 1931 г. (распыленность) [1] [4]

Районы	Число заводов		Пропускная способность заводов (в тыс. тонн)		В процентах к итогу		Из общего числа заводов имели крэкинги	
	Всего	В т. ч. бездействовавших	Всех	В т. ч. бездействовавших	Число заводов	Их пропускная способность	Число заводов	Пропускная мощность крэкингов (в тыс. тонн)
А. Промышленный Север								
1. Северн. Атлантический .	4	—	8 152	—	0,8	1,5	3	4 973
2. Средне-Атлантический .	61	8	82 831	1 507	12,0	14,8	26	51 430
в том числе:								
Пенсильвания	48	8	34 264	1 507	9,3	6,1	15	15 810
Нью-Джерси	9	—	43 018	—	1,8	7,7	7	33 154
3. Сев.-вост. Центральный [2]	43	9	59 119	2 125	8,4	10,5	24	35 545
4. Сев.-зап. Центральный .	22	5	24 524	2 603	4,3	4,3	16	13 864
в том числе:								
Канзас	19	4	21 646	2 397	3,7	3,9	14	11 672
Итого по Северу . .	130	22	174 626	6 235	25,5	31,1	69	105 812
Б. Бывш. рабовлад. Юг								
5. Южн. Атлантический . .	14	1	13 495	959	2,8	2,4	9	15 899
в том числе:								
Мэриленд [3]	4	1	7 809	959	0,8	1,4	2	9 316
6. Юго-вост. Центральный .	17	6	5 850	1 356	3,3	1,0	7	2 151
в том числе:								
Кентукки	14	4	4 891	1 219	2,8	0,8	6	1 671
7. Юго-зап. Центральный .	216	64	222 370	32 036	42,3	39,7	79	108 819
в том числе:								
Техас	128	39	133 965	18 104	25,0	23,9	40	81 379
Оклахома	61	20	47 895	7 795	12,0	8,5	26	15 485
Луизиана	16	4	33 249	6 000	3,1	5,9	6	9 344
Итого по Югу	247	71	241 715	34 351	48,4	43,1	95	126 870
В. Колонизуемый Запад								
8. Горный	55	13	18 623	1 430	10,8	3,3	13	8 131
в том числе:								
Уайоминг	16	4	10 849	704	3,1	1,9	7	5 870
9. Тихоокеанский	78	21	125 831	15 290	15,3	22,5	14	27 411
в том числе:								
Калифорния	76	19	125 625	15 084	14,9	22,4	14	27 441
Итого по Западу . .	133	34	144 454	16 720	26,1	25,8	27	35 572
Всего по Соед. Штатам . .	510	127	560 795	57 306	100,0	100,0	191	268 254
То же в 1928 г.	463	122	509 500	36 300	—	—	170	203 800
„ „ 1913 г.	176	. . .	. . .	. . .	—	—	—	—

[1] Обзор мировой и советской нефтяной промышленности за 1931 г. [2] Преимущественно Индиана, Иллинойс и Огайо. [3] Остальные заводы района расположены в Георгии, обеих Вирджиниях и Южной Каролине. [4] Из 49 штатов в 32-х имеются нефтеперерабатывающие заводы.

Таблица № 421

Размещение черной металлургии Соединенных Штатов по районам [1]

Районы и штаты	Число доменн. печей		Выплавка чугуна в тысячах тонн						
	Всего в 1932 г.	В т. ч. действовало 1/I 1933 г.	1910	1915	1920	1929	1932	1933	1934
А. Промышленный Север									
Пенсильвания	95	14	11 450	13 000	14 200	14 700	2 223	3 950	4 312
Огайо	57	12	5 850	7 100	8 650	9 950	2 450	4 010	4 275
Индиана, Мичиган	26	6	1 270	2 050	2 980	5 160	1 051	1 490	2 219
Иллинойс	25	3	2 720	2 490	3 340	4 430	934	1 030	1 289
Нью-Иорк, Нью-Джерси, Массачузетс	20	1	2 260	2 140	2 640	3 070	721	780	1 070
Висконсин, Минезота и прочие [2]	8	1	1 428	1 120	2 255	1 020	167	192	330
Итого	231	37	24 978	27 900	34 065	38 330	7 546	11 452	13 495
Б. Бывш. рабовладельческий Юг									
Алабама	25	3	1 945	2 055	2 400	2 720	674	920	1 190
Западная Вирджиния, Кентукки, Миссисипи	5	2	...	...	...	1 005	311	500	1 640
Тенесси	6	0							
Мэриленд	6	0	775	505	955	1 170	386	628	
Вирджиния	6	0							
Итого	48	5	2 720	2 560	3 355	4 895	1 371	2 048	2 830
Всего по Соединенным Штатам	279 [3]	42 [3]	27 698	30 460	37 420	43 225	8 917	13 500	16 325

[1] Вычислено по «Stahl und Eisen» и по «Statistical Abstract of the U. S.», 1933.

[2] «Прочие» — это: Юта, Колорадо, Айова и Миссури. Первые два штата не могут быть отнесены к «Промышленному Северу». Однако выделить их было невозможно, так как американская металлургическая статистика объединяет все 4 штата в одну группу. Штаты Юта и Колорадо нужно отнести к «Колонизуемому Западу».

[3] Число доменных печей и число действующих (в том числе) печей в целом по Соединенным Штатам составляли: в 1910 г. — 473 и 206; в 1915 г. — 445 и 310; в 1920 г. — 452 и 216; в 1929 г. — 316 и 165; в 1931 г. — 288 и 61; в 1933 г. — 275 и 75; в 1934 г. — 268 и 68.

Таблица № 422

Распределение стальной продукции Соединенных Штатов между отраслями-потребителями [1]

(В тысячах тонн)

Отрасли-потребители	Средняя за 1922–26 гг.		1929		1932		1935	
	Тысяч тонн	В %	Тысяч тонн	В %	Тысяч тонн	В %	Тысяч тонн	В %
Автопромышленность . .	3 600	11,8	7 300	18,0	1 750	17,0	6 075	24,8
Шоссейное строит-во . .	. . .	. . .	. . .	. . .	400	4,0	650	2,6
Железные дороги	7 680	25,1	6 900	17,0	1 250	12,0	1 605	6,5
Судостроение	. . .	. . .	. . .	. . .	100	1,0	21	0,9
Машиностроение	892	2,9	1 200	3,0	300	3,0	1 040	4,2
Горная промышленность.	3 090	13,4	6 300	15,5	2 100	20,0	4 240	17,3
Сельское хозяйство . . .	1 134	3,7	2 250	5,5	350	3,5	2 270	9,3
Строительство	5 250	17,2	6 700	16,5	1 650	16,0	2 865	11,7
Прочие отрасли	6 130	20,1	7 700	19,0	2 100	20,5	4 720	19,3
Экспорт	1 760	5,8	2 250	5,5	300	3,0	825	3,4
Всего	30 530	100,0	40 600	100,0	10 300	100,0	24 505	100,0

[1] «Iron Age», 2/I 1936.

Таблица № 423

Концентрация медной промышленности Соединенных Штатов в штатах «Колонизуемого Запада» [1]

(Производство меди из местной руды в тысячах тонн [2]

	1925	1929	1930	1931	1932	1933	1934
А. Колонизуемый Запад:							
1. Горные штаты:							
Аризона	327,8	376,1	259,0	131,6	91,2	55,7	76,4
Монтана	122,7	136,0	90,2	78,9	44,4	42,8	30,4
Юта	110,1	147,9	93,3	73,0	34,7	29,8	43,6
Невада	35,0	63,0	39,7	32,3	14,8	19,3	19,0
Нью-Мексико	34,7	45,4	33,7	30,3	14,9	11,3	12,2
Колорадо	1,4	4,8	5,9	4,1	4,1	4,0	5,9
Айдахо	1,4	2,8	1,2	0,7	0,3	1,0	0,8
Вайоминг	—	0,0	0,0	0,0	—	—	0,0
2. Тихоокеанские штаты:							
Калифорния	21,3	15,0	11,9	3,8	2,5	0,3	0,1
Вашингтон	0,5	0,7	0,6	0,0	0,0	0,0	0,0
Орегон	0,1	0,3	0,1	0,2	0,0	0,0	0,1
Б. Промышленный Север . . .							
Мичиган	62,6	84,1	64,9	47,7	29,0	32,8	23,4
В. Аляска	32,8	18,1	16,5	10,5	6,0	0,7	0,1
Г. Прочие штаты	9,3	14,2	15,6	9,9	4,8	6,4	9,5
Итого Соедин. Штаты .	759,7	908,5	632,6	473,0	246,7	204,1	221,5

[1] Metallgesellschaft — «Statistische Zusammenstellungen...»

[2] Сверх того выплавляется еще примерно 15—20 тыс. тонн в год из импортной руды. Выплавка меди по штатам в общем совпадает с добычей руды по штатам.

Таблица № 424

Размещение выплавки цинка по отдельным штатам Соединенных Штатов

(Включая переплавку старого металла — в тысячах тонн) [1]

	1925	1929	1930	1931	1932	1933	1934
Иллинойс	99,5	102,0	93,7	69,2	61,3	54,6	50,6
Оклахома	126,0	101,3	72,3	24,4	24,7	47,2	56,0
Арканзас	24,6	16,3	12,6	3,1	0,6	8,3	10,7
Пенсильвания	90,6	98,1	92,5	59,4	50,4	56,8	91,4
Монтана [2]	71,7	125,2	102,4	57,2	15,6	73,1	60,5
Айдахо [2]	—	15,0	8,6	7,7	5,4	7,0	9,0
Канзас	23,4	102,0	93,7	69,2	61,3	54,6	50,6
Прочие штаты	84,0	75,2	57,2	39,7	29,9	31,8	51,6
Итого Соедин. Штаты	519,8	635,1	533,0	329,9	249,2	333,4	380,4

[1] Metallgesellschaft — «Statistische Zusammenstellungen...»
[2] Электролитный цинк.

Таблица № 425

Машиностроительная промышленность Соединенных Штатов [1]

(Валовая продукция в миллионах долларов)

Отрасли машиностроения	1921	1923	1927	1929	1931
I. Общее машиностроение [2]	3 235	4 728	5 349	7 043	3 364
в том числе:					
Сельскохозяйственные машины	164	151	203	278	84
Электрические машины и аппараты	834	1 293	1 637	2 300	1 179
Кассы и счетные машины	54	95	107	110	56
Двигатели, турбины, тракторы и т. д.	206	273	375	466	194
Металлообрабатывающие станки [6]	68	137	146	245	81
Радиоаппаратура и фонографы	... [3]	... [3]	... [3]	... [3]	193
Холодильные машины	...	...	95	162	144
Текстильные машины и части их	129	141	117	122	66
Пишущие машины и части их	...	...	55	62	22
Продукция литейных и механических цехов [4]	1 566	2 337	2 292	2 791	1 267
II. Транспортное машиностроение	3 018	5 333	4 694	6 047	2 899
в том числе:					
Аэропланы и части их	7	13	21	71	40
Вагоны для железных дорог [5]	341	604	313	328	100
Паровозы и тепловозы [5]	102	215	77	84	22
Автомоб. кузова и части автомобиля	408	1 013	1 151	1 538	945
Автомобили	1 671	3 163	2 848	3 723	1 568
Корабли (металлич. и деревянн.)	401	213	211	231	187
III. Ремонтные заводы на жел. дор.	1 267	1 520	1 290	1 270	741
Всего	7 520	11 581	10 043	14 360	7 004

[1] «Biennial census of manufactures», 1931. [2] Продукция более ранних лет (в млн. долларов): 1919 г. — 156,3; 1909 г. — 31,6. См. примеч. 2 к табл. № 427. [3] До 1929 г. включит. учитывались вместе с электрическими машинами. [4] До 1929 г. включит. учитывалась вместе с черной металлургией. [5] Кроме изготовленных на ремонтных заводах ж.-д. компаний. [6] Сверх того существует еще отрасль промышленности, производящая части станков и инструмент.

Таблица № 426

Машиностроительная промышленность Соединенных Штатов [1]

(Число рабочих в тысячах) [2]

Отрасли машиностроения	1921	1923	1927	1929	1931
I. Общее машиностроение [7]	662	908	884	1 091	687
в том числе:					
Сельскохозяйственные машины	30	31	33	42	18
Электрические машины и аппараты	161	235	242	215	180
Кассы и счетные машины	10	15	14	17	12
Двигатели, турбины, тракторы и т. д.	37	50	56	63	34
Металлообрабатывающие станки [6]	21	33	32	47	21
Радиоаппаратура и фонографы	... [3]	... [3]	... [3]	... [3]	36
Холодильные машины	...	...	11	17	16
Текстильные машины и части их	31	36	26	27	19
Пишущие машины и части их	...	...	16	17	11
Продукция литейных и механических цехов [4]	321	449	404	454	285
II. Транспортное машиностроение	406	606	494	583	374
в том числе:					
Аэропланы и части их	1	3	4	15	10
Вагоны для железных дорог [5]	48	81	38	40	19
Паровозы и тепловозы [5]	17	31	13	11	5
Автомобильные кузова и части автомобиля	69	164	181	221	151
Автомобили	144	241	188	226	135
Корабли (металлич. и деревянные)	106	62	55	55	45
III. Ремонтные заводы на жел. дор.	418	523	429	398	309
Всего	1 486	2 037	1 807	2 072	1 370

[1] «Biennial census of manufactures», 1931, Вашингтон 1935.
[2] Среднее за год.
[3] До 1929 г. включительно учитывались вместе с электрическими машинами.
[4] До 1929 г. включительно учитывались вместе с черной металлургией.
[5] Кроме изготовленных на ремонтных заводах ж.-д. компаний.
[6] Сверх того существует еще отрасль промышленности, производящая части станков и инструмент.
[7] Число рабочих в более ранние годы (в тысячах человек): 1919 г. — 26,7; 1909 г. — 14,9. См. примечание 2 к таблице № 425.

ОГБГУ

Таблица № 427

Динамика, географическое размещение и общая характеристика производства двигателей, турбин, тракторов и т. п. в Соединенных Штатах

(Размещение промышленности по штатам по данным за 1931 г.) [1] [2]

	Количество предприятий	Число рабочих в тысячах	Валовая продукция в тысячах долларов
Иллинойс	20	7,7	44 027
Висконсин	22	7,1	39 957
Пенсильвания	18	4,6	1[illegible] 468
Огайо	26	2,3	16 387
Мичиган	19	3,7	14 421
Прочие штаты	99	8,7	60 703
Итого Соед. Штаты в 1931 г.	204	34,1	193 963
„ „ „ „ 1929 г.	214	62,7	465 858
„ „ „ „ 1919 г.	401	79,5	474 707
„ „ „ „ 1914 г.	477	31,6	77 618

[1] «Biennial census of manufactures», 1931. [2] В данную группу входит производство паровых двигателей (кроме локомотивов), двигателей внутреннего сгорания, тракторов, водяных турбин и колес, ветряных двигателей. Сюда не входят перечисленные выше машины, если они произведены в предприятиях, для которых производство двигателей и т. п. не является основной специальностью (например моторы, произведенные на автозаводах).

Таблица № 428

Динамика, географическое размещение и общая характеристика производства электрических машин, аппаратов и частей к ним в Соединенных Штатах

(Размещение промышленности по штатам по данным за 1931 г.) [1] [2]

	Количество предприятий	Число рабочих в тысячах	Валовая продукция в тысячах долларов
Иллинойс	177	28,9	169 582
Пенсильвания	122	27,1	142 315
Огайо	157	20,1	128 815
Нью-Джерсей	112	18,5	108 591
Нью-Йорк	222	23,8	104 934
Массачузетс	86	17,1	93 078
Индиана	39	12,4	59 506
Конектикут	53	10,4	43 522
Мичиган	56	3,3	20 786
Прочие штаты	543	53,1	308 279
Итого Соед. Штаты в 1931 г.	1 567	214,7	1 179 408
„ „ „ „ 1929 г.	1 802	328,7	2 300 916
„ „ „ „ 1919 г.	1 404	212,4	997 968
„ „ „ „ 1909 г.	1 009	87,3	221 309
„ „ „ „ 1899 г.	581	42,0	92 434

[1] «Biennial census of manufactures», 1931, Вашингтон 1935.

[2] В данную группу не входит производство электрических ламп и сигнализации, производство электрифицированных станков, рефрижираторов, стиральных машин и прочих машин, снабженных электрооборудованием. До 1929 г. приведенные цифры включают также производство радиоаппаратуры и фонографов.

Таблица № 429

Динамика, географическое размещение и общая характеристика производства машиностроительных станков в Соединенных Штатах

(Размещение промышленности по штатам по данным за 1931 г.) [1]

	Количество предприятий	Число рабочих в тысячах	Валовая продукция в тысячах долларов
Огайо	68	5,1	19 143
Конектикут	20	2.8	10 184
Иллинойс	32	2,0	8 590
Массачузетс	23	1,4	6 404
Нью-Иорк	22	1,3	5 225
Пенсильвания	24	1,9	5 998
Прочие штаты	80	6,8	24 743
Итого Соед. Штаты в 1931 г.	279	21,3	81 287
„ „ „ „ 1929 г.	280	47,4	244 578
„ „ „ „ 1919 г.	403	53,1	212 400

[1] «Biennial census of manufactures», 1931, Вашингтон 1935.

Таблица № 430

Динамика, географическое размещение и общая характеристика производства текстильных машин и их частей в Соединенных Штатах

(Размещение промышленности по штатам по данным за 1931 г.) [1]

	Количество предприятий	Число рабочих в тысячах	Валовая продукция в тысячах долларов
Массачузетс	102	7,5	24 090
Пенсильвания	52	4,5	15 856
Род-Айленд	40	2,4	8 896
Нью-Гэмпшайр	8	0,8	3 833
Нью-Джерсей	35	0,7	3 486
Прочие штаты	93	2,9	9 637
Итого Соед. Штаты в 1931 г.	330	18,8	65 798
„ „ „ „ 1929 г.	376	27,0	122 439
„ „ „ „ 1919 г.	432	31,8	122 089

[1] «Biennial census of manufactures», 1931, Вашингтон 1935.

СПбГУ

Таблица № 431

Динамика, географическое размещение и общая характеристика автомобильной промышленности Соединенных Штатов

(Размещение промышленности по штатам по данным за 1931 г.) [1] [2]

	Количество предприятий	Число рабочих в тысячах	Валовая продукция в тысячах долларов
Мичиган	29	64,1	635 942
Нью-Йорк	18	6,0	153 357
Огайо	25	14,9	136 573
Индиана	15	12,5	114 481
Висконсин	12	5,9	97 227
Калифорния	13	3,3	67 682
Пенсильвания	13	5,9	41 058
Иллинойс	14	2,2	25 325
Прочие штаты	39	20,1	295 882
Итого Соед. Штаты в 1931 г.	178	134,9	1 567 527
„ „ „ „ 1929 г.	244	226,1	3 722 793
„ „ „ „ 1919 г.	315	210,6	2 387 903
„ „ „ „ 1909 г.	265	51,3	193 823
„ „ „ „ 1899 г.	57	2,2	4 748

[1] «Biennial census of manufactures», 1931, Вашингтон 1935.

[2] Сверх того производство автомобильных кузовов и частей автомобиля см. табл. № 425. География этого производства по данным на 1931 г. такова: Мичиган — 60,5%; Огайо — 16,0%; Нью-Йорк — 7,2%; Индиана — 4,9%; Висконсин — 4,8%.

Таблица № 432

Удельный вес автомобильной промышленности и автомобильного хозяйства в потреблении важнейших материалов в Соединенных Штатах [1]

(В процентах ко всему потреблению или производству)

	1929	1933	1934
Сталь (во всех видах) [2]	18,0	19,2	21,0
в том числе:			
Полосы [2]	60,4	48,8	55,1
Проволока [2]	...	...	9,8
Листы [2]	29,2	34,4	42,4
Медь [3]	1,57	15,4	18,0
Олово [3]	25,7	11,1	13,3
Свинец [3]	33,6	35,4	38,8
Цинк [3]	5,5	7,1	12,2
Никель [3]	26,0	24,0	29,6
Алюминий [3]	37,4	23,5	15,0
Дерево (твердые породы) [2]	...	14,0	8,0
Листовое (оконн.) стекло (sheet glass) [2]	73,0	40,0	70,0
Гранитоль [2]	...	54,0	40,0
Каучук [3]	84,2	73,0	75,0
Газолин [3]	80,0	85,0	89,0
Смазочные масла [3]	...	57,0	59,0

[1] «Automobile facts and figures». [2] В % к производству. [3] В % к потреблению

Таблица № 433

Динамика, географическое размещение и общая характеристика производства железнодорожных вагонов в Соединенных Штатах

(Размещение промышленности по штатам по данным за 1931 г.) [1] [2]

	Количество предприятий	Число рабочих в тысячах	Валовая продукция в тысячах долларов
Пенсильвания	13	2,9	18 785
Иллинойс	26	3,8	18 072
Индиана	9	2,2	16 715
Нью-Йорк	8	2,3	10 278
Миссури	12	1,3	5 838
Делавер	3	0,8	3 460
Прочие штаты	81	5,5	26 509
Итого Соед. Штаты в 1931 г.	152	18,8	99 657
„ „ „ „ 1929 г.	147	40,0	328 220
„ „ „ „ 1919 г.	106	55,2	556 665
„ „ „ „ 1909 г.	124	46,7	131 539
„ „ „ „ 1899 г.	85	37,0	97 816

[1] «Biennial census of manufactures», 1931, Вашингтон 1935.

[2] Сюда не входят вагоны, произведенные на вагоноремонтных заводах, принадлежащих ж.-д. компаниям. В виду наличия ряда ошибок, американский ценз не публикует данных о географическом размещении производства паровозов и тепловозов. Динамика этой отрасли машиностроения показана в табл. № 425 и 426.

Таблица № 434

Динамика, географическое размещение и общая характеристика судостроительной промышленности Соединенных Штатов

(Размещение промышленности по штатам по данным за 1931 г.) [1] [2]

	Количество предприятий	Число рабочих в тысячах	Валовая продукция в тысячах долларов
Нью-Джерсей	37	8,5	31 311
Нью-Йорк	89	7,2	31 688
Массачузетс	35	4,8	27 711
Пенсильвания	16	3,1	13 731
Калифорния	47	2,9	12 085
Мичиган	18	0,9	4 655
Огайо	16	1,1	3 324
Прочие штаты	260	16,8	62 488
Итого Соед. Штаты в 1931 г.	518	45,3	186 993
„ „ „ „ 1929 г.	624	55,1	231 300
„ „ „ „ 1919 г.	1 075	387,4	1 622 361
„ „ „ „ 1909 г.	1 353	40,5	73 360
„ „ „ „ 1899 г.	1 107	46,7	74 532

[1] «Biennial census of manufactures», 1931, Вашингтон 1935.

[2] Металлические и деревянные корабли.

Таблица № 435

Географическое размещение и общая характеристика производства радиоаппаратуры и фонографов в Соединенных Штатах

(Размещение промышленности по штатам по данным за 1931 г.) [1] [2]

	Количество предприятий	Число рабочих в тысячах	Валовая продукция в тысячах долларов
Пенсильвания	8	5,7	42 374
Нью-Джерсей	18	9,9	37 072
Иллинойс	44	5,8	36 061
Нью-Йорк	46	4,0	19 148
Огайо	11	2,8	15 377
Индиана	5	1,5	14 219
Прочие штаты	85	6,8	28 892
Итого Соединенные Штаты	217	36,5	193 143

[1] «Biennial census of manufactures», 1931, Вашингтон 1935.
[2] До 1931 г. данная группа машиностроительной промышленности американскими цензами особо не выделялась, и поэтому проследить ее развитие в динамике не представляется возможным.

Таблица № 436

Динамика, географическое размещение и общая характеристика производства холодильных машин в Соединенных Штатах

(Размещение промышленности по штатам по данным за 1931 г.) [1]

	Количество предприятий	Число рабочих в тысячах	Валовая продукция в тысячах долларов
Мичиган	4	1,8	29 769
Индиана	4	3,1	20 909
Калифорния	4	0,2	1 315
Прочие штаты	24	10,6	92 158
Итого Соед. Штаты	36	15,7	144 151
„ „ „ „ 1929 г.	34	16,9	161 566
„ „ „ „ 1927 г.	22	11,3	96 514

[1] «Biennial census of manufactures», 1931, Вашингтон 1935.

Таблица № 437

Географическое размещение и общая характеристика производства приборов для бытового обслуживания [1]

	Количество предприятий	Число рабочих в тысячах	Валовая продукция в тысячах долларов
Иллинойс	12	1 149	9 998
Айова	9	1 730	14 965
Огайо	10	950	6 168
Прочие штаты	28	2 372	19 798
Итого Соед. Штаты в 1931 г.	59	6 201	50 929
„ „ „ „ 1929 г.	65	8 189	82 330
„ „ „ „ 1919 г.	105	5 956	40 771
„ „ „ „ 1909 г.	100	1 835	5 825

[1] «Biennial census of manufactures», 1931, Вашингтон 1935.

Таблица № 438

Динамика, географическое размещение и общая характеристика сельскохозяйственного машиностроения Соединенных Штатов

(Размещение промышленности по штатам по данным за 1931 г.) [1 2]

	Количество предприятий	Число рабочих в тысячах	Продукция в тысячах долларов
Иллинойс	38	9,8	44 732
Нью-Йорк	18	1,4	6 215
Огайо	12	0,7	4 163
Индиана	14	1,3	4 707
Висконзин	15	0,9	3 780
Пенсильвания	9	0,5	2 253
Айова	18	0,3	1 692
Калифорния	13	0,2	1 129
Прочие штаты	82	2,4	15 617
Итого Соед. Штаты в 1931 г.	219	17,5	84 288
„ „ „ „ 1929 г.	293	41,7	277 854
„ „ „ „ 1919 г.	521	54,4	304 961
„ „ „ „ 1909 г.	640	50,6	146 329
„ „ „ „ 1899 г.	715	46,6	101 207

[1] «Biennial census of manufactures», 1931, Вашингтон 1935.
[2] Сюда не входит производство тракторов, полевых вагонов и т. п.

СПбГУ

Производство некоторых важнейших видов машин (кроме сельскохозяйственных) в Соединенных Штатах в 1929 и 1931 гг.

(В миллионах долларов)[1]

Наименование машин	1929	1931
Двигатели: паровые, вн. сгорания, водян. колеса	402	148
Локомотивы: паровые и внутр. сгорания	65	13
Автомобили	3 412	1 388
Мотоциклы и велосипеды	14	11
Аэропланы	52	22
Заводский и рудничный транспорт	27	10
Нефтебуровые машины	89	23
Прочее горное оборудование	40	13
Дорожные машины	31	27
Воздуходувки и вентиляторы	25	15
Конвееры	48	22
Краны (включая деррики)	58	18
Экскаваторы	61	30
Подъемные машины	44	20
Гидравлические машины	10	5
Пневматические машины	42	17
Насосы	145	72
Холодильные машины	167	158
Бетономешалки, цементные машины и проч.	20	7
Металлообрабат. станки	186	59
Проч. оборуд. металлообрабатывающих зав.	50	36
Оборуд. мясохлодобоен.	6	5
Деревообрабат. машины	35	11
Хлебопекарные машины	22	11
Конфетные, кондитерские и проч. машины	4	4
Доильные, маслодельные и сыроварные машины	17	11
Мукомольные машины	8	4
Маслобойные машины	3	1
Машины для сахарных заводов	5	2
Бутылочные машины	11	6
Стекольные машины	4	3
Джины	12	3
Древесномассные и бумажные машины	30	16
Полиграфические машины	65	32
Текстильные машины	116	61
Швейные »	41	17
Обувные »	12	10
Резинообрабатывающие машины	14	4
Счетные, пишущие, кассовые и т. п. машины	152	62
Счетчики (газов., водян. и пр.)	26	14
Весы, гири и проч.	25	12
Стиральные машины	29	15
Пылесосы	35	25
Машины для домашнего обихода (чистильные и проч.)	79	48
Электромашиностроение		
Генераторы	22	10
Автомобильные генераторы и стартеры	61	24
Трансформаторы и пр.	84	43
Умформеры	13	6
Контрольные аппараты	44	22
Электровозы (жел.-дор., заводск. и рудничные)	17	...
Электромоторы (стационарные	136	68
Электрич. вентиляторы	10	9
Аккумуляторы, батареи и пр.	150	86
Электрич. лампочки и пр.	85	71
Телефон, телеграф, пожарные сигналы	170	115
Электро-измерительные приборы	37	28
Бытовые электроприборы	75	49
Кабель и провода	313	121
Рубильники, выключатели, предохранители и т. п.	81	45
Магнето	14	3
Свечи (автомоб. и пр.)	20	16
Электрич. сигнализация (жел.-дорожная)	23	11
Изол. матер. и арматура	58	33

[1] «Statistical Abstract of the United States».

Таблица № 440

Производство важнейших видов сельскохозяйственного оборудования в Соединенных Штатах в 1929 и 1931 гг.[1]

(В тысячах штук)

Наименование машин	1929	1931
Плуги		
Лемешные плуги	657	174[2]
Дисковые плуги	47	9
Распашники	49	12
Прочие плуги	19	9
Орудия для боронения		
Дисковые бороны	139	47
Зубчатые бороны на жесткой раме	339	103
Зубчатые бороны луговые	126	44
Лущильники	12	2
Орудия для сева и для разброски удобрений		
Сеялки одно- и двухрядные	75	36
Комбинир. сеялки (зерно и хлопок)	94	15
Разбрасыватели удобрен.	61	20
Культиваторы и пропашники		
Одноконные	203	58
Однорядные	167	49
Двухрядные	55	10
Ручные культиваторы	153	160
Прочие культиваторы и пропашники	120	55
Уборочные машины		
Жнейки-сноповязалки	65	15
Комбайны	37	6
Жнейки-самосбросни	15	3[3]
Картофелекопатели	13	5
Прочие уборочн. машины	32	14
Сеноуборочные машины		
Сенокосилки	126	43
Конные грабли	99	27
Сеноворошилки	25	10
Прочие	11	9
Машины по обработке урожая		
Молотилки	15	4
Машины для силосования	12	5
Шелушильники	40	17
Сенопрессовальные машины	3	2
Машины для обработки кормов	102	45
Прочие	109	33
Тракторы		
Колесные	196	62
Гусеничные	27	7
Огородные	6	3
Прочее оборудование		
Средства транспорта для конной тяги	114	29
Сепараторы ручные	172	64
Двигатели внутреннего сгорания	147	38
Ветряные мельницы (и вышки)	132	47

[1] «Statistical Abstract of the United States».

[2] Без трехлемешных и больших конных плугов, включенных в группу «Прочие».

[3] Распределено по другим группам.

Сталь

Таблица № 441

Динамика и состав экспорта машин из Соединенных Штатов в сопоставлении с импортом машин в Соединенные Штаты [1]

	1929	1930	1931	1932	1933	1934
Весь экспорт машин в млн. долл.	1 198,2	830,1	484,5	221,7	236,7	434,1
в том числе:						
Промышленное оборудование [2]	265,2	225,6	141,8	58,5	55,3	98,4
Электрооборудование и электроаппараты	130,1	116,6	83,9	43,0	43,6	66,5
Сельскохозяйственные машины [3]	140,8	115,8	57,4	10,5	12,2	21,5
Пишущие, счетные и т. п. машины	53,8	42,2	25,0	14,9	15,8	23,7
Автомобили и запасные части	539,3	279,1	148,1	76,3	90,6	190,2
Типографские машины	19,1	15,3	8,7	4,7	5,7	7,3
Прочие машины	49,9	35,5	19,6	13,8	13,5	26,5
Весь экспорт в % к итогу	100,0	100,0	100,0	100,0	100,0	100,0
в том числе:						
Промышленное оборудование [2]	22,1	27,2	29,2	26,4	23,4	22,6
Электрооборудование и электроаппараты	10,9	14,0	17,3	19,4	18,4	15,3
Сельскохозяйственные машины	11,7	13,9	11,8	4,7	5,1	5,0
Пишущие, счетные и т. п. машины	4,5	5,1	5,2	6,7	6,7	5,5
Автомобили и запасные части	45,0	33,6	30,6	34,4	38,2	43,8
Типографские машины	1,6	1,8	1,8	2,1	2,4	1,7
Прочие машины	4,2	4,4	4,1	6,3	5,8	6,1
Весь импорт машин в млн. долл.	42,2	30,5	16,7	8,5	8,6	...
Импорт в % к экспорту	3,5	3,6	3,5	3,8	3,6	...

[1] «Commerce Yearbook»; «Statistical Abstract of the United States».
[2] Преимущественно металлообрабатывающие станки и текстильные машины.
[3] Включая тракторы и запасные части к ним.

Таблица № 442

Число, ценность и площадь ферм в Соед. Штатах в 1850—1890 гг.[1]

Годы	Число ферм в тысячах	Ценность их (в млн. долларов)[6]	Площадь их						Средняя площадь ферм в акрах	
			Обрабатываемая		Необрабатываемая		Вся площадь			
			В млн. акров	В %	В млн. акров	В %	В млн. акров	В %	Вся	Обрабатыв.
1850	1 449	3 967	113,0	38,5	180,5	61,5	293,6	100,0	202,6	78,0
1860	2 044	7 980	163,1	40,1	244,1	59,9	407,2	100,0	199,2	79,8
1870[2]	2 660	8 945	188,9	46,3	218,8	53,7	407,7	100,0	153,3	71,0
1880[2]	4 009	12 181	284 8	53,1	251,3	46,9	536,1	100,0	133,7	71,0
1890[2]	4 565	16 082	357,6	57,4	265,6	42,6	623.2	100 0	136,5	78,3
1900[3]	5 738	20 440	414,5	49,4	424,1	50,6	838,6	100,0	146,2	72,2
1910[4]	6 362	40 991	478,5	54,4	400,3	45,6	878,8	100,0	138,1	75,2
1920	6 448	77 924	503,1	52,6	452,8	47,4	955,9	100,0	148,2	77,9
1925	6 372	57 018	391,5[5]	42,3	532,8	57,7	924,3	100,0	145,1	61,5[5]
1930	6 289	57 246	413,2[5]	41,8	573,6	58,2	986,8	100,0	156,9	66,0[5]

[1] «Statistical Abstract of the United States».

[2] Без ферм, занимавших менее 3 акров и продавших в год ценза продуктов на сумму менее 500 долларов. Анализ уменьшения среднего размера площади фермы см. у Ленина: Новые данные о законах развития капитализма в земледелии, § 4. Собр. соч., т. XVII.

[3] Без Аляски и островов Гаваи.

[4] Без Аляски, островов Гаваи и Пуэрто-Рико.

[5] Пашня.

[6] См. табл. № 443.

Таблица № 443

Стоимость ферм в Соединенных Штатах в 1900—1930 гг.[1]

Годы	Постройки	Орудия и машины	Скот	Итого	Земля	Всего
	В миллионах долларов					
1900	3 557	750	3 075	7 382	13 058	20 440
1910	6 325	1 265	4 925	12 515	28 476	40 991
1920	11 486	3 595	8 013	23 094	54 830	77 924
1925	11 747	2 692	4 858	19 297	37 721	57 018
1930	12 950	3 302	6 064	22 316	34 930	57 246
	То же в процентах					
1900	48,2	10,2	41,6	100,0	—	—
1910	50,5	10,1	39,4	100,0	—	—
1920	49,7	15,6	34,7	100,0	—	—
1925	60,8	13,9	25,3	100,0	—	—
1930	58,0	14,8	27,2	100,0	—	—

[1] «Statistical Abstract of the United States».

СПбГУ

Таблица № 444

Распределение площади ферм между фермами разных размеров в Соединенных Штатах по районам в 1930 г. [1]

Районы [2]	Размеры ферм в акрах (по всей их площади)								Средн. размер фермы в акрах
	Менее 20	20—49	50—99	100—174	175—499	500—999	1 000 и свыше	Итого	
	Общая площадь ферм (в млн. акров)								
Сев. Атлант. (Нов. Англия)	0,2	0,7	2,1	3,9	5,6	1,1	0,6	14,2	115
Средне-Атлантический	0 5	1,9	7,3	12,6	11,2	1,0	0,6	35,1	98
Сев.-вост. Центральный	0,8	4,8	21,1	39,9	39,8	3,3	1,2	110,9	115
Сев.-зап. Центральный	0,6	2,9	12,2	48,4	109,2	47,0	45,3	265,6	238
Итого по промышл. Северу	2,1	10,3	42,7	104,8	165,8	52,4	47,7	425,8	167
Южный Атлантический	2,1	11,0	17,9	19,8	22,7	6,2	6,6	86,3	82
Юго-вост. Центральный	2,8	11,7	16,3	17,8	17,2	3,8	3,2	72,8	69
Юго-зап. Центральный	1,8	10,4	17,2	28,6	35,5	14,7	75,7	183,9	167
Итого по б. рабовл. Югу	6,7	33,1	51,4	66,2	75,4	24,7	85,5	343,0	107
Горный	0,3	0,9	2,1	5,3	17,4	23,9	107,6	157,5	655
Тихоокеанский	0,7	1,9	2,5	3,8	8,2	7,9	35,4	60,4	232
Итого по колон. Западу	1,0	2,8	4,6	9,1	25,6	31,8	143,0	217,9	434
Итого по всем штатам	9,8	46,2	98,7	180,1	266,8	108,9	276,2	986,7	157
	То же в процентах								
Сев. Атлант. (Нов. Англия)	1,4	4,9	14,8	27,5	39,5	7,8	4,1	100,0	—
Средне-Атлантический	1,4	5,4	20,8	35,9	31,9	2,9	1,7	100,0	—
Сев.-вост. Центральный	0,7	4,3	19,0	36,0	35,9	3,0	1,1	100,0	—
Сев.-зап. Центральный	0,2	1,1	4,6	18,2	41,2	17,7	17,0	100,0	—
Итого по пром. Северу	0,5	2,4	10,0	24,7	38,9	12,3	11,2	100,0	—
Южный Атлантический	2,4	12,8	20,7	22,9	26,3	7,2	7,7	100,0	—
Юго-вост. Центральный	3 8	16,1	22,4	24,5	23,6	5,2	4,4	100,0	—
Юго-зап. Центральный	1,0	5,7	9,3	15,6	19,3	8,0	41,1	100,0	—
Итого по б. рабовл. Югу	1,9	9,7	15,0	19,3	22,0	7,2	24,9	100,0	—
Горный	0,2	0,6	1,3	3,4	11,0	15,2	68,3	100,0	—
Тихоокеанский	1,2	3,2	4,1	6,3	13,6	13,0	58,6	100,0	—
Итого по колониз. Западу	0,5	1,3	2,1	4,2	11,7	14,6	65,6	100,0	—
По всем штатам	1,0	4,7	10,0	18,3	27,0	11,0	28,0	100,0	—

[1] «Statistical Abstract of the United States».

[2] Состав каждой группы штатов (каждого района) см. на стр. 403.

СПбГУ

Таблица № 445

Порайонные изменения среднего размера ферм в Соединенных Штатах в 1850—1930 гг.[1]

Годы	В среднем приходится земли на 1 ферму (в акрах)				Процентное отношение обрабатываемой земли ко всей земле ферм		
	На Севере		На Юге				
	Всей	В т. ч. обрабатываемой	Всей	В т. ч. обрабатываемой	На Севере	На Юге	По всем штатам
1850	127	65	332	101	51	30	38
1860	126	68	335	101	54	30	40
1870	117	69	215	69	59	32	46
1880	115	77	153	56	67	36	53
1890	124	88	140	59	71	42	57
1900	132	91	138	48	69	35	49
1910	143	100	114	49	70	43	54
1920	157	105	109	49	67	45	53
1925[2]	152	83[2]	103	39[2]	—	—	—
1930[2]	167	91[2]	107	40[2]	—	—	—

[1] «Statistical Abstract of the United States». [2] За 1925 и 1930 гг. вместо обрабатываемой земли дается пашня за 1924 и 1929 гг.

Таблица № 446

Распределение ферм в Соед. Штатах между разными категориями держателей (operators) по цензам 1900, 1920 и 1930 гг.[1]

Категории держателей	Число ферм в млн.			Вся площадь их в млн. акров			Обрабатыв. площадь		Пашня	Средн. площадь фермы в акрах		
							В млн. акров					
	1900	1920	1930	1900	1920	1930	1900	1920	1930	1900	1920	1930
Управляющие	0,06	0,07	0,06	88	54	62	11	13	8	1 483	791	1 035
Полные собственники	3,20	3,37	2,91	431	461	372	221	235	124	137	137	128
Частичные собственники[2]	0,45	0,56	0,66	125	176	246	57	79	77	277	314	374
Арендаторы	2,03	2,45	2,66	195	265	307	125	176	150	96	108	115
в том числе:												
а) аренда издольная и смешанная[3]	1,28	1,80	...	118	185	...	83	133	...	92	102	...
б) аренда денежная и неизвестная	0,75	0,65	...	77	80	...	42	43	...	103	123	...
Итого	5,74	6,45	6,29	839	956	987	414	503	359	146	148	157
в том числе фермы с фермерами:												
а) „белой расы"	4,97	5,50	5,37	797	911	946	390	474	338	160	166	176
б) „цветных рас"[4]	0,77	0,95	0,92	42	45	41	24	29	21	54	47	45

[1] «Statistical Abstract of the United States». [2] Часть эксплоатируемой ими земли им принадлежит, а часть арендуется. [3] Частью издольная, а частью денежная. [4] Главным образом негры и в очень небольшом числе индейцы, японцы и китайцы.

Таблица № 447

Распределение ферм в Соед. Штатах между разными категориями держателей (operators) по цензам 1900, 1920 и 1930 гг. [1]

(В процентных отношениях)

Категории держателей	Число ферм			Площадь ферм			Обраб. площ.		Пашня
	1900	1920	1930	1900	1920	1930	1900	1920	1930
Управляющие	1,0	1,1	1,0	10,4	5,7	6,3	2,6	2,6	2,2
Полные собственники	55,8	52,2	46,1	51,4	48,2	37,8	53,4	46,8	34,5
Частичн. собственники [2]	7,9	8,7	10,5	14,9	18,4	24,8	13,7	15,7	21,4
Арендаторы	35,3	38,0	42,4	23,3	27,7	31,1	30,3	34,9	41,9
Итого	100,0	100,0	100,0	100,0	100,0	100,0	100,0	100,0	100,0
в т. ч. фермы с фермерами									
а) „белой расы"	86,6	85,3	85,7	95,0	95,3	95,8	94,1	94,2	94,2
б) „цветных рас" [4]	13,4	14,7	14,3	5,0	4,7	4,2	5,9	5,8	5,8

Таблица № 448

Распределение ферм в Соед. Штатах между держателями разных «рас»[3] и разных категорий по цензам 1900, 1920 и 1930 гг. [1]

Категории держателей	Число ферм в млн.			То же в процентах		
	1900	1920	1930	1900	1920	1930
Фермеры „белой расы" [3]						
Управляющие	0,06	0,07	0,06	1	1	1
Полные собственники	3,03	3,17	2,77	61	58	51
Частичные собственники [2]	0,42	0,52	0,62	8	9	11
Арендаторы	1,46	1,74	1,96	30	32	37
Итого	4,97	5,50	5,41	100	100	100
Фермеры „цветных рас" [3]						
Управляющие	0,00	0,00	0,00	0	0	0
Полные собственники	0,18	0,19	0,14	23	20	16
Частичные собственники	0,03	0,04	0,04	4	4	5
Арендаторы	0,56	0,72	0,70	73	76	79
Итого	0,77	0,95	0,88	100	100	100

Таблица № 449

Распределение ферм на Юге Соединенных Штатов между фермерами разных «рас» в 1930 г. [1] [3]

Категории держателей	Число ферм (в тысячах)		Площадь (в млн. акр.)		То же в процентах			
					Число ферм		Площадь	
	У белых	У цветн.	У белых	У цветн.	У белых	У цветн.	У белых	У цветн.
Управляющие	17	1	27,3	0,3	1	0	9	1
Полные собственники	1 050	140	136,2	9,0	45	16	45	24
Частичные собственники [2]	183	42	42,4	2,5	8	5	14	6
Арендат. издольные и смеш.	383	393	19,6	12,0	16	44	6	32
Арендат. денежн. и неизвестн.	709	306	79,8	14,0	30	35	26	37
Всего	3 342	882	305,3	37,8	100	100	100	100

[1] «Statistical Abstract of the United States». [2] См. прим. 2 к табл. № 446. [3] Деление по расовому признаку отражает национальный гнет в США и шовинизм, разжигаемый господствующим классом. [4] См. прим. 4 к табл. № 446.

Таблица № 450

Основные показатели земледелия Соединенных Штатов по районам в 1930 г. [1]

Районы	Площадь ферм			Посевная площадь			Состав посевной площади											
							В миллионах *га*					В процентах				В процентах ко всей посевной площади района			
	В млн. *га*	В %	В % ко всей площади района	В тысячах *га*	В %	В % к площади ферм района	Пшеница	Кукуруза	Сеянные травы	Хлопок	Прочие культуры	Пшеница	Кукуруза	Сеянные травы	Хлопок	Пшеница	Кукуруза	Сеянные травы	Хлопок
А. Промышленный Север																			
Сев. Атлантический	5,7	1	33	1 457	1	26	0,0	0,1	1,2	—	0,2	0	0	5	—	0	5	79	—
Средне-Атлантический	14,2	3	53	5 433	4	38	0,5	0,8	2,7	—	1,4	2	2	13	—	9	14	50	—
Сев.-вост. Центральный	44,9	11	70	22 408	16	50	2,4	8,1	5,1	—	6,8	10	20	24	—	11	36	23	—
Сев.-зап. Центральный	107,5	27	80	56 673	39	53	13,4	18,0	5,5	0,1	19,7	54	44	25	1	24	32	11	0
Итого А.	172,3	42	71	85 971	60	50	16,3	27,0	14,5	0,1	28,1	66	66	67	1	19	32	17	0
Б. Бывш. рабовлад. Юг																			
Южн. Атлантический	34,9	9	48	11 179	8	32	0,6	4,2	1,3	2,9	2,2	2	10	6	16	6	36	12	25
Юго-вост. Центральный	29,5	8	63	10 111	7	34	0,2	4,2	1,2	3,6	0,9	1	10	6	21	1	41	12	35
Юго-зап. Центральный	74,4	19	65	23 300	16	31	2,8	4,3	0,6	10,4	5,2	11	11	3	60	12	19	3	44
Итого Б.	138,8	36	60	44 590	31	32	3,6	12,7	3,1	16,9	8,3	14	31	15	97	8	28	7	38
В. Колонизуемый Запад																			
Горный	63,8	16	28	9 456	6	15	3,2	1,0	2,3	0,1	2,9	13	3	11	1	33	11	25	1
Тихоокеанский	24,4	6	29	4 522	3	19	1,6	0,1	1,4	0,1	1,3	7	0	7	1	35	1	31	2
Итого В.	88,2	22	28	13 978	9	16	4,8	1,1	3,7	0,2	4,2	20	3	18	2	34	8	26	1
Всего	399,3	100	51	144 539	100	36	24,7	40,8	21,3	17,2	40,6	100	100	100	100	17	28	15	12

[1] «Statistical Abstract of the United States».

Таблица № 451

Основные показатели животноводства Соединенных Штатов по районам в 1930 г.[1]

Районы	Количество скота (в тыс. голов)					То же в %					Процентное отношение молочных коров ко всему рогат. скоту	Процентное распределение продукции молока	Процентное распределение продукции шерсти
	Лошади	Крупный рогатый скот: Всего	Крупный рогатый скот: В том числе молочные коровы	Овцы	Свиньи	Лошади	Весь крупный рогатый скот	Молочные коровы	Овцы	Свиньи			
А. Промышл. Север													
Сев. Атлантический . . .	182	1 271	818	201	228	1,3	2,0	3,3	0,3	0,4	64	3,8	—
Средне-Атлантический .	672	3 906	2 426	1 220	1 007	5,0	6,1	10,1	2,2	1,8	63	12,3	1,8
Сев.-вост. Центральный.	2 688	10 627	5 800	6 599	12 985	20,0	16,6	23,8	11,6	23,1	54	27,0	10,7
Сев.-зап. Центральный .	5 152	19 877	6 845	7 312	27 650	38,1	31,0	28,3	12,8	49,1	34	26,5	11,3
Итого А . .	8 694	35 681	15 889	15 332	41 870	64,4	55,7	65,5	26,9	74,4	45	69,6	23,8
Б. Бывш. рабовлад. Юг													
Южн. Атлантический . .	604	3 780	1 704	2 187	4 393	4,5	5,9	7,0	3,8	7,8	45	5,8	0,8
Юго-вост. Центральный.	591	3 968	1 868	2 402	3 601	4,4	6,3	7,7	4,2	6,4	47	5,8	1,2
Юго-зап. Центральный .	1 524	10 243	2 590	7 500	4 148	11,3	16,0	10,7	13,2	7,4	25	7,7	14,3
Итого Б . .	2 719	17 991	6 162	12 089	12 142	20,2	28,2	25,4	21,2	21,6	34	19,3	16,3
В. Колонизуем. Запад													
Горный	1 511	6 691	973	21 008	1 217	11,1	10,6	4,0	37,0	2,1	15	4,2	44,3
Тихоокеанский	587	3 533	1 234	8 546	1 059	4,3	5,5	5,1	14,9	1,9	35	6,9	15,6
Итого В . .	2 098	10 224	2 207	29 554	2 276	15,4	16,1	9,1	52,9	4,0	22	11,1	59,9
Всего	13 511	63 896	24 258	56 975	56 288	100,0	100,0	100,0	100,0	100,0	38	100,0	100,0

[1] «Statistical Abstract of the United States».

Таблица № 452

Распределение площади под искусственным орошением в Соединенных Штатах по бассейнам в 1930 г. [1]

Бассейны	Тыс. *га*	%
Красная река Севера [2]	1	0,0
Миссури с притоками	1 694	21,4
Миссисипи с притоками (кроме Миссури)	365	4,6
Рио-Гранде дель-Норте с притоками	595	7,5
Остальные реки бассейна Мексиканского залива (кроме Миссисипи и Рио-Гранде)	268	3,4
Колумбия с притоками	1 373	17,4
Колорадо с притоками	1 027	13,0
Остальные реки бассейна Тихого океана (кроме Колумбии и Колорадо)	1 710	21,6
Реки области внутреннего стока Великого бассейна	838	10,6
Прочие бассейны	40	0,5
Всего	7 911	100,0

[1] «Statistical Abstract of the United States». [2] Впадает в пределах Канады в оз. Виннипег.

Таблица № 453

Площадь под искусственным орошением в США по штатам [1]

Штаты	Орошаемая площадь в тыс. *га*			То же в % ко всей пашне штата
	1910	1920	1930	
Канзас	15	19	29	2,7
Небраска	104	179	216	2,4
Северная Дакота	4	5	4	0,0
Южная Дакота	25	41	27	0,3
Арканзас	11	58	62	1,9
Луизиана	154	184	183	9,6
Оклахома	2	1	1	0,0
Техас	184	237	323	2,3
Аризона	130	189	233	89,0
Айдахо	579	1 007	883	53,5
Монтана	679	682	645	14,0
Невада	284	227	197	98,2
Нью-Мексико	187	218	213	29,4
Юта	404	555	536	88,8
Вайоминг	459	488	500	54,0
Колорадо	1 130	1 356	1 373	40,2
Орегон	278	399	364	21,6
Вашингтон	135	214	202	8,0
Калифорния	1 078	1 707	1 920	56,6
Итого по США	5 842	7 766	7 911	[2]

[1] «Statistical Abstract of the United States». [2] По отношению к пашне всей страны — 4,7%, по отношению к пашне 19 штатов с искусственным орошением —9,7%.

СПбГУ

Таблица № 454

Распределение посевной площади на поливных землях в Соединенных Штатах по культурам в 1929 г. [1]

Культуры	Тысяч га	%
Зерновые	1 315	22,2
в том числе:		
пшеница	412	7,0
рис	293	5,0
ячмень	270	4,6
Кормовые	2 735	46,2
в том числе:		
альфальфа	1 658	28,0
тимофеевка	275	4,7
Сахарная свекла	203	3,4
Хлопок	362	6,2
Сады, виноградники, субтропические культуры и т. п.	605	10,2
Прочие культуры	702	11,8
Всего	5 922	100,0

[1] «Statistical Abstract of the United States».

Таблица № 455

Развитие энергетики в сельском хозяйстве Соединенных Штатов [1]

Род двигателей	Мощность в тысячах лош. сил			То же в %		1930 г. в % к 1910 г.
	1910	1920	1930	1910	1930	
Механические двигатели	6 797	16 155	53 331	24,4	75,6	785
в том числе:						
ветряные	297	330	330	1,1	0,5	111
паровые	3 600	3 500	1 000	12,8	1,4	28
стационарные внутр. сгорания	1 800	3 000	3 036	6,4	4,3	169
тракторы	500	4 922	22 001	1,8	31,2	4 400
на грузовиках и тягачах	—	2 783	22 510	—	32,0	—
на комбайнах	—	120	2 260	—	3,2	—
электромоторы	600	1 500	1 383	2,2	2,0	366
электро-световые установки			812		1,1	
Рабочий скот	21 131	21 340	17 171	75,6	24,4	81
в том числе:						
лошади	17 474	17 264	13 025	62,5	18,5	75
мулы	3 017	3 706	4 146	10,8	5,9	138
Всего	27 928	37 495	70 502	100,0	100,0	252

[1] «International review of Agriculture».

Таблица № 456

Размещение лесного фонда и географические сдвиги в лесопильном производстве Соединенных Штатов [1]

Районы лесной промышленности	Лесная площадь			Лесопильное производство					
				в млн. досковых футов[8]			то же в %		
	млн. га	%	Лесистость (в %)	1899	1929	1932	1899	1929	1932
Сев. Атлант.[2] . . .	11,0	5,5	64	2 204	672	250	6,3	1,8	2,5
Средне-Атлант.[3] . .	11,0	5,5	17	3 505	560	138	10,0	1,5	1,3
Приозерный[4] . . .	22,6	11,3	33	8 750	1 771	290	24,9	4,8	2,9
Центральный[5] . . .	26,0	13,0	19	5 995	2 347	417	17,1	6,4	4,2
Южный[6]	77,2	38,5	39	11 166	15 544	3 937	31,8	42,1	38,8
Скалистые горы[7] .	25,5	12,7	11	556	1 843	554	1,6	5,0	5,5
Тихоокеанский[2] .	27,0	13,5	32	2 902	14 149	4 545	8,3	38,4	44,8
Всего . . .	200,3	100,0	26	35 078	36 886	10 151	100,0	100,0	100,0

[1] «Statistical Abstract of the United States». [2] См. примечание к карте на стр. 403. [3] Нью-Йорк, Нью-Джерси, Пенсильвания, Делавер, Мэриленд. [4] Мичиган, Висконсин, Минезота, Сев. Дакота. [5] Огайо, Индиана, Иллинойс, Зап. Вирджиния, Кентукки, Тенесси, Айова, Миссури, Канзас, Небраска. [6] Вирджиния, Сев. и Южн. Каролина, Георгия, Флорида, Алабама, Миссисипи, Арканзас, Луизиана, Техас, Оклахома. [7] Группа Горных штатов и Южная Дакота. [8] Американская мера выхода пиломатериалов.

Таблица № 457

Динамика реальной заработной платы в Соединенных Штатах в 1898—1932 гг. [1] [2]

(Средняя за 1898—1908 гг. = 100)

Годы	Индекс	Годы	Индекс	Годы	Индекс
1898—1908	100	1924	115	1929	125
1909—1914	102	1925	118	1930	105
1915—1921	108	1926	123	1931	91
1922	101	1927	122	1932	71
1923	122	1928	121	—	—

[1] «Finanzpolitische Korrespondenz» (под ред. Ю. Кучинского). См. примечание № 1 к таблице № 314. [2] Средняя заработная плата одного рабочего выводится включая безработных.

Таблица № 458

Число безработных в США по отраслям в 1930 и 1932 гг.[1]

Отрасли	Занято лиц наемного труда в апреле 1930 г. в тысячах	Число безработных в тыс.		То же в % к числу зан. лиц	
		апрель 1930 г.[3]	ноябрь 1932 г.[4]	апрель 1930 г.	ноябрь 1932 г.
А. Сельское и лесное хозяйство	4 734	172	1 874	3,7	39,6
Б. Горная промышленность	1 158	190	524	16,4	45,2
В том числе:					
Угольная	691	140	283	20,2	40,9
Нефтяная	199	...	83	...	41,7
В. Обрабатывающая пром-ность	14 318	1 535	6 618	10,8	46,2
В том числе:					
Строительная промышленность	2 562	487	2 057	19,0	80,3
Черная металлургия	2 385	223	1 078	9,4	45,2
Цветная »	332	...	138	...	41,6
Химическая промышленность	621	...	180	...	29,0
Пр-ство транспортных средств	640	...	369	...	57,7
Текстильная промышленность	1 975	...	537	...	27,2
Пищевая промышленность	907	...	142	...	15,6
Г. Транспорт и связь	4 439	282	1 684	6,3	38,1
В том числе:					
Железнодорожный транспорт	1 583	...	608	...	38,4
Гаражи и автомобильное хоз-во	424	...	248	...	58,5
Трамвай и автобусы	196	...	53	...	27,1
Телефон и телеграф	578	...	151	...	26,2
Д. Торговля	7 537	294	1 613	3,9	21,5
Е. Личное обслуживание	4 812	244	1 692	5,1	35,2
В том числе:					
Гостиницы и рестораны	1 352	...	412	...	30,5
Ж. Разные прочие	5 817	471	1 247	8,1	21,4
Всего	42 815[2]	3 188	15 252	7,5	35,7

[1] «The Business Week»; «XV census of the U.S.A.» [2] В источнике дана цифра 48 833, так как в число занятых в сельск. хоз. включены были собственники и арендаторы. [3] По цензу. [4] По спец. переписи безработных.

Таблица № 459

Внешняя торговля Соединенных Штатов (в млн. долларов)[1] [3]

Импорт	1928/29	1934	Экспорт[2]	1928/19	1934
Весь импорт	4 292	1 655	**Весь экспорт**	5 284	2 101
в том числе:			в том числе:		
Шелк и шелков. издел.	428	78	Хлопок	868	373
Хлопок, лен, джут, пенька, шерсть и изделия из них	445	116	Хлоп.-бум. изделия	142	39
			Зерно и зернопродукты	331	41
			Табак и табачные изд.	172	133
Пушнина и мех. изд.	128	41	Фрукты и орехи	151	74
Кожи и шкуры	132	41	Прод. животноводства	278	88
Кофе, чай, какао, табак	442	192	Уголь и кокс	104	56
Сахар	213	117	Нефть и нефтепродукты	544	228
Алмазы	60	10	Железо, сталь и издел.		
Растительные масла	103	26	из них	288	116
Нефть и нефтепродукты	142	26	Медь и медные изделия	183	50
Каучук	231	102	Машины разные	563	435
Черные и цветные металлы и изд. из них	313	117	Автомобили и авточасти	591	190
			Лесоматериалы и изделия из них	150	90
Бумага и бум. изделия	158	76			

[1] S. Y. [2] Только собственные товары. [3] См. табл. 535.

Таблица № 460

Ориентировочный баланс топлива, нефтепродуктов, черных и цветных металлов Соединенных Штатов [1]

	Годы	Производство (в тыс. тонн)	Импорт		Экспорт		Итого в тыс. тонн [2]	% отношение производства к итогу
			В тыс. тонн	В % к производ.	В тыс. тонн	В % к производ.		
Уголь [3]	1929	552 310	860	0	22 296	4	530 874	104
	1934	376 380	596	0	12 234	3	364 742	103
Нефть	1929	138 104	10 972	8	3 669	3	145 407	95
	1934	123 034	4 972	4	5 716	5	122 290	101
Керосин	1929	7 114	—	—	2 497	35	4 617	154
	1934	6 850	...	...	1 210	18	...	...
Бензин	1929	50 494	1 025	2	6 961	13	44 558	113
	1934	48 454	16	0	2 689	6	45 781	106
Железная руда	1929	74 200	3 190	4	1 325	2	76 065	97
	1934	24 962	1 450	6	620	0	25 792	97
Чугун	1929	43 298	150	0	47	0	43 401	100
	1934	14 398	116	0	2	0	14 512	99
Лом, скрап и т. п.	1934	...	45	...	—	—	...	...
Сталь	1928	52 371	70 [4]	0	2 350 [4]	4	50 091	104
	1934	26 365	186 [4]	0	830 [4]	3	25 721	103
Медь	1929	999	354	36	374	38	979	102
	1934	247	107	43	238	96	116	213
Цинковая руда и концентраты	1929	657	15	2	0	0	672	98
	1934	399	15	4	...	...	около 415	около 96
Цинк	1929	567	0	0	13	2	554	102
	1934	330	2	0	5	1	327	101
Свинец	1929	649	1	0	66	10	584	111
	1934	290	0	0	5	2	285	102
Боксит	1929	372	388	104	—	—	760	49
	1934	160	169	105	—	—	329	49
Алюминий	1929	102	22	22	0	0	124	82
	1934	34	8	24	4	12	38	89
Никелевая руда	1929	0	30—40	—	—	—	30—40	0
Оловянная руда	1929	0	...	...	...	...	...	0
Олово	1929	31	88	284	0	0	119	26
	1934	20	64	320	3	15	81	25

[1] Составлено по прочим таблицам «Справочника» и по «The mineral industry...», 1934. [2] Производство, плюс импорт, минус экспорт. [3] В экспорте угля крупную роль играет бункеровка иностранных пароходов. [4] Экспорт и импорт включают прокат и сплавы.

ОГБУ

Баланс зерновых хлебов и картофеля Соединенных Штатов [1]

(В тысячах тонн, среднегодовой)

Культуры	Годы	Сбор (в тыс. тонн)	Импорт [2]		Экспорт [2]		Итого тыс. тонн [4]	% отношение сбора к итогу
			В тыс. тонн	В % к сбору	В тыс. тонн	В % к сбору		
Пшеница	1909—13	18 782	26	0	2 662	14	16 146	117
	1923—27	22 036	416	2	9 268	24	17 184	128
	1932—34	16 062	340	2	1 282	8	15 120	107
Рожь	1909—13	917	—	—	15	2	902	102
	1923—27	1 192	—	—	739	62	453	263
	1932—34	359	—	—	10	3	349	103
Ячмень	1909—13	4 024	—	—	180	4	3 844	105
	1923—27	3 986	—	—	495	12	3 491	114
	1932—34	4 179	—	—	143	3	4 036	104
Овес	1909—13	16 597	63	0	140	1	16 520	100
	1923—27	17 931	22	0	175	1	17 778	101
	1932—34	12 116	4	0	25	0	12 095	100
Кукуруза (маис)	1909—13	68 897	75	0	1 102	2	67 870	101
	1923—27	69 770	61	0	563	1	69 268	101
	1932—34	56 183	29	0	137	0	56 075	100
Рис	1909—13	485	39	8	65	13	459	106
	1923—27	761	31	4	176	23	616	123
	1932—34	804	10 [3]	1	229 [3]	29	585	138
Итого по шести хлебам	1909—13	109 702	203	0	4 164	4	105 741	104
	1923—27	115 676	530	0	7 416	6	108 790	106
	1932—34	89 703	383	0	1 826	2	88 260	102
Картофель	1909—13	9 735	136	1	54	1	9 817	99
	1923—27	9 322	80	1	97	1	9 305	100
	1932—34	9 648	31	0	25	0	9 654	100

[1] Вычислено по A. I. S. A. и S. J. D. R.
[2] Включая муку в переводе на зерно.
[3] 1932—1933 гг.
[4] Сбор, плюс импорт, минус экспорт.

ОГПУ

Таблица № 462

Платежный баланс Соединенных Штатов Америки (в миллионах долларов) [1] [2]

Наименование статей	1929			1932			1933			1934		
	Дебет	Кредит	Сальдо	Дебет	Кредит	Сальдо	Дебет	Кредит	Сальдо	Дебет	Кредит	Сальдо
Внешняя торговля [3]	4 965	5 499	+ 534	1 594	1 744	+ 150	1 697	1 780	+ 83	1 967	2 256	+ 289
Проценты и дивиденды на капитал	414	968	+ 554	68	456	+ 388	103	487	+ 384	126	453	+ 327
Платежи иностранных правительств по межсоюзническим долгам	5	150	+ 145	—	67	+ 67	—	20	+ 20	—	1	+ 1
Поступления и платежи правительства за границей	142	51	— 91	91	24	— 67	77	25	— 52	59	31	— 28
Расходы туристов	868	230	— 638	446	71	— 375	292	71	— 221	314	94	— 220
Денежные переводы эмигрантов	240	—	— 240	138	6	— 132	110	3	— 107	105	5	— 100
Комиссия, куртаж, страхование	70	96	+ 26	—	7	+ 7	—	11	+ 11	13	9	— 4
Фрахты за морской тоннаж	—	142	+ 142	—	55	+ 55	—	56	+ 56	—	80	+ 80
Расходы на благотворительные цели и поддержка миссионеров	49	—	— 49	31	—	— 31	25	—	— 25	24	—	— 24
Прокат кинофильмов	6	70	+ 64	—	50	+ 50	—	75	+ 75	5	75	+ 70
Прочие статьи	114	97	— 47	48	37	— 11	38	30	— 8	41	30	— 11
Перемещение капитала (долгосрочные операции):												
а) погашение задолженности	77	338	+ 261	50	204	+ 154	50	123	+ 73	25	114	+ 89
б) покупка-продажа ценностей [4]	1 407	1 963	+ 556	530	685	+ 155	1 265	1 325	+ 60	885	990	+ 105
в) новые эмиссии капитала	650	—	— 650	29	—	— 29	11	—	— 11	—	—	—
г) прочие долгосрочн. операции	350	89	— 261	38	5	— 33	131	57	— 74	48	56	+ 8
Перемещение капитала (краткосрочные операции)	168	128	— 40	489	—	— 489	509	34	— 475	56	192	+ 136
Итого перемещение капитала	2 652	2 518	— 134	1 136	894	— 242	1 966	1 539	— 427	1 014	1 352	+ 338
Перемещение золота	292	117	— 175	820	809	— 11	252	425	+ 173	1 270	53	—1 217
Всего	9 847	9 938	+ 91 [5]	4 372	4 220	— 152 [5]	4 560	4 522	— 38 [5]	4 938	4 439	— 499 [5]

[1] B. D. P.-B. O. P. [2] Положительное сальдо (+) означает уменьшение обязательств по отношению к заграница или увеличение обязательств заграницы относительно Соединенных Штатов. Отрицательное сальдо (—) означает обратное. [3] Включая бункерное топливо, а также покупку, ремонт и снаряжение кораблей за границей. [4] Ценные бумаги и недвижимое имущество. [5] Это сальдо указывает на пропуски и ошибки, имевшие место при составлении платежного баланса.

Динамика и географическое размещение общей суммы капитала, помещенного Соединенными Штатами за границей, в сопоставлении с вложениями иностранцев в Соединенные Штаты (на последние месяцы соответствующего года) [1] [6]

(В миллионах долларов)

Континенты и страны	1900	1909	1912	1930 [7]	1931	1932	1934
А. Вложения Соед. Штатов за границей:							
Европа	10	350	200	4 929 [2]	4 772	4 412	3 870
Африка	—	—	—	118	129	129	131
Азия	5	175	60	1 023	1 024	1 002	833
Австралия	—	—	—	419	432	428	408
Канада и Нью-Фаундленд	150	500	400	3 942	3 966	3 999	3 900
Центральная Америка и Мексика	195	750	840	969	971	966	897
в том числе:							
Мексика	185	700	800	694	...	...	...
Вест-Индия	260	145	228	1 233	1 225	1 209	1 110
в том числе:							
Куба	50	130 [5]	220	1 067	...	...	...
Южная Америка	35	100	175	3 042	2 991	2 982	2 940
Всего долгосрочные вложения	500	2 020	1 903	15 675 [7]	15 510	15 127	14 089
То же с исправлениями [3]	500	2 020	1 903	15 170	14 635	13 952	13 114
Краткосрочные влож. (всего)	...	...	...	1 802	1 239	1 053	976
Б. Вложения иностранцев в Соединенных Штатах							
Долгосрочные вложения	...	...	...	4 700 [4]	2 250	...	...
Краткосрочные вложения	...	...	...	2 737	1 465	870	573

[1] B. D. P.-B. O. P. [2] Турция условно включена в Европу. [3] Ряд исправлений, преимущественно репатриация. [4] 1929 год. [5] Включая Пуэрто-Рико. [6] Только частный экспорт капитала и, следовательно, без межправительственных долгов (военных и проч.). [7] Подробнее см. таблицы №№ 233, 544 и 545.

Таблица № 464

Распределение народного дохода («произведенного») Соединенных Штатов по отдельным отраслям хозяйства и распределение общей суммы «реализованного дохода» между трудовыми и нетрудовыми группами населения [1]

	1929	1930	1931	1932	1933	1934
А. Общие показатели (в миллионах долларов)						
1. «Произведенный доход»	81 034	67 917	53 584	39 545	41 889	48 561
2. Накопление (+) или потери (—)	+ 2 402	— 5 015	— 8 120	— 8 817	— 3 051	— 1 628
3. «Реализованный доход»	78 632	72 932	61 704	48 368	44 940	50 189
Б. Распределение «произведенного дохода» по отраслям (в миллионах долларов)						
1. Сельское хозяйство	7 159	5 555	3 601	2 335	3 300	4 451
2. Добывающая пром-сть	1 894	1 307	701	474	522	842
3. Электричество и газ	1 295	1 197	1 125	985	907	924
4. Обрабатыв. пром-сть	19 308	14 072	9 526	5 623	7 797	9 791
5. Строительство	3 225	2 756	1 742	670	595	729
6. Транспорт	7 216	6 206	5 007	3 760	3 746	3 999
7. Связь	1 023	994	906	744	656	688
8. Торговля	10 955	9 131	7 372	5 254	5 772	6 340
9. Финансы	8 215	7 113	5 702	4 360	3 677	3 859
10. Доходы правительства	6 805	7 043	7 189	7 148	7 360 [2]	8 381 [3]
11. Свободные профессии и «услуги»	9 207	8 459	7 198	5 379	4 957	5 802
12. Прочие	4 728	4 084	3 515	2 813	2 601	2 755
Итого	81 034	67 917	53 584	39 545	41 889	48 561
В. Распределение «произведенного дохода» по отраслям (в % к 1929 г.)						
1. Сельское хозяйство	100,0	83,8	66,1	48,8	51,7	59,9
2. Добывающая пром-сть	100,0	77,6	50,3	32,6	46,1	62,9
3. Электричество и газ	100,0	92,4	86,9	76,1	70,0	71,4
4. Обрабатыв. пром-сть	100,0	72,9	49,3	29,1	40,4	50,7
5. Строительство	100,0	85,5	54,0	20,8	18,4	22,6
6. Транспорт	100,0	86,0	69,4	52,1	51,9	55,4
7. Связь	100,0	97,2	88,6	72,7	64,0	67,3
8. Торговля	100,0	83,4	67,3	48,0	52,7	57,9
9. Финансы	100,0	86,5	69,4	53,0	44,7	47,0
10. Доходы правительства	100,0	103,5	105,6	105,0	108,2	123,2
11. Свободные профессии и «услуги»	100,0	91,9	78,2	58,4	53,8	63,0
12. Прочие	100,0	86,4	74,3	59,5	55,0	58,3
Итого	100,0	83,8	66,1	48,8	51,7	59,9

СПбГУ

	1929	1930	1931	1932	1933	1934
Г. Распределение «произведенного дохода» по отраслям (в % к итогу)						
1. Сельское хозяйство . . .	8,8	8,2	6,7	5,9	7,9	9,2
2. Добывающая пром-сть .	2,3	1,9	1,3	1,2	1,2	1,7
3. Электричество и газ . .	1,6	1,8	2,1	2,5	2,2	1,9
4. Обрабатыв. пром-сть . .	23,8	20,7	17,8	14,2	18,6	20,2
5. Строительство	4,0	4,1	3,3	1,7	1,4	1,5
6. Транспорт	8,9	9,1	9,3	9,5	8,9	8,2
7. Связь	1,3	1,5	1,7	1,9	1,6	1,4
8. Торговля	13,5	13,4	13,8	13,3	13,8	13,1
9. Финансы	10,2	10,5	10,6	11,0	8,8	7,9
10. Доходы правительства .	8,4	10,4	13,4	18,1	17,6	17,3
11. Свободные профессии и «услуги»	11,4	12,4	13,4	13,6	11,8	11,9
12. Прочие	5,8	6,0	6,6	7,1	6,2	5,7
Итого	100,0	100,0	100,0	100,0	100,0	100,0

[1] Survey of current business», изд. Департамента торговли США, №№ 8 и 11 за 1935 г. Приведенные в данной таблице цифры за 1929—32 гг. отличаются от помещенных в 1-ом издании «Справочника» (см. табл. №№ 412 и 413) по двум причинам: исчисление народного дохода было дважды подвергнуто «уточнению» Департаментом торговли США, во 2-ом издании «Справочника» распределение народного дохода по отраслям хозяйства дается по исчислениям «произведенного дохода» (income produced), а не «реализованного дохода» (income paid out), как это имело место в 1-ом издании «Справочника». Таблица требует сугубо критического подхода, так как она приводит данные исследования, построенного на основе ненаучной буржуазной методологии. Вместе с тем таблица полезна, так как в ней, все же, отражены тенденции, присущие народному хозяйству США.

«Произведенный доход»—это общая стоимость всех произведенных товаров и оказанных «услуг», за вычетом стоимости израсходованных сырых материалов и стоимости оборудования, изношенного в процессе производства.

«Реализованный доход» — это компенсация, которая выплачена (или получена) отдельным лицам за их труд, за оказанные «услуги» (включая и «услуги» по управлению предприятиями и учреждениями) и за предоставленный ими капитал.

«Реализованный доход» меньше «произведенного дохода» в случае, если осуществлены накопления, не распределенные среди отдельных лиц. Если же «реализованный доход» больше «произведенного дохода», то это означает растрату накопления или потери.

[2] В том числе общественные работы (work relief programm) — 619 млн. долларов.

[3] В том числе общественные работы (work relief programm) — 1 389 млн. долларов.

СПбГУ

ФРАНЦИЯ

Таблица № 465

Порайонные данные о размещении и занятиях населения Франции [1]

Районы	Площадь в тыс. кв. км	Население (1931)		Распределение самодеятельного населения по отраслям хозяйства (1926)					В процентах к итогу			
				Всего самодеятельных	В том числе занято в:		Процент самодеятельных, занятых в:		Площадь	Население (1931)	Самодеятельное население (1926), занятое в:	
		в тыс.	Плотность (на 1 кв. км)		сельском хоз-ве	промышленности	сельском хоз-ве	промышленности			сельском хоз-ве	промышленности
				в тысячах								
1. Лотарингия [2]	74,0	5 077	69	2 483	747	1 203	30	49	13,5	12,1	9,2	14,6
в том числе бывшая Германская	14,5	1 898	130	863	220	440	25	51	2,6	4,5	2,7	5,3
2. Северный промышл. район [3]	56,6	12 514	220	6 055	758	3 262	12	54	10,3	29,9	9,3	39,5
в том числе												
а) район Парижа	0,5	4 934	10 250	2 703	15	1 447	1	54	0,1	11,8	0,2	17,5
б) остальная часть района	56,1	7 580	135	3 352	743	1 815	22	54	10,2	18,1	9,2	22,0
3. Промышленный район Лиона [4]	24,5	2 834	116	1 474	447	724	30	49	4,5	6,8	5,5	8,7
4. Западный сельскохоз. район [5]	85 2	5 905	69	3 258	1 833	816	56	25	15,5	14,1	22,3	9,9
5. Юго-зап. сельскохоз. район [6]	161,8	7 364	46	4 133	2 469	992	60	24	29,2	17,6	30,5	12,0
6. Вост. сельскохоз. район [7]	102,6	4 409	43	2 371	1 298	672	55	28	18,6	10,5	16,1	8,2
7. Средиземноморский район [8]	37,6	3 430	92	1 530	522	569	34	37	6,8	8,3	6,4	6,9
8. Корсика	8,7	297	34	90	56	15	62	17	1,6	0,7	0,7	0,2
Вся Франция	551,0	41 830	76	21 394	8 130	8 253	38	39	100,0	100,0	100,0	100,0

[1] «Annuaire statistique de la France». [2] Департаменты: Ardennes, Aube, Belfort, Doubs, Jura, Marne, Haute-Marne, Meurthe-et-Moselle, Meuse, Moselle, Bas-Rhin, Haut-Rhin, Haute-Saône, Vosges. [3] Aisne, Eure, Nord, Oise, Pas-de-Calais, Seine, Seine-Inférieure, Seine-et-Marne, Seine-et-Oise, Somme, [4] Isère, Loire, Rhône, Saône-et-Loire. [5] Calvados, Côtes-du-Nord, Eure-et-Loire, Finistère, Ille-et-Vilaine, Loire, Inférieure, Maine-et-Loire, Manche, Mayenne, Morbihan, Orne, Sarthe, Vendée. [6] Ariège, Aveyron, Cantal, Charente, Charente-Inférieure, Corrèze, Creuse, Dordogne, Haute-Garonne, Gers, Gironde, Indre, Indre-et-Loire, Landes, Loire-et-Cher, Lot, Lot-et-Garonne, Lozère, Basses-Pyrénes, Hautes-Pyrénées, Deux-Sèvres, Tarn, Tarn-et-Garonne, Vienne, Haute-Vienne. [7] Ain, Allier, Basses-Alpes, Hautes-Alpes, Ardèche, Cher, Côte-d'Or, Drôme, Haute-Loire, Loiret, Nièvre, Puy-de-Dôme, Savoie, Haute Savoie, Vaucluse, Yonne. [8] Alpes-Maritimes, Aude, Bouches-du-Rhône, Gard, Herault, Pyrénées-Orientales, Var.

Схема экономических районов Франции



Карта № 16

Схема районирования черной металлургии Франции



Карта № 17

Темпы прироста населения Франции в 1801—1931 гг. [1] [2]

Годы	Франция без Эльзас-Лотарингии		Франция с Эльзас-Лотарингией	
	Население (в тыс.) [3]	Среднегодовой прирост на 1000 жит.	Население (в тыс.) [3]	Среднегодовой прирост на 1000 жит.
1801	(26 931)		27 349	
		+ 5,5		+ 5,7
1821	(29 871)		30 462	
		+ 5,8		+ 6,2
1841	(33 401)		34 230	
		+ 5,2		+ 4,6
1861	(35 845)		37 386	
		+ 3,7		+ 3,7
1866	(36 495)		38 067	
		— 1,8		—
1872	36 103		—	
		+ 5,4		—
1876	36 906		—	
		+ 4,1		—
1881	37 672		—	
		+ 2,9		—
1886	38 219		—	
		+ 0,6		—
1891	38 343		—	
		+ 0,9		—
1896	38 518		—	
		+ 2,3		—
1901	38 962		—	
		+ 1,5		—
1906	39 252		—	
		+ 1,8		—
1911	39 605		—	
		— 5,3		—
1921	(37 500)		39 210	
		+ 7,8 [2]		+ 7,8 [2]
1926	(38 949)		40 744	
		+ 5,1 [2]		+ 5,3 [2]
1931	(39 937)		41 835	

[1] S. Y. [2] При рассмотрении этой таблицы необходимо иметь в виду значительную иммиграцию во Францию после империалистической войны, что сильно отразилось на уровне прироста населения в период 1921—1931 гг. О числе иностранцев во Франции см. таблицу № 15. [3] В скобках взято население Франции без Эльзас-Лотарингии (за те годы, когда Эльзас-Лотарингия входила в состав Франции) для возможности сопоставления.

СПбГУ

Таблица № 467

Социальный состав самодеятельного сельского населения Франции [1] [5]

Социальные группы	Число лиц, в тыс. [2]		То же в %	
	1921	1926	1921	1926
Хозяева [3]	5 003	4 826	56	59
Одиночки [4]	1 110	930	12	11
Сельскохоз. рабочие и служащие	2 838	2 374	32	30
Всего	8 951	8 130	100	100

[1] МАИ. [2] Включая помогающих членов семьи. [3] Способ проведения переписей ведет к некоторому искусственному повышению числа хозяев и понижению числа с.-хоз. рабочих. [4] Самостоятельные хозяева, работающие иногда поденно («одиночки» — термин источника). [5] Во Франции не публиковались статистические данные о социальной структуре сельского хозяйства более поздние, чем перепись 1892 г. В виду устарелости последней, данные ее здесь не приводятся.

Таблица № 468

Распределение сельских хозяйств и их земельной площади по группам во Франции (по послевоенным данным) [1]

Группы владений по размерам площади	Число владений (в тыс.)	Площадь (тыс. га)	В процентах			
			Число владений		Площадь	
			Послевоенные данные	1892 г.	Послевоенные данные	1892 г.
Менее 1 га	2 000	1 200	38,5	39,2	2,6	2,7
1— 5 га	1 600	5 400	30,8	45,9	11,1	22,8
5—10 „	740	5 500	14,2		11,7	
10—40 „	690	14 000	13,2	12,5	29,0	29,0
Свыше 40 га	170	22 000	3,3	2,4	45,6	45,5
Всего	5 200	48 100	100,0	100,0	100,0	100,0

[1] АВКД.

Таблица № 469

Состав «индекса объема промышленного производства» Франции и веса отдельных отраслей промышленности в нем [1]

(Индекс Statistique générale. База — 1913 г.) [2]

Отрасли	Веса	Отрасли	Веса
Металлообрабатыв. промышл. .	17,0	Горная промышленность	4
в том числе:		в том числе:	
железные изделия	14,0	уголь	3
медные „	2,0	железная руда	0,6
автомобили	0,5		
суда	0,5	Строительство	8,5
Металлургическая промышл. .	3,0	Кожевенная промышленность .	4,0
в том числе:		Резиновая „	0,5
чугун	1,0	Бумажная „	1,0
сталь	1,5		
Текстильная промышленность .	12,0	Всего (индекс 1913 г.) .	50,0
в том числе:			
хлопок	3,0		
шерсть	2,0		
шелк	2,0		

[1] A. S. N.

[2] «Индекс объема промышленного производства» должен учитывать действительно существующее соотношение отдельных отраслей промышленности, выраженное через объем их продукции. «Веса» — это показатель удельного веса каждой отрасли промышленности в базисный год (т. к. индекс = 50, то «веса», помноженные на два, будут равны удельному весу, выраженному в процентах).

В отличие от большинства индексов, французский индекс, имеющий базой 1913 г., не позволяет судить о соотношении отдельных частей современного хозяйства Франции.

Индекс «Statistique générale» охватывает всего 18 отраслей, которые прямо или косвенно отражают всего лишь половину промышленной продукции страны. Индекс представляет арифметическую средневзвешенную; «веса» зависят от количества рабочих, которые были заняты в каждой отрасли в 1913 г. (с поправкой на присоединение Эльзас-Лотарингии).

О деталях см. «Statistique générale de la France», 1932.

СПбГУ

Таблица № 470

Отраслевой состав промышленности Франции

(Число занятых рабочих в 1926 г.) [1]

Отрасли	Число рабочих		Отрасли	Число рабочих	
	в тыс.	в %		в тыс.	в %
Горное дело и карьеры.	407	8	Текстильная	741	15
Обработка камней, земель и пр.[2]	545	11	Пр-во одежды	424	9
Керамическая	193	4	Кожевенная	171	4
Обраб. драгоц. камней .	4	0	Пищевкусовая	285	6
Металлургия	138	3	Деревообработка	433	9
Металлообработка[3] . . .	1 052	22	Полиграфическая	105	2
Химическая	171	4	Прочие	17	0
Бумажная и резиновая .	131	3	Итого	4 817	100

[1] «Annuaire statistique de la France».
[2] Включая строительство из камня.
[3] Включая машиностроение и точную механику.

Таблица № 471

Распределение тепловых и водяных станций Франции по величине установленной мощности [1]

На 1/I 1931 г.

Группировка станций по установленной мощности (в *квт*)	Тепловые станции			Гидростанции		
	Число станций	Общая установленная мощность		Число станций	Общая установленная мощность	
		В тыс. *квт*	В %		В тыс. *квт*	В %
Свыше 100 000	9[2]	1 755	32	—[4]	—	—
От 50 000 до 100 000.	18	1 273	23	3[5]	167	7
„ 25 000 „ 50 000.	30	1 028	19	14[6]	496	22
„ 10 000 „ 25 000.	55	904	16	} ...	1 664	71
„ 1 000 „ 10 000.	140	540	10			
Всего	252	5 500[3]	100	...	2 328[7]	100

[1] «La situation des principales branches de l'économie nationale», 7-e série de rapports, Paris 1933.
[2] 1 станция — 400 тыс. *квт*; 1 станция — 340 тыс. *квт*; 1 станция — 204 тыс. *квт*; 1 станция — 200 тыс. *квт*; 2 станции — по 150 тыс. *квт*; 1 станция — 107 тыс. *квт*; 2 станции по 102 тыс. *квт*.
[3] Выработано за 1932 г. 8 463 млн. *квт*-ч электроэнергии.
[4] В постройке 1 станция на 192 тыс. *квт* и 1 станция на 186 тыс. *квт*.
[5] В постройке 1 станция на 50 тыс. *квт*.
[6] В постройке 1 станция на 37 тыс. *квт*.
[7] Выработано за 1932 г. 6 876 млн. *квт*-ч гидроэлектроэнергии.

Таблица № 472

Добыча угля во Франции по районам [1] [5]

(В тысячах тонн)

Районы	1913	1919	1929	1930	1931	1932	1933	1934 [4]	1935
А. Франция									
в том числе:									
Норд и Па-де-Кале	27 389	7 883	34 918	35 025	32 948	29 931	30 100	30 600	
Луара	3 777	3 427	3 779	3 672	3 138	3 014	3 290	3 320	
Другие бассейны	9 678	8 620	10 187	10 256	9 242	8 050	8 610	9 180	
Итого	40 844	19 930	48 884	48 953	45 328	40 995	42 000	43 100	
Лотарингия	3 796	2 511	6 093	6 074	5 734	5 271	5 400	5 540	
Всего	44 640 [2]	22 441	54 977	55 027	51 062	46 266	47 400	48 640	
Б. Саарская область [5]	13 216	9 400 [3]	13 579	13 236	11 367	10 438	10 600	11 320	

[1] «Glükauf» № 13, 1933; S. J. D. R.; «La situation des principales branches de l'économie nationale», 7-e série de rapports, Paris 1933. «Bulletin de la statistique de la France», XXIV, 1935. [2] Послевоенные границы. [3] 1920. [4] Данные за 1934 г. не совсем точны — они вычислены на основании среднемесячных показателей. [5] Поскольку добыча Саарской области до 1934 г. включительно находилась в распоряжении Франции, данные о ее размерах приводятся для сопоставления. В 1935 г. добыча в Саарской области составляла 8,9 млн. *т*.

Таблица № 473

Динамика добычи железной руды во Франции по районам [1]

(В тысячах тонн)

Районы	1913 [2]	1929	1932	1933	1934	1935
Мёрт и Мозель	19 979	26 643	14 545	15 581	16 665	
в том числе:						
Брие	15 104	21 366	12 347	13 249	14 095	
Лонгви	2 958	3 782	1 558	1 630	1 836	
Нанси	1 917	1 495	640	702	734	
Мозель	21 134	21 355	11 635	13 139	13 671	
Нормандия	813	1 886	1 264	1 318	1 403	
Анжу-Бретань	397	534	136	166	230	
Прочие	722	313	19	42	39	
Итого Франция	43 045	50 731	27 599	30 246	32 008	

[1] «Bulletin Comité des forges». [2] В современных границах.

Таблица № 474

Размещение черной металлургии Франции по районам [1] [10]

Районы [10]	Число доменных печей			Выплавка чугуна в тыс. тонн						Выплавка стали в тыс. тонн					
	Всего в 1934 г.	В том числе работавших на 1/I 1933 г.	В том числе работавших на 1/I 1935 г.	1913	1928	1932	1933	1934	1935	1913	1928	1932	1933	1934	1935
1. Лотарингия:															
а) Мёрт и Мозель [3]	88	37	38	3 560	4 185	2 427	2 734	2 638	2 495	2 514	3 630	2 139	2 470	2 359	2 312
б) Бывш. Германская [4]	64	23	25	3 864	3 634	1 933	2 196	2 153	2 100	2 286	2 967	1 759	2 086	1 925	1 972
Итого Лотарингия	152	60	63	7 424	7 819	4 460	4 930	4 791	4 595	4 800	6 597	3 898	4 556	4 284	4 284
2. Северная Франция [5]	21	11	13	933	1 165	680	821	786	653	1 177	1 605	982	1 114	1 059	1 140
3. Центральная „ [6]	7	3	3	184	209	70	91	89	75	530	532	293	362	344	357
4. Юго-западная „ [7]	20	3	3	261	142	67	88	74	61	159	63	38	36	31	34
5. Юго-восточн. „ [8]	3	1	1	160	140	67	88	86	83	120	124	56	67	65	79
6. Западная „ [9]	8	3	3	109	506	293	306	325	322	187	579	373	396	391	384
Франция (без Саара)	211 [2]	81	86	9 071	9 981	5 537	6 324	6 151	5 789	6 973	9 500	5 640	6 531	6 174	6 278
Саарская область [11]	...	...	...	1 371	1 936	1 349	1 521	1 826	—	2 080	2 073	1 460	1 676	1 950	—
	То же в % к итогу														
1. Лотарингия:															
а) Мёрт и Мозель [3]	41,6	45,7	44,2	39,3	41,9	43,7	43,7	42,9	43,1	36,0	38,2	38,0	37,8	38,2	36,9
б) Бывш. Германская [4]	30,4	28,4	29,1	42,5	36,4	35,0	34,7	35,0	36,2	32,8	31,3	31,2	31,9	31,2	31,4
Итого Лотарингия	72,0	74,1	73,3	81,8	78,3	78,7	78,4	77,9	79,3	68,8	69,5	59,2	69,7	69,4	68,3
2. Северная Франция [5]	10,0	13,6	15,1	10,3	11,7	12,3	13,0	12,8	11,2	16,9	16,9	17,4	17,1	17,2	18,2
3. Центральная „ [6]	3,3	3,7	3,5	2,0	2,1	1,3	1,4	1,4	1,3	7,6	5,6	5,2	5,5	5,6	5,6
4. Юго-западная „ [7]	9,5	3,7	3,5	2,9	1,4	1,2	1,4	1,2	1,1	2,3	0,7	0,7	0,6	0,5	0,5
5. Юго-восточн. „ [8]	1,4	1,2	1,1	1,8	1,4	1,2	1,4	1,4	1,5	1,7	1,1	1,0	1,0	1,0	1,3
6. Западная „ [9]	3,8	3,7	3,5	1,2	5,1	5,3	4,9	5,3	5,6	2,7	6,2	6,5	6,1	6,3	6,1
Франция (без Саара)	100,0	100,0	100,0	100,0	100,0	100,0	100,0	100,0	100,0	100,0	100,0	100,0	100,0	100,0	100,0

[1] «Bulletin», издаваемый «Comité des forges». [2] В 1929 г. всего было 222 доменные печи. [3] Департаменты: Ardennes, Aube, Belfort, Doubs, Jure, Haute-Marne, Haute-Saône, Marne, Meurthe-et-Moselle, Meuse, Vosges. [4] Moselle, Bas-Rhin, Haut-Rhin. [5] Департаменты: Aisne, Nord, Oise, Pas-de-Calais, Seine, Seine-et-Marne, Seine-et-Oise, Somme. [6] Департаменты: Allier, Ardèche, Cantal, Cher, Corrèze, Côte-d'Or, Creuse, Haute-Loire, Haute-Vienne, Indre, Loire, Loiret, Lozère, Nièvre, Puy-de-Dôme, Rhône, Saône-et-Loire, Yonne. [7] Департаменты: Ariège, Aude, Aveyron, Basses-Pyrénées, Charente, Dordogne, Gers, Gironde, Haute-Garonne, Hautes-Pyrénées, Landes, Lot, Lot-et-Garonne, Pyrénées-Orientales, Tarn, Tarn-et-Garonne. [8] Ain, Alpes-Maritimes, Basses-Alpes, Hautes-Alpes, Bouches-du-Rhône, Corse, Drôme, Gard, Herault, Isère, Savoie, Haute-Savoie, Var, Vaucluse. [9] Calvados, Charente-Inférieure, Côtes-du-Nord, Deux-Sèvres, Eure, Ille-et-Vilaine, Indre-et-Loire, Eure-et-Loire, Finistère, Loire-et-Cher, Loire-Inférieure, Maine-et-Loire, Mayenne, Morbihan, Orne, Sarthe, Seine-Inférieure, Vendée, Vienne. [10] См. карту № 17. [11] Поскольку производство Саарской области до 1934 г. включительно находилось в распоряжении Франции, его размеры приводятся для сопоставления. В 1935 г. производство Саара составляло (в млн. *m*): чугун — 1,6; сталь — 1,8.

Таблица № 475

Использование земельных угодий по районам Франции (1933) [1]

Районы [2]	Площадь в тыс. гектаров								То же в процентах по району					
	Вся площадь	Пашня		Виноградники	Луга и выгоны	Лес	Прочие используемые земли	Неудобные земли	Пашня	Виноградники	Луга и выгоны	Лес	Прочие используемые земли	Неудобные земли
		вся	в том числе посев пшеницы											
1. Лотарингия	7 400	2 646	603	48	1 539	2 144	594	429	36	1	21	29	7	6
2. Северный промышл. р-н . .	5 660	3 196	983	2	895	801	640	126	57	0	16	14	11	2
3. Промышл. р-н Лиона	2 450	792	237	77	740	438	172	231	32	3	30	18	7	10
4. Западн. сельскохоз. р-н . . .	8 520	4 220	1 092	84	2 274	592	893	457	56	1	27	7	4	5
5. Юго-зап. сельскохоз. р-н . .	16 180	6 246	1 591	633	2 991	3 237	1 236	1 837	39	4	18	20	8	11
6. Вост. сельскохоз. р-н	10 260	3 496	867	161	2 080	2 248	947	1 328	34	2	20	22	9	13
7. Средиземноморский р-н . .	3 760	568	86	598	489	841	434	830	15	16	13	22	12	22
8. Корсика	870	16	5	6	250	175	73	350	2	1	29	20	8	40
Вся Франция . . .	55 100	21 180	5 464	1 609	11 258	10 476	4 989	5 588	38	3	21	19	9	1

[1] Annuaire statistique de la France. [2] См. карту № 16 на стр. 448 и примечания к таблице № 465.

Таблица № 47

Динамика реальной заработной платы индустриальных рабочих Франции в период 1895—1932 гг.

(Средняя за 1895—1903 гг. = 100) [1] [2]

Годы	Индекс	Годы	Индекс	Годы	Индекс
1895	94	1908	106	1924	104
1900	101	1909	109	1925	103
1901	107	1910	107	1926	95
1902	105	1911	99	1927	96
1903	98	1912	96	1928	98
1904	100	1913	101	1929	108
1905	107			1930	112
1906	114	1922	103	1931	109
1907	110	1923	109	1932	95

[1] «Finanzpolitische Korrespondenz» (под ред. Ю. Кучинского). [2] Приведенные подсчеты Ю. Кучинского являются относительно лучшими из подсчетов, осуществленных буржуазными статистиками, но и они не могут считаться вполне объективными. См. также примечание 1 к табл. № 314.

Таблица № 477

Внешняя торговля Франции

(Специальная торговля — в миллионах франц. франков) [1]

Импорт	1928	1934	Экспорт	1928	1934
Весь импорт	53 436	28 431	**Весь экспорт**	51 375	27 821
в том числе:			в том числе:		
Хлеб	2 461	1 210	Хлопчатобум. изделия	2 906	813
Вино	2 258	1 890	Шелк-сырец и пряжа	189	32
Кофе	1 777	700	Шелковые изделия	3 431	570
Масличные семена	2 585	924	Готовое платье и пр.	2 094	158
Хлопок	4 184	1 072	Мыло и парфюмерия	807	248
Шерсть	5 303	1 326	Резиновые изделия	771	174
Шелк	2 274	159	Химические продукты	3 300	1 650
Уголь и кокс	3 252	1 963	Железо и сталь	2 617	1 555
Нефть и нефтепродукты	1 602	1 158	Автомобили	1 541	612
Чугун, железо, сталь	165	108	Вино	1 104	498
Медь	1 256	323	Фрукты	527	121
Металлические изделия и машины	1 421	752			
Химические продукты	1 213	752			

[1] S. Y.

Таблица № 478

Ориентировочный баланс топлива, нефтепродуктов, черных и цветных металлов Франции [1]

(Производство без Саарской области; импорт и экспорт включают Саарскую территорию)

	Годы	Производство в тысячах тонн	Импорт		Экспорт		Итого в тысячах тонн [2]	% отношение производства к итогу
			В тыс. тонн	В % к производству	В тыс. тонн	В % к производству		
Уголь [3]	1929	54 977	23 670	43	5 060	9	73 587	75
	1934	48 639	16 639	34	2 919	6	62 359	78
Нефть [4]	1929	75	23	31	— [5]	—	98	75
	1934	80	4 322	5 400	— [5]	—	4 402	2
Мазут и газойл	1929	...	781	...	...	...	...	...
	1934	...	516	...	295	...	...	...
Бензин	1929	ок. 5	1 690	34 000	—	—	ок. 1 700	0
	1934	1 350 [6]	1 054	78	—	—	ок. 2 400	56
Керосин	1929	0	234	—	—	—	ок. 234	0
	1934	...	38	...	—	—	...	...
Железная руда [7]	1929	50 731	1 141	2	16 405	32	35 467	143
	1934	31 993	941	3	12 641	40	20 293	157
Чугун [8]	1929	10 362	40	0	563	5	9 839	105
	1934	6 151	65	1	156	3	6 060	101
Сталь [8]	1928	9 716	130 [12]	1	2 183 [12]	23	7 663	127
	1934	6 174	100 [12]	2	2 474 [12]	40	3 800	163
Медь	1929	1	147	14 700	2	200	146	0
	1934	1	94	9 400	1	100	94	1
Цинковая руда [9]	1929	10	217	2 200	13	130	214	5
	1934	...	170	...	32	...	...	...
Цинк [10]	1929	92	39	42	15	16	116	79
	1934	51	42	82	1	2	92	55
Свинец [10]	1929	21	97	463	5	24	113	19
	1934	17	12	70	1	6	28	61
Боксит	1929	666	—	—	240	36	426	152
	1934	539	—	—	282	52	257	209
Алюминий [11]	1929	29	0	0	2	7	27	108
	1934	16	0	0	4	25	12	133

[1] Составлено по S. J. D. R.; «The mineral industry». R. Cahill. «Economic conditions in France»; «Плановое хоз-во» № 7, 1935 г., статья Менжинского.

[2] Производство, плюс импорт, минус экспорт.

[3] Добывающая способность всех шахт достигает 60—65 млн. тонн в год. Импортируются главным образом коксующиеся угли (преимущественно из Германии). Импорт прочих углей идет из Великобритании, а частично из Бельгии и Голландии. Экспорт угля направлялся в Германию, Швейцарию и Италию. Так как экспорт происходил, в основном, из Саарской области, то с 1935 г. он резко сократился.

[4] Добывающая способность нефтяных промыслов 100 тыс. тонн в год. Желая, хотя бы частично, улучшить обеспеченность страны нефтепродуктами (в особенности во время войны), французское правительство провело ряд важных мероприятий: закон от 16 марта 1928 г. облегчил импорт сырой нефти, создав для последней привилегированное (низкое) таможенное обложение по сравнению с готовыми нефтепродуктами; закон от 30 марта 1928 г. обязал всех импортеров (в том числе и иностранных) иметь на французской территории неприкосновенный запас

нефти в количестве около 1 млн. тонн (25% годового потребления).

Вследствие указанного выше, почти во всех крупных портах выросли нефтеперегонные заводы, пропускная способность которых к 1936 г. составила 5 млн. тонн сырой нефти (в постройке заводы еще на 2 млн. тонн).

До 1934 г. включительно происходил импорт нефти из Америки, Румынии, Ирана и СССР. В 1935 г. Франция импортировала уже 2 млн. тонн из Ирака (французы имеют 25% участия в нефтяной промышленности Ирака).

[5] Небольшой экспорт нефти, очевидно, происходит, но он в таблице не учтен.

[6] Данные о производстве бензина не опубликованы. Поставленная для 1934 г. цифра есть разность между потреблением и импортом.

[7] Добывающая способность рудников 60—65 млн. тонн в год.

[8] Производственная способность заводов составляет 13—15 млн. тонн в год.

[9] Импорт цинковой руды из Бельгии, Испании и Мексики. В этих странах значение французского капитала в добыче руды велико.

[10] Производственная способность заводов 120—130 тыс. тонн в год.

[11] Производственная способность заводов 35 тыс. тонн в год.

[12] Экспорт и импорт включают также сплавы и прокат.

Таблица № 479

Баланс зерновых хлебов и картофеля Франции [1]

(Среднегодовой, в тысячах тонн) [3]

Культуры	Годы	Сбор (в тыс. тонн)	Импорт [2]		Экспорт [2]		Итого тыс. тонн [4]	% отношение сбора к итогу
			В тыс. тонн	В % к сбору	В тыс. тонн	В % к сбору		
Пшеница	1909—13	8 647	1 052	12	41	0	9 658	90
	1923—27	7 593	1 360	18	460	6	8 493	90
	1932—34	9 313	1 271	14	383	4	10 201	91
Рожь	1909—13	1 245	53	4	1	0	1 297	96
	1923—27	937	50	5	8	1	979	96
	1932—34	862	23	3	0	0	885	98
Ячмень	1909—13	1 049	138	13	17	2	1 170	90
	1923—27	1 029	62	6	20	2	1 071	96
	1932—34	1 089	280	26	0	0	1 369	80
Овес	1909—13	5 157	397	8	2	0	5 552	93
	1923—27	4 870	101	2	19	0	4 952	98
	1932—34	4 959	64	1	1	0	5 022	98
Кукуруза	1909—13	566	475	84	3	1	1 038	55
	1923—27	427	599	140	2	0	1 024	42
	1932—34	454	842	186	1	0	1 295	35
Рис	1909—13	1	259	25 900	36	3 600	224	0
	1923—27	1	242	24 200	47	4 700	196	0
	1932—34	1	530	53 000	35	3 500	496	0
Итого по шести хлебам	1909—13	16 665	2 374	14	100	1	18 939	88
	1923—27	14 857	2 414	16	556	4	16 715	90
	1932—34	16 678	3 010	18	420	3	19 268	86
Картофель	1909—13	13 319	196	1	223	2	13 292	100
	1923—27	13 825	254	2	252	2	13 827	100
	1932—34	15 564	145	1	76	1	15 633	100

[1] Вычислено по A. I. S. A. и S. J. D. R. [2] Включая муку в переводе на зерно. [3] 1909—13 гг. в довоенных границах. [4] Сбор, плюс импорт, минус экспорт.

Таблица № 480

Платежный баланс Франции (с колониями) в миллионах франков [1] [2] [11]

	1931			1932			1933			1934		
	Дебет	Кредит	Сальдо	Дебет	Кредит	Сальдо	Дебет	Кредит	Сальдо	Дебет	Кредит	Сальдо
Торговля метрополии с другими странами [3]	36 064	23 314	— 12 750	23 634	13 546	— 10 088	21 746	12 507	— 9 239	17 739	12 339	— 5 400
Сальдо по торговле французских колоний с иностранными государствами (кроме Франции и ее колоний) [7]	500	—	— 500	—	—	—	—	241	+ 241	1 350	—	— 1 350
Репарационные поступления [4]	—	2 600	+ 2 600	—	—	—	—	—	—	—	—	—
Платежи правительства по внешним долгам [5]	1 930	—	— 1 930	500	—	— 500	250	—	— 250	150	—	— 150
Проценты и дивиденды	300	4 300	+ 4 000	400	2 063	+ 1 663	. . . [12]	2 100 [12]	+ 2 100 [12]	300	2 950	+ 2 650
Расходы, производимые туристами (сальдо)	—	6 000	+ 6 000	—	3 000	+ 3 000	—	3 000	+ 3 000	—	2 500	+ 2 500
Заработная плата иностран. рабоч.	1 800	—	— 1 800	1 200	—	— 1 200	800	—	— 800	1 000	—	— 1 000
Фрахты за морской тоннаж	—	2 400	+ 2 400	—	2 000	+ 2 000	—	1 600	+ 1 600	—	1 300	+ 1 300
Прочие статьи	—	300	+ 300	—	200	+ 200	—	500	+ 500	—	300	+ 300
Перемещение золота	21 717	3 213	— 18 504	23 463	4 974 [8]	— 18 489	17 431	19 501 [9]	+ 2 070	15 009 [10]	13 509	— 1 500
Итого	62 311	42 127	— 20 184 [6]	49 197	25 783	— 23 414 [6]	40 227	39 449	— 778 [6]	35 548	32 898	— 2 650 [6]
Перемещение капитала [6]	. . .	. . .	. . .	. . .	. . .	. . .	. . .	. . .	. . .	. . .	. . .	. . .

[1] B. D. P.-B. O. P. [2] Положительное сальдо (+) означает уменьшение обязательств по отношению к заграница или увеличение обязательств заграницы по отношению к Франции. [3] Кроме французских колоний. [4] Валютой и в натуре. [5] Включая военные межсоюзнические долги. [6] В источнике имеются неполные данные о перемещении капитала, по которым нельзя подвести общего итога. Размеры сальдо в строке «итого» с известной приближенностью могут характеризовать перемещение капитала. [7] Данные неофициальн ого порядка. [8] В том числе 2.550 млн. франков — это увеличение вкладов Французского банка в США. [9] В том числе 8 188 млн. франков — это уменьшение вкладов иностранных банков во Франции. [10] В том числе 8 500 млн. франков — это увеличение вкладов иностранных банков во Франции. [11] Включение в платежный баланс метрополии данных и о колониях преследует определенную цель — скрыть эксплоатацию колоний. Платежные балансы Франции до 1930 г. включают все ее колонии, но без Индо-Китая. Поэтому данные за 1931—34 гг. несопоставимы с данными за более ранние годы. В 1-ом издании «Справочника» даны платежные балансы за 1928—1932 гг. для Франции с колониями, но без Индо-Китая (см. табл. № 432). [12] Показано только сальдо данного счета.

ЧЕХОСЛОВАКИЯ

Таблица № 481

Размещение и национальный состав населения Чехословакии по переписи 1930 г. [1]

	Богемия	Моравия	Силезия	Словакия	Прикарпатская Русь	Вся Чехословакия
Площадь (в тыс. *кв. км*) . . .	52,1	22,4	4,4	49,0	12,6	140,5
Население (в тыс.)	7 109	2 827	738	3 330	725	14 729
Плотность на 1 *кв. км*	136	126	167	68	58	105
Национальный состав населения (в тыс.):						
Чехи	4 683	2 210	371	121	21	7 406
Словаки	30	11	3	2 225	13	2 282
Немцы	2 271	544	256	148	13	3 232
Мадьяры	8	3	0	572	109	692
Украинцы и русины . .	7	4	0	91	447	549
Евреи	13	14	3	65	91	186
Поляки	1	2	78	1	0	82
Цыгане	0	0	0	31	1	32
Прочие [2]	96	39	27	76	30	268
Всего	7 109	2 827	738	3 330	725	14 729
Национ. состав в %:						
Чехи	65,8	78,1	50,1	3,6	2,9	50,2
Словаки	0,4	0,4	0,4	67,0	1,8	15,5
Немцы	32,0	19,4	34,8	4,4	1,8	22,0
Мадьяры	0,1	0,1	0,0	17,1	15,1	4,7
Украинцы и русины . .	0,1	0,1	0,0	2,7	61,8	3,7
Евреи	0,2	0,5	0,4	2,0	12,5	1,3
Поляки	0,0	0,1	10,6	0,0	0,0	0,6
Цыгане	0,0	0,0	0,0	0,9	0,0	0,2
Прочие	1,4	1,3	3,7	2,3	4,1	1,8
Всего	100,0	100,0	100,0	100,0	100,0	100,0

[1] «Rapports de l'Office de statistique de la République Tchécoslovaque». [2] Включая около 250 тыс. иностранцев, не распределенных по национальностям.

СПбГУ



Карта № 18

Таблица № 482

Профессиональный состав населения Чехословакии в 1930 г.

(В процентах) [1]

Отрасли	Богемия	Моравия и Силезия	Словакия	Прикарпатская Русь	Вся Чехословакия
Сельское и лесное хозяйство и рыболовство	24,1	28,6	56,8	66,3	34,6
Промышленность	41,8	40,8	19,1	11,9	34,9
Торговля и кредит	8,9	6,7	5,4	5,7	7,4
Транспорт	6,2	5,5	4,7	3,2	5,5
Государственная служба и свободные профессии	5,1	4,6	4,7	4,2	4,9
Прочие занятия	13,9	13,8	9,3	8,7	12,7
Итого	100,0	100,0	100,0	100,0	100,0

[1] «Rapports de l'Office statistique de la République Tchécoslovaque».

СПбГУ

Таблица № 483

Эмиграция из Чехословакии по странам направления [1]

Виды и направление эмиграции	Средн. за 1925—29 гг.	1930	1931	1932	1933	1934
I. Несезонная эмиграция . . .	24 866[3]	25 712	9 567	5 165	4 735	5 065
А. В европейские страны . . .	11 706	17 666	7 056	3 772	3 177	2 644
в том числе в						
Германию	2 856	1 239	789	362	323	303
Австрию	757	436	278	159	155	108
Францию	5 036	10 659	2 737	1 293	1 957	1 433
Бельгию	825	4 178	396	201	214	123
СССР	678[4]	228	2 208	1 258	121	123
Б. В заокеанские страны . . .	13 144	8 046	2 511	1 393	1 558	2 420
в том числе в						
Соед. Штаты	2 538	2 381	785	445	442	667
Канаду	6 862	3 201	549	411	588	826
Аргентину	3 036	2 132	789	322	221	317
II. Сезонная эмиграция [2] . . .	16 761	22 306	19 378	13 638	9 043	6 996
в том числе в						
Германию	2 847	5 855	2 367	168	882	1 238
Австрию	13 914	16 451	17 011	13 470	8 161	5 758
Вся эмиграция	41 627	48 018	28 945	18 803	13 778	12 061
Доля сезонной эмиграции . . .	40%	47%	67%	72%	65%	58%

[1] «Rapports de l'Office de statistique de la République Tchécoslovaque». [2] Коллективный выезд на сезонные работы с облегченными формальностями (без выборки заграничных паспортов). [3] В том числе 16 человек без указания направления. [4] В 1925 г. — 1613 чел.

Таблица № 484

Состав «индекса объема промышленного производства» Чехословакии и веса отдельных отраслей промышленности в нем [1]

(Индекс Obzor Narodohospodarsky. База — 1929 г.) [2]

Отрасли	Веса	Отрасли	Веса
Горная промышленность	11	Лесная промышлененность	8
Добыча камня и глины	5	Бумажная промышленность . . .	3
Металлическая промышленность .	23	Полиграфическ. промышленность	2
Химическая промышленность . . .	5	Текстильная промышленность . .	21
Производство электроэнергии . .	2	Швейная промышленность	8
Пищевая промышленность	5	Кожевенно-обувная пром.	2
		Прочие отрасли	5
		Всего (индекс 1929 г.) . . .	100

[1] A. S. N.

[2] Индекс «Obzor Narodohospodarsky» был в последние годы пересмотрен (добавлена пищевая промышленность и производство электроэнергии), но базой сохранен 1929 г. Индекс представляет арифметическую средневзвешенную. «Веса» установлены для каждой отрасли экспертизой на основе данных о числе рабочих, мощности механических двигателей и исчисления валовой и чистой продукции. О деталях см. «Obzor Narodohospodarsky» № 6, 1934.

Таблица № 485

Отраслевой состав и размещение промышленности Чехословакии в 1930 г.[1 2]

Отрасли	Число предприятий (в тысячах)	Число занятых лиц (в тысячах)					То же в процентах					Доля в промышленности всей страны (по числу занятых лиц)			
		Вся Чехословакия	В том числе: Богемии	Моравии и Силезии	Словакии	Прикарпатской Руси	Вся Чехословакия	В том числе: Богемии	Моравия и Силезия	Словакии	Прикарпатская Русь	Богемии	Моравии и Силезии	Словакии	Прикарпатской Руси
Горная, торфяная, коксование и брикетирование	0,4	121,1	58,9	50,2	11,1	0,9	5,8	4,3	7,8	5,0	3,3	48,6	41,5	9,2	0,7
Металлургия и металло-обработка	43,8	390,9	237,8	123,0	28,0	2,1	17,0	16,8	19,3	12,8	7,7	60,7	31,6	7,2	0,5
Обработка неметаллических ископаемых	11,5	165,4	104,1	40,9	18,3	2,1	7,2	7,3	6,4	8,4	7,7	63,0	24,7	11,1	1,2
Стекольная	10,4	63,5	55,2	5,6	2,6	0,1	2,8	3,9	0,9	1,2	0,4	86,9	8,8	4,1	0,2
Химическая	1,4	40,6	28,1	7,4	3,6	1,5	1,7	2,0	1,2	1,6	5,5	69,1	18,3	8,9	3,7
Текстильная	40,0	360,1	261,5	84,0	14,4	0,2	15,6	18,6	13,2	6,6	0,7	72,6	23,3	4,0	0,1
Деревообрабатывающая	46,3	174,5	89,7	50,9	28,2	5,7	7,7	6,4	8,0	13,0	21,0	51,3	29,1	16,3	3,3
Бумажная	2,8	39,7	27,1	6,5	5,9	0,2	1,7	1,9	1,0	2,7	0,7	68,1	16,4	14,9	0,6
Пищевкусовая	60,2	238,3	139,5	61,6	32,6	4,6	10,4	9,9	9,7	14,8	17,0	58,6	26 0	13,7	1,7
Кожевенная	5,4	23,0	14,2	6,2	2,5	0,1	1,0	1,0	1,0	1,1	0,4	61,8	27,0	10,8	0,4
Произв. одежды и обуви	115,1	284,2	154,5	98,0	27,6	4,1	12,3	11,0	15,4	12,5	15,3	54,5	34,5	9,5	1,5
Произв. электроэнергии и газа	1,5	17,0	9,9	5,2	1,8	0,1	0,7	0,7	0,8	0,8	0,4	58,2	30,6	10,6	0,6
Строительная промышленность	25,6	297,2	180,4	85,6	29,1	2,1	12,9	12,9	13,3	13,3	7,7	60,8	28,8	9,7	0,7
Прочие производства	13,6	76,3	47,2	12,4	13,4	3,3	3,2	3,3	2,0	6,2	12,2	61,8	16,3	17,6	4,3
Вся промышленность	378,0	2 291,8	1 408,1	637,5	219,1	27,1	100,0	100,0	100,0	100,0	100,0	61,5	27,8	9,5	1,2

«Rapports de l'Office statistique de la République Tchécoslovaque».
Цензовая и мелкая промышленность.

Таблица № 486

Каменноугольная и буроугольная промышленность Чехословакии по районам [1]

(В тысячах тонн)

Бассейны	1929	1930	1931	1932	1933
	Каменный уголь [3]				
Моравская Острава (Карвинна)	12 560	10 734	9 658	7 778	7 677
Шлан — Кладно — Раковниц	1 866	1 655	1 548	1 411	1 221
Пильзен	1 062	954	947	902	837
Прага	274	267	237	209	190
Прочие бассейны [2]	981	1 142	853	753	715
Чехословакия (всего) [3]	16 751	14 572	13 243	11 053	10 640
	Бурый уголь [3]				
Северная Богемия	...	11 783	13 887	12 053	11 487
Фалькенау — Эльбоген	...	3 526	3 154	2 968	2 749
Прочие бассейны	...	884	891	838	827
Чехословакия (всего) [3]	...	19 193	17 932	15 859	15 063

[1] «Bulletin Comité des forges»; Дудавский. Угольная промышленность капиталистических стран. [2] Брюнн, Кутенберг, Брюкс и Комотау. [3] Все месторождения в Богемии, Моравии и Силезии.

Таблица № 487

Железорудная и металлургическая промышленность Чехословакии по районам

(В тысячах тонн) [1]

	1930	1931	1932	1933	1934
А. Добыча железной руды:					
Богемия, Моравия, Силезия	674	517	233	232	289
Словакия, Прикарпатская Русь	979	718	369	196	250
Вся добыча	1 653	1 235	602	428	539
Б. Выплавка чугуна:					
Богемия, Моравия, Силезия	1 408	1 150	450	499	600
Словакия, Прикарпатская Русь	29	15	—	—	—
Вся выплавка	1 437	1 165	450	499	600
Число доменных печей в действии [2]	14	11	7	5	6

[1] «Bulletin Comité des forges». [2] Всего доменных печей, включая и бездействующие — 21; из них в Богемии, Моравии и Силезии — 18.

Распределение сельских хозяйств и их земли в Чехословакии до и после аграрной реформы [1] [2]

	Годы	Группы хозяйств по размерам площади (в гектарах)					Всего
		Менее 1	1—5	5—10	10—30	Свыше 30	
Число хозяйств (в тыс.)	1921	530	685	221	157	21	1 614
	1927	431	635	210	161	31	1 468
	1930	464	704	258	188	34	1 648 [3]
То же, в процентах	1921	32,9	42,4	13,7	9,8	1,2	100,0
	1927	29,5	43,3	14,3	10,9	2,0	100,0
	1930	27,6	43,6	15,7	11,2	1,9	100,0
Сельскохоз. площадь в тыс. гектаров	1921	251	1 752	1 567	2 467	2 132	8 169
	1927	185	1 845	1 584	2 621	2 420	8 655
	1930	216	2 869	1 826	3 037	6 511	13 459 [4]
То же, в процентах	1921	3,1	21,4	19,2	30,2	26,1	100,0
	1927	2,1	21,3	18,3	30,3	28,0	100,0
Процентное распределение хозяйств по сельскохоз. районам:							
а) свекловичный район	1930	33,0	44,6	13,5	7,4	1,5	100,0
б) зерновой район	1930	29,4	41,5	15,4	11,8	1,9	100,0
в) зерно-картофельный район	1930	20,0	46,9	16,6	13,9	2,6	100,0
г) район кормовых культур	1930	23,1	43,6	18,4	12,9	2,0	100,0

[1] МАИ; АВКД. [2] В данные 1930 г. входят сведения и о лесных, садоводческих и рыболовных хозяйствах, вследствие чего эти данные несопоставимы с данными предыдущих годов. Судить о результатах аграрной реформы следует путем сопоставления данных 1921 и 1927 гг.

[3] В том числе 278 тыс. лесных хозяйств, 7 тыс. садоводческих хозяйств и 7 тыс. рыболовных хозяйств. [4] Включая площадь лесных, садоводческих и рыболовных хозяйств.

Размещение и специализация сельского хозяйства Чехословакии (1934 г.) [1]

	В тысячах гектаров						То же в процентах					
	Богемия	Моравия	Силезия	Словакия	Прикарпатская Русь	Вся Чехословакия	Богемия	Моравия	Силезия	Словакия	Прикарпатская Русь	Вся Чехословакия
Распределение земли по угодьям												
Пашня	2 462	1 175	209	1 762	236	5 844	47,3	52,8	47,0	36,0	18,6	41,6
Луга	558	161	29	373	134	1 255	10,7	7,2	6,5	7,6	10,5	9,0
Пастбища	204	97	18	580	174	1 073	3,9	4,3	4,1	11,8	13,7	7,6
Лес	1 565	631	156	1 647	590	4 589	30,1	28,1	35,0	33,7	46,6	32,6
Прочие земли	417	171	33	533	135	1 289	8,0	7,6	7,4	10,9	10,6	9,2
Всего	5 206	2 235	445	4 895	1 269	14 050	100,0	100,0	100,0	100,0	100,0	100,0
Распределение пашни												
Зерновые	1 463	680	119	1 160	144	3 566	59,4	58,0	56,9	65,9	61,1	61,0
Корнеплоды	447	250	38	280	44	1 059	18,2	21,4	18,4	15,9	18,5	18,1
Сеянные травы	432	190	43	210	20	895	17,6	16,1	20,6	11,9	8,4	15,3
Прочие культуры	102	41	6	63	9	221	4,0	3,3	2,4	3,5	4,1	3,9
Пар	18	14	3	49	19	103	0,8	1,2	1,7	2,8	7,9	1,7
Вся пашня	2 462	1 175	209	1 762	236	5 844	100,0	100,0	100,0	100,0	100,0	100,0
в том числе												
Пшеница	351	162	19	377	33	942	14,3	13,7	9,1	21,5	14,0	16,0
Рожь	507	202	44	222	25	1 000	20,7	17,3	21,1	12,6	10,7	17,1
Картофель	303	160	30	214	42	749	12,3	13,7	14,4	12,2	17,9	12,8
Сахарная свекла	79	51	2	26	0	158	3,2	4,3	0,9	1,5	0,0	2,7

[1] «Rapports de l'Office statistique de la République Tchécoslovaque».

Таблица № 490

Ориентировочный баланс топлива, нефтепродуктов, черных и цветных металлов Чехословакии [1]

	Годы	Производство в тысячах тонн	Импорт		Экспорт		Итого в тысячах тонн [2]	% отношение производства к итогу
			Тысяч тонн	В % к производству	Тысяч тонн	В % к производству		
Уголь	1929	39 082	2 330	6	1 854	5	39 558	99
	1934	26 033	1 244	5	1 437	6	25 840	99
Нефть	1929	13	156	1 100	—	—	169	8
	1934	18	121	670	—	—	139	13
Бензин	1929	. . .	145	. . .	—	—	ок. 145	0
	1934	. . .	171	. . .	—	—	ок. 171	0
Железная руда	1929	1 808	1 640	91	352	20	3 096	58
	1934	552	272	49	93	16	731	76
Чугун	1929	1 645	57	3	50	3	1 652	100
	1933	499	11	2	2	0	508	98
Сталь	1929	2 193	. . .	. . .	. . .	. . .	. . .	. . .
	1933	734	14 [3]	2	105 [3]	14	643	114
Медь	1929	—	19	—	—	—	19	0
	1934	—	20	—	—	—	20	0
Цинк	1929	12	13	108	2	17	23	52
	1934	9	9	100	1	11	17	53
Алюминий								

[1] Составлено по S. J. D. R. и по ряду таблиц «Справочника». [2] Производство, плюс импорт, минус экспорт. [3] Экспорт и импорт включают сплавы и прокат.

Таблица № 491

Баланс зерновых хлебов и картофеля Чехословакии [1]

(Среднегодовой, в тысячах тонн)

Культуры	Годы	Сбор тыс. тонн	Импорт [2]		Экспорт [2]		Итого тыс. тонн [3]	% отношение сбора к итогу
			Тыс. тонн	В % к сбору	Тыс. тонн	В % к сбору		
Пшеница	1923—27	1 157	525	45	1	0	1 681	69
	1932—34	1 603	225	14	1	0	1 827	88
Рожь	1923—27	1 549	136	9	7	0	1 678	92
	1932—34	1 929	24	1	1	0	1 952	99
Ячмень	1923—27	1 162	18	1	132	11	1 048	110
	1932—34	1 297	0	0	103	8	1 194	109
Овес	1923—27	1 311	32	3	34	3	1 309	100
	1932—34	1 473	3	0	67	5	1 409	104
Кукуруза	1923—27	246	266	107	1	0	511	48
	1932—34	208	236	113	0	0	444	47
Рис	1923—27	—	49	—	0	0	49	0
	1932—34	—	59	—	0	0	59	0
Итого по шести хлебам	1923—27	5 425	1 026	19	175	3	6 276	86
	1932—34	6 510	547	8	172	3	6 885	95
Картофель	1923—27	7 589	25	0	28	0	7 586	100
	1932—34	9 017	11	0	2	0	9 026	100

[1] Вычислено по A. I. S. A. и S. J. D. R. [2] Включая муку в переводе на зерно. [3] Сбор, плюс импорт, минус экспорт.

СПбГУ

Платежный баланс Чехословакии (в миллионах чехословацких крон) [1] [2]

Наименование статей	1928			1929			1932			1933			1934		
	Дебет	Кредит	Сальдо	Дебет	Кредит	Сальдо	Дебет	Кредит	Сальдо	Дебет	Кредит	Сальдо	Дебет	Кредит	Сальдо
Внешняя торговля	19 192	21 215	+2 023	19 969	20 489	+ 520	7 487	7 343	— 144	5 832	5 853	+ 21	6 382	7 280	+ 898
Проценты и дивиденды	1 019	448	—571	1 058	697	— 361	763	482	— 281	695	365	— 330	629	298	— 331
Расходы, производимые туристами	700	770	+ 70	710	810	+ 100	420	420	—	167	288	+ 121	223	475	+ 252
Денежные переводы эмигрантов	82	608	+526	65	606	+ 541	5	264	+ 259	4	177	+ 173	7	135	+ 128
Платежи за речные перевозки [3]	21	63	+ 42	20	55	+ 35	13	33	+ 20	11	42	+ 31	12	37	+ 25
Платежи за железнодорожные перевозки [4]	12	546	+534	5	577	+ 572	—	216	+ 216	—	140	+ 140	—	133	+ 133
Комиссии и страхование	646	296	—350	640	310	— 330	273	108	— 165	190	110	— 80	246	109	— 137
Платежи за патентные права	50	15	— 35	55	20	— 35	60	25	— 35	60	30	— 30	80	30	— 50
Прокат кинофильмов	54	4	— 50	65	6	— 59	52	3	— 49	27	6	— 21	15	6	— 9
Прочие статьи	182	57	—125	156	54	— 102	135	46	— 89	118	46	— 72	114	45	— 69
Перемещение капитала:															
а) долгосрочные операции [5]	4 548	2 830	—1 718	3 314	2 138	—1 176	386	1 505	+1 119	408	610	+ 202	867	396	— 471
б) краткосрочные операции [6]	646	309	—337	672	889	+ 217	916	91	— 825	116	242	+ 126	261	549	+ 288
Итого перемещение капитала	5 194	3 139	—2 055	3 986	3 027	— 959	1 302	1 596	+ 294	524	852	+ 328	1 128	945	— 183
Перемещение золота	16	9	— 7	19	10	— 9	671	612	— 59	319	321	+ 2	520	11	— 509
Всего	27 168	27 170	+ 2 [7]	26 748	26 661	— 87 [7]	11 181	11 148	— 33 [7]	7 947	8 230	+ 283 [7]	9 356	9 504	+ 148 [7]

[1] B. D. P.-B. O. P. [2] Положительное сальдо (+) означает уменьшение обязательств по отношению к заграницe или увеличение обязательств заграницы по отношению к Чехословакии. Отрицательное сальдо (—) означает обратное. [3] Включая портовые сборы. [4] В основном транзит. [5] Правительства, промышленных предприятий и банков. [6] В том числе 301 млн. крон платежей через расчетную палату. [7] Сальдо указывает на пропуски и ошибки при составлении баланса.

Таблица № 493

Внешняя торговля Чехословакии (в миллионах крон) [1]

Импорт [2]	1934	Экспорт [2]	1934
Весь импорт	6 400	**Весь экспорт**	7 289
в том числе:		в том числе:	
Зерно и мука	200	Текстильные изделия, одежда, белье и пр.	1 537
Прочее продовольствие	736	Кожа и обувь	350
Уголь	171	Продовольствие	401 [3]
Нефть и нефтепродукты	186	Стеклянн. и фарфор. изделия	678
Текстильное сырье	1 172	Уголь	204
Пряжа	68	Металлы и металлич. изделия	1 137
Текстильные изделия	281	Машины	192
Металлы и металлич. изделия	304	Химикалии	139
Машины и аппараты	441		
Каучук, резина и изделия	80		
Химич. сырье и химикалии	337		

[1] R. I. C. [2] В 1928 г. импорт равнялся 19 207 млн. крон, экспорт — 21 224 млн. [3] В том числе сахар — 137 млн. крон.

Таблица № 494

Общий размер иностранного капитала Чехословакии в сопоставлении с количеством чехословацкого капитала, экспортированного за границу [1]

(В миллионах чехословацких крон)

	К концу 1930 г.	К концу 1934 г.
I. Долгосрочные инвестиции		
А. Иностранные инвестиции в Чехословакии:		
Участие иностранцев в чехословацких предприятиях [2]	1 156	1 220
Долгосрочные займы, полученные чехословацкой промышленностью и банками	1 498	1 124
Итого	2 654	2 344
Б. Инвестиции частного капитала Чехословакии за границу:		
Участие в иностранных предприятиях [2]	842	835
Долгосрочные займы	841	561
Итого	1 683	1 396
В. Правительственные займы:		
Полученные правительством Чехословакии из-за границы	8 406	8 234
Предоставленные правительством Чехословакии за границу	569	435
Сальдо долгосрочной международной задолженности	— 8 808	— 8 747
II. Краткосрочные займы:		
Полученные промышленностью и банками из-за границы	2 976	837
Предоставленные промышленностью и банками заграницу	4 670	1 399
III. Всего:		
Получено из-за границы [3]	14 522	11 726
Предоставлено заграницу	6 922	3 230

[1] B. D. P.-B. O. P. [2] Включая и другие прямые инвестиции. [3] Сюда включены также и займы, полученные городскими самоуправлениями и не показанные выше в качестве отдельной статьи.

Таблица № 495

ШВЕЙЦАРИЯ

Профессиональный состав самодеятельного населения, в процентах[1]

Главные занятия	1860	1888	1920	1930
Сельское хозяйство и добывающая промышленность	44,4	36,3	25,1	20,4
Обрабатывающая промышленность	34,5	39,9	42,2	42,2
Торговля и транспорт	7,0	7,0	12,2	13,4
Административная служба и свободные профессии	3,9	3,8	4,9	5,0
Личные услуги и поденная работа	6,3	7,0	6,1	6,8
Отельный промысел	3,9	2,4	3,8	4,6
Прочие занятия		3,6	5,7	7,6
Всего	100,0	100,0	100,0	100,0

[1] «Statistisches Jahrbuch der Schweiz».

Таблица № 496

Порайонные различия в народном хозяйстве Швейцарии[1]

	Площадь (*кв. км*)	Население (1930)		Занято в промышленности в 1929 г. (тыс. человек)				Мощность используемой гидроэнергии в 1932 г., в тыс. *квт* (средняя летняя)
		Тыс.	Плотность на 1 *кв. км*	Вся промышленность	В том числе			
					Текстильная	Металлическая	Производство часов[5]	
1. 14 индустриальных кантонов, в которых свыше 45% самодеятельного населения занято в промышленности[2] (в основном — северо-восток страны)	10 128	2 168	214	529[6]	87[8]	129	32	279
2. 6 аграрно-индустриальных кантонов, в которых в промышленности занято от 30 до 45% самодеятельного населения[3] (в основном — западная и средняя часть страны)	16 371	1 454	89	230[7]	13	46	26	287
3. 5 аграрн. кантонов, в которых в промышленности занято от 20 до 30% самодеятельного населения[4] (в основном юг страны)	14 788	439	30	43	1	7	1	336
Итого по Швейцарии	41 287	4 061	99	802	101	182[9]	59[10]	902[11]

[1] «Statistisches Jahrbuch der Schweiz». [2] Цюрих, С.-Галлен, Аппенцель Аусер Роден, Аппенцель-Иннер Роден, Тургау, Шафгаузен, Базель (город), Базель (кантон), Ааргау, Золотурн, Цуг, Гларус, Невшатель, Женева. [3] Берн, Во, Люцерн, Ури, Швиц, Тессин. [4] Граубюнден, Валлис, Фрейбург, Унтервальден, Обвальден. [5] И ювелирных изделий. [6] В том числе Цюрих — 160 тыс., Базель (город и кантон) — 62 тыс., Ааргау — 64 тыс., С.-Галлен — 58 тыс. [7] В том числе Берн — 120 тыс., Во — 47 тыс. [8] В том числе Цюрих — 26 тыс., С.-Галлен — 21 тыс. [9] В том числе Цюрих — 45 тыс., Берн — 24 тыс. [10] В том числе Берн — 22 тыс., Невшатель — 16 тыс. [11] В том числе Валлис — 205 тыс., Берн — 124 тыс., Ааргау — 108 тыс., Граубюнден — 99 тыс., Тессин — 66 тыс.

Таблица № 497

Отраслевой состав промышленности Швейцарии [1]

Отрасли	Число предприятий	Число рабочих			
		В тысячах		В процентах	
	1929	1905	1929	1905	1929
Вся обрабатыв. промышленность	106 373	631	802	100	100
в том числе:					
Строительная	28 698	180	201	28	25
Металлическая (включая машиностроит.)	17 402	88	182	14	23
Производство часов и ювелирн. изделий	2 697	41	59	7	7
Текстильная	2 375	112	101	18	13
в том числе:					
хлопчатобумажная	436	33	37	5	5
шелковая	201	37	27	6	3
искусственного шелка	8	1	7	0	1
кружевная	1 118	31	11	5	1
Производство одежды	33 529	101	107	16	13
Пищевкусовая	14 630	64	78	10	10
Химическая	733	8	18	1	2
Горное дело	909	9	7	—	—

[1] «Statistisches Jahrbuch der Schweiz».

Таблица № 498

Внешняя торговля Швейцарии [1]

(Специальная торговля, в миллионах франков)

Импорт	1928	1934	Экспорт	1928	1934
Весь импорт	2 745	1 435	**Весь экспорт**	2 134	844
в том числе:			в том числе:		
Хлеб	267	115			
Прочие продов. товары	424	215			
Кожа и шкуры	99	42	Продукты животноводства [2]	148	42
Лес	74	41	Текстильные изделия	669	221
Текстильн. сырье и издел.	556	243	Готовое платье	56	12
Готовое платье	75	38	Машины	233	93
Минеральное сырье	158	117	Часы	300	109
Железо и медь	209	118	Химикалии [3]	113	86
Машины	91	63	Металлические изделия	92	36
Химикалии	136	80	Кожа и шкуры	86	25

[1] S. Y. [2] Только продовольственные (сгущенное молоко, сыр и т. д.). [3] Главным образом краски.

СПбГУ

Таблица № 499

Баланс зерновых хлебов и картофеля Швейцарии [1]

(Среднегодовой, в тысячах тонн)

Культуры	Годы	Сбор (в тыс. тонн)	Импорт [2]		Экспорт [2]		Итого тысяч тонн [3]	% отношение сбора к итогу
			Тысяч тонн	В % к сбору	Тысяч тонн	В % к сбору		
Пшеница	1909—13	94	451	480	0	0	545	17
	1923—27	100	432	432	0	0	532	19
	1932—34	180	497	275	0	0	677	27
Рожь	1909—13	47	19	41	0	0	66	72
	1923—27	40	1	2	0	0	41	98
	1932—34	35	9	26	0	0	44	80
Ячмень	1909—13	10	24	240	0	0	34	30
	1923—27	12	66	550	0	0	78	15
	1932—34	12	133	1100	0	0	145	8
Овес	1909—13	69	176	256	0	0	245	28
	1923—27	42	146	350	0	0	189	22
	1932—34	30	223	740	0	0	253	12
Кукуруза	1909—13	3	101	3400	0	0	104	3
	1923—27	4	136	3400	0	0	140	3
	1932—34	3	104	3460	0	0	107	3
Рис	1909—13	—	17	—	1	—	16	0
	1923—27	—	18	—	0	—	18	0
	1932—34	—	20	—	0	—	20	0
Итого по шести хлебам	1909—13	223	788	354	1	0	1010	22
	1923—27	198	800	401	0	0	998	20
	1932—34	260	986	378	0	0	1246	21
Картофель	1909—13	671	87	13	1	0	757	89
	1923—27	654	61	9	0	0	715	92
	1932—34	806	43	5	0	0	849	95

[1] Вычислено по A. I. S. A. и S. J. D. R. [2] Включая муку в переводе на зерно. [3] Сбор, плюс импорт, минус экспорт.

Таблица № 500

Доходы Швейцарии от обслуживания иностранцев на швейцарской территории

(В миллионах франков) [1]

	1929	1934
Сальдо доходов по обслуживанию Лиги Наций	15	16
Сальдо доходов по обслуживанию туристов	531	115
Сальдо доходов по обслуживанию иностранн. учащихся	47	28

[1] B. D. P.-B. O. P.

Таблица № 501

Ориентировочный платежный баланс Швейцарии в 1928 г. [1]

(В миллионах швейцарских франков)

	Дебет	Кредит	Сальдо
I. Внешняя торговля	2 719	2 242	— 477
II. Проценты и дивиденды	100	430	+ 330
III. „Услуги“:			
1. Транзит по железным дорогам	—	30	+ 30
2. Комиссионные вознаграждения	7	47	+ 40
3. Страхование	...	22	...
4. Расходы туристов	80	395	+ 310
5. Переводы сезонных рабочих	8	—	— 8
6. Передача электроэнергии за границу	...	21	...
7. Прочие	—	15	+ 15
IV. Перемещение золота	93	20	— 7

[1] B. D. P.-B. O. P.; Исчисления «Committee (Vorort) of the Swiss Association of Commerce and Industry».

Таблица № 502

Номинальная стоимость капитала, экспортированного из Швейцарии за период 1924—1934 гг. [1]

(В миллионах франков)

Направление экспорта	Облигационный капитал	Акционерный капитал	Направление экспорта	Облигационный капитал	Акционерный капитал
Европа			**Америка**		
Австрия	86,2	—	Аргентина	26,3	145,9
Бельгия	147,7	280,6	Бразилия	40,6	—
Венгрия	50,0	—	Канада	—	12,9
Германия	476,3	43,3	Колумбия	10,1	—
Голландия	25,0	—	Соединенные Штаты	—	375,0
Греция	16,6	—	Чили	39,0	—
Испания	30,0	127,3			
Италия	33,1	277,8	**Прочие страны** [2]	12,7	—
Люксембург	22,4	—			
Норвегия	15,0	—	Итого экспортировано за 1924—1934 г.г.	2 116,6	1 602,0
Польша	31,1	—			
Румыния	23,2	6,2	Экспортир. до 1924 г.	около 3500	
Франция	963,5	41,1			
Швеция	16,9	291,9	Общая сумма экспортированного на 1934 г. капитала [3]	около 7 220	
Югославия	50,9	—			

[1] B. D. P.-B. O. P. Данные основаны на неофициальном подсчете д-ра Акермана. [2] Болгария, Лихтенштейн, Филиппины. [3] Общая сумма капитала, импортированного в Швейцарию, равна 1,5—2,5 млрд. франков (на 1929 г.).

ШВЕЦИЯ

Таблица № 503

Распределение сельских хозяйств Швеции по размерам земельной площади в 1932 г. [1]

	Группы хозяйств по размерам сельскохоз. площади (в гектарах)							Всего
	0,25—1	1—2	2—5	5—10	10—20	20—50	Свыше 50	
Число хозяйств (в тыс.)	60,3	61,0	116,5	95,8	59,5	28,0	7,5	428,6
В том числе на арендованной земле	...	...	35,4		21,8		3,0	...
Доля хозяйств на арендованной земле (в %) .	...	...	16%		25%		40%	...
Сельскохозяйств. площадь всех хозяйств (тыс. *га*)	46,8	102,4	421,4	716,0	852,3	842,1	743,6	3 714,6
В том числе хозяйств на арендованной земле (тыс. *га*)	...	...	196,8		483,8		274,3	...
Доля площади хозяйств на аренд. земле (в %) .	...	...	17%		28%		37%	...
В процентах:								
Общее число хозяйств .	14,1	14,2	27,2	22,4	13,9	6,5	1,7	100,0
Их сельскохоз. площадь.	1,3	2,7	11,3	19,2	22,9	22,6	20,0	100,0

[1] «Statistisk Årsbok for Sverige».

Таблица № 504

Состав «индекса объема промышленного производства» Швеции и веса отдельных отраслей промышленности в нем [1] [2]

(Индекс Kommerskollegium. База — 1913 г.)

Отрасли	Веса	Отрасли	Веса
Руды, металлы и машины . . .	31,0	Текстильн. и швейная пром. .	10,0
Глина, камни и т. п.	4,0	Обувная и резиновая пром. .	4,2
Лесообрабатывающ. промышл.	11,3	Химическая промышл.	4,5
Бумага и полиграфич. издел. .	10,4		
Пищевая промышленность . .	24,6	Итого (индекс 1913 г.) .	100,0

[1] A. S. N.

[2] «Индекс объема промышленного производства» должен учитывать действительно существующее соотношение отдельных отраслей промышленности, выраженное через объем их продукции. «Веса» — это показатель удельного веса каждой отрасли промышленности в базисный год.

В отличие от большинства индексов, шведский индекс, имеющий базой 1913 г., не позволяет судить о соотношении отдельных частей современного хозяйства Швеции.

Индекс Kommerskollegium охватывает все отрасли промышленности (без мелких предприятий) за исключением производства электричества. Он составлен как агрегатный индекс — продукция отраслей помножается на цены 1913 г.

О деталях см. «Kommersiella Meddelanden» № 4, 1925.

Таблица № 505

Фабрично-заводская промышленность Швеции в 1923, 1928 и 1933 гг.[1]

Отрасли	Число предприятий			Число рабочих (в тысячах)			Продукция (в млн. крон)		
	1923	1928	1933	1923	1928	1933	1923	1928	1933
Обработка дерева и произв. бумаги[4] . .	2 007	3 048	2 681	85,0	107,2	86,7	785	957	737
Спичечная	15	15	11	5,4	5,6	3,5	37	39	16
Металлургическая . .	95	76	65	18,7	19,7	19,6	98	165	162
Металлообрабатывающая	1 432	2 016	2 421	60,5	75,6	69,0	476	693	560
Текстильная	371	705	808	36,4	59,0	62,0	335	484	466
Керамическая	431	353	311	14,1	16,3	13,9	45	70	53
Мукомольн. и крупян.	937	1 018	1 032	3,5	3,4	3,4	167	191	131
Сахаро-рафинадная[3] .	16	5	5	5,3	2,2	2,0	197	84	75
Табачная	12	10	9	3,6	2,4	2,1	121	113	122
Обраб. молочн. прод.	1 197	1 433	1 368	4,0	4,8	4,9	118	163	139
Кожевенн. и обувная.	283	299	282	12,2	12,8	12,4	154	149	104
Химическая	333	360	392	7,9	8,8	8,9	148	186	187
Пр-во электроэнергии и газа	539	633	684	3,3	5,3	5,8	99	149	179
Прочие отрасли . . .	. . .	4 060	4 106	95,2	130,1	99,0	. . .	. . .	. . .
Итого[2] . . .	. . .	14 031	14 175	358,1	453,2	393,2	. . .	. . .	. . .

[1] S. Y. [2] Включая горные предприятия и разработки. [3] Для 1923 г. — все сахарные заводы. [4] В том числе (1933 г.): 1 012 лесопильных предприятий с 30,3 тыс. рабочих, 100 древесно-массных и целлюлозных фабрик с 17,2 тыс. рабочих, 77 бумажных фабрик с 16,3 тыс. рабочих и 1 085 предприятий по производству деревянных изделий с 14,7 тыс. рабочих.

Таблица № 506

Структура и динамика экспорта важнейших отраслей шведской промышленности[1]

Статьи экспорта	Единицы измерения	1913	1929	1930	1931	1932	1933	1934	1935
Шарикоподшипники . .	млн. крон	3,6	35,7	30,8	25,4	24,9	18,8	28,4	30,2
Моторы разные кроме электро-моторов	„ „	9,2	18,3	19,9	10,8	7,1	8,1	10,0	10,4
Генераторы, электромоторы и пр.	„ „	4,5	32,5	34,5	24,1	17,8	18,3	22,8	25,0
Телефония и телеграфия	„ „	5,8	14,1	15,5	15,0	7,1	4,1	6,1	5,0
Сепараторы	„ „	14,9	18,4	17,9	14,1	10,8	11,2	11,8	12,9
Лес	млн. $м^3$	6,3	6,3	5,2	3,7	4,0	5,2	5,1	2,5
Целлюлоза	млн. тонн	0,8	1,8	1,6	1,6	1,2	1,6	1,7	1,8
Бумага и картон	„ „	0,2	0,5	0,4	0,5	0,5	0,5	0,6	0,6
Спички	тыс. тонн	34,6	49,3	44,1	35,1	22,5	18,4	16,0	16,7

[1] «Statistisk Årsbok for Sverige»; «Index (Svenska Handelsbanken)». «Schwedische wirtschaftliche Rundschau».

Таблица № 507

Ориентировочный баланс топлива, нефтепродуктов, черных и цветных металлов Швеции [1]

	Годы	Производство (в тыс. тонн)	Импорт		Экспорт		Итого в тысячах тонн [4]	Процентное отношение производства к итогу
			В тыс. тонн	В % к производству	В тыс. тонн	В % к производству		
Уголь	1929	395	4 994	1 260	— [2]	—	5 389	7
	1934	415	5 265	1 270	— [2]	—	5 680	7
Мазут	1929	—	118	—	—	—	118	0
	1934	—	253	—	—	—	253	0
Бензин	1929	—	249	—	—	—	249	0
	1934	—	351	—	—	—	351	0
Керосин	1929	—	69	—	69	—	69	0
	1934	—	94	—	94	—	94	0
Железная руда	1929	11 468	—	—	10 899	95	569	2 015
	1934	5 253	—	—	6 870 [3]	—	— [3]	—
Чугун	1929	490	81	16	102	21	469	105
	1934	525	81	15	73	14	533	99
Сталь	1929	740	445	60	281	38	904	81
	1934	862	529	61	293	34	1 098	79
Медь	1929	5	25	500	3	60	27	18
	1934	8	32	400	3	38	37	22
Цинковая руда	1929	30	3—15	10—16	15—25	50—80	8—10	300—350
	1034	30	...	...	...	...	...	...
Цинк	1929	5	9	180	5	100	9	55
	1934	—	13	—	0	—	13	0
Свинец	1929	...	9	...	0	0	около 9	0
	1934	...	14	...	—	0	около14	0

[1] Составлено по «The mineral industry», S. J. D. R. и по ряду таблиц «Справочника». [2] Бункеровка углем иностранных пароходов не учтена. [3] Экспорт за счет продукции 1934 г. и за счет старых запасов. Поэтому итог не подводится. [4] Производство, плюс импорт, минус экспорт.

СПбГУ

Таблица № 508

Платежный баланс Швеции (в миллионах крон) [1] [2]

Наименование статей	1929			1932			1933			1934		
	Дебет	Кредит	Сальдо	Дебет	Кредит	Сальдо	Дебет	Кредит	Сальдо	Дебет	Кредит	Сальдо
Внешняя торговля [3]	1 776	1 813	+ 37	1 169	961	— 208	1 108	1 090	— 18	1 319	1 316	— 3
Экспорт рыбы непосредственно в открытом море	—	—	—	—	3	+ 3	—	3	+ 3	—	3	+ 3
Проценты по государственным займам	80	110	+ 30	20	—	— 20	21	—	— 21	17	—	— 17
Проценты и дивиденды на капитал				20	168	+ 148	16	115	+ 99	18	102	+ 84
Расходы туристов	30 [5]	— [5]	— 30	31	35	+ 4	35	38	+ 3	41	38	— 3
Денежные переводы эмигрантов	—	35	+ 35	2	37	+ 35	2	21	+ 19	2	13	+ 11
Фрахты за морской тоннаж [4]	92	297	+ 205	115	225	+ 140	112	249	+ 137	119	267	+ 148
Прочие статьи	—	—	—	29	16	— 13	24	14	— 10	32	15	— 17
Перемещение капитала:												
Долгосрочные операции	287	285	— 2	120	244	+ 124	135	190	+ 55	207	159	— 48
Краткосрочные операции	95	—	— 95	353	126	— 227	432	183	— 249	290	44	— 246
Итого перемещение капитала	382	285	— 97	473	370	— 103	567	373	— 194	497	203	— 294
Перемещение золота	14	3	— 11	2	9	+ 7	48	5	— 43	—	78	+ 78
Всего	2 374	2 543	+ 169 [6]	1 861	1 854	— 7 [6]	1 933	1 908	— 25 [6]	2 045	2 035	— 10 [6]

[1] B. D. P.-B. O. P. [2] Положительное сальдо (+) означает уменьшение обязательств относительно заграницы или увеличение обязательств заграницы по отношению к Швеции. Отрицательное сальдо (—) означает обратное. [3] Включая ряд поправок. [4] Включая портовые сборы. [5] Показано сальдо поступлений и платежей по этой статье. [6] Сальдо указывает на неизбежные пропуски и ошибки, имеющие место при составлении баланса.

Таблица № 509

Внешняя торговля Швеции [1]

(В миллионах крон)

Импорт	1928	1934	Экспорт	1928	1934
Весь импорт	1 708	1 299	**Весь экспорт**	1 772	1 294
в том числе:			в том числе:		
Зерно и др. раст. прод.	231	158	Лесоматер. и лесн. изделия	313	217
Бакалейные товары	135	59	Целлюлоза и бумага	366	387
Текстильн. сырье и пряжа	149	252	Продукты животноводства	116	73
Текстильн. изделия	167		Жел. руда и пр. минералы	186	96
Минералы (гл. обр. уголь)	210	209	Металлы и мет. изделия	446	197
Металлы и мет. изделия	374	156	Машины и аппараты		108
Машины и аппараты		90			

[1] S. Y.

Таблица № 510

Общая сумма капитала, экспортированного из Швеции, и его распределение по странам-должникам [1] [2]

(В миллионах золотых крон)

Состав экспорта по дебиторам	К концу 1931 г.	Направление экспорта по странам	К концу 1931 г.
Общая сумма экспортированного капитала в млн. золотых крон [2]	1 412	Общая сумма экспортированного капитала в млн. золотых крон [2]	1 412
В том числе, в % к итогу:		В том числе, в % к итогу:	
Займы правительствам	73,5	в Германию	48,2
Займы муниципалитетам и т. п.	5,7	„ Румынию	11,6
Займы банкам	12,9	„ Польшу	9,2
Займы промышленности и транспорту	7,9	„ Данию	9,2
		„ Норвегию	6,0
		„ Финляндию	4,3
		„ Бразилию	1,5
		„ Грецию	1,4
		„ Бельгию	1,4
		„ Австрию	1,4
		„ Венгрию	1,3
		„ Литву	1,2
		„ прочие страны	3,3

[1] B. D. P.-B. O. P.
[2] Без акций.

ЯПОНИЯ

Таблица № 511

Площадь и население Японии по районам [1]

Районы	Площадь (в тыс. кв. км)	Население в 1931 г. (в тыс.)	Плотность населения (на 1 кв. км)	Районы	Площадь (в тыс. кв. км)	Население в 1931 г. (в тыс.)	Плотность населения (на 1 кв. км
I. О-в Хоккайдо	88,8	2 873	32	Колонии [9]			
II. О-в Хонсю				I. Чосен (Корея)	220,7	21 058	96
1. Сев.-восточ. район [2]	66,9	6 655	100	II. Тайван (Формоза)	35,8	4 593	128
2. Сев.-центр. район [3]	38,7	5 849	151	III. Пескадорские о-ва	0,1	63	600
3. Р-н Токио—Иокогама [4] .	44,5	16 515	371	IV. Карафуто (Сахалин)	36,1	295	8
4. Р-н Нагойя [5]	21,3	4 970	236	V. Квантунгский п-ов [10]	3,8	1 328	350
5. Р-н Осака — Кобе [6]	27,2	10 033	370	VI. Тихоокеанские о-ва	2,1	70	33
6. Западный район [7] . . .	31,7	5 289	166				
Итого Хонсю .	230,3	49 311	215	Итого колоний [9]	298,6	27 407	92
III. О-в Сикоку . .	18,8	3 336	177				
IV. „ Кюсю . . .	42,1	9 175	218				
V. О-ва Рюкю [8] .	2,4	581	242				
Всего собств. Япония	382,4	65 276	172				

[1] Сборник «Япония» под ред. Жукова и Розена. [2] Кэны: Аомори, Иватэ, Мияги, Акита, Ямагата, Фукусима. [3] Кэны: Ниигата, Тояма, Исикава, Фукуи, Нагано. [4] Кэны: Ибараки, Тотиги, Гумма, Саитама, Чиба (Тиба), Токио, Канагава, Ямакаси, Сизуока. [5] Кэны: Гифу, Аичи, Миэ. [6] Кэны: Сига, Киото, Осака, Хёго, Нара, Вакаяма. [7] Кэны: Тоттори, Симанэ, Окаяма, Хиросима, Ямагути. [8] Южная и центральная часть. Северные о-ва отнесены к Кюсю. [9] Без Манчжурии. [10] Включая зону отчуждения Южно-Манчжурской жел. дороги.

ОГБГУ

Таблица № 512

Количество японцев за границей в октябре 1930 г.

Страны	Тысяч японцев	Страны	Тысяч японцев
Соединенные Штаты	100	Мандатн. о-ва Японии в Тихом океане	20
Гаваи	121	Прочие страны	38
Филиппины и Гуам	20	Всего	759
Бразилия	117		
Перу	21		
Канада	21	То же, 1927 г.	675
Манчжурия и Квантунг	225	„ 1931 г.	635
Китай	78	„ 1932 г.	672

Таблица № 513

Направление японской эмиграции (из Японии без колоний) [1] [2]

Направление	Число эмигрантов			
	1924	1928	1931	1932
Всего эмигрировало	13 098	19 850	10 384	19 028
в том числе в:				
Филиппины	548	2 077	1 121	746
Голландскую Индию	75	191	442	533
Стрэтс-Сеттльментс	152	420	560	356
Австралию и Новую Зеландию	112	270	34	92
Гаваи	2 163	265	...	...
Бразилию	3 689	12 002	5 565	15 108[3]
Аргентину	58	387	362	239
Перу	651	1 410	299	369
Мексику	76	353	280	149
Соединенные Штаты	4 064	306	...	...
Канаду	1 103	1 050	106	98

[1] Economic handbook of the Pacific area, by F. Field (1934). [2] Приведенные цифры представляют собою количество разрешений на специальные паспорта, выданные правительством в течение года. По закону от 20/V 1929 г. японцы, направляющиеся в США, Гаваи и Гуам, не считаются эмигрантами, и поэтому более поздние данные об эмиграции в названные страны отсутствуют. Особенностями же законодательства объясняется и отсутствие сведений об эмиграции в Китай и Манчжурию. [3] В 1933 г. — 23 310 человек.

СПбГУ

Таблица № 514

Состав «индекса объема промышленного производства» Японии и веса отдельных отраслей промышленности в нем [1]

(Индекс Ministry of Commerce and Industry. База — 1931—1933 гг. [2]

Отрасли промышленности	Веса	Отрасли промышленности	Веса
Горная промышленность	12,3	Искусственный шелк-пряжа . .	1,8
в том числе:		Хлопчатобумажная пряжа . . .	6,8
Медь	2,3	Шелк-сырец	9,1
Уголь	4,8	Шелковая пряжа	0,7
Обрабатывающая пром-сть . . .	87,7	Шерстяная пряжа	1,1
в том числе:		Хлопчатобумажн. ткани	8,0
Сталь	5,0	Шелковые ткани	6,4
Чугун	2,3	Ткани из искусств. шелка . . .	1,8
Машины	15,2	Шерстяные ткани	2,9
Цемент	2,9	Бумага	4,1
Сульфат амония	1,4	Рафинированный сахар	2,9
Произ-во электроэнергии	8,9	Всего (индекс 1931—33 гг.) . .	100,0

[1] A. S. N.

[2] Индекс «Ministry of Commerce and Industry» охватывает 6 отраслей горнодобывающей промышленности и 25 отраслей обрабатывающей промышленности и представляет собою взвешенную среднеарифметическую. «Веса» устанавливались следующим образом: а) для отраслей добывающей промышленности — в зависимости от валовой продукции 1931—33 гг., б) для отраслей обрабатывающей промышленности — в зависимости от «добавленной при обработке стоимости» («net value added by manufacture»). В ряде случаев эта последняя величина определялась на основе всевозможных косвенных показателей.

Таблица № 515

Сумма производства по отраслям промышленности в Японии в 1914—1933 гг. [1] [2]

(В миллионах иен)

Отрасли	1914	1920	1928	1929	1930	1931	1932	1933	В % к итогу		
									1914	1928	1933
Вся промышленность [3]	1310	5808	6928	7415	5734	4981	5719	7554	100	100	100
в том числе:											
Текстильная	620	2465	2848	2998	2028	1803	2028	2696	48	41	36
Пищевая	220	787	1137	1124	950	835	886	1018	18	16	14
Химическая	176	716	936	1078	924	826	957	1300	14	14	17
Металлическая	48	321	545	690	526	435	591	888	4	9	12
Машиностроительная	111	888	630	682	616	443	544	805	9	10	11
Керамическая	34	186	203	220	159	142	160	212	3	3	3
Деревообрабатывающая	28	164	194	194	158	143	153	183	2	3	2
Полиграфическая	26	95	184	183	180	167	168	170	2	3	2

[1] «The Annual Statistical report of the Tokyo chamber of commerce and industry» (1935).

[2] Абсолютные данные разных лет несопоставимы в виду изменений курса иены.

[3] Без производства электроэнергии и газа.

Таблица № 516

Установленная мощность на электростанциях общего пользования и на блок-станциях в Японии [1]

(В тысячах киловатт)

Годы	Станции общего пользования [2]		Блок-станции		Все электростанции (общ. польз. и блок-станции)	
	Вся установленная мощность	В том числе на гидростанциях	Вся установленная мощность	В том числе на гидростанциях	Вся установленная мощность	В том числе на гидростанциях
1922	1 340,6	914,4	438,5	155,6	1 779,1	1 070,0
1928	2 974,5	1 887,0	847,7	403,3	3 822,1	2 290,3
1929	3 188,5	2 061,1	1 005,2	520,9	4 193,7	2 582,0
1930	3 353,0	2 271,9	1 046,3	526,6	4 399,3	2 797,6
1931	3 453,4	2 368,4	1 203,1	688,5	4 656,5	3 056,9
1932 [3]	4 275,2	3 013,7	657,9	92,2	4 933,1	3 105,9
1933 [3]	4 512,8	3 086,3	567,9	82,4	5 080,7	3 168,7
1934	...	...	...	...	5 213,0	...

[1] «The thirty fifth financial and economic annual of Japan», Department of finance, Tokyo, 1933. «The Oriental Economist» № 11, 1935. [2] Станции общего пользования в узком смысле, станции, принадлежащие электрическим железным дорогам, и смешанные станции. [3] Очевидно часть блок-станций стала учитываться как станции общего пользования.

Таблица № 517

Сдвиги в географии добычи угля в Японии за период с 1911 по 1931 г. [1]

(В процентах к итогу по Японии без колоний)

	1911—1916	1917—1921	1922—1926	1927	1928	1929	1930	1931
Остров Кюсю								
Кэн [2] Фукуока	61,0	55,2	55,5	54,2	54,6	53,1	52,7	50,7
„ Нагасаки	5,2	5,3	6,1	7,0	7,5	7,7	7,8	8,7
„ Сага	7,5	7,1	5,7	4,1	4,2	3,9	4,0	3,8
Остров Хонсю								
Кэн [2] Фукусима [3]	8,5	8,5	7,3	6,9	6,5	6,7	7,5	6,9
„ Ямагути [4]	3,6	5,0	5,3	5,4	5,4	5,7	5,6	6,4
Остров Хоккайдо								
Угольн. бассейн Исикари	11,3	14,6	17,0	19,4	19,4	20,0	21,4	21,9
Прочие кэны [2]	2,9	3,3	3,1	3,0	2,4	2,9	1,0	1,6
Япония без колоний	100,0	100,0	100,0	100,0	100,0	100,0	100,0	100,0

[1] К. Попов. Техно-экономическая база Японии (вычислено по журналу «Осака Сиоко Кайгисио Гэппо). [2] Кэн — провинция (префектура). [3] Угольный бассейн Дзио-бан. [4] Угольный бассейн Мотояма.

Таблица № 518

Размещение крупнейших угольных рудников на территории Японии и размеры их годовой производительности [1]

	1931		1933	
	В тыс. тонн	В %	В тыс. тонн	В %
А. Крупная промышленность собственно Японии	19 307	50,2	22 699	52,7
в том числе:				
1. Остров Кюсю				
Кэн [2] Фукуока [4]	10 497	27,2	12 497	29,1
„ Нагасаки [5]	1 300	3,4	1 811	4,2
„ Сага [6]	806	2,1	530	1,2
2. Остров Хонсю				
Кэн [2] Фукусима [7]	1 327	3,5	1 187	2,7
„ Ямагути [8]	1 224	3,2	1 583	3,7
3. Остров Хоккайдо				
Угольный бассейн Исикари [9]	4 153	10,8	5 091	11,8
Б. Средняя и мелкая промышленность собственно Японии [3]	8 680	22,5	9 825	22,8
В. Квантунг, Формоза, Карафуто, Корея	10 505	27,3	10 537	24,5
Вся империя	38 492	100,0	43 061	100,0

[1] «The thirty fifth financial and economic annual of Japan». [2] Кэн — провинция (префектура). [3] Не распределена по провинциям. [4] В 1933 г. действовали 22 крупных рудника, обладавшие следующей производительностью: свыше 2 млн. тонн — 1; 1,0—1,2 млн. тонн — 2; 700—1 000 тыс. тонн — 2; 500—600 тыс. тонн — 3; 400—500 тыс. тонн — 3; 300—400 тыс. тонн — 5; 200—300 тыс. тонн — 6. [5] В 1933 г. действовали 4 крупных рудника, обладавшие следующей производительностью: 735 тыс. тонн — 1; 470 тыс. тонн — 1; 280—325 тыс. тонн — 2. [6] В 1933 г. действовал 1 крупный рудник с производительностью 530 тыс. тонн. [7] В 1933 г. действовали 1 рудник производительностью 787 тыс. тонн и 1 рудник производительностью 400 тыс. тонн. [8] В 1933 г. действовали 1 рудник производительностью свыше 1 млн. тонн и 1 рудник производительностью 567 тыс. тонн. [9] В 1933 г. действовали 11 крупных рудников, обладавшие следующей производительностью: свыше 1 млн. тонн — 1; 800—1 000 тыс. тонн — 1; 700—800 тыс. тонн — 1; 300—400 тыс. тонн — 1; 200—300 тыс. тонн — 5.

ОГБГУ

Динамика производства угля, нефти, железной руды, чугуна и стали в собственно Японии (без колоний) [1] [2]

(В тысячах тонн)

	Уголь	Нефть	Железная руда	Чугун	Сталь
1896	5 188	31	...	26	1
1906	13 804	226	...	145	69
1913	21 316	267	72	242	240
1919	31 271	299	363	797	547
1920	29 245	300	315	530	537
1921	26 200	293	87	480	561
1928	33 860	255	118	1 110	1 906
1929	34 258	272	112	1 112	2 294
1930	31 376	277	128	1 188	2 289
1931	27 987	267	216	934	1 883
1932	28 053	221	239	1 037	2 398
1933	32 524	197	321	1 457	3 201
1934	33 062	203	432	1 728	3 742
1935	34 905	260	...	2 000 [3]	4 400 [3]

[1] H. G. Moulton and Junichi Ko. Japan, an economic and financial appraisal, Вашингтон, 1931; S. Uyehara. The industry and trade of Japan; S. J. D. R. [2] Данные этой таблицы отражают военно-инфляционную конъюнктуру Японии. Экспорт и импорт см. в табл. № 530. [3] Приближенные данные.

СПбГУ

Таблица № 520

Участие государства в черной металлургии Японии [1]

(Производство чугуна и проката в 1932 г.)

Группы предприятий	Чугун		Прокат	
	тыс. тонн	%	тыс. тонн	%
Государственные заводы «Яват»	610,8	52,1	782,9	38,3
Заводы в аренде «Яват»а	120,5	10,3	55,6	2,7
Смешанные предприятия с участием государственного капитала	359,7	30,7	154,3	7,6
Итого по государственным и смешанным предприятиям	1 091,0	93,1	992,8	48,6
Частные предприятия	80,6	6,9	1 050,5 [2]	51,4
Всего	1 171,6	100,0	2 043,3	100,0

[1] «Ostasiatische Rundschau». [2] Преимущественно переработка привозного чугуна.

Таблица № 521

Распределение сельских хозяйств Японии по размерам [1]

	Годы	Группы предприятий по размерам площади [2]						Всего
		менее 5 тан	от 5 т. до 1 тё	1—2 тё	2—3 тё	3—5 тё	более 5 тё	
Число хозяйств в тыс.	1913	2 003	1 816	1 079	329	150	67	5 444
	1920	1 935	1 829	1 133	341	154	92	5 484
	1929	1 938	1 900	1 220	318	130	69	5 575
То же в %	1913	36,8	33,4	19,8	6,0	2,8	1,2	100,0
	1920	35,3	33,4	20,6	6,2	2,8	1,7	100,0
	1929	34,8	34,1	21,9	5,7	2,3	1,2	100,0

[1] МАИ.
[2] 1 тан = 0,1 тё = 0,1 *га*; 1 тё = 0,99 *га*.

Таблица № 522

Распределение сельских хозяйств Японии по формам землепользования [1]

Формы пользования	Число хозяйств (в тысячах)			То же в процентах		
	1913	1920	1929	1913	1920	1929
Собственники	1 745	1 682	1 737	32,1	30,7	31,2
Арендаторы	1 521	1 558	1 478	27,9	28,4	26,5
Смешанн.	2 178	2 244	2 360	40,0	40,9	42,3
Всего	5 444	5 484	5 575	100,0	100,0	100,0

[1] МАИ.

Таблица № 523

Распределение обрабатываемой земли в Японии по формам землепользования [1]

	Годы	Площадь (в тыс. тё [2])			То же в процентах		
		собств.	аренд.	итого	собств.	аренд.	итого
Орошаемые поля	1913	1 444	1 502	2 946	49	51	100
	1929	1 480	1 712	3 192	46	54	100
Неорошаемые поля	1913	1 715	1 133	2 848	60	40	100
	1929	1 605	1 101	2 706	59	41	100
Всего	1913	3 159	2 635	5 794	55	45	100
	1929	3 085	2 813	5 898	52	48	100
В том числе:							
Рисовые поля	1929	1 430	1 762	3 192	45	55	100
Поля под ячменем, пшеницей, бобами и техн. культурами	1929	1 063	820	1 883	56	44	100
Площадь под тутов. деревьями	1929	468	220	688	68	32	100
„ „ чайн. „	1929	19	6	25	76	24	100
„ „ фрукт. „	1929	58	20	78	74	26	100

[1] МАИ.
[2] 1 тё = 0,99 *га*.

Таблица № 524

Стабильность обрабатываемой, особенно орошенной, площади Японии в период капитализма [1]

Виды земель	В тыс. гектаров			В процентах к 1887 г.			В процентах к итогу		
	1887	1917	1928	1887	1917	1928	1887	1917	1928
Орошенные	2 661	2 972	3 096	100	111	117	58	51	52
Неорошенные	1 912	2 932	2 891	100	153	151	42	49	48
Итого	4 573	5 904	5 987	100	129	131	100	100	100

[1] Б. С. Э., т. 65.

СПбГУ

Таблица № 525

Внешняя торговля Японии (в миллионах иен) [1] [2]

Импорт	1928	1934	Экспорт	1928	1934
Весь импорт	2 196	2 277	**Весь экспорт**	1 972	2 139
в том числе:			в том числе:		
Рис, пшеница, бобы	169	93	Чай	12	10
Хлопок	550	731	Пшеничная мука		28
Шерсть	112	186	Консервы	23	50
Уголь	37	47	Шелк сырец	733	287
Нефтепродукты	37	31	Шелковые ткани	134	77
Химикалии, вкл. удобрения	77	50	Хлопч.-бум. изделия	384	426
Каучук	28	57	Проч. ткани и текстильные изделия	53	114
Лес и целлюлоза	122	84	Стекл. и глин. изделия	47	61
Черн. металлы и изделия	125	172	Металл. изделия и машины	45	162
Цветные металлы	24	41			
Машины, вкл. автомобили	84	123			

[1] R. I. C.; S. Y. [2] С 1932 г. японский экспорт идет под знаком сильнейшего демпинга. Кроме того надо учесть падение иены (при сравнении 1934 года с 1928 годом).

Таблица № 526

Борьба Японии за внешние рынки: экспорт хлопчатобумажных тканей из Японии и из Великобритании в 1928, 1932 и 1933 гг. (В млн. кв. метров) [1] [2]

Направления экспорта	Экспорт из Японии			Экспорт из Великобритании			Разница в пользу Японии		
	1928	1932	1933	1928	1932	1933	1928	1932	1933
Китай	444	243	243	156	61	28	...	+182	+215
Гонг-Конг	пр.	20	23		44	16	...	— 24	+ 7
Брит. Индия	299	539	377	1 289	502	405	—990	+ 37	— 29
Стрэтс-Сеттльментс	13	69	75	пр.	31	22	...	+ 38	+ 53
Голл. Индия	144	295	353	20	39	18	+24	+256	+335
Итого	...	1 166	1 071	...	677	490	...	+489	+581
Египет	65	163	176	108	78	54	— 43	+ 85	+122
Остальн. Африка	пр.	173	499	пр.	280	1 154	...	—107	—655
Австралия	10	31		120	139		—110	—108	
Южн. Америка	пр.	23		280	171		...	— 148	
Проч. страны	211	143		1 159	498		...	—355	
Всего	1 186	1 699	1 746 [3]	3 232	1 843	1 698	—2 046	—144	+48
В % к 1928 г.	100	143	147	100	57	53	—	—	—

[1] Колониальные проблемы, сборник № 1 (1934); «Board of trade journal»; «The monthly report on current economic conditions» (Tokyo chamber of commerce and industry); «The Japan Yearbook». [2] Знак «пр.» означает, что данные по этой стране включены в «прочие страны». [3] В 1935 г. вывоз из Японии составил (в млн. *кв. м*) 2 180, из них в Китай, включая Манчжурию, 228, в Бр. Индию 445, в Голл. Индию 296, Египет 131, Австралию 70, Стрэтс-Сеттльментс 36 и в проч. страны 974.

Таблица № 527

Производство, импорт и экспорт искусственного шелка в Японии

(В тоннах) [1]

Годы	Производство	Импорт	Экспорт	Итого	Отношение производства к итогу (в %)
1927	4 672	359	17	5 014	93
1928	7 552	116	31	7 637	99
1929	11 662	273	70	11 865	98
1930	16 307	382	1 453	15 236	107
1931	21 207	524	1 159	20 572	108
1932					
1933	40 964	228	23 649	17 543	233
1934	62 403	32	36 335	26 100	238
1935	90 300 [2]	...	...	...	...

[1] «The Oriental Economist». [2] Предварительные данные.

Таблица № 528

Баланс зерновых хлебов и картофеля Японии [1]

(Среднегодовой, в тысячах тонн)

Культуры	Годы	Сбор (в тыс. тонн)	Импорт [2]		Экспорт [2]		Итого тыс. тонн [3]	Проц. отношение сбора к итогу
			В тыс. тонн	В % к сбору	В тыс. тонн	В % к сбору		
Пшеница	1909—13	643	100	16	13	2	730	88
	1923—27	749	577	77	124	17	1 202	62
	1932—34	1 096	594	54	422	38	1 268	86
Рожь	1909—13	—	—	—	—	—	—	—
	1923—27	—	—	—	—	—	—	—
	1932—34	—	—	—	—	—	—	—
Ячмень	1909—13	2 085	1	0	0	0	2 086	100
	1923—27	1 789	1	0	16	1	1 774	101
	1932—34	1 595	1	0	10	1	1 585	101
Овес	1909—13	72	—	—	1	1	71	101
	1923—27	159	5	3	0	0	164	97
	1932—34	157	0	0	0	0	157	100
Кукуруза	1909—13	87	7	8	—	—	94	93
	1923—27	85	15	18	—	—	100	85
	1932—34	70	21	30	—	—	91	77
Рис	1909—13	9 088	476	5	48	1	9 516	95
	1923—27	10 489	1 498	14	99	1	11 888	89
	1932—34	10 414	1 837	18	63	1	12 188	85
Итого по шести хлебам	1909—13	11 975	584	5	62	1	12 497	96
	1923—27	13 271	2 096	16	239	2	15 128	88
	1932—34	13 332	2 453	18	495	4	15 289	87
Картофель	1909—13	673	—	—	12	2	661	102
	1923—27	900	—	—	13	1	887	101
	1932—34	1 188	—	—	21	2	1 167	102

[1] Вычислено по A. I. S. A. и S. J. D. R. [2] Включая муку в переводе на зерно. [3] Сбор, плюс импорт, минус экспорт.

Таблица № 529

Платежный баланс Японии (включая Корею и Формозу) (в млн. иен) [1] [7] [8]

Наименование статей	1928			1929			1932			1933		
	Дебет	Кредит	Сальдо	Дебет	Кредит	Сальдо	Дебет	Кредит	Сальдо	Дебет	Кредит	Сальдо
Внешняя торговля [2]	2 401,0	2 077,6	— 323,4	2 414,0	2 250,2	— 163,8	1 548,5	1 491,7	— 56,8	2 045,9	1 966,0	— 79,9
Проценты и дивиденды	108,0	84,0	— 24,0	122,2	102,4	— 19,8	125,0	87,2	— 37,8	143,6	92,6	— 51,0
Расходы, производимые туристами	37,4	37,6	+ 0,2	42,1	44,6	+ 2,5	29,6	39,9	+ 10,3	57,0	50,9	— 6,1
Денежные переводы эмигрантов	3,4	60,7	+ 57,3	4,6	60,9	+ 56,3	3,9	98,4	+ 94,5	5,6	110,3	+ 104,7
Фрахты за морской тоннаж [3]	47,4	206,2	+ 158,8	48,8	225,9	+ 177,1	51,0	173,8	+ 122,8	66,0	217,9	+ 151,9
Комиссии и страхование	106,0	110,7	+ 4,7	117,4	125,7	+ 8,3	108,4	117,3	+ 8,9	108,9	117,6	+ 8,7
Прочие статьи	61,5	15,3	— 46,2	61,9	20,2	— 41,7	120,6	35,1	— 85,5	167,9	49,1	— 118,8
Перемещение капитала (долгосрочные операции)												
а) погашение задолженности [5]	65,1	52,3	— 12,8	37,7	98 4	+ 60,7	109,9	31,1	+ 78,8	70,0	151,4	+ 81,4
б) покупка-продажа ценностей [4]	181,5	103,2	— 78,3	240,4	176,5	— 63,9	75,7	82,9	— 7,2	50,8	107,2	+ 56,4
в) новые эмиссии капиталов	—	180,8	+ 180,8	—	23,0	+ 23,0	—	—	—	—	—	—
г) прочие долгосрочные операции	36,3	—	— 36,3	72,6	—	— 72,6	96,2	—	— 96,2	178,8	—	— 178,8
Перемещение капитала (краткосрочные операции)	—	63,1	+ 63,1	133,4	129 3	— 4,1	229,3	67,7	— 161,6	225,2	20,0	— 205,2
Итого перемещ. капит.	282,9	399,4	+ 116,5	484,1	427,2	— 56,9	511,1	181,7	— 329,4	524,8	278,6	— 246,2
Перемещение золота	0,4	—	— 0,4	0,5	—	— 0,5	0,7	112,7	+ 112,0	—	34,7	+ 34,7
Всего	3 048,0	2 991,5	— 56,5 [6]	3 295,6	3 257,1	— 38,5 [6]	2 498,8	2 337,8	— 161,0 [6]	3 119,7	2 917,6	— 202,1 [6]

[1] B. D. P.-B. O. P. [2] Включая ряд исправлений. [3] Включая портовые сборы и расходы путешественников-иностранцев, перевозимых на японских пароходах. [4] Ценных бумаг и недвижимого имущества. [5] Государственные и частные займы. [6] Это сальдо указывает на пропуски и ошибки, имевшие место при составлении платежного баланса. [7] Положительное сальдо (+) означает уменьшение обязательств относительно заграницы или увеличение обязательств заграницы по отношению к Японии. [8] Включение в платежный баланс метрополии данных о Корее и Формозе преследует определенную цель — скрыть материалы, которые могли бы осветить вопрос об эксплоатации колоний.

Таблица № 530

Ориентировочный баланс топлива, нефтепродуктов, черных и цветных металлов собственно Японии (без колоний) [1]

	Годы	Производство (в тыс. тонн)	Импорт		Экспорт		Итого в тысячах тонн [11]	Проц. отношение производства к итогу
			В тыс. тонн	В % к производству	В тыс. тонн	В % к производству		
Уголь [2]	1929	34 258	3 588	10	3 125	9	34 721	99
	1933	32 524	4 113	13	2 825	9	33 8 2	95
Нефть [3]	1929	272	1 669	615	—	—	1 941	14
	1934	203	2 958	1 455	—	—	3 161	6
Бензин и керосин [4]	1929	162	361	223	—	—	523	31
	1934	373	490	131	—	—	863	57
Железная руда [5]	1929	112	2 259	2 020	—	—	2 371	5
	1934	321	1 779	555	—	—	2 100	15
Чугун [6]	1929	1 087	792	72	—	—	1 879	58
	1933	1 424	801	56	—	—	2 225	64
Лом	1933	...	1 118	...	—	—	...	...
Сталь [7]	1929	2 294	785 [12]	34	26 [12]	1	3 053	75
	1934	3 742	456 [12]	12	298 [12]	8	3 900	96 [7]
Медь	1929	75	5	7	2	3	78	96
	1934	66	47	71	1	2	112	59
Цинк [8]	1929	22	27	123	—	—	49	45
	1934	30	27	90	—	—	57	53
Свинец	1929	3	61	2 380	—	—	64	5
	1934	7	95	1 355	—	—	102	7
Олово	1929	1	4	400	—	—	5	20
	1933	1	3	300	—	—	4	25
Алюминий [9]	1929	0	12	—	—	—	12	0
	1934	5 [10]	15	...	—	—	12—15	30—40

[1] S. J. D. R.; «The mineral industry»; «Metallgesellschaft»; «Monthly return of the foreign trade of Japan», изд. министерства финансов, декабрь 1935 г. [2] В стране добывается уголь низкого качества; для металлургической промышленности импортируется уголь из Китая и из колоний. Японский уголь экспортируется преимущественно в Китай (Шанхай). [3] Нефть импортируется из США, Индонезии, остр. Формозы и из Советского Сахалина. [4] В 1936 г. действуют почти 70 нефтеперегонных заводов и установок, перерабатывающих преимущественно импортную нефть (в том числе 21 установка построена в 1933—1935 гг.). На этих заводах перерабатывается свыше 1,6 млн. *т* сырой нефти с выходом более 1,3 млн. *т* керосина, бензина и мазута. Заводы расположены в префектурах Янагуци, Ниигата, Акитая, в столичном районе. В целях создания запасов на случай войны, японский империализм проводит следующие мероприятия: а) создаются запасы на складах морского и военного министерств, б) издан «нефтяной закон» об обязательном резервировании на складах 6-месячного запаса всеми фирмами (в том числе и иностранными), торгующими нефтью и нефтепродуктами в Японии. [5] Руда привозится из Кореи, Манчжурии и малайских государств. [6] Чугун привозится из Манчжурии и Кореи (с японских предприятий) и из Британской Индии и служит, в основном, для передела в сталь. [7] Данные о привозе стали и железа (во всех видах) крайне противоречивы. Здесь приводятся данные из японского источника. Некоторые авторы утверждают, что импорт стали и железа (из Западн. Европы и США) составляет 30—50% японского потребления. Импортируется преимущественно качественная сталь. В 1935 г. производство стали достигло 4 400 тыс. тонн. [8] Помимо металлического цинка, Япония импортирует и цинковую руду, добыча которой (в переводе на чистый цинк) в Японии на 10—12 тыс. тонн меньше, чем годовая выплавка металлического цинка. [9] Готовясь к «большой войне», японский империализм осуществляет строительство нескольких алюминиевых заводов, которые дали первую продукцию в 1933 г. Проектная

мощность этих заводов — 20 тыс. тонн. Японцы рассчитывают уже в 1936 г. полностью удовлетворить свои потребности в алюминии продукцией собственных заводов. Полуфабрикат (окись алюминия) импортируется преимущественно из Манчжурии.

Вне собственно Японии делаются попытки строительства алюминиевых заводов на Формозе и в Корее (в верховьях реки Ялу).

Импорт алюминия происходил как из Америки, так и из Европы.

[10] Данные относятся к 1933 г. [11] Производство, плюс импорт, минус экспорт. [12] Экспорт и импорт включают также сплавы и прокат.

Таблица № 531

Общая сумма иностранных инвестиций в Японии на 1-I 1929 г. [1] [3]

(В миллионах иен)

Страны-кредиторы	Общая сумма [2]	В том числе вложено в:		
		госуд. займы	муницип. займы	промышленность
Всего	2 205	1 453	257	483
в том числе:				
Соединенные Штаты	732	272	80	380
Великобритания	1 253	1 011	146	84
Франция	201	170	31	—

[1] Б. С. Э., т. 65. По данным японского министерства финансов. [2] Данные платежных балансов показывают, что общая сумма задолженности к 1935 г. сократилась примерно до 2 млрд. иен. [3] Данные H. G. Moulton'a («Japan, an economic and financial appraisal») определяют общую сумму японских инвестиций за границей на 1929 г. в 1,7 млрд. иен. В эту сумму, однако, не включен экспорт капитала в японские колонии — Корею, Формозу и Квантунгский полуостров. Если учесть инвестиции и в эти колонии, а также использовать данные платежных балансов («перемещение капитала»), то все японские инвестиции за границей, включая колонии, на 1935 г. составят сумму порядка 4,0—4,5 млрд. иен.

ПГУ

ЧАСТЬ ЧЕТВЕРТАЯ

МЕЖДУНАРОДНЫЕ ЭКОНОМИЧЕСКИЕ СВЯЗИ

А. ВНЕШНЯЯ ТОРГОВЛЯ

Таблицы №№ 532 — 543

Б. ПЕРЕМЕЩЕНИЕ КАПИТАЛА

Таблицы №№ 544 — 563

СПбГУ

СПбГУ

А. Внешняя торговля

Таблица № 532

Развитие оборотов мировой внешней торговли с 1800 по 1912 г.[1]

Страны	1800		1850		1880		1899		1912	
	Млн. руб.	%	Млн. руб.	%	Млн. руб.	%	Млн. руб.	%	Млн. руб.	%
Великобритания	635	22,3	1 600	20,3	5 969	20,8	7 135	17,8	12 689	16,2
Германия	340	11,9	663	8,4	2 646	9,2	4 486	11,2	9 840	12,6
Соедин. Штаты	160	5,6	592	7,5	2 886	10,0	3 989	10,0	7 501	9,6
Франция	223	7,8	696	8,9	3 187	11,1	3 252	8,1	6 858	8,8
Россия	107	3,7	284	3,6	1 084	3,8	1 343	3,4	2 691	3,4
Австро-Венгрия	75	2,6	275	3,5	1 161	4,1	1 353	3,4	2 596	3,3
Италия	95	3,3	360	4,6	860	3,0	1 102	2,7	2 382	3,0
Голландия	132	4,6	375	4,8	1 096	3,8	2 713	6,7	5 294	6,8
Бельгия			129	1,6	1 086	3,8	1 579	3,9	5 105	6,5
Британская Индия	95	3,3	284	3,6	1 306	4,6	1 187	3,0	2 724	3,5
Итого по 10 странам	1 862	65,1	5 258	66,8	21 281	74,2	28 139	70,2	57 680	73,7
Прочие страны	997	34,9	2 617	33,2	7 426	25,8	11 944	29,8	20 616	26,3
Мировой оборот	2 859	100,0	7 875	100,0	28 707	100,0	40 083	100,0	78 296	100,0

[1] Сборник сведений по истории и статистике внешней торговли в России.

Таблица № 533

Обороты мировой внешней торговли в 1909, 1913 и 1920—1934 гг.[1]

(В миллиардах золотых рублей) [3]

Годы	Капиталист. мир [2]	СССР	Годы	Капиталист. мир [2]	СССР
1909	55,1	—	1927	124,1	1,5
1913	74,2	—	1928	127,6	1,7
1920	134,3	0,0	1929	129,9	1,7
1921	87,2	0,3	1930	103,6	2,1
1922	92,6	0,5	1931	74,3	1,9
1923	98,3	0,4	1932	49,5	1,3
1924	109,1	1,0	1933	45,4	0,8
1925	122,8	1,3	1934	43,7	0,7
1926	118,1	1,4	1935	. . .	0,6

[1] S. J. D. R.; B. T. [2] 90 стран — около 99% торговли капиталистического мира (для 1909 и 1913 гг. — 8) стран, обнимающих ту же территорию плюс Россия). [3] Обороты даны по ценам соответствующих лет.

СПбГУ

Таблица № 534

Доля отдельных стран в мировом внешнеторговом обороте [1]

(В процентах)

Страны	1913	1928	1934
Европа			
Австрия	—	1,1	1,0
Бельгия и Люксемб. [2]	4,0	2,6	3,3
Болгария	0,1	0,1	0,1
Великобритания [3]	17,0	13,2	14,2
Венгрия	—	0,5	0,4
Германия	12,3	9,4	9,0
Голландия	3,5	2,8	3,1
Греция	0,1	0,4	0,4
Дания	1,1	1,3	1,5
Ирландия (доминион)	—	0,8	0,7
Испания	1,1	1,5	1,2
Италия	3,0	2,9	2,9
Латвия	—	0,2	0,1
Литва	—	0,1	0,1
Норвегия	0,6	0,7	0,9
Польша и Данциг	—	1,0	0,9
Португалия	0,3	0,3	0,4
Румыния	0,6	0,5	0,7
Финляндия	0,4	0,5	0,6
Франция	7,3	6,2	7,
Чехословакия	—	1,8	1,5
Швейцария	1,6	1,4	1,9
Швеция	1,1	1,3	1,8
Эстония	—	0,1	0,1
Югославия	—	0,4	0,4
Америка			
Аргентина	2,4	2,8	2,1
Боливия	0,1	0,1	0,1
Бразилия	1,6	1,4	1,3
Венецуэла	0,1	0,4	0,6
Гватемала	0,1	0,1	0,1
Гаити	0,0	0,1	0,1
Гондурас	0,0	0,1	0,1
Доминиканская респ.	0,1	0,1	0,1
Канада	2,6	3,8	3,0
Колумбия	0,2	0,4	0,4
Коста-Рика	0,0	0,1	0,0
Куба	0,8	0,7	0,5
Мексика	0,6	0,6	0,5
Никарагуа	0,	0,0	0,0
Нью-Фаундленд	0,1	0,1	0,1
Парагвай	0,0	0,0	0,1
Перу	0,2	0,3	0,3
Сальвадор	0,0	0,0	0,0
Соед. Штаты	10,6	13,7	9,8
Тринидад и Тобаго	0,1	0,1	0,1
Уругвай	0,3	0,3	0,2
Чили	0,7	0,6	0,4
Экуадор	0,1	0,1	0,1
Ямайка	0,1	0,1	0,1
Африка			
Алжир	0,6	0,6	1,3
Англо-Егип. Судан	. . .	0,1	0,1
Бельгийское Конго	0,1	0,1	0,1
Египет	0,7	0,8	0,8
Золотой Берег	0,1	0,2	0,1
Кения и Уганда	0,0	0,1	0,1
Либерия	0,0	0,0	0,0
Мадагаскар	0,0	0,1	0,1
Нигерия	0,2	0,2	0,2
Родезия (Сев. и Южн.)	0,0	0,1	0,2
Танганийка	0,1	0,1	0,1
Тунис	0,2	0,1	0,3
Франц. Зап. Африка	0,1	0,2	0,2
Франц. Марокко [5]	0,1	0,2	0,3
Южно-африк. Союз	. . .	0,9	1,2
Азия			
Британская Индия	3,5	3,2	2,7
Британская Малайя [4]	1,2	1,5	1,6
Голландская Индия	1,0	1,6	1,4
Ирак	—	0,1	0,1
Иран	0,2	0,4	0,5
Китай	1,8	2,3	1,4
Манчжурия			0,8
Корея	0,1	0,5	0,8
Палестина	—	0,1	0,2
Сиам	0,2	0,3	0,3
Сирия	—	0,1	0,1
Турция	0,7	0,3	0,4
Филиппины	0,3	0,4	0,5
Формоза	0,0	0,3	0,4
Франц. Индо-Китай	0,2	0,3	0,3
Цейлон	0,3	0,4	0,4
Япония	1,7	3,5	4,4
Австралия			
Австралийский Союз	1,9	2,0	1,9
Новая Зеландия	0,5	0,7	0,8

[1] S. J. D. R.; S. Y. [2] В 1913 г. только Бельгия. [3] В 1913 г. Великобритания и Ирландия. [4] В 1913 г. Стрэтс-Сеттльментс. [5] Для 1913 г. — Французское и Испанское Марокко и Танжер.

Импорт и экспорт отдельных стран в 1913, 1928, 1934 и 1935 гг. [1]

(В миллионах золотых рублей)

Страны	Вид торговли [2]	1913		1928		1934		1935	
		Импорт	Экспорт	Импорт	Экспорт	Импорт	Экспорт	Импорт	Экспорт
Европа									
Австрия	спец.	—	—	885	603	257	183	260	195
Бельгия и Люксемб. [3]	спец.	1 738	1 363	1 729	1 670	742	728	710	667
Болгария	спец.	71	35	99	88	32	36	42	46
Великобритания [4]	общ.	7 269	7 003	11 288	7 967	3 990	2 320	3 995	2 410
Венгрия	спец.	—	—	410	280	80	94	134	155
Германия	спец.	4 985	4 674	6 482	5 684	2 060	1 929	1 925	1 982
Голландия [5]	спец. [6]	1 530	1 204	2 095	1 550	813	557	731	527
Греция	спец.	67	44	314	154	99	62	116	76
Дания	общ.	445	376	900	860	354	323	322	304
Ирландия (доминион)	общ.	—	—	565	437	229	109	209	111
Испания	спец.	490	397	1 127	795	320	229	329	219
Италия	спец.	1 367	941	2 234	1 485	763	522	. . .	. . .
Латвия	спец.	—	—	115	98	35	32	37	36
Литва	спец.	—	—	56	50	27	29	25	30
Норвегия	общ.	287	204	530	353	217	167	231	170
Польша и Данциг	спец.	—	—	740	545	175	213	187	201
Португалия	спец.	160	64	232	89	104	49	114	46
Румыния	спец.	221	251	382	320	152	157	108	168
Финляндия	спец. [6]	186	152	391	302	124	161	133	155
Франция	спец.	3 157	2 580	4 081	3 964	1 759	1 360	1 595	1 182
Чехословакия	спец.	—	—	1 102	1 218	306	350	323	356
Швейцария	спец.	720	516	992	806	530	309	481	308
Швеция	спец.	441	426	888	819	394	393	428	377
Эстония	спец.	—	—	68	66	18	22	21	25
Югославия	спец.	—	—	267	220	92	101	98	106
Америка									
Аргентина	спец. [6]	908	950	1 566	1 976	431	562	443	581
Боливия	спец.	41	71	44	80	. . .	. . .	. . .	. . .
Бразилия	общ.	636	619	859	923	240	335	259	312
Венецуэла	общ.	35	57	143	225	44	221	. . .	. . .
Гватемала	спец. [6]	19	28	48	55	9	17	. . .	17
Гаити	общ.	16	22	39	44	11	12	9	8
Гондурас	общ.	10	6	24	42	10	13	11	15
Доминиканская респ.	общ.	18	20	52	56	12	15	13	16
Канада	спец.	1 203	838	2 369	2 599	602	760	633	961
Колумбия	общ.	56	67	275	252	62	89	69	91
Коста-Рика	общ.	17	20	34	38	9	9	10	. . .
Куба	общ.	280	321	413	539	85	124	69	120
Мексика	общ.	183	285	325	471	106	134	130	240
Никарагуа	общ.	11	15	25	22	5	4	. . .	. . .
Нью-Фаундленд	общ.	31	28	54	65	21	31	22	31
Парагвай	спец. [6]	15	10	27	30	10	11	10	9
Перу	спец.	58	86	138	245	46	79	49	87
Сальвадор	общ.	12	19	36	47	9	11	10	11
Соединенные Штаты	общ.	3 483	4 827	7 939	9 951	1 925	2 482	2 352	2 586
Тринидад и Тобаго	общ.	27	29	50	63	26	31	. . .	. . .
Уругвай	спец.	99	134	187	200	32	35	56	88

СПБ

Страны	Вид торговли[2]	1913		1928		1934		1935	
		Импорт	Экспорт	Импорт	Экспорт	Импорт	Экспорт	Импорт	Экспорт
Чили	спец.	234	277	286	469	51	115	72	107
Экуадор	общ.	16	29	32	37	7	11	10	12
Ямайка	общ.	27	21	60	39	28	19	28	19
Африка									
Алжир	спец.[6]	250	187	384	322	303	262	224	234
Англо-Египет. Судан	общ.	...	...	63	57	24	23	29	25
Бельгийское Конго	спец.[6]	27	21	88	62	20	33	21	51
Египет	спец.[6]	271	313	493	532	176	190	180	193
Золотой Берег	общ.	47	51	107	123	26	32	41	52
Итальянская Ливия	спец.	9	5	52	6	36	10	37	11
Кения и Уганда	общ.	21	12	96	80	33	42	26	37
Либерия	общ.	2	2	8	3	...	...	...	...
Мадагаскар	общ.	18	21	52	37	24	26	25	28
Нигерия	общ.	68	69	149	161	31	51	46	68
Родезия (Сев. и Южн.)	общ.	28[9]	5[9]	101	60	48	47	46	60
Танганийка	общ.	25	17	35	38	14	15	15	20
Тунис	спец.[6]	54	67	128	94	95	51	87	66
Франц. Зап. Африка	общ.	57	47	115	94	46	42	44	44
Франц. Марокко[8]	общ.	87	18	152	97	100	51	87	48
Южно-Африк. Союз	общ.	...	...	734	725[10]	387	477[11]	410	559[11]
Азия									
Британская Индия	общ.	1 155	1 569	1 866	2 402	583	672	571	670
Британская Малайя[7]	общ.	501	412	947	927	316	374	310	377
Голландская Индия	спец.[6]	341	480	740	1 231	230	382	215	365
Ирак	общ.	—	—	67	38	50	38	52	44
Иран	общ.	102	72	149	29	43	135	53	142
Китай	спец.	814	576	1 650	1 308	407	211	388	237
Манчжурия						206	155	203	127
Корея	спец.[6]	69	30	373	330	180	161	216	181
Палестина	общ.	—	—	64	16	89	21	97	24
Сиам	общ.	64	84	161	220	49	8	45	81
Сирия	спец.	—	—	100	37	45	13	41	16
Турция	спец.	340	202	221	172	80	85	83	89
Филиппины	общ.	105	94	259	299	97	128	98	128
Формоза	спец.	18	13	172	224	74	106	88	118
Франц. Индо-Китай	спец.[6]	87	107	188	224	70	80	69	97
Цейлон	общ.	117	147	283	293	86	106	87	98
Япония	спец.[6]	706	612	1 980	1 777	790	752	802	812
Австралия									
Австралийский Союз	общ.	740	707	1 389	1 300	365	552	432	497
Новая Зеландия	общ.	205	216	423	519	150	216	162	207

[1] S. J. D. R.; S. Y.; «Commerce Yearbook». [2] «Спец.» означает специальную торговлю (т. е. без учета ввоза для последующего вывоза и без учета последующего вывоза — так наз. реэкспорта); «общ.» — означает общую торговлю (т. е. включая ввоз для реэкспорта и самый реэкспорт). [3] В 1913 г. — только Бельгия. [4] В 1913 г. — Великобритания и Ирландия. [5] Обороты за 1913 г. уменьшены наполовину, так как в них была включена транзитная торговля и так как они в свое время определялись по слишком устаревшим ценам. [6] В 1913 г. — общая торговля. [7] В 1913 г. — Стрэтс-Сеттльментс [8] Для 1913 г. Французское и Испанское Марокко и Танжер. [9] Только Южная Родезия. [10] Включая вывоз золота; без золота — 490. [11] Включая вывоз золота; без золота — 150.

ОГИЗ

Таблица № 536

Состав внешней торговли отдельных стран по основным группам товаров [1] [2]

(В процентах ко всему импорту и экспорту)

Страны	Годы	Импорт			Экспорт		
		Пища и напитки	Сырье и полуфабрикаты	Готовые изделия	Пища и напитки	Сырье и полуфабрикаты	Готовые изделия
Вся мировая торговля	1934	24,7	37,8	36,8	23,6	35,8	39,9
Европа	1934	28,1	43,3	27,7	16,0	26,6	56,5
Америка	1934	23,9	33,3	42,6	29,5	45,0	25,2
Африка	1934	15,7	13,1	70,4	42,7	50,4	5,4
Азия	1934	18,4	33,0	48,2	27,5	44,4	27,7
Великобритания	1934	45,2	37,6	16,2	6,5	18,2	75,2
Германия	1934	22,6	54,9	15,8	2,5	16,9	69,8
Франция	1934	32,2	47,6	19,2	15,3	20,1	64,4
Соединенные Штаты	1934	31,5	44,6	23,7	10,1	48,5	41,3
Италия	1934	14,9	57,0	26,2	32,0	20,0	47,8
Япония	1934	21,2	63,3	15,4	9,3	18,2	72,5
Бельгия и Люксембург	1934	20,7	48,9	27,8	5,7	38,4	53,7
Чехословакия	1934	14,6	53,9	29,7	5,5	24,2	70,0
Швейцария	1934	24,1	29,1	46,5	7,5	10,0	81,5
Австрия	1934	21,6	38,5	31.6 [3]	2,6	27,3	67,6
Голландия	1934	14,8	32,8	40,9	23,6	16,0	30,0
Дания	1933	18,1	39,6	42,0	81,9	8,6	7,8
Швеция	1934	13,8	38,8	47,3	6,9	49,2	43,6
Норвегия	1934	19,4	28,8	51,8	20,6	57,2	22,0
Польша — Данциг	1934	10,8	55,5	33,6	25,8	48,0	23,0
Венгрия	1934	6,4	52,3	40,2	45,3	15,9	27,8 [5]
Испания	1934	16,5	35,2	47,9	65,0	16,0	18,6
Португалия	1932	20,8	49,3	29,7	61,9	22,4	4,9
Латвия	1934	6,0	41,7	50,8	26,1	51,7	21,2
Канада	1934	17.4	33,1	49,0	40,6	30,8	27,8
Австралийский Союз	1933/34	8,2	20,1	71,5	36,2	61,0	2,7
Новая Зеландия	1933	14,0	12,8	73,1	71,5	27,9	0,4
Ирландия (доминион)	19 4	25,5	21,8	51,2	55,0	6,4	5,0
Южно-Африканский Союз	1934	7,0	9,2	83,0	26,8	61,5	11,3 [4]
Аргентина	1934	9,6	19,0	71,1	62,3	32,4	4.6
Бразилия	1933	21,5	21,2	57,2	88,6	10,9	0,4
Куба	1933	36,0	11,1	52,8	75,7	19,5	4,8
Чили	1933	25,0	20,2	53,7	10 9	82,1	3,1
Иран	1932/33	17,1	11,7	71,0	6,2	80,5	12,2
Китай	1931	21,5	32,8	40 7	36,1	38,3	18,4
Египет	1934	13,6	26,8	58,5	7,5	88,7	3,7
Британская Индия	1934	9,9	14,3	75,0	23,1	52,5	24,1
Голландская Индия	1932	22,9	7,7	63,1	39,0	52,2	3,3
Малайские государства	1934	24,0	44,3	30,2	10,0	84,6	5,4
Сиам	1933/34	17,5	17,7	64,3	60,9	25,1	2,3
СССР	1934	9,5	38,8	47,0	16,0	60,0	23,8

[1] S. J. D. R.; R. I. C. [2] Сумма трех групп в большинстве случаев не совпадает со всей ценностью ввоза и вывоза, так как некоторые товары не распределены по группам, в частности живой скот и почтовые посылки. [3] Живой скот — 6,7%. [4] Живой скот — 10,7%. [5] Живой скот — 33,6%.

Процентное распределение (по ценности) экспорта из отдельных стран по странам назначения [1]

Таблица № 537

(Знак «пр.» означает, что экспорт в данную страну включен в графу «Прочие капиталистические страны»)

№№ по пор.	Экспорт из: \ В:	Годы	Великобританию	Германию	Францию	Соединенные Штаты	Италию	Японию	Бельгию и Люксембург	Голландию
1	Австралии	1932/33	55,6	4,2	5,0	2,9	2,7	9,5	3,3	0,2
2	Австрии	1933	4,3	15,7	пр.	2,3	10,6	пр.	пр.	пр.
3	Аргентины	1934	38,5	8,3	5,4	5,4	4,2	0,5	9,8	11,4
4	Бельгии-Люксемб.	1934	13,5	11,4	17,5	4,3	2,5	пр.	—	11,3
5	Бельг. Конго	1933	0,5	4,0	0,0	3,8	0,1	0,0	76,0	2,4
6	Болгарии	1934	2,0	42,8	2,0	0,6	9 3	пр.	3,5	3,1
7	Бразилии	1933	6,4	6,9	7,7	39,2	2,7	пр.	2,4	3,9
8	Брит. Индии	1933/34	31,4	6,5	4,7	9,4	3,8	8,5	3,0	2,8
9	Великобритании	1934	—	3,7	4,3	4,4	2,3	1,1	2,2	3,1
10	Венгрии	1934	7,8	22,1	3,4	1,1	8,3	пр.	пр.	1,1
11	Германии	1934	9,2	—	6,7	3,8	5,9	1,9	5,7	11,6
12	Голландии	1934	19,0	24,7	8,1	3,2	1,5	пр.	11,4	—
13	Греции	1933	20,5	17,0	4,4	12,0	15,6	пр.	1,3	5,9
14	Дании	1934	60,0	15,3	1,2	0,9	0,9	пр.	2,3	1,0
15	Египта	1933	39,0	8,0	12,2	4,4	7,4	4,9	0,8	1,1
16	Ирана	1932/33	33,8	4,8	7,9	5,0	3,5	0,3	2,0	пр.
17	Ирландии	1934	81,5	0,7	0,3	0,7	пр.	пр.	1,4	0,2
18	Испании	1933	23,4	8,9	20,0	8,0	3,4	пр.	5,0	5,2
19	Италии	1933	11,2	12,0	7,6	8,5	—	пр.	пр.	пр.
20	Канады	1933/34	39,0	1,8	2,0	34,0	0,6	2,4	2,1	3,3
21	Китая	1934	9,3	3,6	4,0	17,6	1,2	15,2	1,0	2,7
22	Колумбии	1933	9,8	4,6	3,9	68,1	пр.	пр.	пр.	4,2
23	Кубы	1933	19,5	1,0	4,0	67,6	пр.	пр.	пр.	пр.
24	Латвии	1933	42,5	26,0	5,4	1,6	0,9	0,0	5,8	3,2
25	Марокко Франц.	1934	3,6	8,1	50,2	0,9	6,1	0,3	2,0	2,4
26	Новой Зеландии	1933	86,0	0,9	1,8	2,9	пр.	0,8	пр.	пр.
27	Норвегии	1933	20,5	12,5	5,8	10,8	3,0	2,4	3,4	4,5
28	Палестины	1933	60,0	14,4	0,8	0,8	0,5	0,0	0,4	пр.
29	Перу	1933	36,2	7,3	пр.	15,7	пр.	пр.	пр.	8,0
30	Польши	1934	19,7	16,6	4,2	2,4	3,8	пр.	5,9	4,1
31	Португалии	1933	22,5	9,5	9,7	7,0	пр.	пр.	6,2	2,3
32	Соед. Штатов	1933	18,7	8,4	7,3	—	3,7	8,7	2,6	2,9
33	Турции	1932	10,0	13,5	7,7	12,0	16,2	0,0	3,4	пр.
34	Уругвая	1933	33,3	14,8	9,9	8,2	6,5	пр.	6,2	пр.
35	Филиппин. о-вов	1933	1,7	0,9	1,9	86,5	0,3	2,8	0,3	0,4
36	Финляндии	1934	47,0	10,2	5,0	7,0	пр.	пр.	4,4	4,7
37	Франции	1934	8,6	11,2	—	4,7	3,1	0,5	11,2	3,1
38	Чехословакии	1935	6,8	15,7	4,0	7,7	2,5	пр.	2,0	3,6
39	Чили	1933	24,2	6,5	2,0	20,0	7,2	1,3	3,4	1,8
40	Швейцарии	1934	9,9	21,5	14,3	5,6	9,0	1,1	пр.	пр.
41	Швеции	1934	25,6	13,8	5,2	9,9	2,4	1,7	2,5	3,6
42	Югославии	1933	2,7	13,9	2,2	пр.	21,4	пр.	пр.	пр.
43	Эстонии	1934	40,0	21,2	4,2	пр.	пр.	пр.	пр.	пр.
44	Японии	1933	4,8	0,7	2,1	26,5	0,3	—	0,4	0,7
45	СССР	1935	23,5	18,0	4,9	7,2	3,3	1,5	5,6	4,4

Чехословакию	Польшу	Швецию	Испанию	Австралию	Канаду	Аргентину	Бразилию	Китай	Брит. Индию	Прочие капитал. страны	СССР	Весь экспорт	№№ по пор.
пр.	пр.	0,1	пр.	—	1,0	пр.	пр.	5,2	0,7	9,4	0,2	100	1
7,7	6,4	пр.	пр.	пр.	пр.	пр.	пр.	пр.	пр.	53,0[2]	пр.	100	2
0,4	0,6	0,9	0,8	0,2	0,6	—	4,2	0,4	—	8,1	0,3	100	3
пр.	пр.	пр.	пр.	пр.	пр.	3,3	пр.	пр.	пр.	36,2	пр.	100	4
0,0	пр.	0,0	0,0	0,0	0,0	0,0	0,0	0,0	0,0	13,2	пр.	100	5
3,6	пр.	пр.	пр.	пр.	пр.	пр.	пр.	пр.	пр.	33,1	пр.	100	6
пр.	пр.	пр.	0,2	пр.	пр.	4,5	—	пр.	пр.	26,1	пр.	100	7
пр.	пр.	пр.	0,9	2,0	пр.	пр.	пр.	3,7	—	23,3	0,0	100	8
0,3	0,7	2,3	1,2	6,6	5,0	3,7	1,4	1,6	9,3	45,9[3]	0,9	100	9
5,0	0,8	пр.	пр.	пр.	пр.	пр.	пр.	пр.	пр.	50,4[4]	пр.	100	10
3,6	0,9	4,8	2,0	0,5	0,5	2,1	1,8	1,9	2,3	33,3	1,5	100	11
1,3	пр.	1,7	1,2	пр.	0,9	1,0	пр.	пр.	1,2	24,8[5]	пр.	100	12
1,5	пр.	2,2	пр.	пр.	0,0	пр.	пр.	пр.	0,0	18,0	0,6	100	13
0,7	0,6	6,0	пр.	пр.	пр.	пр.	пр.	пр.	пр.	10,5	0,6	100	14
1,7	пр.	0,3	3,5	0,0	пр.	0,0	0,0	0,5	1,5	14,7	0,0	100	15
0,0	пр.	0,3	пр.	пр.	пр.	пр.	пр.	1,1	5,8	30,9[6]	7,6	100	16
0,0	0,1	0,0	пр.	0,1	0,2	0,0	пр.	пр.	пр.	14,8	0,0	100	17
пр.	пр.	1,3	—	пр.	пр.	4,0	пр.	пр.	0,1	20,4	0,3	100	18
1,5	пр.	пр.	пр.	пр.	пр.	6,3	пр.	пр.	1,9	51,0[7]	пр.	100	19
0,0	0,0	0,2	0,3	2,1	—	0,4	0,3	0,9	0,6	10,0	0,0	100	20
—	пр.	0,2	0,2	0,3	0,7	0,1	пр.	—	4,1	38,3[8]	1,1	100	21
пр.	пр.	пр.	пр.	пр.	5,4	пр.	пр.	пр.	пр.	4,0	пр.	100	22
пр.	пр.	пр.	2,6	пр.	пр.	пр.	пр.	пр.	пр.	5,3	пр.	100	23
0,7	1,0	0,9	0,0	0,4	0,0	0,1	0,0	0,1	0,3	9,7	1,4	100	24
0,0	пр.	0,0	8,2	пр.	пр.	0,0	пр.	пр.	пр.	18,2	пр.	100	25
пр.	пр.	пр.	пр.	3,4	1,4	пр.	пр.	пр.	0,1	2,7	пр.	100	26
0,4	0,7	6,8	2,1	1,1	0,4	1,0	пр.	пр.	1,1	19,9	3,6	100	27
0,0	0,6	пр.	пр.	пр.	пр.	пр.	пр.	пр.	пр.	22,5[9]	пр.	100	28
пр.	пр.	пр.	пр.	пр.	6,7	2,6	пр.	пр.	пр.	23,5	пр.	100	29
5,1	—	4,6	0,9	0,1	пр.	0,8	0,8	пр.	0,8	27,6[10]	2,6	100	30
пр.	пр.	пр.	5,1	пр.	пр.	пр.	6,4	пр.	пр.	31,3[11]	пр.	100	31
0,1	0,8	1,1	1,9	1,6	12,6	2,2	1,8	3,8	1,2	20,1	0,5[12]	100	32
пр.	пр.	пр.	пр.	пр.	пр.	пр.	пр.	пр.	пр.	31,9[13]	5,3	100	33
пр.	пр.	пр.	пр.	пр.	пр.	6,0	1,8	пр.	пр.	13,3	пр.	100	34
пр.	пр.	пр.	2,1	0,1	0,2	пр.	пр.	0,8	0,2	1,8	пр.	100	35
0,1	0,1	2,6	0,9	пр.	пр.	1,3	1,1	пр.	пр.	14,0	1,6	100	36
1,3	0,9	0,8	2,2	0,3	0,5	1,6	0,7	0,5	0,5	47,7[15]	0,6	100	37
—	3,3	2,4	0,9	0,4	0,5	1,3	0,6	1,0	1,1	44,9[14]	1,3	100	38
пр.	пр.	пр.	0,2	пр.	пр.	3,1	пр.	пр.	0,0	30,3	пр.	100	39
2,7	пр.	пр.	пр.	пр.	пр.	1,5	пр.	пр.	пр.	34,4	пр.	100	40
пр.	1,0	—	2,3	1,2	0,5	1,0	0,7	1,0	0,8	25,7	1,1	100	41
11,7	пр.	пр.	пр.	пр.	пр.	пр.	пр.	пр.	пр.	48,1[17]	пр.	100	42
пр.	пр.	пр.	пр.	пр.	пр.	пр.	пр.	пр.	пр.	34,6	пр.	100	43
пр.	пр.	0,2	пр.	2,8	0,4	0,7	0,2	5,8	11,0	42,7[16]	0,7	100	44
0,4	0,9	1,2	0,8	0,0	0,1	0,6	—	1,8	0,8	24,0	—	100	45

[1] S. Y.; W. S.; «Petit Annuaire statistique de la Pologne»; «Rapports de l'Office de chamber of commerce and industry»; «Suomen Tilastollinen Vuosikirja»; «El comercio exterior Argentino». [2] В Югославию 7, Венгрию 10. [3] В Ирландию 4,9, в брит. колонии в Африке 10,6. Нов. Зеландию 2,9, Данию 3,4. [4] В Австрию 24,6, Румынию 4,9. Югославию 2,1. [5] В Голл. Индию 4,3. [6] В Египет 15, Ирак 2,7. [7] В Швейцарию 8, Австрию 2,2 [8] В Гонг-Конг (с послед. вывозом в др. страны) 19,0. [9] В Сирию 8,2. [10] В Австрию 5,8, Данию 3,2. [11] В Анголу и Мозамбик 14,3. [12] Только по Европейской границе СССР. [13] В Грецию 5, Сирию 4, Египет 3. [14] В Австрию 9,5, Румынию 4,7, Югославию 4,0, Венгрию 1,8. [15] В Швейцарию 7,1, Алжир 17,2, Тунис 3,4, остальные франц. колонии 10,4. [16] В Манчжурию 4,5, Квантунг 11,9, Голл. Индию 8,5, Египет 3,0. [17] В Австрию 21,6, Грецию 4 0.

ОТОВ

Процентное распределение (по ценности) импорта в отдельные страны по странам отправления [1]

(Знак «пр.» означает, что импорт из данной страны включен в графе «Прочие капиталистические страны»)

Таблица № 53

№№ по порядку	Импорт в: / Из:	Годы	Великобритании	Германии	Франции	Соед. Штатов	Италии	Японии	Бельгии и Люксемб.	Голландии	Чехословакии	Польши	Швеции	Испании	Австралии	Канады	Аргентины	Бразилии	Китая	Брит. Индии	Прочих капитал. стран	СССР	Весь импорт	№№ по порядку
1	Австралию	1932/33	40,5	3,1	2,1	13,9	1,2	6,1	0,7	0,8	пр.	пр.	1,6	пр.	—	4,0	пр.	пр.	0,5	5,9	19,5	0,1	100	1
2	Австрию	1933	3,1	19,7	пр.	5,2	4,2	пр.	пр.	пр.	13,2	6,5	пр.	пр.	пр.	пр.	пр.	пр.	пр.	пр.	48,1[2]	пр.	100	2
3	Аргентину	1934	22,5	9,7	5,0	14,8	6,2	2,2	5,8	1,7	1,2	0,5	1,4	2,0	пр.	2,0	—	4,8	0,1	4,7	14,4	1,0	100	3
4	Бельгию — Люксемб.	1934	12,8	9,9	16,6	5,2	2,5	пр.	—	12,6	пр.	пр.	пр.	пр.	пр.	пр.	2,4	пр.	пр.	пр.	38,0	пр.	100	4
5	Бельгийское Конго	1933	13,5	6,5	3,1	7,8	0,9	5,7	43,2	1,7	0,2	пр.	0,5	0,4	пр.	0,0	0,0	0,0	0,0	0,8	15,3	0,4	100	5
6	Болгарию	1934	6,3	40,4	3,0	2,2	7,9	пр.	7,4	1,2	3,8	пр.	пр.	пр.	пр.	пр.	пр.	пр.	пр.	пр.	27,8	пр.	100	6
7	Бразилию	1933	16,0	10,0	4,1	17,4	3,3	пр.	4,4	3,2	пр.	пр.	пр.	0,9	пр.	пр.	10,6	—	пр.	пр.	30,1	пр.	100	7
8	Британскую Индию	1933/34	40,0	7,5	1,3	0,1	2,4	13,7	2,2	1,5	пр.	пр.	пр.	0,2	0,8	пр.	пр.	пр.	2,2	—	26,8	1,3	100	8
9	Великобританию	1934	—	4,2	2,6	11,2	1,2	1,2	2,0	2,9	0,5	1,0	2,4	1,6	6,8	6,8	6,4	1,1	0,9	5,7	39,1[3]	2,4	100	9
10	Венгрию	1934	5,2	18,2	3,0	5,7	12,0	пр.	пр.	1,7	7,0	1,1	пр.	пр.	пр.	пр.	пр.	пр.	пр.	пр.	46,1[4]	пр.	100	10
11	Германию	1934	4,6	—	4,0	8,4	4,2	0,5	3,6	5,9	3,6	1,2	3,0	2,2	2,3	1,4	3,4	1,7	2,7	3,1	39,5	4,7	100	11
12	Голландию	1934	9,5	28,5	4,3	6,6	1,2	пр.	10,4	—	1,2	1,2	1,2	1,2	пр.	1,8	7,6	пр.	пр.	1,3	24,2	пр.	100	12
13	Грецию	1933	14,1	10,2	4,3	5,7	5,5	пр.	5,7	2,9	4,0	пр.	1,2	пр.	пр.	2,8	пр.	пр.	пр.	2,4	33,6	7,6	100	13
14	Данию	1934	30,2	21,4	3,0	6,1	0,8	пр.	3,3	3,7	0,9	2,0	7,5	пр.	пр.	пр.	пр.	пр.	пр.	пр.	17,6	3,5	100	14
15	Египет	1933	23,1	7,6	7,1	3,2	7,8	10,8	4,9	1,4	1,5	пр.	0,9	0,2	0,2	пр.	0,0	0,7	0,6	2,7	25,2	2,1	100	15
16	Иран	1932/33	15,8	8,4	2,9	8,2	3,0	8,0	3,2	пр.	1,6	пр.	2,9	пр.	пр.	пр.	пр.	пр.	0,1	10,5	3,8	31,6	100	16
17	Ирландию	1934	61,7	5,8	0,6	4,8	пр.	пр.	2,9	1,9	0,5	2,2	1,0	пр.	2,8	2,8	2,5	пр.	пр.	пр.	9,9	0,6	100	17
18	Испанию	1933	10,5	11,6	7,7	16,4	2,9	пр.	3,7	3,0	пр.	пр.	3,2	—	пр.	пр.	2,4	пр.	пр.	3,4	32,8	2,4	100	18
19	Италию	1933	8,3	12,5	4,7	12,7	—	пр.	пр.	пр.	1,0	пр.	пр.	пр.	пр.	пр.	2,8	пр.	пр.	3,4	54,6	пр.	100	19
20	Канаду	1933/34	24,2	2,2	1,6	54,8	0,6	0,8	0,7	0,7	0,3	0,0	0,3	0,3	1,2	—	0,5	0,1	0,5	1,4	9,8	0,0	100	20
21	Китай	1934	12,1	9,1	2,1	26,4	1,2	12,4	2,5	0,7	0,4	пр.	0,8	0,0	1,1	1,9	0,7	пр.	—	4,2	23,6	0,8	100	21
22	Колумбию	1933	21,8	17,9	4,9	37,0	2,9	пр.	2,3	пр.	пр.	пр.	пр.	пр.	пр.	пр.	пр.	пр.	пр.	пр.	13,2	пр.	100	22
23	Кубу	1933	5,9	4,5	2,8	53,5	пр.	пр.	пр.	пр.	пр.	пр.	пр.	6,2	пр.	пр.	пр.	пр.	пр.	пр.	27,1	пр.	100	23
24	Латвию	1933	21,9	24,5	5,8	6,3	0,8	0,1	5,8	2,2	1,4	пр.	2,5	0,0	0,7	0,1	1,4	0,2	0,8	0,7	18,5	4,0	100	24
25	Марокко Франц.	1934	4,5	2,1	43,0	5,3	3,6	8,2	5,5	2,0	1,1	2,3	0,5	2,0	пр.	пр.	0,4	пр.	пр.	пр.	21,8	пр.	100	25
26	Новую Зеландию	1933	52,0	1,3	0,7	10,4	пр.	2,5	пр.	пр.	пр.	пр.	пр.	пр.	11,3	4,7	пр.	пр.	пр.	4,1	13,0	пр.	100	26
27	Норвегию	1933	22,8	21,0	3,1	6,9	1,4	0,2	3,2	4,3	0,8	2,6	8,5	2,3	0,1	2,3	3,5	пр.	пр.	0,9	13,5	2,6	100	27
28	Палестину	1933	17,5	10,8	4,2	7,6	3,2	3,1	3,1	пр.	2,8	2,6	пр.	пр.	пр.	пр.	пр.	пр.	пр.	пр.	45,1[5]	пр.	100	28
29	Перу	1933	17,5	10,4	4,3	27,2	3,6	пр.	пр.	пр.	пр.	пр.	пр.	пр.	пр.	3,3	5,8	пр.	пр.	пр.	27,9	пр.	100	29
30	Польшу	1934	10,8	13,5	5,8	15,1	4,3	пр.	3,1	3,6	4,0	—	2,5	0,4	3,5	пр.	2,1	1,8	пр.	3,3	24,0	2,3	100	30
31	Португалию	1933	28,6	13,1	5,2	9,5	пр.	пр.	8,2	2,9	пр.	пр.	пр.	3,7	пр.	пр.	пр.	1,2	пр.	пр.	27,6[6]	пр.	100	31
32	Соединенные Штаты	1933	7,8	5,4	3,4	—	2,6	8,8	1,6	2,2	1,0	0,2	0,8	0,9	0,5	12,8	2,3	5,7	3,0	3,0	37,2[8]	0,8[7]	100	32
33	Турцию	1932	12,3	23,3	8,2	2,7	13,0	4,6	7,2	пр.	4,3	пр.	пр.	пр.	пр.	пр.	пр.	пр.	пр.	пр.	17,6	6,8	100	33
34	Уругвай	1933	20,0	9,0	2,8	9,2	5,1	пр.	3,8	пр.	пр.	пр.	пр.	пр.	пр.	пр.	16,5	7,8	пр.	пр.	25,8	пр.	100	34
35	Филиппинские о-ва	1933	3,2	3,2	0,7	52,1	0,1	11,5	0,9	0,8	пр.	пр.	пр.	пр.	0,7	1,9	0,4	пр.	пр.	6,2	2,2	16,1	пр.	100	35
36	Финляндию	1934	22,8	20,7	2,5	8,6	пр.	пр.	4,4	3,9	1,5	пр.	пр.	пр.	пр.	пр.	1,8	2,6	пр.	пр.	12,4	5,2	100	36
37	Францию	1934	7,2	9,6	—	9,5	2,1	0,9	6,3	2,7	0,8	2,7	10,3	0,6	пр.	пр.	2,2	1,4	0,7	2,3	44,8[11]	2,0	100	37
38	Чехословакию	1935	5,4	20,0	5,6	5,9	2,8	пр.	2,5	4,3	—	0,8	0,7	2,1	2,8	1,1	1,5	0,9	0,4	4,3	37,4[9]	1,1	100	38
39	Чили	1933	12,2	11,4	6,2	22,6	2,4	1,1	2,6	0,9	пр.	3,7	2,2	1,0	0,8	0,2	1,5	0,9	пр.	2,9	25,9[10]	пр.	100	39
40	Швейцарию	1934	10,2	16,3	16,6	6,7	9,4	1,1	пр.	пр.	2,7	пр.	пр.	1,3	пр.	пр.	10,5	пр.	пр.	пр.	35,4	пр.	100	40
41	Швецию	1934	19,5	26,1	2,9	11,7	1,5	0,6	2,6	4,9	1,5	пр.	пр.	пр.	пр.	пр.	1,6	пр.	пр.	0,4	17,5	1,8	100	41
42	Югославию	1933	9,8	13,2	4,2	5,2	15,9	пр.	пр.	пр.	12,0	3,1	—	1,1	0,4	0,1	2,1	2,1	0,1	пр.	39,7[14]	пр.	100	42
43	Эстонию	1934	16,4	21,2	5,9	10,3	пр.	пр.	пр.	пр.	пр.	пр.	пр.	пр.	пр.	пр.	пр.	пр.	пр.	пр.	41,8	4,4	100	43
44	Японию	1933	4,3	5,0	1,1	32,6	0,3	—	0,7	0,2	пр.	пр.	пр.	пр.	пр.	пр.	пр.	пр.	пр.	10,7	23,3[13]	1,9	100	44
45	СССР	1935	18,0	9,0	7,3	12,2	2,4	4,5	3,8	8,1	2,4	пр.	0,8	пр.	10,7	2,4	0,3	0,0	5,7	—	23,3[12]	—	100	45
												1,1	1,3	0,0	1,8	0,9	0,3	0,2	3,4					

[1] Источники см. в прим. 1 к табл. 537. [2] Из Югославии 8,8, Венгрии 11,3. [3] Из Австрии 23,7, Румынии 8,9. [4] Из Египта 10,7, Сирии 8,5, Румынии 5,2, Турции 3,8. [5] Из Анголы 6,4, Колумбии 3,3. [6] Из Австрии 4,6, Югославии 5,4, Румынии 3,9, Венгрии 2,0. [7] Только по Европейской границе СССР. [8] Из Кубы 4,0, Филиппин и Мозамбика 9,0. [9] Из Австрии 3,3, Ирана 8,6. [10] Из Перу 14,3. [11] Из Алжира 12,1 из остальн. франц. колоний 13,0. [12] Из Монголии Нов. Зеландии 5,5, Ирландии 2,3, Дании 4,5, брит. колоний в Африке 4,0. [13] Из Манчжурии 7,7, Голл. Индии 2,9. [14] Из Австрии 16,0.

СТОП

Таблица № 539

Борьба за рынки сбыта: сдвиги в процентном распределении импорта в отдельные государства по странам отправления [1] [4]

Импорт в: / из:	Годы	Великобритании	Германии	Франции	Соед. Штатов	Италии	Японии	Австралии	Канады	Аргентины	Прочих стран	Весь импорт
Великобританию	1913 [2]	—	*10,5*	*6,0*	*18,4*	1,1	**0,6**	5,0	4,0	5,5	48,9	100,0
	1928	—	*5,4*	*5,1*	*15,8*	1,3	**0,7**	4,6	4,8	6,4	55,9	100,0
	1934	—	*4,2*	*2,6*	*11,2*	1,2	**1,2**	6,8	6,8	6,4	59,6	100,0
Германию	1913 [3]	*8,2*	—	5,4	*15,4*	2,9	0,4	2,8	0,6	4,3	60,0	100,0
	1928	*6,0*	—	3,9	*13,5*	3,1	0,3	2,3	2,7	6,7	61,5	100,0
	1934	*4,6*	—	4,0	*8,4*	4,2	0,5	2,3	1,4	3,4	71,2	100,0
Францию	1913 [3]	*13,3*	12,7	—	10,6	2,9	1,5	пр.	0,2	*4,4*	54,4	100,0
	1928	*10,3*	9,3	—	11,6	2,9	пр.	4,9	1,1	*3,7*	56,2	100,0
	1934	*7,2*	9,6	—	9,5	2,1	0,9	2,8	1,1	*2,2*	64,6	100,0
Соединенные Штаты	1913/14	*15,5*	10,0	*7,5*	—	3,0	5,7	0,6	**7,9**	2,4	47,4	100,0
	1927/28	*8,8*	5,1	*3,9*	—	2,5	9,5	0,8	**11,7**	2,5	55,2	100,0
	1933	*7,8*	5,4	*3,4*	—	2,6	8,8	0,5	**12,8**	2,3	56,4	100,0
Италию	1913	16,2	16,8	7,8	14,4	—	1,7	0,8	0,4	4,6	37,3	100,0
	1928	8,0	10,0	9,3	18,2	—	0,6	3,6	4,5	8,7	37,1	100,0
	1933	8,3	12,5	4,7	12,7	—	пр.	пр.	пр.	2,8	59,0	100,0
Японию	1913	*16,8*	*9,4*	0,8	**16,8**	0,1	—	**2,0**	пр.	0,0	54,1	100,0
	1928	*7,5*	*6,1*	1,1	**28,6**	0,4	—	**5,9**	3,0	0,1	47,3	100,0
	1933	*4,3*	*5,0*	1,1	**32,6**	0,3	—	**10,7**	2,4	0,3	43,3	100,0
Швецию	1913	24,4	*34,2*	*4,2*	9,0	0,7	0,1	0,1	пр.	2,0	25,3	100,0
	1928	16,2	*31,2*	*3,5*	14,8	1,1	0,1	0,5	пр.	3,1	29,5	100,0
	1934	19,5	*26,1*	*2,9*	11,7	1,5	0,6	0,4	0,1	2,1	35,1	100,0
Норвегию	1913	24,8	*29,8*	**2,0**	6,6	0,6	пр.	0,0	пр.	0,7	35,5	100,0
	1928	19,8	*21,6*	**2,6**	12,1	0,9	пр.	0,0	3,1	3,2	36,7	100,0
	1933	22,8	*21,0*	**3,1**	6,9	1,4	0,2	0,1	2,3	3,5	38,7	100,0
Данию	1913	15,7	*38,4*	2,5	10,2	0,3	0,1	0,1	пр.	1,5	31,2	100,0
	1928	13,9	*32,7*	3,4	13,1	пр.	пр.	пр.	пр.	3,0	33,9	100,0
	1934	30,2	*21,4*	3,0	6,1	0,8	пр.	пр.	пр.	пр.	38,5	100,0
Финляндию	1913	**12,2**	*40,9*	1,4	0,0	0,3	пр.	пр.	пр.	**0,1**	45,1	100,0
	1928	**12,4**	*37,0*	2,5	14,7	пр.	пр.	0,1	пр.	**0,7**	32,6	100,0
	1934	**22,8**	*20,7*	2,5	8,6	пр.	пр.	пр.	пр.	**1,8**	43,6	100,0
Австралию	1913	*51,8*	*8,8*	*2,8*	13,7	0,8	1,2	—	1,3	пр.	19,6	100,0
	1927/28	*42,6*	*3,1*	*2,6*	23,7	0,9	2,9	—	0,7	пр.	23,5	100,0
	1932/33	*40,5*	*3,1*	*2,1*	13,9	1,2	6,1	—	4,0	пр.	29,1	100,0
Канаду	1912/13	20,7	2,1	2,3	65,0	0,3	0,5	0,2	—	0,4	8,5	100,0
	1927/28	16,8	1,5	2,4	65,5	0,4	1,2	0,5	—	0,9	10,8	100,0
	1933/34	24,2	2,2	1,6	54,8	0,6	0,8	1,2	—	0,5	14,1	100,0
Египет	1913	30,5	5,8	9,0	3,9	5,3	0,8	пр.	пр.	пр.	45,2	100,0
	1928	21,7	6,8	10,1	5,2	9,4	3,1	2,9	пр.	0,1	40,7	100,0
	1933	23,1	7,6	7,1	3,2	7,8	10,8	0,2	пр.	0,0	40,2	100,0
Британскую Индию	1913/14	*64,2*	6,9	1,5	2,6	1,2	**2,6**	**0,5**	пр.	пр.	20,5	100,0
	1927/28	*45,7*	5,8	1,7	7,8	2,6	**6,8**	**0,7**	пр.	пр.	28,9	100,0
	1933/34	*40,0*	7,5	1,3	0,1	2,4	**13,7**	**0,8**	пр.	пр.	34,2	100,0
Аргентину	1913	31,1	*16,9*	*9,0*	14,7	8,3	0,2	пр.	0,4	—	19,4	100,0
	1927	19,4	*11,3*	*6,9*	10,4	8,1	пр.	пр.	пр.	—	43,9	100,0
	1934	22,5	*9,7*	*5,0*	14,8	6,2	2,2	пр.	2,0	—	37,6	100,0
Бразилию	1913	13,8	*14,0*	*12,2*	*32,3*	1,3	0,1	пр.	пр.	4,7	21,6	100,0
	1928	21,6	*12,5*	*6,4*	*26,7*	3,7	пр.	пр.	пр.	11,5	17,6	100,0
	1933	16,0	*10,0*	*4,1*	*17,4*	3,3	пр.	пр.	пр.	10,6	38,6	100,0
Китай	1913	16,5	4,8	пр.	**6,1**	пр.	20,4	пр.	0,3	пр.	51,9 [5]	100,0
	1928	9,5	4,7	1,8	**17,2**	1,3	26,8	пр.	пр.	пр.	38,7 [5]	100,0
	1934	12,1	9,1	2,1	**26,4**	1,2	12,4	1,1	1,9	0,7	33,0	100,0

[1] S. Y.; S. J. D. R. и др.
[2] Включая всю Ирландию.
[3] В довоенных границах.
[4] Знак «пр.» означает, что импорт из данной страны включен в графу «Прочие страны».
[5] В том числе из Гонг-Конга в 1913 г. 29,3%, в 1928 г. 19,0%.

Таблица №540

Удельный вес своих колоний и иностранных государств во внешней торговле отдельных империалистических стран [1]

Страны	Годы	Импорт из:						Экспорт в:					
		своих колониальных владений	стран империалистической верхушки [2]	остальных стран капиталистической Европы	остальных зависимых стран, колоний и полуколоний	СССР [7]	Весь импорт	свои колониальные владения	страны империалистической верхушки [2]	остальные страны капиталистической Европы	ост льные зависимые страны, колонии и полуколонии	СССР [7]	Весь экспорт
Великобритания [6]	1900 [3]	21,0	43,6	35,4		—	100,0	32,4	29,7	37,9		—	100,0
	1913 [3]	25,0	36,6	22,5	15,9	—	100,0	37,2	24,4	17,5	20,9	—	100,0
	1928	30,3	28,0	22,5	17,4	1,8 [5]	100,0	45,2	19,6	16,0	18,8	0,4 [5]	100,0
	1934	37,0	20,4	21,6	18,6	2,4	100,0	47,0	15,3	23,5	13,3	0,9	100,0
Соединенные Штаты	1900	5,5	46,0	48,5		—	100,0	2,5	62,2	35,3		—	100,0
	1910—1914	7,7	42,7	11,8	37,8	—	100,0	4,8	51,6	12,6	31,0	—	100,0
	1928	10,0	29,7	9,8	50,1	0,4	100,0	5,2	39,4	11,5	42,5	1,4	100,0
	1933	20,0	28,0	12,0	39,2	0,8	100,0	11,0	46,8	12,4	29,3	0,5	100,0
Франция	1900	7,7	38,9	53,4		—	100,0	11,6	51,6	36,8		—	100,0
	1913	9,5	41,0	49,5		—	100,0	13,0	44,5	42,5		—	100,0
	1928	12,6	34,7	51,4		1,3	100,0	16,3	38,2	45,2		0,3	100,0
	1934	25,1	28,3	20,6	24,0	2,0	100,0	31,0	28,1	31,3	9,0	0,6	100,0
Германия	1913	0,4	32,3	37,5	29,8	—	100,0	0,5	34,5	49,1	15,9	—	100,0
	1928	—	21,3	31,7	44,3	2,7	100,0	—	28,5	50,2	18,0	3,3	100,0
	1934	—	21,7	40,0	33,6	4,7	100,0	—	27,5	53,5	17,5	1,5	100,0
Япония	1900	—	59,7	40,3		—	100,0	—	43,7	56,3		—	100,0
	1913	...	43,9	...	...	—	100,0	...	50,7	...	...	—	100,0
	1928	25,4	43,6	3,2	26,8	1,0	100,0	18,5	50,0	0,7	30,2	0,6	100,0
	1933	38,0 [8]	43,3	3,7	13,1	1,9	100,0	45,0 [9]	34,4	1,9	18,0	0,7	100,0
Италия	1913	...	56,9	43,1		—	100,0	...	44,2	55,8		—	100,0
	1928	0,4	46,4	20,0	32,2	1,0	100,0	2,7	42,5	25,5	28,7	0,6	100,0
Голландия	1913	13,5		86,5		—	100,0	5,3		94,7		—	100,0
	1928	5,0	52,2	41,9		0,9	100,0	7,0	57,0	35,9		0,1	100,0
Бельгия [4]	1900	2,1	58,3	39,6		—	100,0	0,6	68,8	30,6		—	100,0
	1913	1,0	47,4	51,6		—	100,0	1,7	65,8	32,5		—	100,0
	1928	2,8	56,0	41,2			100,0	2,0	54,7	43,3			100,0
	1932	4,1	52,4	43,5			100,0	2,8	56,5	40,7			100,0
Испания	1900	1,2	51,3	47,5		—	100,0	1,4	65,2	33,4		—	100,0
	1913	0,4	44,5	55,1		—	100,0	2,7	53,8	43,5		—	100,0
	1927	2,0	49,0	49,0			100,0	4,0	54,0	42,0		—	100,0
	1933	...	49,1	...		2,4	100,0	...	63,7	...		0,3	100,0
Португалия	1900	2,4	56,5	41,1		—	100,0	17,7	37,0	45,3		—	100,0
	1913	3,0	55,0	42,0		—	100,0	13,6	33,5	52,9		—	100,0
	1928	7,0	68,0	25,0		0,0	100,0	11,0	54,0	35,0		0,0	100,0
	1931	11,5	63,0	25,5		0,0	100,0	17,7	59,0	23,3		0,0	100,0

[1] S. Y.; S. J. D. R.; H. T.; «Die Wirtschaft des Auslandes» (1900—1927). [2] Великобритания, Соед. Штаты, Франция, Германия, Италия и Япония. [3] Великобритания и Ирландия. [4] В 1928 и 1933 гг. — вместе с Люксембургом. [5] Надо учесть разрыв дипломатических отношений в 1927 г.! [6] В том числе ввоз из доминионов; в 1913 г. — 13,3%, в 1928 г. — 19,2%, в 1934 г. — 23,2%; вывоз в доминионы: в 1913 г. — 17,5%, в 1928 г. — 24,3%, в 1934 г. — 27,2%. В 1913 г. 5 доминионов, в 1928 и 1934 гг. 6 доминионов (т. е. с Ирландией). [7] В 1900 и 1913 г. Россия включена в группу «остальные страны капиталистической Европы». [8] Включая Манчжурию (без нее — 30%). [9] Включая Манчжурию (без нее — 40%).

Таблица № 541

Колонии — сырьевые придатки стран развитого капитализма: сырьевой и односторонний характер экспорта колониальных и зависимых стран

(По данным 1933—1934 гг.) [1]

Страны	Наименование главных экспортных продуктов	Доля этих продуктов в экспорте страны (в %)
Африка		
Египет	Хлопок	75
Англо-Егип. Судан	Хлопок и хлопк. семена	61
	Смолы	15
Уганда	Хлопок и хлопк. семена	85
Занзибар	Пряности	57
	Копра	17
О-в Маврикия	Сахар	95
Бельгийск. Конго	Медь и руда	42
	Золото и алмазы	21
	Пальмов. прод.	16
Золотой Берег	Какао	69
	Золото	21
Сиера Леоне	Пальмов. прод.	68
Гамбия	Земляной орех	99
Дагомэ	Пальмов. прод.	75
Нигерия	Пальмов. прод.	37
	Земляной орех	23
	Какао	12
Фр. Экватор. Афр.	Тропический лес	60
	Хлопок	14
Алжир	Вино	57
Америка		
Коста-Рика	Кофе	76
	Бананы	19
Панама	Бананы	67
Гаити	Кофе	71
	Хлопок	13
Доминикан. респ.	Сахар	57
	Какао	14
	Кофе	13
Гватемала	Кофе	78
	Бананы	18
Венецуэла	Нефть (сырая)	75
	Кофе	17
Гондурас	Бананы	82
Куба	Сахар	70
Барбадос	Сахар	88
Ямайка	Бананы	37
	Сахар	15
	Кофе	8
Бразилия	Кофе	63
Колумбия	Кофе	60
	Нефть	21
Уругвай	Продукты животноводства	69
Боливия	Оловянная руда	73 [2]
	Серебро	9
Чили	Медь	38
	Селитра	29
Азия и Океания		
Цейлон	Чай	59
	Пальмов. прод.	13
	Каучук	11
Палестина	Апельсины	76
Иран	Нефть и нефтепродукты	68
Корея	Рис	42
	Бобы-соя	5
Филиппины	Сахар	61
	Манильск. пенька	7
	Пальмов. прод.	19
Сиам	Рис	58
	Оловянн. руда и олово	17
Брит. Малайя	Каучук	52
	Олово и оловянн. руда	34
Манчжурия	Бобы-соя	39
	Бобовое масло и жмыхи	18
Нов. Зеландия	Продукты животноводства	88
Европа		
Албания	Продукты животноводства	60

[1] S. Y. [2] До 1933 г. — 90%.

Таблица № 542

Состав внешней торговли некоторых колоний (в 1934 г.)[1]

Ирландия (доминион)[2]

Весь импорт (млн. ф. стерл.)	35,8	**Весь экспорт** (млн. ф. стерл.)	19,1
в том числе (в %):		в том числе (в %):	
зерно и мука	11,2	живой скот и птица	39,5
чай и сахар	6,0	мясо и мясные продукты	9,0
текстиль, одежда, обувь	17,0	молочные продукты	7,3
уголь	6,5	яйца	5,8
металлы, металл. изделия и машины	11,0	спиртные напитки	21,6
автомобили и авточасти	2,6		
химикалии и удобрения	2,9		

Южно-Африканский Союз[2]

Весь импорт (млн. ф. стерл.)	49,3	**Весь экспорт** (млн. ф. стерл.)	92,5
в том числе (в %):		в том числе (в %):	
продовольствие и напитки	7,1	золото	74,0
текстиль, одежда и обувь	15,0	алмазы	2,3
нефть и нефтепродукты	4,5	шерсть	9,5
металлы, металл. изделия и машины	20,0	кожа и шкуры	1,7
электрооборудование	4,3	кукуруза и кукурузная мука	0,4
транспортные средства	6,7	кора	0,6
лес и лесоматериалы	2,0	уголь	0,4

Золотой Берег[3]

Весь импорт (млн. ф. стерл.)	5,5	**Весь экспорт** (млн. ф. стерл.)	8,0
в том числе (в %):		в том числе (в %):	
текстиль и одежда	25,7	какао	68,7
спиртные напитки	1,8	золото	21,0
табачные изделия	4,8	алмазы	6,7
нефть и нефтепродукты	6,2	марганцевая руда	1,6
металл. изделия и машины	8,5		
автомобили и авточасти	2,0		

Танганийка

Весь импорт (млн. ф. стерл.)	2,2	**Весь экспорт** (млн. ф. стерл.)	2,6
(Разные промышл. товары и продовольствие.)		в том числе (в %):	
		сизал[4]	32,0
		кофе	18,7
		хлопок	12,4
		золото	11,2
		кожи и шкуры	5,1

[1] S. Y.; R. I. C. [2] 1933 г. [3] 1932 г. [4] Волокно из растения агава.

Южная Родезия[1]

Весь импорт (млн. ф. стерл.)	4,6	**Весь экспорт** (млн. ф. стерл.)	4,6
в том числе (в %):		в том числе (в %):	
продовольствие	11,3	золото	57,0
текстиль и одежда	26,0	асбест	11,0
машины	27,8	хромовая руда	1,8
		табак	10,8
		кукуруза и кукурузн. мука	3,8

Алжир

Весь импорт (млн. франк.)	3 973	**Весь экспорт** (млн. франк.)	3 443
в том числе (в %):		в том числе (в %):	
сахар и сахарные изделия	3,3	вино и др. алкогольные напитки	57,0
текстиль и одежда	10,1	пшеница	10,8
уголь	1,8	оливковое масло	0,6
нефть и нефтепродукты	2,6	финики	0,9
химикалии, мыло, парфюмерия	4,6	живой скот	2,7
железо не в деле	2,0	табак и табачные изделия	1,7
металл. изделия и машины	7,0	овощи и картофель	1,8
автомобили	3,3	фосфаты	1,3
		железная руда	1,6

Тунис

Весь импорт (млн. франк.)	1 341	**Весь экспорт** (млн. франк.)	707
в том числе (в %):		в том числе (в %):	
хлеб	6,1	пшеница и пшен. мука	15,4
чай и сахар	5,5	оливковое масло	20,5
текстиль и одежда	13,4	вино	8,9
металл. изделия и машины	14,2	фосфаты	14,1
уголь, нефть и нефтепродукты	3,9	свинец	2,8

Французское Марокко

Весь импорт (млн. франк.)	1 320	**Весь экспорт** (млн. франк.)	667
в том числе (в %):		в том числе (в %):	
чай и сахар	14,2	хлеб	32,1
хлопч.-бумажн. ткани	7,4	яйца	6,0
уголь, нефть, нефтепродукты	8,2	фосфаты	21,8
автомобили	4,1		

[1] 1933 г.

СПбГ

Французская Западная Африка

Весь импорт (млн. франк.) . .	223	**Весь экспорт** (млн. франк.) . .	509
в том числе (в %):		в том числе (в %):	
ткани	24,0	масличные семена и плоды	70,7
зерно (включая рис)	5,1	какао	8,1
сахар и сахарн. изделия . .	4,5	фрукты свежие	5,4
металл. изделия, машины и автомобили	16,4		

Французская Экваториальная Африка

Весь импорт (млн. франк.) . .	161	**Весь экспорт** (млн. франк.) . .	168
в том числе (в %):		в том числе (в %):	
пшеничная мука и рис . . .	3,8	лес тропических пород . .	60,0
вино и табак	9,7	хлопок	14,1
хлопч.-бумажные ткани . . .	9,7	пальмов. масло и миндаль .	4,8
машины	8,5	золото	7,6

Мадагаскар

Весь импорт (млн. франк.) . .	312	**Весь экспорт** (млн. франк.) . .	345
в том числе (в %):		в том числе (в %):	
вино	4,3	мясные продукты	17,1
текстиль	31,1	кофе	24,2
нефтепродукты	5,5	ваниль	7,5
металлические изделия . . .	18,4	табак	4,9
транспортные средства . . .	5,8		

Бельгийское Конго

Весь импорт (млн. франк.) . .	134	**Весь экспорт** (млн. франк.) . .	754
в том числе (в %):		в том числе (в %):	
текстиль и одежда	16,7	слоновая кость	6,9
металлы и металл. изделия .	3,5	пальмовые орехи	14,9
машины	18,9	каучук	6,5
транспортные средства . . .	16,3	драгоценные камни	9,2
		руда медная и оловянная .	40,8
		медь	1,2
		золото	11,4

Гаити

Весь импорт (млн. гурд) . . .	46	**Весь экспорт** (млн. гурд) . . .	52
в том числе (в %):		в том числе (в %):	
пшеничная мука	8,1	кофе	70,7
рыба	4,1	хлопок	13,3
текс иль	28,3	сахар	4,7
нефть и нефтепродукты . .	5,0	агава	4,9
металлические изделия . . .	6,4	кампешевое дерево	1,6
машины и транспортные средства	6,4		
химич., парфюм. и фармац. изделия	5,7		

Цейлон [1]

Весь импорт (млн. ф. стерл.) .	11,8	**Весь экспорт** (млн. ф. стерл.) .	13,4
в том числе (в %):		в том числе (в %):	
рис	25,7	чай	59,0
сахар	3,6	каучук	11,4
спиртные напитки	0,8	кокосовый орех	3,4
хлопч.-бумажные изделия .	6,8	кокосовое масло	5,4
уголь и кокс	4,7	копра	3,4
удобрение	1,6	корица	0,5
		какао	0,8
		графит	0,6

Палестина

Весь импорт (млн. палест. ф.)	15,2	**Весь экспорт** (млн. палест. ф.)	3,2
в том числе (в %):		в том числе (в %):	
хлеб	4,9	апельсины	75,5
текстиль, белье	9,0		
автомобили	3,9		

Французский Индо-Китай

Весь импорт (млн. франк.) . .	909	**Весь экспорт** (млн. франк.) . .	1 044
в том числе (в %):		в том числе (в %):	
продовольствие и напитки .	20,0	продовольств. (гл. обр. рис)	62,2
текстильные изделия	31,0	растительные масла	10,7
металлы и металл. издел. .	17,6	минералы (гл. обр. оловянн. руда)	6,1
		металлы	3,4

Сирия и Ливан

Весь импорт (млн. сир. ф.) . .	29,8	**Весь экспорт** (млн. сир. ф.) . .	8,2
в том числе (в %):		в том числе (в %):	
хлопок	15,0	хлеб	8,7
текстиль и одежда	10,4	овощи, фрукты	15,0
уголь, нефть и нефтепродукты	5,1	молоко, молочн. продукты .	7,2
металл. издел. и машины .	15,2	кожи, шкуры, шерсть . . .	11,2

Голландская Индия

Весь импорт (млн. гульден.) .	294	**Весь экспорт** (млн. гульден.) .	551
в том числе (в %):		в том числе (в %):	
разное продовольствие . . .	25,2	сахар	8,2
текстиль и одежда	32,0	масличные семена и растительные масла	5,5
металлы, машины, автомобили	19,7	табак, кофе, чай	19,3
		каучук и гуттаперча	16,2
		нефть и нефтепродукты . .	16,4

[1] 1933 г.

Филиппины [2]

Весь импорт (млн. песо) . . .	149	**Весь экспорт** (млн. песо) . . .	212
в том числе (в %):		в том числе (в %): . . .	
пшеничная мука	3,4	сахар	61,0
мясные и молочные прод. .	5,4	кокосовое масло	8,5
табачные изделия	2,7	кокосовый орех	1,5
хлопч.-бум. „	20,7	копра	8,5
шелковые „	3,4	манильская пенька	6,6
нефть и нефтепродукты . .	4,7	табак и табачные изделия .	4,7
металлические изделия . . .	12,0	лес	1,5
автомобили и авточасти . .	3,5		

Корея [2 5]

Весь импорт (млн. иен)	404	**Весь экспорт** (млн. иен)	369
в том числе (в %):		в том числе (в %):	
сахар и мука	2,2	рис	42,0
хлопч.-бум. изделия	14,8	бобы	5,2
шелковые „	4,4	шелк	3,8
нефтепродукты	2,0	скот	1,1
уголь	2,7	шкуры	0,3
удобрения	2,7	золотоносная руда	0,5
машины	3,2		

Манчжурия [2]

Весь импорт (млн. иен)	515	**Весь экспорт** (млн. иен)	423
в том числе (в %):		в том числе (в %):	
пшеничная мука	11,5	бобы соя	39,0
сахар	3,3	бобовое масло и жмыхи . .	17,7
хлопок	2,2	просо и гаолян	5,1
текстиль разный	28,6	семена разные	5,4
лес и лесоматериалы	1,8	шелк сырец	2,3
нефть и нефтепродукты . .	3,3	уголь и кокс	11,2
металл, мет. изд. и машины	6,0	чугун	2,5
транспортное оборудов. . .	5,1		

Новая Зеландия [2]

Весь импорт (млн. ф. стерл.) .	21,5	**Весь экспорт** (млн. ф. стерл.) .	41,3
в том числе (в %):		в том числе (в %):	
колониальные товары [6] . . .	10,3	масло и сыр	40,0
текстиль, одежда, обувь, галантерея	23,4	консервиров. молоко	0,7
нефть и нефтепродукты . .	6,5	мясо и мясные продукты . .	24,0
металлы, металл. изделия и машины	17,3	шерсть	18,0
автомобили и авточасти . .	5,6	кожи и шкуры	4,6
		золото	3,2

[2] 1933 г.

[5] Только торговля через 14 «открытых» портов. [6] Сахар, чай, табак, фрукты, алкогольные напитки.

Таблица № 543

Состав внешней торговли ряда государств (не помещенных в III части «Справочника») в 1934 г. [1] [2]

Албания

Весь импорт (тыс. зол. фр.) .	12 333	**Весь экспорт** (тыс. зол. франк.)	5 746
в том числе (в %):		в том числе (в %):	
текстиль	32,7	зерно	10,9
жидкое топливо	10,3	живой скот	13,5
металлы и машины	10,6	сыр и яйца	22,3
		кожи и шерсть	23,3
		оливки и оливк. масло . . .	3,4

Болгария

Весь импорт (млн. лева) . . .	2 229	**Весь экспорт** (млн. лева) . . .	2 535
в том числе (в %):		в том числе (в %):	
текстиль	34,0	табак	40,0
нефтепродукты	4,8	кукуруза	7,2
металлы и металл. изделия .	17,4	яйца	13,5
машины	10,3	розовое масло	1,5

Венгрия

Весь импорт (млн. пенго) . . .	845	**Весь экспорт** (млн. пенго) . .	405
в том числе (в %):		в том числе (в %):	
хлопок	3,1	мука, пшеница, рожь	17,4
текстильные изделия	3,9	живой скот	9,9
лесоматериалы	4,5	птица живая и битая	7,2
бумага и бум. изделия . . .	2,4	яйца	2,0
уголь	1,7	перья	3,5
нефть и нефтепродукты . .	1,7	металл. издел. и машины .	13,5
металлы не в деле	1,5		
металл. изделия, машины и транспортные средства . .	2,6		

Гватемала

Весь импорт (тыс. кветцал) .	10 037	**Весь экспорт** (тыс. кветцал) .	14 808
в том числе (в %):		в том числе (в %):	
пшеничная мука	5,4	кофе	78,1
текстиль и одежда	20,0	бананы	17,7
нефть и нефтепродукты . .	4,3	золото	1,2
транспортн. оборудование .	2,5		

Греция

Весь импорт (млн. драхм) . .	8 792	**Весь экспорт** (млн. драхм) . .	5 474
в том числе (в %):		в том числе (в %):	
скот	4,6	табак листовой	37,0
зерно	10,2	изюм	25,9
сахар и кофе	5,1	оливки и оливк. масло . . .	7,2
хлопч.-бумажн. и шерстян. пряжа и ткани	12,1	вино	2,8
уголь, нефть, нефтепрод. .	6,6		
машины	2,9		

[1] S. Y.; R. I. C. [2] Государства расположены в алфавитном порядке.

СЛБГУ

Дания [3]

Весь импорт (млн. крон) . . .	1 225	**Весь экспорт** (млн. крон) . . .	1 163
в том числе (в %):		в том числе (в %):	
зерно	10,0	сельскохозяйств. продукты (масло, сыр, мясо, яйца и др.)	79,0
колониальн. тов. и напитки	5,9	скот	1,6
текстиль	10,0	транспортные средства . . .	3,4
лес и изделия из леса . . .	4,3		
уголь	8,1		
металл и металл. издел. . .	9,8		
транспортные средства . . .	6,7		

Доминиканская республика

Весь импорт (млн. с.-ам. долл.)	10,6	**Весь экспорт** (млн. с.-ам. долл.)	12,9
в том числе (в %):		в том числе (в %):	
продовольствие и напитки .	18,6	сахар	56,9
разные пром. товары	71,0	кофе	13,0
		какао	13,5
		табак и табачные изделия .	3,7

Египет [3]

Весь импорт (млн. егип. ф.) .	26,8	**Весь экспорт** (млн. егип. ф.) .	28,8
в том числе (в %):		в том числе (в %):	
зерно и зернопродукты . .	7,1	хлопок	75,0
продукты пищевкусовой промышленности	5,2	разные продовольственные продукты	16,4
текстиль	32,5		
химикалии и пр.	12,3		
лесоматериалы и уголь . .	4,1		
металл. изделия и машины .	15,7		

Иран [4]

Весь импорт (млн. крон) . . .	658	**Весь экспорт** (млн. крон) . . .	1 675
в том числе (в %):		в том числе (в %):	
сахар и чай	14,6	рис	1,0
хлопч.-бум. пряжа и ткани	31,0	фрукты	3,5
проч. текстильные изделия	2,6	опиум	2,0
нефтепродукты [5]	6,2	хлопок	2,7
машины и т. п.	10,0	шерсть	1,1
транспортные средства . . .	9,3	ковры	10,7
		нефть и нефтепродукты . .	68,2

[3] 1933 г. [4] 1932/33 г. [5] Преимущественно керосин.

СПбГУ

Исландия [6]

Весь импорт (млн. крон) . . .	37,4	**Весь экспорт** (млн. крон) . . .	47,8
в том числе (в %):		в том числе (в %):	
зерно, мука, колон. тов. . .	18,1	рыба и рыбные продукты .	77,3
текстиль и галантерея . . .	11,0	рыбий жир	7,7
лес и топливо	18,8	баранина	4,0
металлы, машины	12,9	шерсть и кожи	2,5
суда и др. транспортные средства	7,0		

Колумбия

Весь импорт (млн. пезо) . . .	87	**Весь экспорт** (млн. пезо) . . .	138
Главные статьи импорта:		в том числе (в %):	
текстиль, зерно, сельскохозяйственные орудия и оборудование для горного дела		кофе	59,9
		бананы	4,5
		нефть	20,5
		золото	10,0

Латвия

Весь импорт (млн. лат)	95	**Весь экспорт** (млн. лат)	85
в том числе (в %):		в том числе (в %):	
продовольствие разное . . .	7,4	масло (животное)	16,5
хлопок	5,3	лен	5,9
хлопч.-бум. изделия	4,2	лес и лесоматериалы	35,5
уголь	7,4	изделия из леса	11,8
нефть, масла, каучук	5,3		
химикалии и удобрения . .	11,6		
металл. изд. и машины . . .	13,7		

Литва

Весь импорт (млн. лит)	139	**Весь экспорт** (млн. лит)	147
в том числе (в %):		в том числе (в %):	
пряжа и ткани	15,3	рогатый скот и свиньи . . .	4,7
уголь и нефть	6,9	мясные продукты	24,5
химикалии и удобрения . .	7,5	масло животное	10,0
металлы и металл. изделия .	15,7	лен	7,6
		пиломатериалы и целлюлоза	18,2

Мексика

Весь импорт (млн. пезо) . . .	334	**Весь экспорт** (млн. пезо) . . .	645
в том числе (в %):		в том числе (в %):	
текстиль: полуфабр. и изд.	8,0	кофе	4,3
химикалии	12,0	нефть и нефтепродукты . .	10,0
разн. минеральн. прод. . . .	20,9	серебро	15,2
машины	19,6	медь, свинец, цинк	19,6
транспортные средства . . .	13,8	прочие горные продукты .	34,5

[6] 1932 г.

Норвегия[3]

Весь импорт (млн. крон) . . .	665	**Весь экспорт** (млн. крон) . . .	550
в том числе (в %):		в том числе (в %):	
зерновые продукты	8,8	рыба и рыбные продукты .	20,5
текстильные изделия и материалы	16,1	рыбий жир, смола и пр. . .	7,8
жиры, смола и пр.	8,6	лесоматериалы	2,7
минералы (вкл. топливо) . .	16,8	древесн. масса и бумага . .	23,2
металлы	11,6	минеральн. прод. (включая норвежскую селитру) . .	19,1
суда, автомобили, машины	12,1	металлы не в деле (алюминий, никель, ферросплавы)	15,6

Парагвай

Весь импорт (млн. зол. пезо) .	11,3	**Весь экспорт** (млн. зол. пезо) .	12,4
в том числе (в %):		в том числе (в %):	
продовольствие и напитки .	23,2	мясо консервированное . . .	4,9
текстиль	31,2	кожи	15,0
уголь, нефть, нефтепродукты	9,7	хлопок	21,7
транспортн. оборудование .	11,4	табак	4,6
проч. машины и металлич. изделия	12,9	дубители	22,2

Перу[3]

Весь импорт (млн. сол)	107	**Весь экспорт** (млн. сол)	257
в том числе (в %):		в том числе (в %):	
продовольств. и напитки .	15,0	сахар	10,5
текстильные изделия	12,2	хлопок	13,3
химикалии	4,7	шерсть	2,0
металл. издел. и машины .	14,0	нефть	30,0
		медь	3,9

Португалия[3]

Весь импорт (млн. эскудос) .	1 905	**Весь экспорт** (млн. эскудос) .	802
в том числе (в %):		в том числе (в %):	
пшеница и рис	2,6	вино	24,0
рыба (гл. обр. треска) . . .	6,2	фрукты	4,9
хлопок и хл.-бум. издел. . .	8,1	рыба (гл. обр. сардины) . .	15,4
уголь, нефть, нефтепродукты	10,1	пробка	10,6
металлы, машины, автомобили	11,5	хлопч.-бум. изделия	5,9

[3] 1933 г.

СПбГУ

Румыния[3]

Весь импорт (млрд. лей) . . .	11,7	**Весь экспорт** (млрд. лей) . . .	14,2
в том числе (в %):		в том числе (в %):	
текстильные материалы и изделия	42,0	зерно и зернопродукты . .	23,0
металлы и металл. изделия .	13,5	скот живой	2,9
машины и автомобили . . .	11,4	мясные и молочные прод. .	2,5
		лесоматериалы и изделия .	7,9
		нефть и нефтепродукты . .	55,5

Сиам

Весь импорт (млн. баат)	93	**Весь экспорт** (млн. баат) . . .	144
в том числе (в %):		в том числе (в %):	
продовольствие и напитки	17,5	рис	57,6
табачные изделия	4,6	тиковое дерево	3,0
опиум	4,4	олово и оловянная руда . .	17,0
хлопч.-бум. изделия	17,3		
нефтепродукты	4,7		
металл. издел. и машины .	12,0		

Турция[6]

Весь импорт (млн. тур. ф.) . .	86	**Весь экспорт** (млн. тур. ф.) .	101
в том числе (в %):		в том числе (в %):	
сахар, чай, кофе, какао . .	7,0	зерно и мука	10,0
пряжа и ткани	28,0	фрукты (свежие и сухие) .	23,0
бумага и бумажн. изделия .	3,5	табак и табачные изделия .	27,0
топливо и минер. масла . .	4,7	масло	8,0
химикалии	3,5	скот	6,0
металлы	14,0	шерсть	3,0
машины	9,3	ковры и фетр	1,0
транспортные средства . . .	3,5	хлопок	3,0
		смолы и т. п.	5,0
		лесоматер. и изделия из них	2,0
		топливо и нефтепродукты .	4,0

Уругвай

Весь импорт (млн. песо) . . .	62,7	**Весь экспорт** (млн. песо) . . .	69,8
в том числе (в %):		в том числе (в %):	
чай („матэ") и сахар	9,2	зерно и мука	7,3
пряжа и ткани	9,6	льняное семя	6,7
уголь и нефть	29,6	мясопродукты	30,8
		шерсть	25,9
		шкуры и кожи	11,9

[3] 1933 г. [6] 1932 г.

Финляндия

Весь импорт (млн. фин. марок)	4 772	**Весь экспорт** (млн. фин. марок)	6 217
в том числе (в %):		в том числе (в %):	
хлеб	6,3	лесоматериалы	48,1
колониальн. товары	8,4	древесн. масса, целлюлоза и бумага	36,2
текстильное сырье	7,0	молочные и мясные прод.	6,4
текстильные изделия	9,5		
металлы и металл. изделия	14,3		
машины	7,6		

Чили

Весь импорт (млн. песо)	214	**Весь экспорт** (млн. песо)	487
в том числе (в %):		в том числе (в %):	
чай и сахар	9,3	шерсть	6,6
текстиль	23,6	мясо и кожи	2,8
нефть	5,9	чилийская селитра	28,9
химические продукты	15,4	медь	37,7
металл. издел. и машины	20,4		

Эквадор

Весь импорт (млн. сукре)	62,7	**Весь экспорт** (млн. сукре)	108,5
в том числе (в %):		в том числе (в %):	
продовольствие разное	9,0	какао (в зернах)	25,1
текстиль	25,7	кофе (в зернах)	19,0
химич. и фармацевт. прод.	11,3	шляпы панама	5,4
металлы, мет. изд., машины	24,1	нефть сырая	11,9
транспортные средства	5,3	проч. минералы (гл. обр. золотоносная руда)	17,4

Эстония [3]

Весь импорт (млн. эст. крон)	39	**Весь экспорт** (млн. эст. крон)	46
в том числе (в %):		в том числе (в %):	
зерно и мука	5,2	молочные продукты	37,0
хлопок	7,7	текст. сырье (гл. обр. лен)	11,0
текстильные изделия	12,8	лесоматериалы	11,0
металлы и машины	10,3	бумага и целлюлоза	15,2

Югославия [3]

Весь импорт (млн. динар)	2 883	**Весь экспорт** (млн. динар)	3 378
в том числе (в %):		в том числе (в %):	
продовольствие	6,7	кукуруза	12,8
хлопок и хл.-бум. издел.	23,8	живой скот	8,9
шерстян. и шелк. издел.	13,0	свежее мясо	4,1
уголь, нефть и нефтепрод.	5,9	яйца	5,2
железо и металл. издел.	9,6	сливы	2,0
машины	3,7	лес	16,8
		медь	10,2

[3] 1933 г. [7] Кроме перечисленных товаров значительный экспорт кожи, листового табака и фруктов.

Б. Перемещения капитала

Таблица № 544

Общий размер и географическое размещение капитала, экспортированного из Соединенных Штатов на конец 1930 г.[1] [5]

(В миллионах долларов)

Страны, куда экспортирован капитал	Сумма
Европа	
Австрия	115
Бельгия	254
Болгария	14
Великобритания	641
Венгрия	119
Германия	1 421
Голландия	167
Греция	53
Дания	184
Ирландия	7
Испания	95
Италия	401
Люксембург	8
Норвегия	214
Португалия	18
Польша	177
Румыния	25
Саарская обл.	8
Турция[2]	14
Финляндия	79
Франция	470
Чехословакия	35
Швейцария	62
Швеция	273
Югославия	58
Балтийск. страны[3]	17
Итого Европа	4 929
Канада и Ньюфаундленд	3 942
Центральная Америка и Мексика	
Мексика	694
Гватемала	75
Гондурас	72
Коста-Рика	33
Никарагуа	13
Панама	47
Сальвадор	35
Итого по Центр. Америке	969
Вест-Индия	
Гаити	28
Доминиканская республика	87
Куба	1 067
Ямайка	22
Прочие	29
Итого по Вест-Индии	1 233
Южная Америка	
Аргентина	808
Боливия	116
Бразилия	557
Венецуэла	247
Гвиана	6
Колумбия	302
Парагвай	13
Перу	200
Уругвай	80
Чили	701
Экуадор	12
Итого по Южной Америке	3 042
Африка	
Британские владения	90
Египет	7
Португальские владения	9
Французск. владения	4
Прочие	8
Итого по Африке	118
Азия	
Британская Индия	39
„ Малайя	27
Голландская Индия	202
Ирак	6
Китай	130
Палестина[4]	7
Персия	1
Филиппины	166
Япония	445
Итого по Азии	1 023
Австралия и Новая Зеландия	419
Всего	15 675

[1] B. D. P.-B. O. P.; «A new estimate of american investments abroad» изд. «United States Department of commerce», 1932.

[2] Условно включена в Европу.

[3] Латвия, Литва, Эстония.

[4] Вместе с Сирией и островом Кипр.

[5] Динамику экспорта капитала см. в табл. № 463.

Таблица № 545

Общий размер и географическое распределение капитала, экспортированного из Соединенных Штатов и Великобритании в страны Южной и Караибской Америки, по состоянию на 1913 и 1929 гг. (англо-американская борьба в Южной и Караибской Америке) [1]

Страны размещения капитала	Соединенные Штаты					Великобритания				
	1913		1929			1913		1929		
	В млн. долларов	В % к итогу	В млн. долларов	В % к итогу	1929 в % к 1913	В млн. долларов	В % к итогу	В млн. долларов	В % к итогу	1929 в % к 1913
Южная Америка										
Аргентина	40	3,2	611	10,9	1 529	1 861	37,3	2 140	36,3	115
Бразилия	50	4,0	476	8,4	952	1 161	23,3	1 414	24,0	123
Чили	15	1,2	396	7,0	2 705	332	6,7	390	6,6	117
Колумбия	2	0,2	261	4,7	13 027	34	0,7	38	0,6	110
Венецуэла	3	0,3	162	2,9	5 352	41	0,8	92	1,6	223
Перу	35	2,8	151	2,8	431	133	2,7	141	2,4	106
Боливия	10	0,8	133	2,4	1 334	2	0,0	12	0,2	596
Уругвай	5	0,4	64	1,2	1 287	240	4,8	217	3,7	91
Экуадор	10	0,8	25	0,5	250	15	0,3	23	0,4	156
Парагвай	3	0,3	15	0,3	500	16	0,3	18	0,3	117
Итого	173	14,0	2 294	41,1	1 325	3 835	76,9	4 485	76,1	117
Караибская Америка [2]										
Мексика	800	64,5	1 550 [3]	27,7	193	808	16,2	1 035	17,6	128
Куба	220	17,7	1 526	27,3	693	222	4,5	238	4,0	107
Гватемала	20	1,6	38	0,7	191	52	1,1	58	1,0	90
Панама	5	0,4	36	0,7	725	—	—	7	0,1	—
Коста-Рика	7	0,6	36	0,6	510	33	0,7	27	0,5	82
Гаити	4	0,3	31	0,6	770	—	—	—	—	—
Никарагуа	3	0,2	24	0,4	800	6	0,1	4	0,1	65
Доминик. респ.	4	0,3	24	0,4	600	—	—	—	—	—
Сальвадор	3	0,2	15	0,3	500	11	0,2	10	0,2	88
Гондурас	3	0,2	13	0,2	432	16	0,3	25	0,4	162
Итого	1 069	86,0	3 293	58,9	308	1 148	23,1	1 404	23,9	122
Всего по Южн. и Караибской Америке	1 242	100,0	5 587	100,0	450	4 983	100,0	5 889	100,0	118

[1] Max Winckler. Investments of United States capital in Latin America, Boston 1929. [2] Включая Вест-Индию и Мексику. [3] Расхождение с табл. №№ 285, 463, 594 объясняется тем, что Макс Винклер учитывает и фактически обесценившиеся инвестиции.

Эмиссия капитала в Соединенных Штатах, Великобритании, Франции, Голландии и Швейцарии для заграницы и для колоний [1]

(В миллионах марок (RM)

Страны-импортеры капитала	Страны-экспортеры капитала: Соединенные Штаты [5]					Великобритания [5]					Франция					Голландия					Швейцария [5]				
	1929	1930	1931	1932	1933	1929	1930	1931	1932	1933	1929	1930	1931	1932	1933	1929	1930	1931	1932	1933	1929	1930	1931	1932	1933
Европа	718,5	496,4	—	—	—	327,0	213,6	35,5	—	112,8	157,5	243,0	802,2	231,0	248,8	155,4	237,1	53,5	40,5	15,8	65,6	177,1	72,7	101,6	—
в том числе:																									
Германия	176,8	368,2	—	—	—	62,8	—	—	—	—	—	—	—	—	—	37,4	129,8	12,3	—	—	33,8	54,6	15,1	—	—
Саарская обл.	—	—	—	—	—	—	—	—	—	—	33,0	6,6	—	—	—	—	—	—	—	—	—	—	—	—	—
Франция	—	—	—	—	—	7,8	1,0	—	—	—	—	—	—	—	—	24,6	4,2	0,2	24,7	15,8	—	—	—	90,5	—
Великобритания	84,1	—	—[4]	—	—	—	—	—	—	—	12,1	—	412,5	—	—	4,2	—	—	—	—	—	—	—	—	—
Ирландия	—	—	—	—	—	—	15,5	—	—	—	—	—	—	—	—	—	—	—	—	—	—	—	—	—	—
Италия	60,3	51,1	—	—	—	2,0	10,6	—	—	—	—	—	—	—	—	2,5	4,8	0,5	—	—	—	11,2	—	—	—
Голландия	—	—	—	—	—	—	27,3	—	—	—	—	3,3	23,1	—	—	—	—	—	—	—	—	13,4	—	—	—
Бельгия	—	—	—	—	—	2,9	15,3	—	—	—	2,9	54,8	60,7	132,0	181,5	30,2	62,1	3,5	10,9	—	—	66,3	9,6	11,1	—
Люксембург	—	—	—	—	—	—	—	—	—	—	—	16,9	—	—	—	—	10,6	4,7	4,9	—	—	8,1	—	—	—
Швейцария	—	—	—	—	—	—	—	—	—	—	—	33,4	—	—	—	29,1	0,9	—	—	—	—	—	—	—	—
Австрия	—	—	—	—	—	37,5	58,1	—	—	88,3	—	—	—	—	67,3	—	10,5	—	—	—	6,5	15,4	11,4	—	—
Чехословакия	—	—	—	—	—	—	—	—	—	—	—	51,2	—	99,0	—	—	—	—	—	—	—	—	—	—	—
Венгрия	—	21,0	—	—	—	21,6	4,9	—	—	—	—	—	58,4	—	—	—	1,7	0,3	—	—	—	7,9	7,9	—	—
Польша	—	—	—	—	—	1,2	—	—	—	—	8,3	4,1	—	—	—	—	—	—	—	—	—	—	—	—	—
Испания	—	—	—	—	—	62,6	—	—	—	0,4	—	—	—	—	—	—	4,7	—	—	—	—	—	—	—	—
Португалия	—	—	—	—	—	2,2	3,3	—	—	4,3	—	—	—	—	—	—	—	—	—	—	—	—	—	—	—
Дания	21,0	—	—	—	—	—	10,2	—	—	19,8	—	—	—	—	—	8,1	—	—	—	—	—	—	—	—	—
Норвегия	—	22,5	—	—	—	28,8	—	—	—	—	—	23,2	—	—	—	—	4,1	16,5	—	—	—	—	—	—	—
Швеция	334,2	—	—	—	—	23,3	—	—	—	—	8,4	—	—	—	—	8,3	—	6,9	—	—	12,3	—	—	—	—
Финляндия	—	33,6	—	—	—	9,6	19,4	—	—	—	—	49,5	—	—	—	—	3,9	—	—	—	—	—	—	—	—
Румыния	42,0	—	—	—	—	35,9	—	—	—	—	92,7	—	94,9	—	—	11,2	—	4,3	—	—	12,9	—	3,6	—	—
Югославия	—	—	—	—	—	23,5	2,0	—	—	—	—	—	152,6	—	—	—	—	1,8	—	—	—	—	18,0	—	—
Греция	—	—	—	—	—	5,3	45,9	35,5	—	—	—	—	—	—	—	—	—	2,7	—	—	—	—	7,1	—	—
Соединенные Штаты	—	—	—	—	—	2,9	—	2,9	—	—	—	—	—	—	—	20,7	20,2	11,4	—	—	—	—	—	—	—
Канада и Нью-Фаундленд.	1 538,5	1 603,7	759,9	109,3	0,6	281,7	48,4	16,5	50,6	306,0	—	—	—	—	—	—	8,4	—	—	—	—	—	—	—	—
Южная и Центр. Америка.	334,4	871,8	—	—	—	274,2	456,0	115,1	14,5	53,4	—	—	—	—	—	21,4	37,9	3,9	—	—	23,7	18,5	12,4	—	—
в том числе:																									
Куба	75,3	168,0	—	—	—	—	10,2	—	—	—	—	—	—	—	—	—	12,4	—	—	—	—	—	—	—	—
Панама	4,0	—	—	—	—	—	5,1	5,1	—	—	—	—	—	—	—	—	—	—	—	—	—	—	—	—	—

ОТБГУ

Страны - импортеры капитала	Страны-экспортеры капитала									
	Соединенные Штаты [5]					Великобритания [5]				
	1929	1930	1931	1932	1933	1929	1930	1931	1932	1933
Мексика	—	—	—	—	—	—	—	1,0	—	—
Аргентина	—	366,6	—	—	—	180,7	203,8	69,8	—	9,6
Чили	189,0	114,2	—	—	—	41,2	11,2	39,2	—	—
Бразилия	58,8	147,0	—	—	—	4,9	167,1	—	—	10,0
Венецуэла	—	—	—	—	—	2,9	46,5	—	—	4,1
Перу	—	—	—	—	—	—	5,9	—	—	—
Уругвай	—	73,8	—	—	—	6,1	6,2	—	—	—
Британская Вест-индия	—	—	—	—	—	—	—	—	14,5	29,0
Африка	—	—	—	—	—	233,2	570,8	194,8	282,4	111,4
в том числе:										
Южно-Африк. Союз.	—	—	—	—	—	45,1	294,0	14,5	165,2	—
Родезия	—	—	—	—	—	161,6	110,6	92,2	8,8	75,3
Проч. британ. колон.[2].	—	—	—	—	—	23,9	166,3	82,0	108,3	36,1
Французск. колонии[2].	—	—	—	—	—	—	—	—	—	—
Азия	—	210,0	95,8	—	—	261,1	698,1	456,6	139,5	123,2
в том числе:										
Япония	—	210,0	95,8	—	—	1,6	93,4	—	—	—
Брит. Индия и Цейл.	—	—	—	—	—	204,4	583,9	453,9	125,6	98,9
Голландская Индия	—	—	—	—	—	12,0	6,3	0,6	—	1,8
Австралия	—	199,5	—	—	—	222,4	60,4	10,2	—	18,6
Новая Зеландия	—	—	—	—	—	135,7	135,7	101,0	100,4	—
Заем по „плану Юнга“	—	412,7	—	—	—	—	—	—	—	—
Международн. объекты[3].	587,2	444,8	210,0	—	—	—	—	—	—	—
Прочие нераспределен.	25,7	43,4	3,7	5,4	6,3	536,9	156,9	9,4	2,9	—
Всего	3 204,3	4 282,1	1 069,3	114,7	6,9	2275,0	2339,7	941,9	590,2	725,4

[1] S. J. D. R.
[2] Включая мандатные территории.
[3] Общества, деятельность которых распространяется на ряд стран.
[4] Без кредита, оказанного для поддержки Английского банка.
[5] Общая сумма капитала, экспортированного из Соединенных Штатов, Великобритании и Швейцарии, указана в таблицах №№ 285, 463, 502, 544 и 545.

Страны-экспортеры капитала

Франция					Голландия					Швейцария [5]				
1929	1930	1931	1932	1933	1929	1930	1931	1932	1933	1929	1930	1931	1932	1933
—	—	—	—	—	—	—	—	—	—	—	—	—	—	—
—	—	—	—	—	—	—	—	—	—	13,2	—	8,1	—	—
—	—	—	—	—	13,9	15,8	3,9	—	—	10,4	18,5	—	—	—
—	—	—	—	—	7,5	9,7	—	—	—	—	—	4,3	—	—
—	—	—	—	—	—	—	—	—	—	—	—	—	—	—
—	—	—	—	—	—	—	—	—	—	—	—	—	—	—
—	—	—	—	—	—	—	—	—	—	—	—	—	—	—
—	—	—	—	—	—	—	—	—	—	—	—	—	—	—
—	—	—	—	—	—	—	—	—	—	—	—	—	233,2	—
68,3	233,2	323,8	286,0	409,0	—	7,4	—	—	—	—	—	—		
—	—	—	—	—	—	—	—	—	—	—	—	—	—	—
—	—	—	—	—	—	—	—	—	—	—	—	—	—	—
—	—	—	—	—	—	—	—	—	—	—	—	—	—	—
68,3	211,6	323,8	286,6	409,0	—	—	—	—	—	—	—	—	—	—
—	—	87,5	84,9	37,2	9,6	196,3	175,3	176,4	—	—	—	—	—	—
—	—	—	—	—	—	—	—	—	—	—	—	—	—	—
—	—	—	—	—	—	—	—	—	—	—	—	—	—	—
—	—	—	—	—	—	—	—	—	—	—	—	—	—	—
—	—	—	—	—	—	—	—	—	—	—	—	—	—	—
—	—	—	—	—	—	—	—	—	—	—	—	—	—	—
—	—	—	—	—	—	111,0	—	—	—	—	54,7	—	—	—
—	—	—	—	—	—	—	—	—	—	—	—	—	16,0	—
0,7	—	—	—	7,3	—	—	—	—	—	—	—	—	—	—
226,5	476,2	1213,5	602,5	702,4	207,1	618,2	244,1	216,8	15,8	89,2	250,2	85,1	117,6	—

Таблица № 547

Новая эмиссия капитала для нужд заграницы и для нужд собственной страны в Соед. Штатах, Великобритании, Голландии, Франции и Швейцарии (исключая операции по конверсии)

(В млн. золотых долларов) [1]

	1927	1928	1929	1930	1931	1932	1933	1934
Соединенные Штаты [3]								
Эмиссия для нужд собственной страны [2]	6 230	6 795	9 425	6 014	2 862	1 165	572	847
Эмиссия для нужд заграницы	1 561	1 320	758	1 009	254	26	—	—
Всего	7 791	8 115	10 183	7 023	3 116	1 191	572	847
% эмиссии, идущей за границу	20,0	16,3	7,4	14,4	8,1	2,2	0,0	0,0
Великобритания [5]								
Эмиссия для нужд собственной страны	857	1 066	776	620	193	294	315	321
Эмиссия для нужд заграницы	675	698	459	529 [4]	209	102	125	131
Всего	1 532	1 764	1 235	1 149	402	396	440	452
% эмиссии, идущей за границу	44,1	39,5	37,2	46,1	52,0	25,8	28,5	28,9
Голландия								
Эмиссия для нужд собственной страны	61	131	96	123	74	96	105	106
Эмиссия для нужд заграницы	145	107	45	103	15	9	—	0
Всего	206	238	141	226	89	105	105	106
% эмиссии, идущей за границу	70,4	45,0	32,1	45,6	16,9	8,8	0,0	0,0
Швейцария								
Эмиссия для нужд собственной страны [2]	79	57	131	61	101	62	53	83
Эмиссия для нужд заграницы	38	18	21	60	20	28	—	1
Всего	117	75	152	121	121	90	53	84
% эмиссии, идущей за границу	32,7	23,5	13,9	49,6	16,6	31,1	0,0	1,3
Франция [6]								
Эмиссия для нужд собственной страны [2]	1 004	1 111	852	1 101	882	921	...	...
Эмиссия для нужд заграницы			57	119 [4]	304	151	...	...
Всего	1 004	1 111	909	1 220	1 186	1 072	...	...
% эмиссии, идущей за границу	...	...	6,3	9,7	25,6	14,1	...	...

[1] B. D. P.-B. O. P.; S. J. D.R. [2] Включ. и колониал. владен. [3] Номинальн. стоимость эмиссии без эмиссии правительства. Данные неофициальные. [4] Без займа Юнга, который был размещен как внутренний заем. [5] Данные о 1935 г. см. в таблице № 284. [6] Для 1933 г. некоторые данные можно почерпнуть из табл. № 546.

СПбГУ

Таблица № 548

Особенности приложения иностранного капитала в промышленность стран с различным уровнем развития капитализма (на примере вложений капитала Соединенных Штатов в 1929 г.) [1]

Страны, в которые произведены вложения	Вложения в млн. долл.			В процентах	
	Всего	В том числе в			
		обрабатывающую пром-сть	прочие предприятия	в обрабатывающую пром-сть	в прочие предприят.
Великобритания	485	268	217	55	45
Франция	145	91	54	63	37
Германия	217	139	78	64	36
Голландия	43	27	16	63	37
Бельгия	64	38	26	59	41
Швеция	19	7	12	37	63
Швейцария	17	6	11	35	65
Италия [2]	113	13	100 [2]	12	88 [2]
Прочие европейские страны	250	40	210	16	84
Япония	61	40	21	66	34
Австралия и Новая Зеландия	149	50	99	33	67
Канада и Нью-Фаундленд	1 960	541	1 419	28	72
Южная Америка	1 548	170	1 378	11	89
Караибская Америка	1 971	61	1 910	3	97
Азия без Японии	324	34	290	10	90
Африка	102	6	96	6	94
Всего	7 478	1 532	5 946	21	79

[1] Составлено по материалам подготовляемой к печати работы М. Бортника. Заграничные предприятия американских концернов.

[2] Сюда входят и вложения в электрификацию, которые по своему содержанию близки к вложениям в обрабатывающую промышленность. Поэтому здесь получается чисто формальное искажение общей картины.

Таблица № 549

Вложения капитала в главнейшие отрасли сельского хозяйства Голландской Индии к концу 1929 г. (в млн. гульденов) [1]

Страны - экспортеры капитала	Сахар	Каучук	Табак	Чай	Кофе	Хинин	Продукты масличн. пальм	Волокнистые вещества	Всего
Голландия	780	293	116	141	89	20	53	41	1 533
Великобритания	10	193	—	45	22	3	3	—	276
Соединенные Штаты	—	53	—	—	—	—	—	—	53
Франция и Бельгия	—	66	3	—	8	—	28	—	105
Германия	—	6	—	7	—	1	3	—	17
Италия	—	2	—	—	—	—	—	—	2
Япония	4	13	—	1	—	—	3	—	21
Прочие страны	—	42	—	—	8	—	—	—	40
Всего	794	658	119	194	127	24	90	41	2 047

[1] «Finanzwirtschaftliche Uebersicht der Statistischen Abteilung», «Amsterdamsche Bank» № 33, 1932.

Таблица № 550

Общий размер иностранного капитала, экспортированного в Австрию на конец 1933 г. (без акций) [1]

(В миллионах шиллингов)

Страны-кредиторы	Займы правительству	Займы провинциальн. и муниципальным учрежден.	Займы промышленности	Прочая задолженность	Всего
Соединенные Штаты	222,3	259,6	69,1	52,6	604,6
Великобритания	480,9	4,2	71,3	48,0	604,4
Швейцария	106,2	89,2	167,8	193,7	556,9
Франция	289,7	88,3	1,2	13,4	392,6
Италия	175,8	—	49,5	26,2	251,2
Германия	128,4	—	16,4	28,8	173,6
Чехословакия	119,9	—	16,8	32,6	169,3
Голландия	22,5	4,8	22,0	40,0	89,3
Прочие страны	241,3	6,1	2,6	99,1	349,1
Всего	1 788,0	452,2	416,7	534,4	3 191,3
Сверх того [2]	509,2	—	—	—	509,2

[1] B. D. P.-B. O. P. [2] Займы правительству для санирования Кредитанштальта — 221,7 млн. шиллингов и займы relief credits — 387,5 млн. шиллингов.

Таблица № 551

Общий размер иностранного капитала в Литве в сопоставлении с величиной литовского капитала, находящегося за границей [1]

(Данные на конец года в миллионах лит)

	1931	1934
I. Долгосрочные вложения.		
А. Иностранные инвестиции в Литве:		
Участие иностранцев в литовских предприятиях	38,8	48,6
Ценности, находящиеся в собственности иностранцев	0,2	7,3
Долгосрочные займы литовским предприятиям	34,1	28,3
Итого	73,1	84,2
Б. Литовский капитал за границей:		
Участие в иностранных предприятиях	4,0	2,9
Ценности, находящиеся в собственности литовцев	4,3	8,2
Итого	8,3	11,1
В. Займы, полученные правительством [2]	146,2	97,8
Сальдо по долгосрочным займам (—)	211,0	170,9
II. Краткосрочные займы.		
А. Полученные из-за границы	24,3	20,5
Б. Предоставленные заграницe	88,3	71,3

[1] B. D. P.-B. O. P. [2] Включая и муниципалитеты.

Таблица № 552

Общий размер иностранного капитала в Норвегии в сопоставлении с величиной норвежского капитала за границей [1]

(Данные на конец года в миллионах крон по биржевой цене)

	1930	1934
I. Долгосрочные вложения.		
А. Иностранные инвестиции в Норвегии:		
Ценности, находящиеся в собственности иностранцев	67	71
Участие иностранцев в норвежских предприятиях [2]	433	283
Итого	500	354
Б. Норвежский капитал за границей:		
Ценности, находящиеся в собственности норвежцев	20	17
Участие в иностранных предприятиях [3]	242	182
Итого	262	199
В. Займы, получ. правительством и муниципалитетами	892	899
Сальдо по долгосрочным вложениям (—)	1 130	1 504
II. Краткосрочные займы.		
А. Полученные из за границы	729	653
Б. Предоставленные заграницe	324	368

[1] B. D. P.-B. O. P. [2] Главным образом капитал из Франции, Соединенных Штатов, Великобритании, Швеции и Швейцарии. [3] Главным образом в английских и шведских.

Таблица № 553

Инвестиции иностранного капитала на Филиппины [1]

(В миллионах фунтов стерлингов)

	На конец 1933 г.
Британские	10
Соединенных Штатов	51
Испанские	6
Японские	5
Китайские	20
Итого по перечисленным странам	92

[1] B. D. P.-B. O. P.

Таблица № 554

Общий размер иностранного капитала в Эстонии в сопоставлении с общим количеством эстонского капитала, находящегося за границей [1]

(Данные на конец соответствующего года в миллионах крон)

	1932	1934
I. Долгосрочные вложения.		
А. Иностранные инвестиции в Эстонии:		
Участие иностранцев в эстонских предприятиях	27,0	32,0
Ценности, принадлежащие иностранцам	2,0	2,0
Итого	29,0	34,0
Б. Эстонский капитал за границей:		
Участие в иностранных предприятиях и вклады за границей	15,0	20,0
Ценности, принадлежащие эстонцам	5,0	7,0
Итого	20,0	27,0
В. Займы, полученные эстонским правительством	109,5	125,9
Сальдо по долгосрочным вложениям (—)	118,5	132,9
II. Краткосрочные займы.		
А. Полученные из-за границы	—	1,3
Б. Предоставленные заграницe	39,3	55,9

[1] B. D. P.-B. O. P.

СПбГУ

Таблица № 555

Государственный долг отдельных стран

(в местной валюте — в миллионах) [1 4]

Страна и валюта	Год и месяц	Государственный долг	
		Всего	В том числе внешний
Европа			
Австрия (шиллинги)	XII 1931	2 262	2 031
	XII 1933	3 288	2 404
	XII 1934	3 526	2 413
Албания (франки)	I 1933	...	68
Бельгия (франки)	XII 1929	52 305	27 668
	XII 1932	55 852	26 896
	XII 1933	56 892	26 714
Болгария (левы)	I 1930	...	17 108
	III 1931	23 276	17 108
	IV 1932	22 692	16 404
	IV 1933	23 042	16 154
	I 1935	21 840	14 676
Великобритания (фунты стерлингов)	IV 1929	7 500	1 084
	IV 1932	7 648	1 091
	IV 1933	7 860	1 060
	IV 1934	8 030	1 036
	IV 1935	...	...
Венгрия (пенго)	VII 1929	1 708	1 526
	VII 1932	1 804	1 545
	VII 1933	1 684	1 357
	VII 1934	1 624	1 267
	IV 1936	1 663	1 281
Германия (рейхсмарки) *	III 1930	10 375	854
	IV 1932	12 137	3 220
	IV 1933	12 331	3 042
	IV 1934	12 407	2 059[5]
	XII 1934	11 761	1 820[5]
Голландия (гульдены)	XII 1929	2 727	—
	I 1932	2 867	—
	I 1933	3 092	—
	I 1934	3 371	—
Греция (драхмы)	I 1930	38 692	29 410
	IV 1932	43 023	32 651
	IV 1933	43 148	32 488
	IV 1934	42 966	32 305
Дания (кроны)	IV 1929	1 373	722
	IV 1932	1 264	691
	IV 1933	1 261	665
	IV 1934	1 334	670
Ирландия (фунты)	IV 1929	24	...
	IV 1932	32	...
	IV 1933	31	...
	IV 1934	50	...
Испания (пезеты)	I 1929	18 776	918
	I 1932	20 257	911
	I 1933	21 027	918
	I 1934	21 550	918
Италия (лиры)	VII 1929	88 932	1 808
	VII 1932	97 268	1 696
	VII 1933	98 868	1 653
	VII 1934	104 230	1 608
	II 1935	106 563	1 559
Латвия (латы)	IV 1929	113	112
	IV 1932	107	106
	IV 1933	106	103
	I 1935	92	90
Литва (литы)	XII 1929	90	89
	I 1933	153	150
	I 1934	116	115
Норвегия (кроны)	VII 1929	1 579	794
	VII 1932	1 522	743
	VII 1933	1 563	736
	VII 1934	1 526	716
Польша (злоты)	I 1929	4 170	3 810
	IV 1932	5 041	4 593
	IV 1933	5 055	4 524
	I 1934	4 304	3 544
	I 1935	4 692	3 345
Румыния (леи)	XII 1929	152 630	135 967
	I 1932	179 327	162 182
	IV 1933	133 624	114 317
	IV 1935	139 084	114 424
Финляндия (марки)	XII 1929	3 784	3 374
	I 1933	6 223	5 490
	I 1934	4 753	3 950
Франция (франки)	I 1929	454 071	...
	IV 1932	459 746	175 430[5]
	IX 1934	503 519	...
Чехословакия (кроны)	XII 1929	32 670	5 307
	I 1933	35 437	7 017
	I 1934	37 325	6 978
	I 1935	37 268	8 235
Швейцария (франки)	XII 1929	2 073	276
	I 1932	2 113	168
	I 1933	2 080	168
	I 1934	2 182	42
	I 1935	2 027	—
Швеция (кроны)	VII 1929	1 835	...
	VII 1932	2 155	...
	VII 1933	2 359	...
	VII 1934	2 349	...
	V 1935	2 523	...
Эстония (кроны)	IV 1929	116	111
	IV 1932	122	110
	IV 1934	135	120
	I 1935	144	126
Югославия (динары)	VII 1929	39 072	29 931
	VII 1932	41 190	32 763
Америка			
Аргентина (пезо)	I 1929	2 685	1 371
	I 1933	3 461	942
	I 1934	3 651	...
Боливия (боливиано)	IV 1929	189	170
	I 1932	216	173
	I 1933	280	173
	I 1934	383	225

Продолжение таблицы № 555

Страна и валюта	Год и месяц	Государственный долг	
		Всего	В том числе внешний
Бразилия (мильрейсы)	I 1931	6 947	5 003
	I 1935	15 991[2]	9 358[3]
Венецуэла (боливары)	VI 1929	65	36
	VII 1932	24	1
	I 1934	22	—
Гватемала (кветцалы)	I 1930	16	14
	I 1932	15	15
	I 1934	17	17
Гаити (гурды)	IX 1931	78	66
	X 1933	67	58
	II 1935	58	...
Гондурас (пезо)	VIII 1929	29	11
	VIII 1931	27	10
	VIII 1934	29	8
Канада (доллары)	IV 1929	2 647	481
	IV 1932	2 832	506
	IV 1934	3 141	706
Колумбия (пезо)	I 1929	...	70
	I 1933	148	80
	I 1935	151	66
Коста-Рика (колоны)	I 1929	84	69
	I 1933	108	77
	I 1934	114	84
Мексика (пезо)	I 1933	1 052	1 021
Нью-Фаундленд (доллары)	VI 1929	86	...
	VI 1932	90	...
Никарагуа (кордоба)	II 1934	7	2
Панама (бальбоа)	VI 1930	18	16
	VII 1934	19	20
Парагвай (пезо)	XI 1928	300	193
	XI 1929	340	180
	XII 1932	346	140
	XII 1933	360	142
Перу (солы)	I 1930	315	221
	VII 1932	532	402
	VII 1934	679	448
Сальвадор (колоны)	I 1930	43	39
	I 1932	49	37
	XII 1934	48	39
Соединенные Штаты (доллары)	VII 1929	16 931	—
	VII 1930	16 185	—
	VII 1931	16 801	—
	VII 1932	19 487	—
	VII 1933	22 539	—
	VII 1934	27 053	—
	VII 1935	31 087	—
Уругвай (пезо)	I 1931	239	153
	I 1935	...	146
Чили (пезо)	I 1931	3 242	2 483
	I 1932	3 394	2 784
	I 1934	4 092	2 827
Экуадор (сукрэ)	I 1930	123	111
	I 1933	142	120
	I 1934	202	161
Африка			
Египет (египетск. фунты)	V 1929	...	90
	V 1932	...	97
	V 1934	...	96
Южно-Африканский Союз (фунты)	III 1930	250	156
	IV 1932	264	160
	IV 1934	274	165
	IV 1935	276	157
Азия			
Британская Индия (рупии)	III 1930	11 365	4 882
	IV 1932	12 136	5 064
	IV 1934	12 124	5 116
Ирак (динар)	I 1933	0,1	0,1
Иран (реалы)	III 1929	95	83
	III 1931	167	160
	VIII 1933	114	107
Сиам (бааты)	IV 1935	...	87
Турция (фунты турецкие)	VI 1933	442	214
	VI 1934	434	219
Япония (иены)	IV 1929	5 846	1 451
	IV 1930	5 959	1 447
	IV 1931	6 155	1 479
	IV 1932	6 412	1 473
	IV 1933	7 374	1 390
	IV 1934	8 683	1 415
	IV 1935	9 610	1 403
Океания			
Австралийский Союз (фунты)	VII 1929	1 104	572
	VII 1932	1 188	602
	VII 1934	1 223	593
	VII 1935	1 234	592
Новая Зеландия (фунты)	IV 1929	264	153
	IV 1932	282	164
	IV 1934	303	164

[1] A. S. N. [2] В том числе военные долги 170 174 млн. франков. [3] Столь резкое увеличение суммы долга объясняется резким падением курса мильрейсов. [4] В разных источниках данные о внешней задолженности отдельных стран резко между собою расходятся, отражая интересы буржуазии той страны, которая публикует исчисления. Данные Лиги Наций также обладают этим недостатком, но они выбраны для настоящего «Справочника» как более уточненные. Приводимые цифры не всегда вполне сопоставимы. Межсоюзнические долги включены в число долгов (исключение составляет Италия); репарации исключены из долгов (кроме Болгарии). Ряд стран включает также государственные боны, казначейские знаки и другие субституты денег в обращении. Долги национальным банкам повсюду включены, но обязательства государственных предприятий национальному банку исключены (где это было возможно). Различие между внутренним и внешним долгом устанавливалось в одних случаях согласно тому, в какой валюте выражен долг; в других случаях в зависимости от места выпуска займа — на внутреннем или внешнем рынке, или, наконец, в зависимости от места пребывания держателей облигаций. В некоторых странах долг отечественным банкам признается иностранным, если в свою очередь эти банки получили капитал, предназначенный для займа из-за границы. [5] Уменьшение в основном, основано на оценке марки как твердой валюты и потому фиктивно. Значительная задолженность муниципалитетов и местных правительств не включена.

Таблица № 556

Внешняя задолженность 49 стран по отношению ко всему государственному долгу этих стран (в процентах) [1]

(Военные долги включены; данные на последнюю дату, на которую имеются сведения)

Страны	%	Страны	%	Страны	%
Соединенные Штаты	0	Колумбия	43	Польша	73
Голландия	0	Бельгия	47	Греция	75
Швейцария	2	Норвегия	47	Венгрия	77
Испания	4	Парагвай	48	Югославия	79
Швеция	9	Австралия	49	Экуадор	80
Великобритания	13	Турция	50	Сальвадор	81
Германия	15	Дания	50	Финляндия	83
Италия	15	Новая Зеландия	54	Панама	84
Япония	15	Южно-Африканск. Союз	57	Гаити	87
Чехословакия	19	Боливия	59	Эстония	89
Канада	23	Бразилия	59	Иран	94
Аргентина	27	Уругвай	61	Латвия	97
Гондурас	28	Австрия	65	Мексика	97
Никарагуа	29	Перу	66	Литва	99
Франция	38	Болгария	68	Ирак	100
Британская Индия	42	Чили	69	Гватемала	100
		Коста-Рика	72		

[1] Составлено на основании предыдущей таблицы.

Таблица № 557

Баланс межправительственных военных долгов по состоянию на 1/VII 1931 г. [1] [2]

(В миллионах долларов)

Страны	Общая сумма, причитающаяся к получению	Общая сумма подлежащих выплате платежей	Сальдо	Страны	Общая сумма, причитающаяся к получению	Общая сумма подлежащих выплате платежей	Сальдо
Соед. Штаты	20 822,7	—	+20 822,7	Греция	261,1	165,3	+ 50,8
Япония	109,5	—	+ 109,5	Португалия	159,5	109,5	+ 50,0
Голландия	18,3	—	+ 18,3	Румыния	447,2	422,0	+ 25,2
Канада	13,2	—	+ 13,2	Германия	0,2	25 609,6	—25 609,4
Норвегия	6,2	—	+ 6,2	Польша	4,4	666,1	— 661,7
Швейцария	4,6	—	+ 4,6	Чехословакия	1,1	424,8	— 423,7
Люксембург	4,0	—	+ 4,0	Болгария	0,6	78,6	— 78,0
Швеция	1,9	—	+ 1,9	Венгрия	4,2	35,0	— 30,8
Австралия	0,8	—	+ 0,8	Австрия	—	116,1	— 116,1
Дания	0,5	—	+ 0,5	Эстония	—	45,5	— 45,5
Франция	13 855,8	10 497,1	+ 3 358,7	Латвия	—	24,7	— 24,7
Великобрит.	10 685,8	9 754,2	+ 931,6	Финляндия	—	19,0	— 19,0
Бельгия	1 454,2	849,0	+ 605,2	Литва	—	14,7	— 14,7
Югославия	874,1	338,6	+ 535,5				
Италия	4 056,6	3 571,7	+ 484,9	Всего	52 741,5	52 741,5	—

[1] Г. Маультон и Л. Позвольский. Военные долги, 1933 г.
[2] Включая репарационные платежи.

Денежные переводы эмигрантов и сезонных рабочих с места нового жительства или временной работы на старую родину [1]

(В миллионах золотых долларов)

	1924	1925	1926	1927	1928	1929	1930	1931	1932	1933	1934
Страны, отправляющие переводы											
Австралия [3]	...	...	...	...	3,9	4,1	3,4	1,3	1,0	1,0	...
Аргентина	28,6	28,5	27,8	35,3	32,9	31,5	26,3	14,4	...	...	...
Германия [4]	11,9	11,9	11,9	11,9	11,9	11,9	5,7	1,9	—	—	—
Голландск. Индия	...	6,0	6,0	6,0	6,0	6,0	4,8	4,0	3,2	2,8	2,4
Канада	17,9	18,7	20,5	22,4	23,2	23,2	23,0	12,6	6,3	4,4	4,5
Мексика	...	...	8,4	...	...	...	...	...	...	...	...
Соедин. Штаты	285,0	275,0	253,0	241,0	250,0	246,9	199,0	173,0	138,0	88,6	63,0
Турция	...	...	2,1	2,0	2,4	1,9	2,1	0,9	1,7	...	...
Уругвай	...	...	...	...	...	3,5	4,6	2,0	...	...	...
Франция [4]	52,3	95,7	107,3	98,0	86,0	98,0	98,0	70,6	47,0	31,3	39,2
Страны, получающие переводы											
Австралия [3]	...	...	...	...	2,7	2,8	2,7	1,7	1,2	1,1	...
Австрия	...	...	...	3,0 [2]	...	2,2 [2]	...	0,9 [2]	0,9 [2]	0,4 [2]	0,2 [2]
Албания	...	...	1,7	1,7	1,9	1,9	1,4	1,4	1,2	0,8	...
Бельгия	...	...	...	...	...	30,6	...	...	...	...	...
Болгария [6]	0,7	0,6	0,6	0,8	1,7	1,1	0,9	0,6	0,7	0,5	0,4
Великобритания	...	...	...	7,8 [2]	...	7,8 [2]	...	6,5 [2]	... [9]	... [9]	... [9]
Венгрия [2]	4,3	4,5	5,0	4,3	6,3	7,2	5,7	3,4	1,2	...	...
Германия [5]	14,3	14,3	14,3	14,5	14,3	14,3	...	...	...	...	...
Голландия	...	...	...	...	...	...	4,0	3,2	2,4	2,0	1,6
Греция	37,7	35,3	35,9	33,7	31,3	38,0	40,7	34,5	14,0	15,0	8,8
Дания	0,3	0,4	0,5	0,5	2,7	2,7	4,0	2,5	1,9	1,5	1,3
Ирландия [8]	13,3	14,5	14,6	11,7	12,0	12,0	11,0	18,1	14,2	9,9	...
Испания	...	...	...	...	...	...	...	30,9	38,1	...	...
Италия	100,3	138,5	133,8	121,2	120,7	122,3	120,0	90,8	55,0	...	...
Канада	13,8 [7]	15,2 [7]	25,5	26,4	28,1	27,5	17,7	11,3	6,1	4,2	3,9
Китай	...	...	...	...	118,8	119,9	96,8	...	...	41,0	50,8
Куба	...	...	...	0,2 [2]	...	0,3 [2]	...	0,2 [2]	...	...	...
Латвия	1,6	1,5	1,5	1,5	1,5	1,5	1,2	0,9	0,4	0,4	0,3
Литва	4,2	4,3	4,2	4,2	4,4	4,6	3,7	3,2	3,0	1,7	1,6
Мексика	...	...	13,7	...	...	...	...	...	...	...	...
Норвегия	...	...	3,1	3,6	4,0	4,8	3,5	3,3	2,5	1,2	0,8
Палестина	...	...	...	2,0 [2]	...	2,0 [2]	...	1,5 [2]	... [10]	... [10]	... [10]
Польша [6]	30,6	30,5	28,0	28,6	31,5	31,2	32,7	30,8	23,2	17,0	...
Португалия	...	...	...	5,0 [2]	...	4,0 [2]	...	2,5 [2]	2,0	1,6 [2]	... [11]
Румыния	3,5	2,9	2,3	2,4	2,1	4,8	4,2	...	...	...	...
Турция	...	...	...	1,5	1,0	1,0	0,5	0,4	0,4	...	...
Финляндия	5,0	4,8	5,0	5,0	5,0	4,8	4,0	2,9	3,4	2,2	1,3
Франция	...	...	...	1,0 [2]	...	1,0 [2]	...	0,5 [2]	0,3	...	...
Чехословакия	4,5	13,4	13,0	16,0	17,9	17,9	15,7	11,5	7,9	...	...
Швейцария	...	...	...	1,2 [2]	...	1,2 [2]	...	1,0 [2]	1,0 [2]	0,8 [2]	0,6 [2]

Продолжение на стр. 536

Продолжение таблицы № 558

	1924	1925	1926	1927	1928	1929	1930	1931	1932	1933	1934
Швеция	8,0	8,9	9,4	9,4	9,4	9,4	8,0	6,6	6,5	3,5	1,9
Эстония	...	...	...	1,2[2]	...	1,2[2]	0,1[2]	0,1[2]	0,1[2]	...	0,0[2]
Югославия[6]	...	...	13,2	13,7	16,0	17,0	...	...	...	...	...
Япония	39,6[6]	26,8[6]	24,8	26,0	28,2	28,1	24,2	15,5	...	...	...

[1] B. D. P.-B. O. P. [2] Поступления только из Соед. Штатов. [3] Год, начинающийся 1/VII. [4] Только заработная плата сезонных рабочих. [5] Переводы, получаемые студентами-иностранцами. [6] Суммы, привозимые из-за границы лицами, возвращающимися на родину, не включены. [7] Заработная плата канадских граждан, работающих в Соед. Штатах, не включена. [8] До 1931 г. исчисление явно преуменьшено. [9] Поступление переводов из США в эти годы составляло сумму от 3-х до 6-ти миллионов долларов. [10] Точных данных не имеется, но есть основания полагать, что поступления из США значительно выше, чем в предыдущие годы. [11] Неточные данные — около 2 млн. долларов (обесцененных).

Таблица № 559

Сальдо поступлений и расходов, производимых туристами в важнейших странах, в сопоставлении с поступлениями от туристов, прибывших из США

(В миллионах золотых долларов) [1]

Страны	Сальдо поступлений и расходов, производимых туристами				В том числе поступления от туристов, прибывших из США			
	1929	1932	1933	1934	1929	1932	1933	1934
Франция	+ 333,3	+ 98,0	...	+ 98,0	137,1	70,0	48,4	29,8
Италия	+ 110,7	+ 50,3	...	...	30,4	13,5	8,1	5,1
Швейцария[5]	+ 54,0	...	...	...	10,4	3,8	1,8	2,3
Бельгия	+ 29,2	...	...	...	1,7	0,5	0,3	...
Австрия	+ 27,4	...	...	...	2,9	2,0	1,7	1,0
Германия[2]	— 28,6	— 11,2	— 6,6	...	15,0	5,2	2,5	2,5
Великобритания[4]	— 101,5[3]	— 48,9	— 58,1	— 50,5	...	...	...	...
Соединен. Штаты	— 685,0	— 375,0	— 178,1	— 131,3	—	—	—	—
Канада	+ 186,4	+ 136,5	+ 43,9	+ 50,6	289,0	183,0	81,4	71,6
Аргентина	— 17,2	...	...	...	...	...	...	...
Китай	+ 10,2	...	+ 1,0	...	3,3	1,5	1,0	...
Япония	+ 1,2	+ 2,9	— 1,3	...	8,4	5,3	5,1	4,2
Голландск. Индия	— 32,2	— 12,1	— 8,9	— 8,4	...	...	...	...
Австралия	— 13,0	— 5,6	— 6,6	...	...	...	...	...
Южно-Африканский Союз	— 16,2	— 14,1	— 10,7	...	...	...	...	...

[1] B. D. P.-B. O. P.
[2] Исключая поступления от студентов-иностранцев. [3] 1930 г.
[4] Учтены только страны континентальной Европы. [5] Смотри также таблицу № 500.

Таблица № 560

Движение золота и девиз в кассах национальных банков в 1929—1936 гг.[1 2]

(Все данные в национальной валюте — в миллионах; все данные на конец соответствующего года, кроме 1936 г., для которого данные на конец января)

Страна и валюта	Годы	Запасы	
		золота	девиз
Европа			
Австрия[3] (шиллинги)	1929	169	572
	1932	149	39
	1933	189	13
	1934	242	35
	1935	242	112
	1936	242	74
Албания (франки)	1929	1,8	17,1
	1932	5,4	18,8
	1933	7,2	13,8
	1934	7,1	11,3
	1935	7,6	11,5
	1936	7,6	11,4
Бельгия[3] (франки)	1929	5 876	2 889
	1932	12 980	—
	1933	13 668	—
	1934	12 524	—
	1935	17 286	—
	1936	16 999	—
Болгария (левы)	1929	1 389	1 158
	1932	1 519	123
	1933	1 545	141
	1934	1 547	121
	1935	1 591	448
	1936	1 591	381
Великобритания (фунты стерлингов)	1929	146	—
	1932	121	—
	1933	192	—
	1934	193	—
	1935	201	—
	1936	201	—
Венгрия (пенго)	1929	163	39
	1932	97	14
	1933	79	12
	1934	79	20
	1935	79	33
	1936	79	34
Германия (марки)	1929	2 283	404
	1932	806	114
	1933	386	9
	1934	79	5
	1935	82	5
	1936	77	5
Голландия (гульдены)	1929	447	220
	1932	1 033	71
	1933	922	1
	1934	842	1
	1935	643	2
	1936	669	2
Греция (драхмы)	1929	640	2 475
	1932	1 599	
	1933	3 954	
	1934	4 013	
	1935	3 261	
	1936	3 152	
Дания (кроны)	1929	172	90
	1932	133	— 5
	1933	133	— 27
	1934	133	— 68
	1935	118	— 73
	1936	118	— 68
Ирландия (фунты стерлингов)	1929	—	7,1
	1932	—	7,4
	1933	—	7,7
	1934	—	7,9
	1935	—	8,3
	1936	—	. . .
Испания (пезеты)	1929	2 566	103
	1932	2 259	285
	1933	2 261	279
	1934	2 268	281
	1935	2 255	280
	1936	2 253	281
Италия (лиры)	1929	5 190	6 964
	1932	5 839	3 078
	1933	7 092	2 078
	1934	5 811	1 845
	1935	3 027	2 140
	1936	. . .	. . .
Латвия (латы)	1929	24	56
	1932	36	12
	1933	45	3
	1934	46	3
	1935	45	6
	1936	45	7

СибГУ

Страна и валюта	Годы	Запасы	
		золота	девиз
Литва (литы)	1929	35	78
	1932	49	16
	1933	52	15
	1934	52	8
	1935	36	18
	1936	38	20
Норвегия (кроны)	1929	147	59
	1932	144	30
	1933	143	5
	1934	135	40
	1935	185	36
	1936	185	37
Польша (злоты)	1929	701	526
	1932	502	137
	1933	476	88
	1934	503	28
	1935	444	27
	1936	445	21
Португалия (эскудо)	1929	209	...
	1932	539	633
	1933	770	327
	1934	903	456
	1935	910	459
	1936	910	421
Румыния (леи)	1929	5 266	10 664
	1932	6 304	3 717
	1933	6 673	3 479
	1934	8 643	1 733
	1935	9 155	1 731
	1936	9 192	1 701
Финляндия (марки)	1929	302	683
	1932	304	736
	1933	323	1 324
	1934	323	1 436
	1935	472	1 325
	1936	485	1 346
Франция (франки)	1929	41 668	25 942
	1932	83 017	4 483
	1933	77 098	1 159
	1934	82 124	963
	1935	66 296	1 328
	1936	65 223	1 324
Чехословакия[4] (кроны)	1929	1 261	2 270
	1932	1 709	1 029
	1933	1 708	926
	1934	2 680	229
	1935	2 691	81
	1936	2 691	82
Швейцария (франки)	1929	595	353
	1932	2 471	18
	1933	1 998	27
	1934	1 910	7
	1935	1 389	7
	1936	1 389	13
Швеция (кроны)	1929	245	265
	1932	206	214
	1933	370	446
	1934	351	553
	1935	408	629
	1936	429	598
Эстония (кроны)	1929	6	21
	1932	15	2
	1933	20	2
	1934	28	4
	1935	34	2
	1936	34	1
Югославия (динары)	1929	1 046	...
	1932	1 761	201
	1933	1 795	111
	1934	1 785	121
	1935	1 432	33
	1936	1 461	31
Америка			
Аргентина[5] (песо)	1929	420	30
	1932	257	1
	1933	247	1
	1934	247	0
	1935	1 224	129
	1936	1 224	129
Боливия (боливиано)	1929	9	46
	1932	14	2
	1933	3	7
	1934	4	4
	1935	...	...
	1936	...	...

СПбГУ

Страна и валюта	Годы	Запасы	
		золота	девиз
Бразилия (мильрейсы)	1929	407	850
	1932	—	...
	1933	—	...
	1934	37	...
	1935	82	...
	1936	85	...
Венецуэла (боливары)	1929	94	2
	1932	77	3
	1933	77	4
	1934	105	...
	1935	...	...
	1936	...	...
Канада [11] (доллары)	1929	151	72
	1932	137	— 4
	1933	127	— 31
	1934	129	— 17
	1935	183	4
	1936	183	10
Колумбия (песо)	1929	22	15
	1932	12	5
	1933	14	2
	1934	12	2
	1935	10	5
	1936	10	5
Мексика (песо)	1929	15	—
	1932	8	—
	1933	18	—
	1934	27	—
	1935	42	—
	1936	...	—
Перу (солы)	1929	77	10
	1932	40	0
	1933	42	6
	1934	40	4
	1935	40	7
	1936	40	...
Сальвадор (колоны)	1929	9	...
	1932	6	...
	1933	7	...
	1934	12	1
	1935	12	1
	1936	13	3
Соединенные Штаты (доллары) [6]	1929	3 900	—
	1932	4 045	—
	1933	4 012	—
	1934	8 238	—
	1935	10 232	—
	1936	10 182	—
Уругвай (песо)	1929	66	...
	1932	47	...
	1933	49	...
	1934	47	...
	1935	43	...
	1936	42	...
Чили (песо)	1929	63	384
	1932	77	77
	1933	85	82
	1934	127	15
	1935	141	1
	1936	141	3
Экуадор (сукрэ)	1929	6	30
	1932	14	3
	1933	14	4
	1934	16	10
	1935	13	10
	1936	...	...
Африка			
Марокко (французск. франки)	1929	70	198
	1932	100	201
	1933	106	92
	1934	111	114
	1935	110	101
	1936	110	116
Египет (египетские фунты)	1929	4	28
	1932	7	15
	1933	7	18
	1934	6	17
	1935	6	22
	1936	6	...
Конго Бельгийское (франки)	1929	37	45
	1932	62	—
	1933	62	—
	1934	62	—
	1935	86	45
	1936	86	45
Южно-Африканский Союз (фунты стерлингов)	1929	8	7
	1932	8	—
	1933	17	19
	1934	22	10
	1935	26	11
	1936	27	5

СПбГУ

Страна и валюта	Годы	Запасы		Страна и валюта	Годы	Запасы	
		золота	девиз			золота	девиз
Азия							
Британская Индия[10] (рупии)	1929	322	756	Турция (лиры)	1929	...	...
	1932	415	568		1932	20	— 1
	1933	415	591		1933	25	— 4
	1934	415	834		1934	28	1
	1935	415	871		1935	29	— 3
	1936	415	885		1936	29	— 5
Голландская Индия (гульдены)	1929	140	23	Япония[7] (иены)	1929	1 072	...
	1932	104	19		1932	425	...
	1933	108	1		1933	425	...
	1934	114	1		1934	466	...
	1935	80	2		1935	504	...
	1936	80	2		1936	506	...
Индо-Китай (пиастры)	1929		45	**Австралия**			
	1932		26				
	1933		33	Австралийский Союз (фунты)	1929	18	6
	1934		38		1932	8	17
	1935		54		1933	0	33
	1936		49		1934	0	38
					1935	0	27
					1936	0	...
Сиам (бааты)	1929	—	97	Новая Зеландия (фунты)[8]	1929	7	—
	1932	—	4		1932	5	—
	1933	—	83		1933	5	—
	1934	—	100		1934	3	22
	1935	—	107		1935	3	21
	1936	...	107		1936	3	22

[1] «Bulletin mensuel de statistique», изд. Лиги Наций. Для стран, указанных в примечаниях 6, 7, 10 и 11, учтены запасы в государственном казначействе. [2] Клейменное золото, находящееся за границей, во всех случаях включено в запасы той страны, которая депонировала его за границу. Величина золотых запасов, выраженных в национальной валюте, всегда определялась по паритету. Девизные же резервы по большей части исчислены по стоимости их в момент покупки, выраженной в национальной валюте. [3] До III 1934 г. 1 австрийский шиллинг = = 0,21172 *г* золота; с IV 1934 г. новый шиллинг = 0,16667 *г* золота, и соответственно этому переоценен золотой резерв. [4] До I 1934 г. 1 чехословацкая крона = 0,04458 *г* золота; с II 1934 г. новая крона = 0,03715 *г* золота, и соответственно этому переоценен золотой резерв. [5] До V 1935 г. 1 аргентинский пезо = = 1,45161 *г* золота; с VI 1935 г. новый пезо = 0,2929 *г* золота, и соответственно переоценен золотой резерв. [6] До I 1934 г. 1 доллар США = 1,50463 *г* золота; с II 1934 г. новый доллар = 0,88 867 *г* золота, и соответственно этому переоценен золотой резерв. Запасы золота Федеральных резервных банков и правительства США. [7] Золото, принадлежащее государству и находящееся в частных банках, не включено в приводимые цифры. [8] Данные о резервах золота включают также и серебряные резервы, выделить которые источник не позволяет. [9] До III 1935 г. 1 бельгийский франк = 0,04184 *г* золота; с IV 1935 г. новый франк = 0,03013 *г* золота, и соответственно этому переоценен золотой резерв. [10] С IV 1935 г. запасы Резервного банка; до этой даты запасы государственного казначейства. [11] Золотые запасы правительства и банков.

СПбГУ

Золотые запасы капиталистических стран в едином денежном выражении — в миллионах золотых долларов [1] [6]

(Запасы в центральных банках и в казначействах на декабрь соответствующего года)

Страны	1929	1934	1935
Европа			
Австрия	24	27	27
Албания	0	1	1
Бельгия	163	348	346
Болгария	10	11	11
Великобрит. с Ирландией	711 [8]	938	977
Венгрия	29	14	14
Германия	543	36	37
Голландия	18	338	259
Греция	8	23	21
Дания	46	36	32
Данциг	5 [4]	5	2
Испания	495	438	435
Италия	275	306	207 [2]
Латвия	5	9	9
Литва	3	5	4
Норвегия	41	36	50
Польша	79	56	50
Португалия	8	40	40
Румыния	32	62	64
Финляндия	8	8	12
Франция	1 633	3 218	2 597
Чехословакия	37	66	66
Швейцария	159	268	268
Швеция	47	94	109
Эстония	2	7	9
Югославия	18	31	25
Итого (без СССР)	4 399	6 521	5 465 [3]
Америка			
Аргентина	405	238	238
Венецуэла	20 [4]	20 [4]	26 [4]
Канада	151	129	184
Колумбия	21	11	9
Перу	21	11	12
Соед. Штаты	3 900	4 865	6 043
Уругвай	68	48	40
Чили	8	17	17
Экуадор	1	3	4
Прочие страны [5]	10 [4]	27	29
Итого Сев. Америка	4 051	4 994	6 227
Итого Южн. Америка	554	375	375
Вся Америка	4 605	5 369	6 602
Африка			
Алжир	8	8	8
Египет	20	32	32
Бельг. Конго	1	2	2
Марокко	3	4	4
Ю.-Африк. Союз	39	109	127 [4]
Итого	71	155	173
Азия			
Брит. Индия	118	162	162
Голл. Индия	56	46	32
Иран	10 [4]	12 [4]	12 [4]
Стрэтс-Сеттльментс	2 [4]	2	2
Турция	...	13	14
Филиппины	1	1	1
Япония	534	232	250 [4]
Итого (без СССР)	721 [9]	468	473
Австралия	88	2 [7]	2 [7]
Новая Зеландия	34	15	14
Капиталистическ. мир	9 918 [9]	12 530	12 729 [3]

[1] «Bulletin mensuel de statistique», изд. Лиги Наций, № 1, 1936. [2] Данные на 20/X 1935 г. [3] Итог без Италии. [4] Ориентировочные подсчеты. [5] Главным образом Мексика, которая вошла в итог по Южной Америке. [6] 1 доллар США до обесценения = 1,50463 *г* золота. [7] Расхождение с предыдущей таблицей. [8] Без Ирландии. [9] Без Турции.

Платежные балансы 36 капиталистических стран в едином денежном выражении [1]

(В миллионах золотых долларов) [1 2 14]

Страна	Годы	Внешняя торговля и „услуги"			Перемещение капитала			Перемещение золота (Сальдо)	Сальдо пропусков и ошибок [3]
		Сальдо по внешней торговле	Сальдо по процентам и дивидендам на капитал	Сальдо по „услугам"	Итого (сальдо)	Сальдо по долгосрочным операциям	Сальдо по краткосрочным операциям	Итого (сальдо)		
Австралия [4]	1929/30	— 20,7	— 170,5	+ 14,6	—363,0	...	...	+ 169,9	+ 129,3	— 63,8
	1930/31	+ 66,7	— 167,8	+ 17,9	— 83,2	...	...	+ 13,6	+ 57,9	— 11,7
	1931/32	+ 116,2	— 111,6	+ 10,1	+ 14,7	...	...	— 53,3	+ 34,7	— 3,9
	1932/33	+ 64 0	— 99,4	+ 4,4	— 31,0			— 52,5	+ 57,5	— 26,0
	1933/34	+ 88,9	— 91,0	+ 0,4	— 1,7	...	...	— 78,9	+ 20,3	— 60,3
Албания	1929	— 4,8	—	+ 2,7	— 2,1	...	...	+ 3,0	—	+ 0,9
	1932	— 3,6	—	+ 1,7	— 1,9	...	...	+ 3,1	—	+ 1,2
	1933	— 2,4	— 0,1	+ 0,5	— 2,0	+ 1,6	+ 0,4	+ 2,0	—	—
Аргентина [15]	1928/29	+ 114,1	— 188,4	— 48,8	—123,1	+ 48,7	— 10,9	+ 37,8	+ 119,0	+ 33,7
	1929/30	— 103,1	— 157,8	— 37,7	—298,6	+ 175,7	— 8,3	+ 167,4	+ 56,1	— 75,1
	1930/31	+ 42,8	— 117,2	— 21,6	— 96,0	— 5,9	+ 7,3	+ 1,4	+ 123,0	+ 28,4
Бельгия [13] (влючая Люксембург и Конго) чст	1929	— 83,9	+ 52,9 [9]	+ 134,2	+ 103,2	...	...	...	— 37	...
Болгария	1929	— 12,8	— 7,8 [10]	— 0,5	— 21,1	+ 5,8	+ 15,5	+ 21,3	— 0,2	—
	1932	+ 3,2	— 3,7 [10]	+ 0,1	— 0,5	—	+ 0,5	+ 0,5	—	—
	1933	+ 2,2	— 1,3 [10]	— 0,2	+ 0,7	— 0,1	— 0,6	— 0,7	—	—
Бразилия	1932	+ 109,0	— 56,5	— 14,2	+ 38,3	...	...	— 48,9	+ 3,9	— 6,7
Великобритания и Сев. Ирландия [12]	1929	—1 854,2	+1 216,6	+ 1138,8 [11]	+ 501,2	...	...	...	+ 73,0	...
	1932	—1 006,2	+ 508,4	+ 301,5 [11]	—196,3	...	...	...	— 52,6	...
	1933	— 874,9	+ 513,7	+ 348,0 [11]	— 13,2	...	...	...	—649,6	...
	1934	— 886,6	+ 526,0	+ 357,6 [11]	— 3,0	...	...	...	—399,7	...
Венгрия	1929	— 7,8	— 28,3	— 1,1	— 37,2	+ 38,2	— 1,8	+ 36,4	— 0,8	— 1,6
	1932	— 1,5	— 3,3	+ 1,1	— 3,7	+ 0,2	+ 0,9	+ 1,1	— 0,6	— 3,2
Германия [8]	1929	+ 7,4	— 190,6	— 388,3	— 57,5	+ 157,2	+ 324,7	+ 481,9	+ 89,6	—
	1932	+ 251,1	— 214,4	+ 23,3	+ 60,0	+ 3,3	— 106,7	— 103,4	+ 43,4	—
	1933	+ 157,4	— 166,7	+ 18,1	+ 8,8	— 11,9	— 100,0	— 111,9	+ 103,7	—
	1934	...	...	...	...	...	...	...	...	...
Греция	1929	— 81,2	+ 7,4	+ 29,1	— 44,7	...	...	+ 44,7	—	—
	1932	— 30,3	+ 3,0	+ 15,7	— 11,6	...	...	+ 11,6	—	—
	1933	— 17,1	— 4,2	+ 24,3	+ 3,0	...	...	— 3,0	—	—
	1934	— 18,4	— 5,2	+ 17,5	— 6,1	...	...	+ 6,1	—	—
Дания	1929	— 22,0	— 16,9	+ 48,0	+ 9,1	— 6,7	— 2,7	— 9,4	—	— 0,3
	1932	— 0,9	— 14,0	+ 26,7	+ 11,8	— 7,0	— 10,7	— 17,7	+ 3,8	— 2,1
	1933	— 7,9	— 10,8	+ 25,9	+ 7,2	— 8,4	— 2,5	— 10,9	—	— 3,7
	1934	— 16,1	— 12,8	+ 25,0	— 3,9	— 4,5	+ 8,7	+ 4,2	—	+ 0,3
Индия Британская [5]	1928/29	+ 242,8	— 118,6	— 113,9	+ 10,3	+ 1,9	+ 65,2	+ 67,1	— 77,4	—
	1931/32	+ 69,6	— 108,7	— 56,1	— 95,2	+ 36,8	—122,9	— 86,1	+ 181,3	—
	1932/33	— 14,3	— 90,0	— 42,2	—146,5	— 17,0	— 7,8	— 24,8	+ 171,3	—
	1933/34	+ 65,8	— 82,4	— 29,6	— 46,2	— 52,3	— 40,0	— 92,3	+ 138,5	—
	1934/35	+ 25,0	— 72,2	— 31,0	— 78,2	— 19,2	— 19,3	— 38,3	+ 116,7	—
Индия Голландская [6]	1929	+ 135,0	— 127,0	— 70,4	— 62,4	— 24,9	+ 56,7	+ 31,8	— 4,0	— 34,6
	1932	+ 67,9	— 45,8	— 39,4	— 17,3	+ 11,3	+ 8,4	+ 19,7	+ 18,5	+ 20,9
	1933	+ 64,7	— 46,2	— 35,4	— 16,9	+ 13,7	+ 6,0	+ 19,7	+ 14,5	+ 17,3
	1934	+ 97,3	— 47,0	— 33,4	+ 16,9	+ 35,8	— 51,9	— 16,1	+ 10,4	+ 11,2

СТОП

Продолжение таблицы № 562

Страна	Годы	Внешняя торго		вля и „услуги“		Перемещение капитала			Перемещение золота (сальдо)	Сальдо пропусков и ошибок [3]
		Сальдо по внешней торговле	Сальдо по процентам и дивидендам на капитал	Сальдо по „услугам“	Итого (сальдо)	Сальдо по долгосрочным операциям	Сальдо по краткосрочным операциям	Итого (сальдо)		
Ирландия (доминион)	1929	— 65,3	+ 28,8						+ 0,8	
	1932	— 54,6	+ 15,3	...	...	...	...	...	+ 0,2	...
	1933	— 53,6	+ 12,6	...	...	...	...	...	—	...
Испания	1931	+ 50,1	+ 3,4	...	...	...	...	...		...
	1932	— 51,7	— 4,8	+ 27,8	— 18,9	— 0,2	+ 19,5	+ 19,3	—	+ 0,4
				+ 33,5	— 23,0	— 1,7	— 14,2	— 15,9	—	— 38,9
Италия (с колониями) чст [12 13]	1929	—338,5	— 52,6						— 12,1	...
	1930	—275,3	— 51,3	+306,3	— 84,8	...	...	...	— 5,1	...
	1931	— 76,0	— 47,0	+285,2	— 41,4	...	...	...	— 34,0	...
	1932	— 75,0	— 23,0	+207,0	+ 84,0	...	...	...	— 4,0	...
				+125,0	+ 27,0	...	...	...		
Канада [7]	1929	—180,9	—169,7						+ 46,5	...
	1932	+ 36,3	—169,2	+239,1	—111,5	...	...	...	+ 58,6	...
	1933	+ 81,7	—164,7	+137,8	+ 4,9	— 20,3	...	...	+ 67,2	...
	1934	+ 61,2	—138,5	+ 45,4	— 37,6	+ 45,0	...	...	+ 56,7	...
				+ 62,0	— 15,3	— 12,1	...	...		
Китай	1929	—179,2	—118,5						+ 1,3	— 22,8
	1933	—168,4	— 22,9	+201,0	— 96,7	...	...	+ 72,6	+ 40,2	— 60,0
	1934 [16]	— 58,3	— 26,8	+ 84,7	—106,6	...	...	+ 6,4	+ 22,5	+ 38,6
				— 85,0	— 0,1	...	...	+ 16,2		
Латвия	1929	— 9,7	— 1,1						—	1,3
	1932	+ 3,2	— 1,0	+ 5,9	— 4,9	+ 7,0	— 0,8	+ 6,2	—	1,7
	1933	— 0,8	— 0,8	+ 2,2	+ 4,4	— 0,4	— 1,5	— 1,9		
	1934	— 0,6	— 0,7	+ 1,8	+ 0,2	— 1,0	+ 2,4	+ 1,4	— 0,8	— 0,2
				+ 1,7	+ 0,4	— 0,4	+ 0,4	—	— 0,3	+ 0,1
Литва	1929	+ 1,3	— 0,5						— 0,1	+ 1,2
	1932	+ 1,1	— 0,8	+ 4,1	+ 4,9	+ 0,7	— 4,3	— 3,6	—	+ 0,4
	1933	+ 0,9	— 0,4	+ 2,3	+ 2,6	+ 0,7	— 2,9	— 2,2		
	1934	— 0,5	— 0,3	+ 0,8	+ 1,3	— 1,2	+ 0,2	— 1,0	— 0,3	—
				+ 1,4	+ 0,6	— 1,2	+ 0,6	— 0,6	—	—
Манчжурия и Квантунг	1934	— 38,7	— 10,8							
				+ 6,3	— 43,2	...	...	+ 62,6	—	+ 19,4
Мексика чст	1926	+143,6	—152,9							
				+ 0,9	— 8,4	+ 7,4	...	+ 7,7	—	0,7
Новая Зеландия [5]	1929/30	— 13,6	— 42,7							
	1931/32	+ 32,3	— 35,5	— 0,8	— 57,1	— 11,9	+ 30,6	+ 18,7	+ 5,3	— 33,1
	1932/33	— 31,3	— 26,9	— 3,7	— 6,9	+ 20,4	— 13,0	+ 7,4	+ 4,7	+ 5,2
	1933/34	+ 45,4	— 25,4	— 2,0	+ 2,4	— 4,1	+ 7,4	+ 3,3	+ 9,6	+ 15,3
				— 0,6	+ 19,4	— 10,4	— 60,1	— 70,5	+ 3,7	— 47,4
Норвегия	1929	— 63,3	— 18,5							
	1932	— 20,7	— 15,5	+ 71,6	— 10,2	— 3,8	+ 17,7	+ 13,9	—	+ 3,7
	1933	— 11,4	— 14,0	+ 43,0	+ 6,8	+ 0,7	— 12,9	— 12,2	—	— 5,4
	1934	— 18,6	— 10,7	+ 38,8	+ 13,4	— 7,2	— 4,7	— 11,9	— 3,7	— 2,2
				+ 36,4	+ 7,1	+ 3,5	— 11,0	— 7,5	— 1,7	— 2,1
Польша (без Данцига)	1929	— 51,9	— 42,6							
	1932	+ 13,9	— 32,0	+ 36,0	— 58,5	+ 4,7	+ 61,9	+ 66,6	— 9,1	— 1,0
	1933	+ 11,1	— 23,9	+ 23,1	+ 5,0	+ 3,9	— 7,5	— 3,6	— 1,5	— 3,6
	1934	+ 16,8	— 17,9	+ 21,9	+ 9,1	— 1,0	— 8,0	— 9,0	— 5,6	
				+ 11,9	+ 10,8	— 2,7	+ 1,7	— 1,0	— 5,3	
Соединенные Штаты	1929	+382	+699,0							
	1932	+150	+455,0	—681,0	+400,0	— 90,0	— 95,0	—185,0	—120,0	+ 95,0
	1933	+ 67	+325,0	—504,0	+101,0	+247,0	—489,0	—242,0	— 11,0	—152,0
	1934	+172	+196,0	—218,0	+170,0	+ 39,0	—383,0	—344,0	+139,0	— 31,0
				—141,0	+227,0	+120,0	+ 81,0	+201,0	—726,0	—298,0
Турция	1929	— 45,1	— 2,2						—	— 39,7
	1932	+ 6,0	—	— 2,7	— 50,0	+ 6,1	+ 4,2	+ 10,3	— 1,0	+ 3,3
				— 1,7	+ 4,3	—	...	...		

Страна	Годы	Внешняя торговля		Баланс по „услугам"		Перемещение капитала			Перемещение золота	Сальдо пропусков и ошибок [3]
		Сальдо по внешней торговле	Сальдо по процентам и дивидендам на капитал	Сальдо по „услугам"	Итого (сальдо)	Сальдо по долгосрочным операциям	Сальдо по краткосрочным операциям	Итого (сальдо)		
Финляндия	1929	— 14,5	— 10,3	+ 12,8	— 12,0	...	...	...	—	...
	1932	+ 17,5	— 9,0	+ 9,7	+ 18,2	...	...	...	—	...
	1933	+ 20,0	— 7,7	+ 7,4	+ 19,7	...	...	....	—	...
	1934	+ 19,5	— 5,7	+ 7,1	+ 20,9				—	...
Франция (включая все колонии, но для 1929 г. без Индо-Китая) чст [12] [13]	1929	— 435,4	...[17]	+ 752,4	+ 317,0 [9]	...	...	...	— 336,7	...
	1932	— 395,3	+ 45,6	+ 156,7 [9]	— 196,0 [9]	...	...	...	— 724,4	...
	1933	— 352,6	+ 72,5	+ 168,5 [9]	— 111,6 [9]	...	...	...	+ 81,1	...
	1934	— 264,5	+ 98,0	+ 125,1 [9]	— 45,0 [9]	...	...	...	— 58,8	
Чехословакия	1929	+ 15,4	— 10,7	+ 21,4	+ 26,1	— 34,8	+ 9,8	— 25,0	— 3,7	— 2,6
	1932	— 4,3	— 8,3	+ 4,7	— 7,9	+ 33,2	— 24,4	+ 8,8	— 1,8	— 0,9
	1933	+ 0,6	— 9,8	+ 7,8	— 1,4	+ 6,0	+ 3,7	+ 9,7	+ 0,1	+ 8,4
	1934	+ 22,9	— 8,4	+ 7,0	+ 21,5	— 12,0	+ 7,3	— 4,7	— 13,0	+ 3,8
Швеция	1929	+ 9,9	+ 8,1	+ 56,2	+ 74,2	— 0,5	— 25,5	— 26,0	— 2,9	+ 45,3
	1932	— 37,9	+ 23,6	+ 30,7	+ 16,4	+ 22,9	— 41,9	— 19,0	+ 1,3	— 1,3
	1933	— 2,6	+ 13,5	+ 25,7	+ 36,6	+ 9,5	— 43,0	— 33,5	— 7,4	— 4,3
	1934	—	+ 10,5	+ 21,4	+ 31,9	— 7,4	— 38,1	— 45,5	+ 12,1	— 1,5
Швейцария [12]	1928	— 92,1	+ 63,7	+ 84,0	+ 55,6	...	...	...	— 14,1	...
Эстония	1929	— 1,8	— 1,6	+ 1,0	— 2,4	— 0,2	+ 1,7	+ 1,5	—	— 0,9
	1932	+ 1,4	— 1,4	+ 0,8	+ 0,8	— 0,1	+ 0,6	+ 0,5	+ 0,1	+ 1,4
	1933	+ 1,8	— 1,0	+ 0,6	+ 1,4	— 0,1	— 2,2	— 2,3	—	— 0,9
	1934	+ 2,2	— 0,7	+ 0,3	+ 1,8	— 0,1	— 2,1	— 2,2	—	— 0,4
Южно-Африканский Союз	1929	— 183,4	— 76,4	— 24,1	— 283,9	— 8,6	+ 73,6	+ 65,0	+ 218,9	—
	1932	— 77,5	— 61,3	— 20,9	— 159,7	— 22,2	— 97,7	— 75,5	+ 235,2	—
	1933	— 89,1	— 57,5	— 12,9	— 159,5	— 6,9	— 23,9	— 30,8	+ 190,3	—
Югославия	1929	— 9,4	— 22,3	+ 44,5	+ 12,8	+ 14,5	— 22,7	— 8,2	— 0,1	+ 4,5
Япония (включая Корею и Формозу) [13]	1929	— 75,5	— 9,1	+ 93,4	+ 8,8	— 24,3	— 1,9	— 26,2	— 0,3	— 17,7
	1932	— 16,0	— 10,6	+ 42,4	+ 15,8	— 47,2	— 45,4	— 92,6	+ 31,5	+ 45,3
	1933	— 16,1	— 10,2	+ 28,2	+ 1,9	— 8,2	— 41,3	— 49,5	+ 7,0	— 40,6
	1934	— 23,6	...	...	+ 12,4	...	...	...	—	...

[1] «Чст» — означает, что платежный баланс составлялся частным лицом. Отсутствие этого знака указывает на официальное или официозное происхождение баланса. B. D. P-B. O. P.; ASN. [2] Положительное сальдо (+) означает уменьшение обязательств по отношению к заграница или увеличение обязательств заграницы по отношению к данной стране. Отрицательное сальдо (—) означает обратное. [3] «Сальдо пропусков и ошибки» означает, что при составлении платежного баланса были допущены пропуски и ошибки, в значительной степени вытекающие из того, что буржуазные государства фальсифицируют или не могут в силу «святости коммерческой тайны» получить данные по ряду статей, входящих в состав платежного баланса. Знак + или — указывает на направление, в сторону которого были допущены ошибки. [4] Хозяйственный год с 1/VII по 30/VI. [5] Хозяйственный год с 1/IV по 31/III. [6] Не учтена реинвестиция прибылей, полученных иностранцами в данных странах. [7] Не учтены фрахты, уплаченные отечественному флоту за импортированные товары. Благодаря этому данные о внешней торговле Канады не совсем сопоставимы с данными других стран, которые всегда учитывают импорт по ценам «сиф», т. е. включая расходы по фрахту и страховке в пути, а экспорт по ценам «фоб» (т. е. франко борт корабля). [8] Долгосрочное и краткосрочное перемещения капитала разграничены весьма условно. [9] Сюда включено также погашение межсоюзнической задолженности, еще и проценты, выплачиваемые по краткочено также погашение государственных займов. [10] Сюда включено. [11] Сюда включены также, кроме пога шения межсоюзнической задолженности, страны, играющие руководящую роль в Лиге Наций, срочным операциям. [12] Обращает на себя внимание, что Великобритания, Франция и Италия, не представляет полноты и формы платежного баланса. Швейцария, на территории которой нахо меньше всего подчиняются требованиям, установленным Лигой Наций в отношении дятся все центральные экономические учреждения Лиги, вовсе не жных балансов. [13] Включение в платежный баланс метрополии данных и о колониях преследует определенную цель — скрыть эксплоатацию колоний. Выделить колонии не представляется возможным по состоянию материалов (в источнике). [14] Перевод в золотые доллары сделан по среднегодовому курсу национальной валюты. [15] Хозяйст венный год с 1/X по 30/IX. [16] Для 1934 г. Китай без Манчжурии. [17] Включено в «сальдо по услугам». [18] Смотри также таблицы №№ 225, 232, 260, 286, 318, 329. 337, 350, 367, 382, 383, 396, 462, 480, 492, 501, 508, 531.

ОГПУ

Таблица № 563

Платежные балансы Соединенных Штатов, Германии, Великобритании и Франции до империалистической войны (средняя за шестилетие 1908—1913 гг.) [1] [2]

(Сальдо каждой статьи в миллионах золотых марок)

Статьи	Соединенные Штаты	Германия	Великобритания	Франция
Внешняя торговля	+ 2020	— 1 470	— 3 050	— 680
Расходы туристов за границей „Услуги“	— 1 450	+ 550	+ 2 060	+ 780
Проценты и дивиденды	— 1 050	+ 970	+ 4 410	+ 1 410
Перемещение капитала	+ 470	+ 150	— 3 410	— 1 550
„ золота	+ 10	— 200	— 10	+ 40

СПбГУ

[1] Подсчеты Reithinger'a, опубликованные в W. D. 30/XII 1932. [2] Положительное сальдо (+) означает уменьшение обязательств данной страны по отношению к заграницe или увеличение обязательств заграницы по отношению к данной стране.

ПРИЛОЖЕНИЯ

СПбГУ

СПбГУ

ТАБЛИЦА МОНЕТНЫХ ПАРИТЕТОВ И КУРСОВ ВАЛЮТ

Страны	Наименование „золотой" денежной единицы	Паритет 1929 г.				Курс в процентах к паритету		
		в копейках	в английск. пенсах	в центах (США)	в рейхсмарках (Германия)	15/IX 1931 г. [11]	II 1933 г. [12]	I 1936 г.
Великобритания	фунт. стерл. (£)					99,9	70,3	60,3
Ирландия	» » »					99,9	70,8	60,3
Южн.-Афр. Союз	» (SA £)					99,9	70,0	59,6
Австралия	» (A £)	945,8	240,0	486,7	20,43	76,5	56,1	47,9
Нов. Зеландия	» (NZ £)					91,0	56,4	48,3
Брит. Вост. Афр.[1]	вост.-афр. фунт					100,1	71,5	60,3
Брит. Зап. Афр.[2]	фунт					100,1	70,8	60,3
Палестина	палест. фунт					100,1	70,8	60,3
Брит. Индия[3]	рупия (Rp)	70,8	18,0	36,5	1,53	98,6	70,8	60,7
Брит. Малайя	малайск. долл.	110,2	28,0	56,8	2,38	100,1	69,7	60,5
Египет	егип. фунт (LE)	960,8	243,8	494,3	20,75	99,9	70,3	60,3
Сиам	баат[8]	86,0	21,8	44,2	1,86	99,3	70,9	60,8
Португалия	эскудо[13]	8,6	2,2	4,4	0,19	99,6	70,1	60,3
Аргентина	зол. песо	187,5	47,6	96,5	4,05	66,1	60,7	46,1
Парагвай	песо[6]	187,5	47,6	96,5	4,05	62,2	47,4	42,0
Уругвай	уругв. песо	201,0	51,0	103,3	4,34	41,1	45,8	45,7
Бразилия	мильрейс	23,2	5,90	12,0	0,50	51,8	63,8	41,6
Греция	драхма	2,5	0,64	1,3	0,05	99,8	43,2	43,0
Эстония	крона					99,7	00,1	60,6
Швеция	крона	52,1	13,2	26,8	1,12	99,9	168,2	56,5
Норвегия	крона					99,7	65,6	55,0
Дания	крона					99,7	57,0	48,9
Финляндия	финск. марка	4,9	1,24	2,5	0,11	100,0	59,2	51,4
Соед. Штаты	доллар ($)	194,3	49,32	100,0	4,20	100,0	00,0	59,2
Куба	песо					100,0	100,2	59,1
Филиппины	песо	97,2	24,66	50,0	2,10	98,8	100,0	59,0
Гаити	гурд	38,9	9,86	20,0	0,84	98,8	195,5	59,5
Гватемала	кветцал	194,3	49,32	100,0	4,20	100,2	100,2	59,0
Гондурас	лемпира	97,2	24,66	50,0	2,10	95,3	95,5	59,0
Панама	бальбоа	194,3	49,32	100,0	4,20	100,2	100,3	59,0
Эквадор	сукрэ	38,9	9,86	20,0	0,84	98,8	80,0	28,5
Коста-Рика	колон	48,6	12,33	25,0	1,05	100,0	85,6	35,2
Никарагуа	кордоба	194,3	49,32	100,0	4,20	98,3	69,0	53,7
Сальвадор	колон	97,2	24,66	50,0	2,10	98,6	76,2	47,5
Колумбия	золот. песо	189,2	48,0	97,3	4,09	99,2	97,0	34,9
Венецуэла	боливар	37,5	9,52	19,3	0,81	88,3	82,9	77,7
Боливия	боливиано	70,8	18,0	36,5	1,53	97,2	45,7	39,8
Перу	сол	54,4	13,8	28,0	1,18	99,1	61,8	52,7
Чили	зол. песо[15]	23,6	6,00	12,2	0,51	98,6	49,5	24,8
Канада	доллар	194,3	49,32	100,0	4,20	99,0	83,5	59,1
Франция[4]	франк	7,5	1,90	3,9	0,16	100,1	100,1	10,0

СТОК

Страны	Наименование „золотой" денежной единицы	Паритет 1929 г.				Курс в %%% к паритету		
		в копейках	в английск. пенсах	в центах (США)	в рейхсмарках (Германия)	15/IX—1931 г.[11]	II 1933 г.[12]	1 1936 г.
Индо-Китай . . .	пиастр [10]	75,0	19,0	39,2	1,64	100,1	99,3	99,8
Швейцария . . .	франк	37,5	9,52	19,30	0,81	101,1	100,4	100,1
Испания	песета					46,8	42,7	42,1
Бельгия [5]	бельга [9]	27,0	6,86	13,9	0,58	100,0	100,4	72,0
Югославия	динар	3,4	0,87	1,76	0,07	100,3	77,2	77,2
Румыния	лея	1,16	0,29	0,60	0,025	99,8	99,6	72,6
Чехословакия . .	крона	5,7	1,44	2,96	0,12	100,0	100,0	83,0
Польша	злоты	21,8	5,53	11,2	0,47	99,9	99,8	99,8
Италия [4]	лира	10,2	2,59	5,3	0,22	99,4	97,2	90,2
Албания	франк	37,5	9,52	19,30	0,81	100,2	100,3	99,7
Голландия [6] . . .	гульден (hfl)	78,1	19,82	40,2	1,69	100,4	100,2	100,3
Япония [7] [17]	иена	96,9	24,58	49,8	2,09	99,1	41,7	34,4
Германия	рейхсмарка	46,3	11,75	23,8	1,00	98,9	100,0	100,3[19]
Австрия	шиллинг	27,4	6,95	14,07	0,59	99,2	81,5	78,2
Венгрия	пенго	34,0	8,62	17,5	0,73	99,7	99,7	100,0[19]
Болгария	лев	1,4	0,36	0,7	0,03	100,6	99,7	98,8[19]
Данциг	данц. гульден [14]	37,8	9,6	19,5	0,82	99,8	99,9	97,5
Латвия	лат	37,5	9,52	19,30	0,81	100,1	100,1	100,0[19]
Литва	лита	19,4	4,93	10,0	0,42	99,7	100,2	99,7
Турция	тур. ф. (LT)	854,5	216,86	439,7	18,46	10,7	10,7	98,0
Китай	кит. доллар	81,1	20,60	41,76	1,75	44,5	48,6	42,0
Гонг-Конг	гонгк. доллар	91,7	23,26	47,17	1,98	49,8	. . .	40,4
Иран	риал	17,4	4,40	8,93	0,38	. . .	67,0	34,5
Мексика [18]	серебр. песо	96,9	24,58	49,8	2,09	98,3	57,0	32,9

[1] Кения, Уганда, Танганийка, Родезия. [2] Золотой Берег, Сиерра-Леоне, Нигерия, Гамбия. [3] Та же валюта на Цейлоне, на о-ве Маврикия, Занзибаре, во Франц. Индии и в Брит. Сомали. [4] Та же валюта почти во всех колониях. [5] Та же валюта в Бельг. Конго. [6] Та же валюта в Голл. Индии. [7] Та же валюта в колониях. [8] 11 баат = 1 ф. стерл. [9] Тот же паритет у люксембургского франка. [10] 10 франц. франков. [11] Срок 15/IX 31 г. взят в связи с отменой 21/IX 1931 г. в Великобритании золотого стандарта и в связи с падением курса фунта стерлингов после этой отмены. [12] Этот срок взят в связи с начавшимся после него падением курса американского доллара. [13] 110 эскудо = 1 ф. стерл. [14] 25 данц. гульденов = 1 ф. стерл.; с 2/V 1935 г. установлен новый золотой паритет, равный 57,63% старого. [15] 40 золот. песо = 1 ф. стерл. [16] Законом установлен курс — 18,75 парагвайских песо равны одному аргентинскому бумажному песо. [17] Валюта Манчжурии: в 1935 г. гоби поддерживался на уровне японской иены. [18] Другие страны серебряной валюты: Абиссиния (1 талер Марии Терезии — 23,91 *г* сер.), Афганистан (1 афгани в 1933 г. = 1/3 инд. рупии). [19] Официальный курс является чисто номинальным. Фактически валюта страны продается за границей значительно дешевле официального курса.

ОТОЗ

СРАВНИТЕЛЬНЫЕ ТАБЛИЦЫ МЕР И ВЕСОВ

I. Система международных метрических мер [1]

1. Меры веса

1 метрическая тонна = 10 квинталам = = 1 000 килограммам.
1 квинтал или метрический центнер = = 100 килограммам.
1 килограмм = 1 000 граммам.
1 грамм = 10 дециграммам = 100 сантиграммам = 1 000 миллиграммам.

2. Меры линейные

1 километр = 1 000 метрам.
1 метр = 10 дециметрам = 100 сантиметрам.
1 сантиметр = 10 миллиметрам.
1 миллиметр = 1 000 микронам.

3. Меры площадей, или квадратные

1 кв. километр = 100 гектарам.
1 гектар = 100 арам.
1 ар = 100 кв. метрам.
1 кв. метр = 10 000 кв. сантиметрам.

4. Меры кубические

1 куб. метр или стер = 1 000 куб. дециметрам.
1 куб. дециметр или литр = 1 000 куб. сантиметрам.
1 гектолитр = 100 литрам.

II. Система английских мер

1. Меры веса (торговый вес)

1 английская или большая тонна (long ton) = 20 центнерам = 2 240 торг. фунтам (Avoir du poids. Pound).
1 центнер (hundredweight) = 112 торгов. фунтам.
1 квартер = 28 торг. фунтам.
1 торгов. фунт = 16 торгов. унциям = = 256 драхм = 7 000 гран.
1 тройский фунт = 12 тройск. унциям = 5.760 гранам.
1 короткая тонна (short ton) = 2 000 фунтам.

2. Меры линейные

1 англ. миля = 8 фурлонгам = 1 760 ярд.
1 фурлонг = 220 ярдам.
1 цепь = 22 ярдам.
1 поль, род или перч = $5^1/_2$ ярдам.
1 ярд = 3 футам = 36 дюймам.

3. Меры площадей, или квадратные

1 кв. англ. миля = 640 акрам.
1 акр = 160 кв. перчам = 4 840 кв. ярдам.
1 кв. ярд = 9 кв. футам.
1 кв. фут = 144 кв. дюймам.

4. Меры объема тел, или кубические

1 куб. ярд = 27 куб. футам.
1 куб. фут = 1 728 куб. дюймам.

5. Меры объема сыпучих и жидких тел

Основная мера — галлон — вмещает 10 англ. фунтов воды при 62° Фаренгейта и давлении в 30 дюймов.
1 квартер = 8 бушелям.
1 бушель = 8 галлонам = 4 пекам.
1 галлон = 4 квартам = 8 пинтам.
1 пинта = 4 джилям.

III. Сравнительная таблица метрических и английских мер

Метрические меры	Английские меры
Меры веса	
1 метр. тонна.	0,9842064 англ. большой тонны.
1 квинтал.	1,9684128 » центнера.
1 килограмм.	2,2046223 » фунта.
1 грамм.	15,432356 » грана.
1,0160470 метр. тонны.	1 англ. больш. тонна (2 240 англ. фун.).
0,90718486 » »	1 английская малая тонна (2 000 англ. фунт.)
50,802352 килограммам.	1 англ. центнер.
0,45359243 »	1 » торг. фунт.
373,242 грамма	1 » тройск. фунт.
31,106 грамма.	1 тройск. унция.

[1] К настоящему времени метрическая система введена (с разной степенью обязательности) во всех странах, кроме Великобритании, стран Британской империи, Абиссинии, Доминиканской республики и Сиама.

Метрические меры	Английские меры

Линейные меры

1 километр.	0,621371 англ. мили.
1 метр.	1,09361 ярда.
1 сантиметр.	0,393701 дюйма.
1,60934 километра.	1 англ. миля.
0,914400 метра.	1 ярд.
30,4800 сантиметра.	1 фут.

Меры квадратные, или площадей

1 кв. километр.	0,386102 кв. мили.
1 гектар.	2,47105 акра.
1 ар.	119,599 кв. ярда.
1 кв. метр.	10,7639 » фута.
2,58999 кв. километра.	1 кв. англ. миля.
0,404686 гектара.	1 акр.
0,836127 кв. метра.	1 кв. ярд.
0,092903 » »	1 кв. фут.

Меры объема тел, или кубические

1 куб. метр, или стер.	35,3147 куб. фута.
1 » дециметр.	0,0353147 куб. фута.
1 » сантиметр.	0,0610237 » дюйма.
0,764555 куб. метра.	1 куб. ярд.
28,3168 » дециметра.	1 » фут.
16,3871 » сантиметра.	1 » дюйм.

Меры объема сыпучих и жидких веществ

1 гектолитр.	2,7497 бушеля. 21,998 галлона.
1 литр.	0,027497 бушеля. 1,7598 пинты.
2,9094 гектолитра.	1 квартер.
36,368 литра.	1 бушель.
4,5460 »	1 галлон.
1,1365 »	1 кварта.
0,56825 »	1 пинта.

IV. Разные меры, кроме метрических и английских

1. Турция

1 кантар = 44 оки = 56,396 килограмма.
1 оки = 400 драхмам = 1,283 килограмма.
1 киле = 0,912 бушеля = 33,168 литра.
1 аршин (земельное измерение) = 75,77 сантиметра.
1 аршин (для измерения мануфактуры) = 68,48 сантиметра.
1 денюм = 0,227 акра = 0,092 гектара.
1 джериб = 1 гектару.

2. Египет

1 кантар = 36 оки = 44,47 килограмма.
1 оки = 400 диргем (драхм) = 1,236 килограмма.
1 ардеб = 5,444 бушеля = 198 литров.
1 дира-балади = 22,8 дюйма = 0,58 метра.
1 феддан = 0,420 гектара.

3. Греция [1]

1 кантар = 44 оки = 56,4 килограмма.
1 пик = 27 дюймам = 0,686 метра.
1 стремма = 0,247 акра = 0,1 гектара.

4. Япония

1 кин = 600 грамм.
1 кван = 3,74 килограмма.
1 коку (для сыпучих тел и жилкостей) = 180,4 литра.
1 шаку = 0,303 метра.
1 ри = 3,927 километра.
1 шо или тё (земельная мера) = 10 тан = 0,99 гектара.

5. Соединенные Штаты

1 бушель = 35,238 литра = 0,97 англ. бушеля.
1 барриль (мука) = 196 англ. фунтам = 88,91 килограмма.
1 » (сыр. нефть) = 42 галлонам = 190,9 литра.
1 » (экспортный керосин) = 50 галлонам = 227,3 литра.
1 коротк. тонна = 2 000 англ. фунт. = 907,2 килограмма.

6. Старые русские меры

1 пуд = 40 фунтам = 16,3805 килограмма.
1 фунт = 32 лотам = 96 золотникам = 0,4095 килограмма.
1 верста = 500 саженям = 1,0668 километра.
1 сажень = 3 аршинам = 7 футам = 2,1336 метра.
1 аршин = 16 вершкам = 28 дюймам = 0,7112 метра.
1 четверть = 8 четверикам = 64 гарнцам = 2,099 гектолитра.
1 гарнец = 3,28 литра.
1 ведро = 10 штофам = 12,3 литра.
1 десятина = 1,093 гектара.

---

1 морг (Польша) = 0,558531 гектара.
1 географическая миля = 4′ дуги экватора = 7,4217 километра.
1 морская миля = 1′ дуги земного меридиана = 1,8522 километра.
1 ласт = 2 английским регистровым тоннам.
1 регистровая тонна = 100 куб. футам = 2,83 куб. метра.
1 узел — единица скорости хода корабля = 1 морской английской миле в час.
1 немецкий центнер = 100 нем. фунтам = 50 килограмм. [2]

1	метр.	тонна	нефти	(США)	= 7,29 барриля
1	«	«	«	(Венесуэла)	= 6,78 «
1	«	«	«	(Мексико)	= 6,70 «
1	«	«	«	(Румыния)	= 7,38 «
1	«	«	«	(СССР)	= 7,29 «
1	«	«	« мазута или газойля	(США)	= 6,817 «
1	«	«	« керосина	(США)	= 7,953 «
1	«	«	« бензина	(США)	= 8,605 «
1	«	«	« смазочных масел	(США)	= 7,499 «

---

[1] С 1920 г. введена метрическая система, но применяются и старые меры.
[2] Вследствие этого в Германии метрический центнер, или квинтал, называется двойным центнером (d.z.).

ИСТОЧНИКИ

И. Сталин. Отчетный доклад XVII съезду партии о работе ЦК ВКП(б). 1934.

Н. Х. СССР. Народное хозяйство СССР. Статистический справочник. 1932.

Б. С. Э. Большая Советская Энциклопедия.

Свод переписи 1897 г.

Сборник сведений по истории и статистике внешней торговли России. СПБ. 1912.

М. А. И. Статистический ежегодник по мировому сельскому хозяйству. Изд. Международного Аграрного Института. М. 1932.

А. В. К. Д. Аграрный вопрос и крестьянское движение. Изд. М. А. И. 1935.

Конъюнктура Мирового Хозяйства.

С. Е. Т. Н. Торнау. Статистический ежегодник по сравнительной географии. СПБ. 1908.

СССР в цифрах. Справочник ЦУНХУ. М. 1935.

Справочная книга по мировому нефтяному рынку, вып. I. 1932.

Обзор мировой и советской нефтяной промышленности за ... год.

Н. Х. Народное хозяйство в ... году. Сборник. Изд. «Вестника Финансов».

Р. П. { Русская промышленность в... году. / Промышленность СССР в... году. } Изд. ВСНХ.

Журнал «Внешняя торговля Союза ССР (статистический обзор)»

» «Электричество».

» «Советская торговля».

» «Большевик».

» «Лесная индустрия».

Социалистическое строительство СССР. Справочник ЦУНХУ. — 1935.

[redacted]

«Топливоснабжение главнейших стран». М. — Л. 1931.

А. Брейтерман. Медная промышленность СССР и мировой рынок. 1932.

В. Ден. Каменноугольная и железоделательная промышленность. 1912.

В. Ден. Новая Европа. П. 1922.

Оппенгейм. Россия в дорожном отношении. 1920.

И. Витвер. Южная Америка (Всемирная экономическая география, т. X. 1930).

М. Бортник. Заграничные предприятия американских концернов (подготовляемая к печати работа).

Д. Тягай. Бумажная промышленность в капиталистических странах.

Г. Маультон и Л. Пазвольский. Военные долги. 1933.

Аркус. Производительность труда в черной металлургии САСШ и Германии. 1933.

Л. Эвентов. Итоги борьбы двух систем в первой пятилетке. 1934.

[redacted]

Генплан электрификации СССР, тт. I и VII. 1932.

Итоги выполнения первого пятилетнего плана развития народного хозяйства СССР. Под ред. В. Куйбышева. 1933.

[redacted]

Н. Березов. Размещение черной металлургии. 1933.

А. Лихачев и З. Троцкая. Материалы по статистике и экономике цветных металлов.

Р. Берендт. Швейцария и империализм. 1933.

С. Логинов. Мировое судостроение и состав торгового флота. 1933.
Горная промышленность СССР. 1932.
Новые материалы к работе В. Ленина «Империализм как высшая стадия капитализма», 2-е изд.
А. Ефимов. К истории капитализма в США. 1934.
Сборник «Япония» под ред. Жукова и Розена. 1934.
Е. Яшнов. Очерки китайского крестьянского хозяйства. Харбин. 1935.
«Тяжелая промышленность СССР за 1931—1934 гг.». Москва. 1935.
Дудавский. Угольная промышленность капиталистических стран, 1935.
К. Попов. Техно-экономическая база Японии. 1935.
А. Козлов. Химическая промышленность капиталистического мира. 1936.
Аркус, Левинсон и Мовшович. Черная металлургия капиталистических стран. 1935.

S. J. D. R. Statistisches Jahrbuch für das Deutsche Reich. Berlin.
A. I. S. A. Annuaire international de statistique agricole. Rome.
S. Y. The Statesman's Yearbook. London.
H. T. Otto Hübner's geographisch-statistische Tabellen aller Länder der Erde. Wien.
H. U. A. Hickmann's Universal-Atlas. Wien.
Meyer's Konversations lexikon.
Kiepert's neuer Handatlas. 1874.
A. G. Annuaire général de la France et de l'étranger. Paris. 1926.
A. S. N. Annuaire statistique de la Société des Nations. Genève
Statistical yearbook of the League of Nations.
La production mondiale et les prix (1925—1934). Изд. Лиги Наций.
Revue de la situation économique mondiale (1934-1935). Изд. Лиги Наций.
B. D. P.-B. O. P. Balances des payements — Balances of payments (изд. Лиги Наций).
Commerce Yearbook. Изд. U. S. Department of Commerce.
Foreign commerce Yearbook. Изд. U. S. Department of Commerce.
Die Wirtschaft des Auslandes (1900—1927). Berlin.
Annuaire des entreprises coloniales.
M. I. Mineral industry during...
Minerals Yearbook. 1934.
Minerals raw materials. 1929.
Mineral resources of the U. S. 1930.
Statistical Abstract of the United Kingdom.
Official Yearbook of the Commonwealth of Australia.
The Canada Yearbook.
New-Sealand Official Yearbook.
The Indian Yearbook.
Review of the trade of India.
Statistical Abstract for British India.
Statistical Abstract of the United States.
Census 1930 (of U. S. A.), vol. I.
Biennial census of manufactures 1931, Вашинггон. 1935.
Annuaire statistique de la France.
La situation des principales branches de l'économie nationale. 7-e. série des rapports. Paris. 1933.
Landwirtschaftliche Betriebsstatistik. Berufs und Betriebszählung vom 12 Juni 1907. Statistik des Deutschen Reichs, Band 212. Berlin. 1912.
S.H.D.M. Statistisches Handbuch für die deutsche Maschinenindustrie.

Изд. VDMA.
Statistik des Deutschen Reiches. Berlin.
Annuario statistico italiano. Roma.
Compendio statistico italiano. 1935. Roma.
Movimento economico dell' Italia. Milano.
The thirty-fifth financial and economic annual of Japan (the Department of Finance). Tokyo. 1935.
The annual statistical report of the Tokyo chamber of commerce and industry. 1934.
The Japan Yearbook.
The Oriental Economist. 1935 (Япония).
Monthly return of the foreign trade of Japan. 1935. Изд. мин-ва финансов.
Annuaire statistique de la Grèce.
Latvijas statistika Gada Gramata.
Latvijas Arejá Tirdnieciba un transits (1933).
Statistik Arsbok för Sverige.
Statistik Arsbok for Kongeriket Norge.
Statistik Aarbog (Danmarks statistik).
Zaarcijfers voor Nederland.
Le petit Annuaire statistique de la Pologne. Варшава. 1935.
Handel zagraniczny Rzeczy pospolitej Polskiej. Варшава. 1935.
Wiadomosci statijstyczne.
Manuel statistique de la République Tchécoslovaque.
Rapports de l'Office statistique de la République Tchécoslovaque.
Statistisches Jahrbuch der Schweiz.
Annuaire de statistique hongroise.
Annuario estadistico de Espana.
Annuaire statistique de la Belgique et de Congo Belge.
El comercio exterior Argentino.
The China Yearbook.
Moody's manual of investments, 1935.

W. S. Wirtschaft und Statistik. Berlin.

R. I. C. Recueil mensuel de l'Institut international de commerce. Bruxelles.

B. S. A. Bulletin de statistique agricole et commerciale. Rome.
International revue of agriculture. Rome.
Der deutsche Volkswirt.

W. D. Wirtschaftsdienst.
Financial Chronicle.
International cotton bulletin.
Board of Trade Journal.
The Ministry Labour Gazette.
Chinese economic journal.
Chinese economic bulletin.
Bulletin mensuel de la statistique, Société des Nations. Genève.
International review of agriculture.
Ostasiatische Rundschau.
Wochenbericht des Instituts für Konjunkturforschung.
Stahl und Eisen.
Walzwerkwesen.
«Bulletin», издаваемый «Comité des forges».
Statistical Bulletin — National Federation of iron and steel Manufactures. Economist.

B. I. S. Bulletin mensuel de l'Institut international de statistique. La Haye (Гаага).
Bulletin de la statistique générale de la France. 1933.
Vierteljahrshefte zur Statistik des Deutschen Reichs, 1933; то же 1934.
«Glückauf».
Revue d'économie politique. 1933.
Maschinenbau (вкладка «Wirtschaftlicher Teil»).

Machinery (английский).
Machinery (американский).
Wiadomósci statystyczne.
American Federationist.
Amsterdamsche Bank. Finanzwirtschaftliche Uebersicht.
Nankai Weekly statistical service.
The Business Week.
International Review of Agriculture. Rome.
Index (Svenska Handelsbanken).
The iron and coal trades review. London.
The monthly commercial letter. Изд. Канадского коммерческого банка.
Survey of current business. Изд. департамента торговли Соед. Штатов.
Petroleum.
Finanzpolitische Korrespondenz (редактор Ю. Кучинский). 1933.
The monthly report on current economic conditions (Tokyo chamber of commerce and industry).
The Annalist.
Iron Age.
Metallgesellschaft — «Statistische Zusammenstellungen...»
The Oriental Economist (Tokyo).
Monthly return of the foreign trade of Japan. Изд. министерства финансов.
Schwedische wirtschaftliche Rundschau.
Supan. Die territoriale Entwicklung der europäischen Kolonien. Gotha. 1906.
W. Woytinsky. Die Welt in Zahlen.
G. D. H. Cole. British trade and industry. London. 1932.
Hoffman. Stadien und Typen der Industrialesierung. Jena. 1931.
A. Predohl. Die Oertliche Verteilung der amerikanischen Eisen- und Stahlindustrie.
H. Wettstein. Die Rohstoffversorgung der britischen Eisen- und Stahlindustrie. 1932. Швейцария.
Committee of industry and trade: Further factors on industrial efficiency. 1928.
Mineral resources of the USSR. Москва — Ленинград. 1933.
Power resources of the USSR. Москва — Ленинград. 1933.
«La production mondiale et les prix. 1925—1932». Изд. Лиги Наций. 1933.
Wagenführ. Die Industriewirtschaft («Vierteljahrshefte zur Konjunkturforschung», Sonderheft 31). Berlin. 1933.
Dehne. Die deutsche Elektrizitätswirtschaft. Stuttgart. 1926.
Coal and power. London. 1924.
Siegel. Die Preisbewegung elektrischer Arbeit seit 1898.
Siegel. Der Verkauf elektrischer Arbeit. Berlin. 1917.
Berno Rische. Stand und Entwicklung der chinesischen Industrie, mit besonderer Berücksichtigung der Absatzmöglichkeiten für ausländische Maschinen. Berlin. 1929 (?).
A. Gebhardt. Die Expansion der amerikanischen Elektro-Konzerne in Europa. Heidelberg. 1931.
Colin Clark. The national income 1924—1931. London. 1932.
S. Kuznetz. National income 1929—1932, статья в «National Bureau of economic research». Bulletin № 10. 26/I 1934.
Normano. Brazil. A study of economic types. 1935.
F. Field. Economic handbook of the Pacific area. 1934.
Ch. Paullin. Atlas of the historical geography of the United States. 1932.
Facts and figures of the automobile industry. National automobile chamber of commerce. New York.

M. Winkler. Investments of United States capital in Latin America. Boston. 1929.
A new estimate of american investments abroad. U. S. Department of commerce.
Roy D. Chapin and W. M. Steuart. Location of manufactures 1899—1929. U. S. Department of commerce. Washington. 1933.
E. Zimmermann. World resources and industries. 1934.
Y. Lippold. Zinkproduktion and Zinkkartell. Leipzig. 1930.
Brooks Emeny. The strategy of raw materials. A study of America in peace and war. 1935.
Die Deutsche Grosseisenindustrie. Berlin. 1932.
R. Cahill. Economic conditions in France. 1935.
T. Butts. The German machinery industry. U. S. Department of commerce. 1933.
Diana, Argentinisches Jahrbuch. 1934. Berlin.
H. G. Moulton and Junichi Ko. Japan. An economic and financial appraisal. Вашингтон. 1931.
S. Uyehara. The industry and trade of Japan. Лондон. 1926.

СПбГУ

ГЕОГРАФИЧЕСКИЙ УКАЗАТЕЛЬ

к I, II и IV части «Справочника»

Примечания.

1) Настоящий указатель дает возможность подобрать по каждой стране статистический материал, помещенный в той или иной таблице. В указатель не вошли материалы 1-й таблицы и III раздела «Справочника», так как последние сами по себе подобраны по странам.
2) Цифры обозначают номера таблиц.
3) В таких названиях, как Британская Индия, Бельгийское Конго и т. п., наименование страны, которой принадлежит данная колония, отнесено на конец — Индия Британская, Конго Бельгийское.

Абиссиния: металлы благор. — 100, трансп. безрельс. — 215, трансп. ж.-д. — 201.

Абодан: нефть — 55.

Австралийский Союз: долг гос. — 555, золот. зап. — 560, насел. — 19, торг. внешн. — 534, 535, 536, цемент — 144, шерсть — 198.

Австралия: асбест — 143, баланс плат. — 562, безработ. — 30, долг госуд. — 556, 557, доход нац. — 20, древесина — 35, зернов. хлеба — 152, 153, 154, 156, 157, 158, 161, 163, 167, золот. зап. — 561, импорт капит. — 544, 546, 548, картоф. — 160, колон.— 2, 9, лен — 177, лес — 146, машиностроен. общее — 101, 109, машиностр. с.-х. — 151, машиностр. эл.-техн. — 105, 113, металлург. цветн. — 83, 84, 85, 86, 87, 88, 89, 94, 95, металлург. черн. — 62, 63, 69, металлы благор.— 97, 98, 99, 100, металлы редк. — 76, 77, 79, молочн. прод. — 189, 191, мясо — 196, население — 12, 13, 14, 16, 18, нефть — 35, 58, 59, 60, перев. эмигр. — 558, площ. колон. — 3, посевн. пл., сост. — 148, пр-во, уд. вес— 149, пр-сть, сост. — 28, пр-сть, уд. вес — 23, сахар — 134, 135, 136, с.-х. прод. — 29, скот — 187, торг. внешн. 537, 538, 539, торф — 35, трансп. безрельсов. — 214, 215, трансп. возд. 216, трансп. ж.-д. — 200, 201, трансп. морск.—203, 205, 207, 213, туристы — 559, уголь — 35, 45, 50, урожайн. — 150, хим. пром. — 120, хлопок — 174, шерсть — 198, 199, электриф. — 38, 39, 41, энергорес. 35, 43, яйца — 193.

Австрия: автом. пром. — 108, безработ. 30, бумага — 139, 140, долг гос. — 555, 556, 557, древес. — 35, зернов. хл. — 154, 155, 156, 157, 158, 164, 166, 168, 170, 172, 173, золот. зап. — 560, 561, импорт капит. — 544, 546, 550, картоф. — 160, лен — 176, лес— 137, 141, 146, машиностр. общ. — 109, машиностр. с.-х. — 151, машиностр. эл.-техн. — 105, металлург. цветн.— 83, 84, 85, 86, 88, 90, металлург. черн. — 63, 69, 72, 74, металлы редк., 77, насел. — 12, 13, 17, 18, 19, нефть — 53, перев. эмигр. — 558, посевн. пл., сост. — 147, 148, пром-сть, неравном. разв., — 25, пром-сть, уд. вес — 23, сахар — 135, скот — 187, 195, текст. пром. — 131, террит. измен. — 4, торг. внешн. — 534, 538, торф — 35, трансп. безрельсов. — 214, 215, трансп. возд. — 216, трансп. ж.-д. — 201, туристы — 559, угодья — 145, уголь — 35, 45, 46, 51, урожайн. 150, хлопок — 175, цемент — 144, шелк иск. — 128, электрификац. — 38, 39, 40, 41, 42, энергорес. — 35, 43.

Австрия Нижняя: 4.

Австро-Венгрия: машиностр. общ. — 101, территор. измен. — 4, 11, торговля внешн. — 532, уголь — 52.

Аден: трансп. ж.-д. — 201.

Азия: древесина — 35, золот. зап. —

561, импорт капит. — 544, 546, колон. — 2, кофе — 185, машиностр. эл.-техн.— 113, металлург. черн.— 62, металлург. цветн. — 83, 85, металлы благор. — 98, 100, металлы редк. — 76, нефть — 35, 54, площ. колон. — 3, пр-во, уд. вес — 149, сахар — 134, с.-х. прод. — 29, торг. внешн. — 536, трансп. безрельс. — 215, трансп. ж.-д. — 200, 201, уголь — 35, 45, хлопок — 174, шелк — 197, шерсть 198, электрифик. — 38, 41, энергорес. — 35, 43.

Азорские о-ва: 2, трансп. безрельсов.— 215.

Албания: бал. плат. — 562, долг гос.— 555, золот. зап. — 560, 561, образ. гос. — 11, перев. эмигр. — 558, торг. внешн. — 541, 543.

Алжир: 8, зерн. хл. — 154, 156, 157, 163, 164, 167, 168, 169, золот. зап. — 561, лес — 146, машин. с.-х. — 151, металлург. черн. — 63, 64, металлург. цветн. — 85, металлы благор. — 98, насел. — 12, 14, 16, пос. пл. сост. — 148, скот — 187, торг. внешн. — 534, 535, 541, 542, трансп. безрельс. — 215, трансп. ж.-д. — 201, трансп. морск. — 205, 213, уголь — 45, урожайн. — 150, хим. пром. — 119, шерсть — 198, электриф. — 39.

Аляска: насел. — 16, трансп. безрельс. 215.

Америка: асбест — 143, древес. — 35, зерн. хл. — 152, 153, золот. зап. — 561, импорт кап. — 544, 545, колонии — 2, кофе — 185, машиностр. общ. — 101, машиностр. эл.-техн. — 113, металлург. черн. — 62, металлург. цветн. — 83, 85, металлы благор. — 98, 100, металлы редк. — 76, нефть — 35, 54, площ. колон. — 3, пр-во, уд. вес — 149, сахар — 134, с.-х. прод. — 29, торг. внешн. — 536, торф — 35, трансп. безрельс. — 215, трансп. ж.-д. — 200, 201, уголь — 35, 45, хлопок — 174, шерсть — 198, электрифик. — 41, энергорес. — 35.

Англия: насел. — 12.

Ангола: 8, зернов. хл. — 158, 171, кофе — 186, сахар — 136, трансп. безрельс. — 215, трансп. ж.-д. — 201.

Аннам: 10, насел. — 16.

Аравийские гос-ва: 4, 10.

Аргентина: баланс плат. — 562, долг гос. — 555, 556, золот. зап. — 560, 561, импорт капит. — 544, 545, 546, картоф. — 160, лен — 176, 177, лес — 146, машиностр. общ. — 109, машин. с.-х. — 151, металлы редк. — 76, молочн. прод. — 191, мясо — 196, населен. — 12, 13, 14, 15, 18, нефть — 54, 55, 57, 60, образ. гос. — 6, перев. эмигр. — 558, посевн. пл., сост. — 147, пром-сть, сост. — 28, пром-сть, уд. вес — 23, сахар — 136, скот — 187, 195, торг. внешн. — 534, 535, 536, 537, 538, 539, трансп. безрельс. — 214, 215, трансп. ж.-д. — 201, трансп. морск. — 205, туристы — 559, угодья — 145, уголь — 51, урожайн. — 150, шерсть — 198, 199, электриф. — 38, 39, 42, энергорес.— 43.

Ардаган: 4, 10.

Аруба: нефть — 55, 56, 57.

Ассаб: 8.

Афганистан: трансп. безрельс. — 215, шерсть — 198.

Африка: асбест — 143, древесина — 35, золот. зап. — 561, импорт капит. — 546, 548, колон. — 2, кофе — 185, машиностр. эл.-техн. — 113, металлург. цветн. — 83, 85, металлург. черн. — 62, металлы благор. — 98, 100, металлы редк. — 76, нефть — 35, 54, площ. кол. — 3, пр-во, уд. вес — 149, сахар — 134, с.-х. прод. — 29, торг. внешн. — 536, трансп. безрельс. — 215, трансп. ж.-д. — 200, 201, уголь — 35, 45, хлопок — 174, шерсть — 198, электриф. — 38, 41, энергорес. — 35, 43.

Африка Вост. Британская: трансп. безрельс. — 215, трансп. ж.-д. — 201.

Африка Зап. Британская: трансп. безрельс. — 215.

Африка Зап. Французская: зерн. хл. — 158, скот — 187, торг. внешн. — 534, 535, 542, трансп. безрельс. — 215, трансп. ж.-д. — 201, хлопок — 174.

Африка Экватор. Французская: насел. — 16, торг. внешн. — 541, 542, трансп. безрельс. — 215, трансп. ж.-д. — 201, энергорес. — 43.

Африка Юго-Зап.: 5, 8, металлы редк.— 78, трансп. ж.-д. — 201.

Ашанти: насел.: — 16.

Базуто Земля: 8, зерн. хл. — 154, насел. — 16, скот — 187, трансп. ж.-д— 201.

Балеарские о-ва: 2.

Банат: 4.

Барбадос: торг. внешн. — 451.

Батум: 10.

Белуджистан: 10.

Бельгия: автом. пром. — 108, баланс плат. — 562, безработ. — 30, бумага 139, долг гос. — 555, 556, 557, древесина — 35, зерн. хл. — 154, 155, 156, 157, 163, 164, 166, 168, 170, 172, 173, золот. зап. — 560, 561, им-

порт капит. — 544, 546, 548, картоф.— 160, каучук — 182, колон. — 2, 5, 8, лен — 176, 177, 178, лес — 142, 146, машиностр. общ. — 101, 109, 111, металлург. цветн. — 83, 84, 85, 86, 87, 88, 91, металлург. черн. — 63, 64, 65, 67, 68, 69, 70, 71, 72, 74, 75, молочн. прод. — 192, мясо — 196, насел. — 12, 13, 14, 15, 19, нефть — 57, 58, 59, 60, 61, перев. эмигр. — 558, посевн. пл. сост. — 147, 148, пр-сть, неравн. разв., —25, 26, пр-сть сост. — 28, пр-сть, уд. вес — 22, 23, сахар — 135, скот — 187, текст. пром. — 131, 133, территор. изм. — 4, торг. внешн. 532, 534, 535, 536, 537, 538, 540, трансп. безрельс. — 214, 215, трансп. возд. — 216, трансп. ж.-д. — 201, 202, трансп. морск. — 61, 205, 207, 213, туристы — 559, угодья — 145, уголь — 35, 44, 45, 47, 48, 49, 50, 51, 52, урожайн. — 150, хим. пром. — 114, 118, 119, 120, 121, 124, хлопок — 175, цемент — 144, шелк иск. — 128, шерсть — 199, эксп. капит. — 549, электрифик. — 38, 39, 40, 41, 42, энергорес. — 35, яйца 193.
Берег Слоновой кости: 8, какао — 184, насел. — 16.
Бечуана Земля: 8.
Бирма: 10, металлург. цветн. — 93.
Бисмарка архип.: 5, 9.
Богемия: 4.
Болгария: баланс плат. — 562, безработ. — 30, долг гос. — 555, 556, 557, зернов. хл. — 154, 155, 156, 157, 158, 163, 165, 167, 171, золотой зап. — 560, 561, импорт капит. — 544, лес — 146, машин. с.-х. — 151, насел. — 12, 13, 19, образ. гос.—11, перев. эмигр.— 558, посевн. пл., сост. — 148, пр-сть, уд. вес — 23, сахар — 135, скот — 187, территор. изм. — 4, торг. внешн. — 534, 535, 537, 538, 543, трансп. безрельс. — 15, трансп. ж.-д. — 201, трансп. морск. — 205, уголь — 45, урожайн. — 150, шерсть 198, электриф. — 39, яйца — 193.
Боливия: долг гос. — 555, 556, зернов. хл. — 156, 158, золот. зап. — 560, импорт капит. — 544, 545, металлург. цветн. — 94, металлы благор. — 98, металлы редк. — 76, 79, насел. — 15, 16, образ. гос. — 6, торг. внешн.— 534, 535, 541, трансп. безрельс. — 215, трансп. возд. — 216, трансп. ж.-д. — 201.
Борнео: 9, зернов. хл. — 159, каучук— 181, насел. — 16, нефть — 58, трансп. ж.-д. — 201, уголь — 45.
Босния и Герцоговина: 4, 11, террит. измен. — 4, трансп. ж.-д. — 201.
Бразилия: баланс плат. — 562, долг гос. — 560, зернов. хл. — 155, 158, 159, 164, золот. зап. — 560, импорт капит. — 544, 545, 546, какао — 184, картоф. — 160, каучук — 181, 182, кофе — 185, 186, машиностр. общ. — 109, металлург. черн. — 62, 66, металлы благор. — 100, насел. — 13, 14, 15, 18, нефть — 57, 60, образ. гос. — 6, пр-сть, сост. — 28, пр-сть, уд. вес — 23, сахар — 136, скот — 187, текст. пром.— 131, 133, торг. внешн. — 534, 535, 536, 537, 538, 539, 541, трансп. безрельс. — 214, 215, трансп. возд. — 216, трансп. ж.-д. — 201, трансп. морск. — 205, уголь — 51, хлопок — 174, 175, шерсть — 198, электриф. — 38, энергорес. — 43.
Бранденбург: 4.
Бугэнвиль о-в: 9.
Буковина: 4.
Бурские респ.: 8.

Варфоломея св. о-в: 7.
Вей-ха-вей: 10.
Великобритания: автомоб. пром. — 108, баланс плат. — 562, 653, безработ. — 30, бумага — 139, долг гос. — 555, 556, 557, доход национ.— 20, древесина — 35, импорт капит. — 544, 546, 548, картоф. — 160, капит. моноп. — 31, каучук — 182, кинофильм.— 130, колон. — 2, 5, 8, 9, 10, лен — 177, 178, лес — 142, 146, машиностр. общ. — 101, 102, 103, 109, 110, 112, машиностр. с.-х. — 112, машиностр. эл.-техн. — 105, 113, машины с.-х. — 151, металлург. цветн. — 82, 83, 84, 85, 86, 87, 88, 90, 91, 94, 95, металлург. черн. — 62, 63, 65, 67, 68, 69, 70, 71, 72, 74, 75, металлы благор. — 98, металлы редк. — 76, молочн. продукт. — 189, 190, 191, 192, мясо — 196, насел. — 13, 14, 17, 18, 19, нефть — 55, 56, 57, 58, 59, 60, 61, перев. эмигр. — 558, посевн. пл., сост. — 147, 148, пр-во, уд. вес. — 32, пр-сть, неравном. разв., — 25, 26, пр-сть, сост.—28, пр-сть, темпы — 24, пр-сть, уд. вес — 21, 22, 23, сахар — 135, скот — 187, 195, судостроен. — 107, текстильн. пром. — 131, 133, террит. изм. — 6, торг. внешн. — 532, 534, 535, 536, 537, 538, 539, 540, тогф — 35, трансп. безрельс. — 214, 215, трансп. возд. — 216, трансп. ж.-д. — 200, 201, 202, трансп. морск. — 61, 107, 203, 207, 208, 210, 211, 213, туристы — 559, угодья — 145, уголь — 35, 44, 45, 47, 48, 49, 50, 52, урожайн. — 150, хим. пром. — 114, 115, 116, 117, 118, 120, 121, 124, 126,

хлопок — 175, цемент — 144, шелк иск. — 128, 129, шерсть — 198, 199, экспорт капит. — 545, 549, 550, 553, электриф. — 37, 38, 39, 40, 41, 42, эмисс. капит. — 546, 547, яйца — 193.
Венгрия: баланс плат. — 562, безработ. — 30, долг гос. — 555, 556, 557, зернов. хл. — 154, 155, 156, 157, 158, 163, 165, 167, 169, 171, 173, золот. зап. — 560, 561, импорт капит. — 544, 546, картоф. — 160, лен. — 176, лес — 146, машиностр. общ. — 109, машиностр. с.-х. — 151, металлург. цветн. — 89, металлург. черн. — 63, 65, 69, молочн. пр. — 189, насел. — 12, 13, 19, перев. эмигр. — 558, пос. пл., сост. — 147, 148, пр-сть, неравн. разв., — 25, пр-сть, сост. — 28, пр-сть, уд. вес — 23, сахар — 135, скот — 187, 194, 195, террит. изм. — 4, торг. внешн. 534, 535, 536, 537, 538, 543, трансп. безрельс. — 215, трансп. ж.-д. — 201, угодья — 145, уголь — 45, 46, урожайн. — 150, цемент — 144, шерсть — 198, электриф. — 39, 40.
Венецуэла: долг гос. — 555, золот. зап. — 560, 561, импорт капит. — 544, 545, 546, какао — 184, кофе — 185, 186, металлы благор. — 100, насел. — 12, 13, 14, нефть — 53, 54, 55, 56, 57, образ. гос. — 6, сахар — 136, скот — 187, торг. внешн. — 534, 535, 541, трансп. безрельс. — 215, трансп. ж.-д. — 201, трансп. морск. — 205, 213, уголь — 45.
Вест-Индия Британская: импорт капит. — 546, какао — 184, сахар — 136, трансп. безрельс. — 215, трансп. ж.-д. — 201.
Вест-Индия Голландская: нефть — 55, 56, 57, 58, 59, 60, хим. пром. — 119.
Вест-Индия Французская: какао — 184.
Вильгельма имп. земля: 5.
Виргинские о-ва: 2, образ. гос. — 7, сахар — 136.
Вознесения о-в: 8.

Гаваи: 9, насел. — 16, сахар — 136, трансп. безрельс. — 215, трансп. ж.-д. — 201.
Гаити: долг гос. — 555, 556, зерн. хл. — 164, импорт капит. — 544, 545, какао — 184, образ. гос. — 6, 7, сахар — 136, террит. изм. — 6, торг. внешн. — 534, 535, 541, 542, трансп. безрельс. — 215, трансп. ж.-д. — 201.
Гамбия: 8, торг. внешн. — 541.
Гваделупа: сахар — 136.
Гватемала: долг гос. — 555, 556, зерн. хл. — 158, импорт кап. — 544, 545, кофе — 186, образ. гос. — 6, торг. внешн. — 534, 535, 541, 543, трансп. безрельс. — 215, трансп. — ж.-д. — 201.
Гвиана: импорт капит. — 544.
Гвиана Брит.: зерн. хл. — 159, металлург. цветн. — 89, сахар — 136, трансп. безрельс. — 215, трансп. ж.-д. — 201.
Гвиана Голл.: какао — 184, металлург. цветн. — 89, сахар — 136.
Гвинея Португ.: 8.
Гвинея Франц.: зерн. хл. — 159, насел. — 16, металлы благор. — 100.
Гельголанд о-в: 8.
Германия: автом. пром. — 108, баланс плат. — 562, 563, безраб. — 30, бумага — 139, 140, долг гос. — 555, 556, 557, дох. нац. — 20, древес. — 35, зерн. хл. — 154, 155, 156, 157, 163, 164, 165, 166, 168, 169, 170, 172, 173, золот. зап. — 560, 561, импорт кап. — 544, 546, 548, капит. моноп. — 31, картоф. — 160, каучук — 182, киноф. — 130, колон. — 2, 5, 8, 9, 10, лен — 176, 177, 178, лес — 137, 142, 146, машиностр. общ. — 101, 102, 103, 109, 110, 112, машиностр. с.-х. — 112, машиностр. эл.-техн. — 105, 113, машины с.-х. — 151, металлург. цветн. 82, 83, 84, 85, 86, 87, 88, 89, 90, 91, 93, 95, металлург. черн. — 62, 63, 65, 66, 67, 68, 69, 70, 71, 72, 74, 75, металлы благор. — 98, 100, молочн. прод. — 190, 191, 192, мясо — 196, насел. — 12, 13, 14, 15, 17, 18, 19, нефть — 54, 55, 56, 57, 58, 59, 60, 61, перев. эмигр. — 558, пос. пл., сост. — 147, 148, пр-сть, неравном. разв., — 25, 26, пр-сть, сост. — 28, пр-сть, темпы — 24, пр-сть уд. вес — 21, 22, 23, сахар — 135, скот — 187, 195, судостр. — 107, текст. пром. — 131, 132, 133, террит. изм. — 4, торг. внешн. — 532, 534, 535, 536, 537, 538, 539, 540, торф — 35, тракторы — 104, трансп. безрельс. — 214, 215, трансп. возд. — 216, трансп. ж.-д. — 200, 201, трансп. морск. — 61, 107, 203, 204, 207, 208, 210, 211, 212, 213, туристы — 559, угодья — 145, уголь — 35, 44, 45, 46, 47, 48, 49, 50, 51, 52, урожайн. — 150, хим. пром. — 114, 115, 116, 117, 118, 120, 121, 122, 124, 126, хлопок — 175, цемент — 144, шелк иск. — 128, 129, шерсть — 198, 199, эксп. капит. 549, 550, электриф. — 37, 38, 40, 41, 42, энергорес. — 35, 43, яйца — 193.
Голландия: безраб. — 30, бумага — 139, долг гос. — 555, 556, 557, зерн. хл. — 154, 155, 156, 157, 164, 166, 167, 168, 170, 172, 173, золот. зап. —

560, 561, импорт кап. — 544, 546, 548, картоф. — 160, колон. — 2, 9, лен — 176, 177, 178, лес — 142, 146, машиностр. общ. — 109, 111, машиностр. эл.-техн. — 105, металлург. цветн. — 85, 94, металлург. черн. — 65, 69, 74, 75, молочн. прод. — 189, 191, 192, мясо — 196, насел. — 12, 13, 14, 18, 19, нефть — 56, 57, 58, 59, 60, 61, перев. эмигр. — 558, посевн. пл., сост. — 147, 148, пр-во, уд. вес — 32, пр-сть, неравном. разв., — 25, 26, пр-сть, сост. — 28, пр-сть, уд. вес — 23, сахар — 135, скот — 187, 195, судостр. — 107, текст. пром. — 131, торг. внешн. — 532, 534, 535, 536, 537, 538, 540, трансп. безрельс. — 214, 215, трансп. ж.-д. — 201, 202, трансп. морск. — 61, 107, 203, 204, 207, 210, 211, 213, угодья — 145, уголь — 35, 48, 51, урожайн. — 150, хим. пром. — 114, 120, 124, хлопок — 175, цемент — 144, шелк иск. — 128, эксп. капит. — 549, 550, электриф. — 38, 39, 40, 41, 42, эмисс. капит. — 546, 547, яйца — 193.

Гонг-Конг: насел. — 16, трансп. ж.-д. — 201, трансп. морск. — 205.

Гондурас: долг гос. — 555, 556, импорт капит. — 544, 545, образ. гос. — 6, торг. внешн. — 534, 535, 541, трансп. безрельс. — 215, трансп. ж.-д. — 201, трансп. морск. — 205.

Гондурас Брит.: трансп. ж.-д. — 201.

Градиск: 4.

Гренада: какао — 184.

Гренландия: 2.

Греция: баланс плат. — 562, долг гос. — 555, 556, 557, доз. нац. — 20, зерн. хл. — 154, 155, 156, 157, 158, 164, золот. зап. — 560, 561, импорт капит. — 544, 546, лес — 146, машиностроит. общ. — 109, металлург. цветн. — 85, 93, металлург. черн. — 63, металлы благор. — 98, насел. — 12, 13, 19, перев. эмигр. — 558, посевн. пл., сост. — 148, пр-сть, неравн. разв., — 25, пр-сть, уд. вес — 23, скот — 187, террит. изм. — 4, 11, трансп. безрельс. — 215, трансп. ж.-д. — 201, трансп. морск. — 203, 207, 210, 213, уголь — 45, шелк — 197, шерсть — 198, электриф. — 39.

Гуам: 9.

Дагомэ: 8, насел. — 16, торг. внешн. — 541.

Дальний: 10.

Дания: 7, баланс плат. — 562, безработ. 30, бумага — 139, долг гос. — 555, 556, 557, доход нац. 20, зерн. хл. — 154, 155, 156, 157, 164, 166, 167, 168, 170, 172, золот. зап. — 560, импорт капит. — 544, 546, картоф. — 160, колон. — 2, лен — 177, лес — 142, 146, машиностр. общ. — 109, машиностр. эл.-техн. — 105, машиностр. с.-х. — 151, молочн. прод. — 189, 191, 192, мясо — 196, насел. — 12, 13, 14, 17, 19, нефть — 61, перев. эмигр. — 558, посевн. пл., сост. — 147, 148, пр-сть, неравн. разв., — 25, 26, пр-сть, сост. — 28, пр-сть, уд. вес — 23, сахар — 135, скот — 187, 195, судостр. — 107, террит. изм. — 4, торг. внешн. — 534, 535, 536, 537, 538, 539, 543, трансп. безрельс. — 214, 215, трансп. ж.-д. — 201, 202, трансп. морск. — 61, 107, 203, 204, 205, 207, 210, 211, угодья — 145, уголь — 51, урожайн. — 150, хим. пром. — 120, 127, цемент — 144, электриф. — 37, 39, 40, яйца — 193.

Данциг: золот. зап. — 561, машиностр. общ. — 109, металлург. черн. — 65, торг. внешн. — 534, 535, 536, трансп. безрельс. — 215, трансп. ж.-д. — 201, шерсть — 199.

Дедеагач: 4.

Джохор: 10.

Додеканезы: 11.

Доминиканская респ.: импорт капит. — 544, 545, какао — 184, образ. гос. — 6, 7, сахар — 136, торг. внешн. — 534, 535, 541, 543, трансп. безрельс. — 215, трансп. ж.-д. — 201.

Думейра о-в: 8.

Европа: асбест — 143, древес. — 35, зерн. хл. — 152, 153, золот. зап. — 561, импорт капит. — 544, 546, колон. — 2, машиностр. общ. — 101, машиностр. эл.-техн. — 113, металлург. цветн. — 83, 85, металлург. черн. — 62, металлы благор. — 98, 100, металлы редк. — 76, нефть — 35, 54, площ. колон. — 3, пр-во, уд. вес — 34, 149, сахар — 134, с.-х. прод. — 29, торг. внешн. — 536, торф — 35, трансп. безрельс. — 215, трансп. ж.-д. — 200, 201, уголь — 35, 45, хлопок — 174, шелк — 197, шерсть — 198, электриф. — 38, 41, энергорес. — 35, 43.

Египет: 8, долг гос. — 555, зернов. хл. — 154, 156, 158, 159, 164, 171, 173, золот. зап. — 560, 561, импорт капит. — 544, машиностр. общ. — 109, машины с.-х. — 151, металлы благор. — 100, металлы редк. — 79, насел. — 12, 14, нефть — 54, 55, 57, пос. пл. сост. — 147, 148, сахар — 136, скот — 187, торг. внешн. — 534, 535, 536, 537, 538, 539, 541, трансп. безрельс. —

215, трансп. ж.-д. — 201, трансп. морск. — 205, 213, урожайн. — 150, хим. пром. — 119, хлопок — 174, 175.
Елены св. о-в: 8.

Занзибарск. Берег: колон. — 8, насел. — 16, торг. внешн. — 541.
Зеленого Мыса о-ва: 8.
Золотой Берег: 8, какао — 184, металлург. черн. — 66, металлы благородн. — 100, насел. — 16, торг. внешн. — 534, 535, 541, 542, трансп. ж.-д. — 201.
Зондские Малые о-ва: 9.

Изабель о-в: 9.
Индия Британская: баланс плат. — 562, бумага — 139, джут — 179, долг гос. — 555, 556, древесина — 35, зернов. хл. — 154, 156, 158, 159, 161, 163, 164, 173, золот. зап. — 560, 561, импорт капит. — 544, 546, каучук — 181, 182, лен — 176, 177, лес — 146, машиностр. общ. — 109, металлург. цветн. — 85, 87, 88, 89, 94, 95, металлург. черн. — 62, 63, 66, 69, 74, 75, металлы благор. — 98, 100, металлы редк. — 76, 79, насел. — 12, 13, 14, 18, 19, нефть — 35, 53, 54, 57, 58, 60, посевн. пл., сост. — 148, пр-сть, сост. — 28, пр-сть, уд. вес — 22, 23, сахар — 136, скот — 187, текст. пром. — 131, 132, 133, торг. внешн. — 532, 534, 535, 536, 537, 538, 539, трансп. безрельс. — 214, 215, трансп. ж.-д. — 200, 201, трансп. морск. — 203, 205, 213, уголь — 35, 45, хим. пром. — 122, 125, хлопок — 174, 175, цемент — 144, чай — 183, шелк — 197, шерсть — 198, 199, электриф. — 38, 41, энергорес. — 35, 43.
Индия Голландская: баланс плат. — 562, зернов. хл. — 164, 171, 173, золот. зап. — 560, 561, импорт капит. — 544, 546, 549, какао — 184, каучук — 181, 182, кофе — 185, 186, лес — 146, машиностр. общ. — 109, металлург. цветн. — 94, металлы благор. — 98, 100, металлы редк. — 76, насел. — 13, нефть — 53, 54, 56, 57, 58, 59, 60, перев. эмигр. — 558, пос. пл., сост. — 148, скот — 187, 194, торг. внешн. — 534, 535, 536, 542, трансп. безрельс. — 214, 215, трансп. морск. — 213, туристы — 559, уголь — 45, чай — 183, электриф. — 38, 39, 40.
Индия Португальская: трансп. ж.-д. — 201.
Индия Французская: трансп. ж.-д. — 201.
Индо-Китай: зернов. хл. — 158, 159, 171, золот. зап. — 560, каучук — 181, металлург. цветн. — 85, 94, металлы редк. — 76, насел. — 13, сахар — 136, торг. внешн. — 534, 535, 542, трансп. безрельс. — 215, трансп. ж.-д. — 201, уголь — 45, хим. пром. — 112, шелк — 197, электриф. — 39.
Ирак: 4, 10, долг гос. — 555, 556, зерн. хл. — 154, импорт капит. — 544, нефть — 54, торг. внешн. — 534, 535, трансп. безрельс. — 215, трансп. ж.-д. — 201.
Иран: джут — 179, долг гос. — 555, 556, зерн. хл. — 154, 159, 167, 173, золот. зап. — 561, нефть — 35, 53, 54, 55, 56, 57, 59, торг. внешн. — 534, 535, 536, 537, 538, 541, 543, трансп. безрельс. — 215, трансп. ж.-д. — 201, трансп. морск. — 213, уголь — 35, хлопок — 174, шелк — 197, шерсть — 198, энергорес. — 35.
Ирландия: баланс плат. — 562, безработ. — 30, долг гос. — 555, зернов. хл. — 155, 156, 157, 164, 168, 169, 172, золот. зап. — 560, импорт капит. — 544, 546, картоф. — 160, лен — 176, лес — 146, машины с.-х. — 151, металлург. черн. — 63, молочн. прод. — 189, 191, мясо — 196, насел. — 12, 13, 14, 17, 19, перев. эмигр. 558, посевн. пл., сост. — 148, сахар — 135, скот — 187, 194, 195, текст. пром. — 131, торг. внешн. — 534, 535, 536, 537, 538, 542, тракторы — 104, трансп. безрельс. — 214, 215, трансп. ж.-д. — 201, трансп. морск. — 203, 205, 213, урожайн. — 150, хим. пром. — 121, шерсть — 198, 199, яйца — 193.
Исландия: 2, торг. внешн. — 543, трансп. безрельс. — 215, трансп. морск. — 205.
Испания: баланс плат. — 562, безраб. — 30, долг гос. — 555, 556, древес. — 35, зерн. хл. — 154, 155, 156, 157, 158, 159, 164, 172, 173, золот. зап. — 560, 561, импорт капит. — 544, 546, картоф. — 160, колон. — 2, 8, 9, лен — 177, лес — 146, машиностр. общ. — 109, металлург. цветн. — 82, 83, 84, 85, 86, 87, 88, 90, 94, 96, металлург. черн. — 62, 63, 64, 66, 69, — металлы благор. — 98, металлы редк. — 76, насел. — 12, 13, 14, 18, 19, нефть — 57, 59, 61, перев. эмигр. — 558, посевн. пл., сост. — 148, пр-сть., уд. вес — 23, сахар — 135, 136, скот — 187, текст. пром. — 131, террит. изм. — 6, торг. внешн. — 216, торф — 35, трансп. безрельс. — 214, 215, трансп. ж.-д. — 201, 202, трансп. морск. —

61, 203, 204, 207, 213, уголь — 35, 45, 51, 52, урожайн. — 150, хим. пром. — 118, 119, 120, 122, 127, хлопок — 175, цемент — 144, шелк — 197, шерсть — 198, эксп. капит. — 553, электриф. — 38, 39, 40, 41, энергорес. — 35, 43, яйца — 193.
Истрия: 4.
Италия: 11, автом. пром. — 108, асбест — 143, баланс плат. — 562, безраб. — 30, бумага — 139, долг гос. — 555, 556, 557, древес. — 35, зерн. хл. — 154, 155, 156, 157, 158, 159, 163, 164, 168, 170, 172, 173, золот. зап. — 560, 561, импорт капит. — 544, 546, 548, картоф. — 160, каучук — 182, кинофильм. — 130, колон. — 2, 8, лен — 176, 177, лес — 137, 142, 146, машиностр. общ. — 101, 103, 109, 111, 112, машиностр. с.-х. — 112, машиностр. эл.-техн. — 105, 113, машины с.-х. — 151, металлург. цветн. — 83, 84, 85, 86, 87, 88, 89, 90, 91, 95, 96, металлург. черн. — 63, 65, 69, 70, 71, 72, 74, металлы благор. — 98, 100, молочн. прод. — 192, мясо — 196, насел. — 12, 13, 14, 15, 18, 19, нефть — 55, 56, 57, 58, 59, 60, 61, перев. эмигр. — 558, посевн. пл., сост. — 147, 148, пр-сть, неравном. разв., — 25, 26, пр-сть, темпы — 24, пр-сть, уд. вес — 22, 23, сахар — 135, скот — 187, 195, судостр. — 107, сырьев. снабж. — 33, текст. пром. — 131, 132, 133, террит. изм. — 4, торг. внешн. — 532, 534, 535, 536, 537, 538, 539, 540, торф — 35, трансп. безрельс. — 214, 215, трансп. возд. — 216, трансп. ж.-д. — 200, 201, 202, трансп. морск. — 61, 107, 203, 204, 207, 208, 210, 213, туристы — 559, угодья — 145, уголь, — 35, 45, 51, 52, урожайн. — 150, хим. пром. — 114, 116, 118, 120, 124, 126, 127, хлопок — 175, цемент — 144, шелк — 197, шелк иск. — 128, 129, шерсть — 198, 199, эксп. капит. — 549, 550, электриф. — 37, 38, 39, 40, 41, 42, энергорес. — 35, 43, яйца — 193.
Ифни: 8.

Камаранские о-ва: 10.
Камбинг о-в: 9.
Камбоджа: насел. — 16.
Камерун: 5, 8, какао — 184.
Канада: автом. пром. — 108, асбест — 143, баланс плат. — 562, безраб. — 30, бумага — 139, 140, долг гос. — 555, 556, 557, доход. нац. — 20, древес. — 35, зернов. хл. — 154, 155, 156, 157, 158, 163, 165, 167, 169, 170, 172, 173, золот. зап. — 560, 561, импорт капит. — 544, 546, 548, картоф. — 160, лен — 176, 177, лес — 137, 141, 146, машиностр. общ. — 101, 109, 112, машиностр. с.-х. — 112, машиностр. эл.-техн. — 105, 113, металлург. цветн. — 82, 83, 84, 85, 86, 87, 88, 90, 91, 93, металлург. черн. — 65, 67, 69, 71, 72, металлы благор. — 97, 98, 99, 100, металлы редк. — 77, 79, молочн. прод. — 189, 192, мясо — 196, насел. — 12, 13, 14, 16, 18, 19, нефть — 35, 54, 55, 56, 57, 59, 60, перев. эмигр. — 558, посевн. пл., сост. — 147, 148, пр-сть, неравном. разв. — 25, 26, пр-сть, сост. — 28, пр-сть, уд. вес — 22, 23, сахар — 135, скот — 187, 195, текст. пром. — 131, торг. внешн. — 534, 535, 536, 537, 538, 539, торф — 35, трансп. безрельс. — 214, 215, трансп. ж.-д. — 200, 201, трансп. морск. — 203, 205, 213, туристы — 559, уголь — 35, 45, 46, 50, 51, 52, урожайн. — 150, хим. пром. — 114, 118, 120, хлопок — 175, цемент — 144, шелк иск. — 128, шерсть — 198, электриф. — 38, 39, 40, 41, 42, энергорес. — 35, 43.
Канарские о-ва: 2, 8, трансп. безрельс. — 215.
Капланд: 8.
Карафуто: 10, уголь — 45.
Каринтия: 4.
Каролинские о-ва: 5, 9.
Карский пашалык: 4, 10.
Квантунгский полуостров: 10, бобы-соя — 180, трансп. морск. — 213.
Кван-чу-ван: 10.
Кения: 8, зернов. хл. — 154, 171, кофе — 186, насел. — 16, сахар — 136, торг. внешн. — 534, 535.
Керманшах: нефть — 55.
Киао-Чжао: 5, 10.
Кильский канал: 212.
Кипр: 10, асбест — 143, зерн. хл. — 154, 156, трансп. безрельс. — 215, трансп. ж.-д. — 201, шелк — 197.
Киренаика — 8.
Китай: 5, 10, асбест — 143, баланс плат. — 562, бобы-соя — 180, древес. — 35, зерн. хл. — 154, 156, 157, 158, 159, 163, 164, 173, импорт капит. — 544, картоф. — 160, машиностр. общ. — 109, металлург. цветн. — 85, 94, 96, металлург. черн. — 63, 64, 74, металлы благор. — 98, 100, металлы редк. — 76, насел. — 15, нефть — 35, 57, 58, 59, 60, перев. эмигр. — 558, сахар — 136, скот — 194, текст. пром. — 131, 132, 133, торг. внешн. — 534, 535, 536, 537, 538, 539, трансп. безрельс. — 214, 215, трансп. возд. — 216, трансп.

ж.-д. — 200, 201, трансп. морск. — 205, 213, туристы — 559, уголь — 35, 45, 50, хлопок — 174, 175, чай — 182, шелк — 197, шерсть — 198, 199, эксп. кап. — 553, электриф. — 38, энергорес. — 35, 43, яйца — 193.
Ковейт: 10.
Кокандское ханство: 10.
Колумбия: долг гос. — 555, 556, зерн. хл. — 158, золот. зап. — 560, 561, импорт капит. — 544, 545, кофе — 185, 186, металлы благор. — 100, насел. — 14, 15, нефть — 54, 56, образ. гос. — 6, скот — 187, террит. изм. — 6, торг. внешн. — 534, 535, 537, 538, 541, 543, трансп. безрельс. — 215, трансп. возд. — 216, трансп. ж.-д. — 201.
Конго Бельгийское: 8, золот. зап. — 560, 561, какао — 184, металлург. цветн. — 82, 83, 84, металлы благор. — 100, насел. — 16, скот — 187, торг. внешн. — 534, 535, 537, 538, 541, 542, трансп. безрельс. — 215, трансп. ж.-д. — 201, уголь — 45, энергорес. — 43.
Конго Французское: 8.
Корея: 10, бобы-соя — 180, зерн. хл. — 154, 156, 157, 158, 159, 164, 173, картоф. — 160, металлург. черн. — 63, 64, 74, металлы благор. — 98, 100, металлы редк. — 76, 77, насел. — 12, 15, 16, сахар — 135, скот — 187, 195, торг. внешн. — 534, 535, 541, 542, трансп. безрельс. — 215, трансп. ж.-д. — 201, трансп. морск. — 213, уголь — 45, урожайн. — 150, хлопок — 174, шелк — 197.
Коста-Рика: долг гос. — 555, 556, импорт капит. — 544, 545, какао — 184, кофе — 186, образ. гос. — 6, торг. внешн. — 534, 535, 541, трансп. безрельс. — 215, трансп. ж.-д. — 201.
Кохинхина: насел. — 16.
Крайна: 4.
Крит: 11.
Кришана: 4.
Куба: зерн. хл. — 164, 170, 172, 173, импорт капит. — 544, 545, 546, металлург. черн. — 62, 63, 64, молочн. прод. — 190, насел. — 13, 16, образ. гос. — 6, перев. эмигр. — 558, сахар — 136, скот — 187, торг. внешн. — 534, 535, 536, 537, 538, 541, трансп. безрельс. — 215, трансп. ж.-д. — 201, трансп. морск. — 205, яйца — 193.

Лаос: 10.
Латвия: баланс плат. — 562, безработ. — 30, бумага — 139, долг гос. — 555, 556, 557, доход нац. — 20, зерн. хл. — 154, 155, 156, 157, 164, 166, 168, 170, золот. зап. — 560, 561, картоф. — 160, лен — 176, 177, 178, лес — 137, 146, машины с.-х. — 151, молочн. прод. — 191, насел. — 12, 15, 19, образ. гос. — 4, перев. эмигр. — 558, посевн. пл., сост. — 148, пр-сть, уд. вес — 23, скот — 187, торг. внешн. — 534, 535, 536, 537, 538, 543, трансп. безрельс. — 214, 215, трансп. ж.-д. — 201, трансп. морск. — 205, угодья — 145, урожайн. — 150, электриф. — 39, 40.
Либерия: трансп. безрельс. — 215, торг. внешн. — 534, 535.
Ливан: 10, угодья — 145.
Ливия Итальянская: зерн. хл. — 154, 156, 168, насел. — 16, торг. внешн. — 535, трансп. ж.-д. — 201.
Литва: баланс плат. — 562, долг гос. — 555, 556, 557, зерн. хл. — 154, 155, 156, 157, золот. зап. — 560, 561, импорт капит. — 551, картоф. — 160, лен — 176, 177, 178, 179, лес — 146, машины с.-х. — 151, насел. — 12, 13, 19, образ. гос. — 4, перев. эмигр. — 558, посевн. пл., сост. — 148, скот — 187, 194, торг. внешн. — 534, 535, 543, трансп. безрельс. — 214, 215, трансп. ж.-д. — 201, угодья — 145, урожайн. — 150, эксп. капит. — 551.
Лихтенштейн: 4.
Люксембург: 4, долг гос. — 557, зерн. хл. — 155, импорт капит. — 544, 546, машиностр. общ. — 109, 111, металлург. цветн. — 84, 86, 88, 91, металлург. черн. — 63, 64, 65, 67, 69, 74, 75, пр-сть, уд. вес — 23, скот — 187, торг. внешн. — 534, 535, 536, 537, 538, трансп. безрельс. — 215, трансп. ж.-д. — 201, уголь — 51, хим. пром. — 121.

Маврикия о-в: 7, сахар — 136, торг. внешн. — 541, трансп. ж.-д. — 201.
Мавритания: 8.
Мадагаскар о-в: 8, зерн. хл. — 159, картоф. — 160, металлы благор. — 100, насел. — 16, сахар — 136, скот — 187, торг. внешн. — 534, 535, 542, трансп. безрельс. — 215, трансп. ж.-д. — 201, хим. пром. — 127, энергорес. — 43.
Мадейра о-в: 2.
Мадура: бобы-соя — 180, зерн. хл. — 158, 159, насел. — 16.
Майотт о-в: 8.
Македония: 11.
Малаита: 9.
Малайские федерированные государства: насел. — 16.

Малайя Британская: зерн. хл. — 159, 164, 173, импорт капит. — 544, каучук — 181, 182, металлург. цветн. — 94, металлург. черн. — 63, 64, металлы благор. — 100, металлы редк. — 76, нефть — 57, 58, 59, торг. внешн. — 534, 535, 536, 541, трансп. безрельс. — 215, трансп. ж.-д. — 201, уголь — 45, электриф. — 39.
Мальмеди: 4.
Мальта о-в: трансп. безрельс. — 215, трансп. ж.-д. — 201.
Манчжурия: 10, асбест — 143, баланс плат. — 562, бобы-соя — 180, зерн. хл. — 154, 158, 159, 164, 173, металлург. черн. — 63, 69, 74, насел. — 15, нефть — 58, 59, торг. внешн. — 534, 535, 541, 542, трансп. ж.-д. — 201, уголь — 35, 50, урожайн. — 150, энергорес. — 35.
Марамуреш: 4.
Марианские о-ва: 5, 9.
Марокко: 8, зерн. хл. — 157, золот. зап. — 560, 561, лен — 177, насел. — 16, трансп. — ж.-д. — 201, хим. пром. — 119, шерсть — 198, электриф. — 39, 40.
Марокко Испанское: металлург. черн. — 64.
Марокко Французское: зерн. хл. — 154, 156, 158, 163, 167, 171, лен — 176, посевн. пл., сост. — 148, скот — 187, торг. внешн. — 534, 535, 537, 538, 542, трансп. безрельс. — 215, урожайн. — 150.
Маршальские о-ва: 5, 9.
Мексика: баланс плат. — 562, долг гос. — 555, 556, древес. — 35, зерн. хл. — 154, 156, 158, 159, 172, золот. зап. — 560, импорт кап. — 544, 545, 546, картоф. — 160, кофе — 185, 186, лес — 146, машиностр. общ. — 109, металлург. цветн. — 83, 84, 85, 87, 88, 96, металлург. черн. — 69, металлы благор. — 97, 98, 100, металлы редк. 77, 78, насел. — 14, 15, 16, 19, нефть — 35, 53, 54, 55, 56, 57, 58, 59, 60, образ. гос. — 6, перев. эмигр. — 558, посевн. пл., сост. — 148, пр-сть уд. вес — 23, сахар — 136, скот — 187, текст. пром. — 131, торг. внешн. — 534, 535, 543, трансп. безрельс. — 214, 215, трансп. ж.-д. — 201, трансп. морск. — 205, 213, уголь — 45, урожайн. — 150, хлопок — 174, шерсть — 198, электриф. — 38, 39, 40, энергорес. — 35, 43.
Мелилла: 8.
Мемельская область: 4.
Месопотамия — см. Ирак.
Мозамбик: 8, сахар — 136, трансп. безрельс. — 215, трансп. ж.-д. — 201.
Монгольская народная республика: 10.
Моравия: 4.

Наталь: 8.
Науру о-в.: 5, 9, хим. пром. — 119.
Непал: джут — 179, трансп. ж.-д. — 20.
Ниасса Земля: 8, насел. — 16, трансп. ж.-д. — 201.
Нигер: 8.
Нигерия: 8, какао — 184, лес — 146, металлург. цветн. — 94, скот — 187, торг. внешн. — 534, 535, 541, трансп. ж.-д. — 201, уголь — 45.
Нидерланды — см. Голландия.
Никарагуа: долг гос. — 555, 556, импорт капит. — 544, 545, кофе — 186, образ. гос. — 6, торг. внешн. — 534, 535, трансп. безрельс. — 215, трансп. ж.-д. — 201.
Новая Гвинея: 9.
Новая Зеландия: баланс плат. — 562, безработ. — 30, долг гос. — 555, 556, доход нац. — 20, зерн. хл. — 154, 156, 158, 164, 169, золот. зап. — 560, 561, импорт капит. — 544, 546, 548, картоф. — 160, колон. — 9, лес — 146, машиностр. общ. — 101, 109, машиностр. эл.-техн. — 113, машины с.-х. — 151, металлы благор. — 98, 100, металлы редк. — 76, молочн. прод. — 189, 191, 192, мясо — 196, насел. — 12, 13, 14, 19, нефть — 57, 59, посевн. пл., сост. — 148, пр-сть, неравном. разв., — 25, пр-сть, сост. — 28, пр-сть, уд. вес — 23, скот — 187, торг. внешн. — 534, 535, 536, 537, 538, 541, 542, трансп. безрельс. — 214, 215, трансп. ж.-д. — 201, трансп. морск. — 203, 205, 213, угодья — 145, уголь — 45, урожайн. — 150, шерсть — 198, 199, электриф. — 38, 39, 41.
Новая Каледония: 9, металлург. цветн. — 93, трансп. безрельс. — 215, трансп. ж.-д. — 201, хим. пром. — 125.
Ново-Гебридские о-ва: какао — 184.
Норвегия: баланс плат. — 562, безраб. 30, бумага — 139, 140, долг гос. — 555, 556, 557, доход нац. — 20, древес. — 35, зерн. хл. — 155, 156, 157, 164, 166, 168, 172, золот. зап. — 560, 561, импорт капит. — 544, 546, 552, картоф. — 160, лен — 177, лес — 137, 141, 146, машиностр. общ. — 109, машины с.-х. — 151, металлург. цветн. — 83, 85, 90, 91, 93, металлург. черн. — 63, 64, 69, металлы благор. — 98, металлы редк. — 77, 79, молочн. пр. — 189, насел. — 12, 13, 14, 17, 19, нефть — 61, перев. эмигр. 558, посевн. пл., сост. — 148, пр-сть,

неравном. разв., — 25, 26, пр-сть уд., вес — 23, скот — 187, судостр. — 107, торг. внешн. — 534, 535, 536, 537, 538, 539, 543, торф — 35, трансп. безрельс. — 214, 215, трансп. ж.-д. — 201, трансп. морск. — 61, 107, 203, 204, 207, 210, 211, 213, уголь — 51, хим. пром. — 114, 124, эксп. капит. 552, электриф. — 37, 38, 39, 40, 42, энергорес. — 35, 43.
Нью-Фаундленд: бумага — 139, 140, долг гос. — 555, импорт капит. — 544, 546, 548, металлург. цветн. — 85, металлург. черн. — 62, 63, 64, торг. внешн. — 534, 535, трансп. безрельс— 215, трансп. ж.-д. — 201, трансп. морск. — 205, электриф. — 39.

Океания: древес. — 35, колон. — 2, кофе — 185, металлург. черн. — 62, металлы благор. — 98, нефть — 35, пл. колон. — 3, пр-сть, уд. вес — 149, с.-х. прод. — 29, торф — 35, трансп. безрельс. — 215, уголь — 35, хим. пром. — 119, шерсть — 198, энергорес. — 35, 43.

Палау о-ва: 5, 9, хим. пром. — 119.
Палестина: 4, 10, импорт капит. — 544, насел. — 13, 16, перев. эмигр. — 558, скот — 187, торг. внешн. — 534, 535, 537, 538, 541, 542, трансп. безрельс. — 215, трансп. ж.-д. — 201.
Памир: 10.
Панама: долг гос. — 555, 556, импорт капит. — 544, 545, 546, какао — 184, насел. — 16, образ. гос. — 6, 7, торг. внешн. — 541, трансп. безрельс. 215, трансп. ж.-д. — 201, трансп. морск. — 205.
Панамский канал: 211.
Парагвай: долг гос. — 555, 556, зерн. хл. — 158, импорт капит. — 544, 545, насел. — 13, образ. гос. — 6, сахар — 136, скот — 187, торг. внешн.— 534, 535, 543, трансп. безрельс. — 215, трансп. ж.-д. — 201.
Паханг: 10.
Персия — см. Иран, имп. капит. — 544.
Перу: долг гос. — 555, 556, зерн. хл.— 156, 158, 159, золот. зап. 560, 561, импорт капит. — 544, 545, 546, машиностр. общ. — 109, металлург. цветн. — 84, металлы благор. — 97, 98, 100, металлы редк. — 77, 78, насел. — 14, нефть — 53, 54, 56, 57, 59, образ. гос. — 6, пр-сть, уд. вес — 23, сахар — 136, скот — 187, торг. внешн. — 534, 535, 537, 538, 543, трансп. безрельс. — 215, трансп. ж.-д. — 201, трансп. морск. — 205, уголь — 45, хим. пром. — 125, хлопок — 174, 175, шерсть — 198.
Пескадорские о-ва: 10.
Познань: 4.
Польша: баланс плат. — 582, безраб. — 30, бумага — 139, долг гос. — 555, 556, 557, зерн. хл. — 154, 155, 156, 157, 158, 164, 165, 167, 169, 172, 173, золот. зап. — 560, 561, импорт капит. — 544, 546, картоф. — 160, кинофильм. — 130, лен — 176, 177, 178, лес — 137, 141, 146, машиностр. общ. — 103, 109, 111, металлург. цветн. — 85, 86, 87, металлург. черн. — 63, 65, 69, 70, 71, 72, металлы благор. — 98, молочн. прод. — 191, мясо — 196, насел. — 12, 13, 18, 19, нефть — 35, 53, 54, 55, 58, 59, образ. гос. — 4, перев. эмигр. — 558, посевн. пл., сост. — 147, 148, пр-сть, неравном. разв., — 25, 26, пр-сть, уд. вес — 22, 23, сахар — 135, скот 187, 194, текст. пром. 131, торг. внешн. 534, 535, 536, 537, 538, торф — 35, трансп. безрельс. — 214, 215, трансп. возд. — 216, трансп. ж.-д. — 201, трансп. морск. — 205, угодья — 145, уголь — 35, 45, 48, 49, 50, урожайн. — 150, хим. пром. — 118, 120, 121, 122, 124, 126, 127, хлопок — 175, цемент — 144, шелк иск. — 128, шерсть — 198, 199, электриф. — 39, 40, 41, 42, энергорес. — 35, яйца — 193.
Померания: 4.
Порт-Артур: 10.
Порто-Рико — см. Пуэрто-Рико.
Португалия: долг гос. — 557, зерн. хл. — 154, 155, 157, 158, 164, 172, 173, золот. зап. — 560, 561, импорт капит. — 544, 546, колон. 2, 5, 8, 9, лес — 146, металлург. цветн. — 94, металлы редк. — 76, 79, насел. — 12, 13, 14, 15, перев. эмигр. — 558, пр-сть, уд. вес — 23, скот — 187, текст. пром.— 131, террит. изм. — 6, торг. внешн. 534, 535, 536, 537, 538, 540, 543, трансп. безрельс. — 215, трансп. ж.-д. — 201, 202, трансп. морск. — 205, уголь — 45, хим. пром. — 120, шерсть — 198, электриф. — 39, 40.
Принчипэ о-в: 8, какао — 184, трансп. ж.-д. — 201.
Пруссия Вост.: 4.
Пуэрто-Рико: 7, зерн. хл. — 164, 173, сахар — 136, трансп. безрельс.— 215, трансп. ж.-д. — 201.

Реюньон о-в: 8, сахар — 136, трансп. ж.-д. — 201.
Рио-де-Оро: 8.
Рио-Муни: 8.
Родезия: 8, асбест — 143, зерн. хл. —

171, импорт капит. — 546, металлург. цветн. — 83, 84, 85, металлы благор. 98, 100, металлы редк. — 78, насел.— 16, скот — 187, 195, торг. внешн. — 534, 535, 542, трансп. ж.-д. — 201, уголь — 45.
Родос о-в: 11.
Рождества о-в: хим. пром. — 119.
Россия: зерн. хл. — 161, 163, 165, 167, 169, 171, 173, колон. — 10, лен — 177, 178, лес — 141, машиностроит. общ. — 101, 102, металлург. цветн. — 82, металлург. черн. — 63, 64, 66, 67, 68, металлы благор. — 99, молочн. прод. — 191, насел. — 17, нефть — 53, пр-сть, темпы — 24, сахар — 135, текст. пром. — 131, террит. изм. — 4, торг. внешн. — 532, трансп. ж.-д. — 200, 201, уголь —44, 47, 52, хим. пром. — 120, хлопок — 175, шерсть — 198, 199, электриф. — 37, яйца — 193.
Руанда-Урунди: 8.
Румелия Восточная: 11.
Румыния: безраб. — 30, бумага — 139, долг гос. — 555, 557, доход нац.— 20, древес. — 35, зерн. хл. — 154, 155, 156, 157, 158, 163, 165, 167, 169, 171, золот. зап. — 560, 561, импорт капит. — 544, 546, картоф.— 160, лен — 176, лес — 137, 141, 146, машиностр. общ. — 109, металлург. черн. — 66, 69, металлы благор. — 100, насел.— 12, 13, нефть — 35, 53, 55, 56, 57, 58, 59, 60, образ. гос. — 11, перев. эмигр. — 558, посевн. пл., сост. — 147, 148, пр-сть, неравном. разв., — 25, 26, пр-сть, уд. вес — 23, сахар — 135, скот — 187, 195, террит. изм. — 4, торг. внешн. — 534, 535, 543, трансп. безрельс. — 214, 215, трансп. ж.-д.— 201, трансп. морск. — 205, угодья — 145, уголь — 35, 45, 46, урожайн. — 150, цемент — 144, шерсть — 198, электриф. — 39, энергорес. — 35.
Русь Прикарпатская: 4.

Саарская область: 4, импорт капит. — 544, 546, металлург. черн. — 67, 68, 69, 70, пр-сть, уд. вес — 23, уголь — 35, 44, 45, 52, хим. пром. — 121, электриф. — 39, 40, энергорес. — 35.
Савайи: 9.
Сальвадор: долг гос. — 555, 556, зерн. хл. — 158, золот. зап. — 560, импорт капит. — 544, 545, кофе —186, образ. гос. — 6, торг. внешн. — 534, 535, трансп. безрельс. — 215, трансп. ж.-д. — 201.
Самоа: 5, 9, какао — 184.
Сандвичевы о-ва — см. Гаваи.
С.-Доминго — см. Доминиканская респ.
Саравак: 9, нефть — 54, 56, 57, 58, 59
Сахалин: 10, нефть — 54.
Сахара: 8.
Свази Земля: насел. — 16.
Свальбард — см. Шпицберген.
Сейшельские о-ва: 8, хим. пром. — 125.
Сенегал: 8, зернов. хл. — 159, металлы редк. — 79.
Сеута: 8.
Сербия: 4, образ. гос. — 11, трансп. ж.-д. — 201.
Сиам: долг гос. — 555, зерн. хл. — 159, 173, золот. зап. — 560, металлург. цветн. — 94, металлы редк. — 76, население — 16, скот — 187, торг. внешн. — 534, 535, 536, 541, 543, трансп. безрельс. — 215, трансп. ж.-д. — 201.
Сиерра-Леоне: 8, зерн. хл. — 159, торг. внешн. 541, трансп. ж.-д.— 201.
Сикким: 10.
Силезия: 4.
Сирия: 10, зерн. хл. — 154, 156, 157, 158, 164, 167, картоф. — 160, посевн. пл., сост. — 148, скот — 187, торг. внешн. — 534, 535, 542, трансп. безрельс. — 215, трансп. ж.-д. — 201, угодья — 145, урожайн. — 150, шелк — 197, шерсть — 198.
Словакия: 4.
Соединенные Штаты: 7, автом. пром. — 108, асбест — 143, баланс плат. — 562, 563, безраб.—30, бобы-соя — 180, бумага — 139, долг гос. — 555, 556, 557, дох. нац. — 20, древес. — 35, зерн. хл. — 154, 155, 156, 157, 158, 159, 161, 163, 164, 165, 167, 169, 171, 173, золот. зап. — 560, 561, импорт капит. — 546, капит. моноп. — 31, картоф. — 160, каучук — 182, кинофильм. — 130, колон. — 2, 9, лен — 176, 177, 178, лес — 137, 141, 142, 146, машиностр. общ. — 101, 102, 103, 109, 110, 112, машиностр. с.-х.— 112, машиностр. эл.-техн. — 105, 113, машины с.-х. — 151, металлург. цветн. — 82, 83, 84, 85, 86, 87, 88, 89, 90, 91, 92, 93, 95, 96, металлург. черн. — 62, 63, 64, 65, 66, 67, 68, 69, 70, 71, 74, 75, металлы благор. — 97, 98, 99, 100, металлы редк. — 77, 78, 79, молочн. прод. — 189, 190, 192, мясо — 196, насел. — 12, 13, 14, 17, 18, 19, нефть — 35, 53, 54, 55, 56, 57, 58, 59, 60, 61, образ. гос. — 6, перев. эмигр. — 558, посевн. пл., сост. — 147, 148, пр-во, уд. вес — 32, 34, пр-сть, неравном. разв., — 25, 26, пр-сть, сост. — 28, пр-сть, темпы — 24, пр-сть, уд. вес — 21, 22, 23, сахар — 135, 136, скот —

187, 195, судостр. — 107, сырьев. снабж. — 33, текст. пром. — 131, 132, 133, торг. внешн. — 532, 534, 535, 536, 537, 538, 539, 540, торф — 35, тракторы — 104, трансп. безрельс. — 214, 215, трансп. возд. — 216, трансп. ж.-д. — 200, 201, 202, трансп. морск. 61, 107, 203, 204, 207, 208, 210, 211, 213, туристы — 559, уголь — 35, 44, 45, 47, 48, 49, 50, 52, урожайн. — 150, хим. пром. — 114, 115, 116, 117, 118, 119, 120, 122, 124, 126, 127, хлопок — 174, 175, цемент 144, шелк иск. — 128, 129, шерсть — 198, 199, экспорт капит. — 544, 545, 548, 549, 550, 553, электриф. — 37, 38, 39, 40, 41, 42, эмисс. капит. — 546, 547, энергорес. — 35, 43, яйца — 193.
Соломоновы о-ва: 5.
Сомали Британское: 8.
Сомали Итальянское: 8, насел. — 16, трансп. безрельс. — 215, трансп. ж.-д. — 201.
Сомали Французское: 8, насел. — 16, трансп. ж.-д. — 201.
СССР: авт. пром. — 108, асбест — 143, бобы-соя — 180, бумага — 139, древес. — 35, зерн. хл. — 154, 155, 156, 157, 158, 159, 161, 163, 165, 167, 171, 173, картоф. — 160, каучук — 182, лен — 176, 177, 178, лес — 137, 141, 146, машиностр. общ. — 102, 103, 109, машиностр. эл.-техн. — 113, машины с.-х. — 151, металлург. цветн. — 82, 83, 84, 85, 86, 87, 88, 89, 90, 91, 95, 96, металлург. черн. — 62, 63, 64, 66, 67, 68, 69, 74, 75, молочн. прод. — 191, насел. — 17, нефть — 35, 53, 54, 55, 56, 57, 58, 59, 60, посевн. пл., сост. — 147, 148, пр-во, уд. вес — 32, 149, пр-сть, разв. — 25, 26, пр-сть, сост. — 28, пр-сть, темпы — 24, пр-сть, уд. вес — 21, 22, 23, сахар — 134, 135, скот — 187, судостр. — 107, текст. пром. — 131, 132, террит. изм. — 4, торг. внешн. — 533, 536, 537, 538, торф. — 35, тракторы — 104, трансп. ж.-д. — 200, 201, трансп. морск. — 107, 203, 205, 210, уголь — 35, 44, 45, 47, 49, 50, 52, урожайн. — 150, хим. пром. — 118, 120, 126, хлопок — 174, 175, цемент — 144, шелк — 197, шелк иск. — 128, шерсть — 198, электриф. — 37, 38, 39, 42, энергорес. — 35, 43, яйца — 193.
Стрэтс-Сеттльментс: золот. зап. — 561, металлург. цветн. — 94, насел. — 16, трансп. ж.-д. — 201, трансп. морск. — 205, 213.
Судан Англо-Египетский: 8, насел. — 16, скот — 187, торг. внешн. — 534, 535, 541, трансп. безрельс. — 215, трансп. ж.-д. — 201, хлопок — 174, 175.
Судан Французский: 8, зерн. хл. — 159.
Суматра о-в: трансп. ж.-д. — 201.
Суэцкий канал: 209, 210.

Тайван: см. Формоза.
Танганийка: 8, кофе — 186, население — 16, скот — 187, торг. внешн. — 534, 535, 542, трансп. ж.-д. — 201, хлопок — 174.
Тимор о-в: 9.
Тироль: 4.
Тобаго о-в: какао — 184, нефть — 56, 57, 59, торг. внешн. — 534, 535.
Товарищества о-ва: 9.
Того: 5, 8, какао — 184, трансп. ж.-д. — 201.
Томэ о-в: 8, какао — 184, трансп. ж.-д. — 201.
Тонкин: 10, насел. — 16.
Трансджуба: 8.
Трансильвания: 4.
Трансиордания: 10.
Триест: 4.
Тринидат о-в: какао — 184, нефть — 54, 56, 57, 59, торг. внешн. — 534, 535.
Триполитания: 8, трансп. безрельс. — 215.
Тристан д'Акунья о-в: 8.
Туамоту о-ва: 9, хим. пром. — 119.
Тувинская народная республика: 10.
Тунис: 8, зерн. хл. — 154, 156, 157, 163, 167, 169, машины с.-х. — 151, металлург. цветн. — 85, 87, металлург. черн. — 63, 64, насел. — 16, посевн. пл., сост. — 148, скот — 187, торг. внешн. — 534, 535, 542, трансп. безрельс. — 215, трансп. ж.-д. — 201, угодья — 145, урожайн. — 150, хим. пром. — 119, шерсть — 198.
Турция: баланс плат. — 562, долг гос. — 555, 556, зерн. хл. — 154, 155, 156, 157, 159, 164, 167, золот. зап. — 560, 561, импорт капит. — 544, картоф. — 160, колон. — 8, 10, лес — 146, металлы благор. — 98, насел. — 15, 19, перев. эмигр. — 558, посевн. пл., сост. — 148, сахар — 135, скот — 187, террит. изм. — 4, 11, торг. — внешн. — 534, 535, 536, 538, 543, трансп. безрельс. — 215, трансп. ж.-д. — 201, трансп. морск. — 205, уголь — 45, урожайн. — 150, хлопок — 174, шерсть — 198, электриф. — 38, 39, яйца — 193.
Тутуила о-в: 9.

Уполу о-в: 9.
Уганда: 8, кофе — 186, насел. — 16, торг. внешн. — 534, 535, 541, хлопок — 174, 175.

Уругвай: долг гос. — 555, 556, зерн. хл. — 154, 157, 158, 163, золот. зап. — 560, 561, импорт. капит.—544, 546, лен — 176, 177, мясо — 196, насел.— 12, 13, 14, нефть — 57, образ. гос. — 6, перев. эмигр. — 558, посевн. пл., сост. — 148, скот — 187, 195, торг. внешн. — 534, 535, 537, 538, 541, 543, трансп. безрельс. — 215, трансп. ж.-д. — 201, трансп. морск. — 205, 213, шерсть — 198, 199, электриф. — 39.
Урянханский край: 10.
Уэлс: насел. — 12.

Фальклендские о-ва: хим. пром. — 125.
Фаррерские о-ва: 2.
Фернандо-По о-в: 8, какао — 184.
Фессалия Южная: 11.
Фиджи о-ва: 9, сахар — 136, трансп. ж.-д. — 201.
Филиппинские о-ва: 9, джут — 179, зерн. хл. — 158, 159, 164, 173, золот. зап. — 561, импорт капит. — 544, 553, металлы благор. — 98, 100, молочн. прод. — 190, насел. — 12, 14, 16, нефть — 57, сахар — 136, скот — 187, торг. внешн. — 534, 535, 537, 538, 541, 542, трансп. безрельс. — 215, трансп. ж.-д. — 201, трансп. морск. — 205, 213, электриф. — 39.
Финляндия: асбест — 143, баланс плат. — 562, безработ. — 30, бумага 139, 140, долг гос. — 555, 556, 557, древес. — 35, зерн. хл. — 155, 156, 157, 164, 166, золот. зап. — 560, 561, импорт капит. — 544, 546, картоф.— 160, лес — 137, 141, 146, машиностр. общ. — 109, машиностр. эл.-техн.— 105, металлург. черн. — 69, молочн. прод. — 189, 191, насел. — 12, 13, 14, 19, образ. гос. — 4, перев. эмигр. — 558, посевн. пл., сост.— 148, пр-сть, неравн. разв., — 25, 26, пр-сть, уд. вес— 23, сахар — 135, скот — 187, текст. пром. — 131, торг. внешн. — 534, 535, 537, 539, 543, трансп. безрельс. — 214, трансп. возд. — 216, трансп. ж.-д. — 201, трансп. морск.— 205, 213, угодья — 145, уголь — 51, урожайн. — 150, цемент — 144, электриф. — 38, 39, 40, энергорес. — 35.
Формоза о-в: 10, джут — 179, зерн. хл.— 159, 173, металлы благор. — 98, 100, насел. — 12, 16, нефть — 54, сахар— 136, торг. внешн. — 534, 535, трансп. ж.-д. — 201, трансп. морск. — 213, уголь — 45.
Фракия: 11.
Франция: 7, автом. пром. — 108, асбест — 143, баланс плат. — 562, 563, безраб. — 30, долг гос. — 555, 556, 557, дох. нац. — 20, древес. — 35, зерн. хл. — 154, 155, 156, 157, 158, 163, 164, 166, 167, 168, 170, 172, 173, золот. зап. — 560, 561, импорт капит. — 544, 546, 548, капит. моноп. — 31, картоф. — 160, каучук — 182, кинофильм. — 130, колон. — 2, 5, 8, 9, 10, лен — 176, 177, 178, лес — 137, 142, 146, машиностр. общ. — 101, 102, 103, 109, 111, 112, машиностр. с.-х. 112, машиностр. эл.-техн. — 105, 113, машины с.-х. — 151; металлург. цветн. — 83, 84, 85, 86, 87, 88, 89, 90, 91, 95, металлург. черн. — 62, 63, 64, 65, 67, 68, 69, 70, 71, 72, 74, 75, металлы благор. — 98, 100, металлы редк. — 78, молочн. прод. — 189, 192, мясо — 196, насел. — 12, 13, 14, 15, 17, 18, 19, нефть — 35, 54, 55, 56, 57, 58, 59, 60, 61, перев. эмигр. — 558, посевн. пл., сост. — 147, 148, пр-во, уд. вес—32, пр-сть, неравном. разв.,— 25, 26, пр-сть, сост. — 28, пр-сть, темпы — 24, пр-сть, уд. вес — 21, 22, 23, сахар — 135, скот — 187, 195, судостроен. — 107, сырьев. снабж. — 33, текст. пром. — 131, 132, 133, террит. изм. — 6, торг. внешн. — 532, 534, 535, 536, 537, 538, 539, 540, трансп. безрельс. — 214, 215, трансп. возд. — 216, трансп. ж.-д. — 200, 201, 202, трансп. морск. — 61, 107, 203, 204, 207, 208, 210, 211, 213, туристы — 559, угодья — 145, уголь — 35, 44, 45, 46, 47, 48, 49, 50, 51, 52, урожайн. — 150, хим. пром.— 114, 115, 116, 117, 118, 119, 120, 121, 122, 124, 126, хлопок — 175, цемент— 144, шелк — 197, шелк иск. — 128, 129, шерсть — 198, 199, эксп. капит.— 549, 550, электриф. — 37, 38, 39, 40, 41, 42, эмисс. капит. — 546, 547, энергорес. — 35, 43, яйца — 193.

Цейлон о-в: зерн. хл. — 159, 164, 173, какао — 184, каучук — 181, 182, насел. — 12, 13, 14, скот — 187, торг. внешн. — 534, 535, 541, 542, трансп. безрельс. — 215, трансп. ж.-д. — 201, трансп. морск. — 203, 205, чай — 183.

Черногория: 4, образ. гос. — 11.
Чехословакия: автом. пром. — 108, баланс плат. — 562, безраб. — 30, бумага — 139, 140, долг гос. — 555, 556, 557, древес. — 35, зерн. хл. — 154, 155, 156, 157, 158, 164, 165, 166, 167, 169, 172, 173, золот. зап. — 560, 561, импорт капит. — 544, 546, картоф. — 160, кинофильм. — 130, лен — 176, 177, 178, лес — 137, 141, 146, машиностроит. общ. — 109, 111, машиностр

эл.-техн. — 105, металлург. цветн. — 84, 85, 86, металлург. черн. 63, 65, 66, 67, 68, 69, 71, 74, 74, 75, металлы благор. — 98, 100, металлы редк. — 76, насел. — 12, 13, 18, 19, нефть — 54, 56, 59, образ. гос. — 4, перев. эмигр. — 558, посевн. пл., сост. — 147, 148, пр-сть, неравном. разв., — 25, 26, пр-сть, уд. вес. — 23, сахар — 135, скот — 187, текст. пром. — 131, 133, торг. внешн. — 534, 535, 536, 537, 538, торф. — 35, трансп. безрельс. — 214, 215, трансп. возд. — 216, трансп. ж.-д. — 201, угодья — 145, уголь — 44, 45, 46, 48, 50, 51, 52, урожайн. — 150, цемент — 144, хим. пром. — 121, 124, хлопок — 175, шелк иск. — 128, шерсть — 199, эксп. капит. — 550, электриф. — 38, 39, 41, энергорес. — 35, 43.

Чили: безраб. — 30, бумага — 139, долг гос. — 555, 556, зерн. хл. — 154, 155, 157, 158, 163, 167, 169, золот. зап. — 560, 561, импорт капит. 544, 546, картоф. — 160, лес — 146, машиностр. общ. — 190, машины с.-х. — 151, металлург. цветн. — 82, 83, 84, металлург. черн. — 63, 64, металлы благор. — 98, 100, насел. — 12, 14, 15, 19, образ. гос. — 6, посевн. пл., сост. — 148, пр-сть, неравном. разв., — 25, пр-сть, сост. — 28, пр-сть, уд. вес — 23, скот — 187, 195, торг. внешн. — 534, 535, 536, 537, 538, 541, 543, трансп. безрельс. — 215, трансп. ж.-д. — 201, трансп. морск. — 205, угодья — 145, уголь — 45, хим. пром. — 116, 123, 124, 125, шерсть — 198, электриф. — 38, 39.

Швейцария: баланс плат. — 562, безраб. — 30, долг гос. — 555, 556, 557, зерн. хл. — 154, 155, 157, 164, 168, 170, 172, золот. зап. — 560, 561, импорт капит. — 544, 546, 548, лес — 146, машиностр. общ. — 101, 109, 112, машиностр. с.-х. — 112, машиностр. эл.-техн. — 105, машины с.-х. — 151, металлург. цветн. — 84, 90, 91, металлург. черн. — 74, 75, молочн. прод. — 189, 190, 192, насел. — 12, 13, 14, 15, 19, нефть — 57, 59, перев. эмигр. — 558, посевн., пл., сост. — 148, пр-сть, сост. — 28, пр-сть, уд. вес — 23, сахар — 135, скот — 187, текст. пром. — 131, торг. внешн. — 534, 535, 536, 537, 538, трансп. безрельс. — 214, 215, трансп. возд. — 216, трансп. ж.-д. — 201, туристы — 559, угодья — 145, уголь — 51, урожайн. — 150, хим. пром. — 114, 120, 126, хлопок, 175, цемент — 33, шелк иск. — 128, эксп. капит. — 550, электриф. — 37, 38, 39, 40, 41, 42, эмисс. капит. — 546, 547, энергорес. — 43, яйца — 193.

Швеция: 7, баланс плат. — 562, безработ. — 30, бумага — 139, 140, долг гос. — 555, 556, 557, зерн. хл. — 154, 155, 156, 157, 163, 164, 166, 169, 170, 172, золот. зап. — 560, 561, импорт капит. — 544, 548, картоф. — 160, лен — 177, лес — 137, 141, 146, машиностр. общ. — 101, 109, 111, машиностр. эл.-техн. — 105, металлург. цветн. — 83, 84, 85, 86, 88, 91, металлург. черн. — 62, 63, 64, 66, 67, 68, 69, 70, 74, металлы благор. — 98, 100, молочн. прод. — 191, насел. — 12, 13, 14, 15, 17, 19, нефть — 57, 58, 59, 60, 61, перев. эмигр. — 558, посевн. пл., сост. — 148, пр-сть, неравн. разв., — 25, 26, пр-сть, уд. вес — 22, 23, сахар — 135, скот — 187, судостр. — 107, текст. пром. — 131, торг. внешн. — 534, 535, 536, 537, 538, 539, трансп. безрельс. — 214, 215, трансп. возд. — 216, трансп. ж.-д. — 201, трансп. морск. — 61, 107, 203, 204, 207, 210, 211, 213, уголь — 45, 51, урожайн. — 150, хим. пром. — 114, 118, 120, 121, 127, цемент — 144, электриф. — 37, 38, 39, 40, 41, 42, энергорес. — 43.

Шлезвиг: 4.

Шотландия: насел. — 12.

Шпицберген о-ва: уголь — 45.

Шуазель о-в: 9.

Эгейские о-ва: 11.

Эйпен: 4.

Эквадор: долг гос. — 555, 556, золот. зап. — 560, 561, импорт капит. — 544, 545, какао — 184, металлы благор. — 100, насел. — 15, нефть — 54, 56, образ. гос. — 6, сахар — 136, торг. внешн. — 534, 535, 543, трансп. безрельс. — 215, трансп. ж.-д. — 201.

Эльзас-Лотарингия: 4, металлург. черн. — 68, хим. пром. — 122.

Эпир: 11.

Эритрея: 8, зерн. хл. — 156, насел. — 16, трансп. безрельс. — 215, трансп. ж.-д. — 201.

Эстония: баланс плат. — 562, безраб. — 30, бумага — 139, долг гос. — 555, 556, 557, зерн. хл. — 154, 155, 156, 157, 166, золот. зап. — 560, 561, импорт капит. — 554, картоф. — 160, лен — 176, лес — 146, машины с.-х. — 151, молочн. прод. — 191, насел. — 12, 13, 19, образ. гос. — 4, перев. эмигр. — 558, посевн. пл., сост. — 148, пр-сть уд. вес — 23, скот — 187, торг. внешн. — 534, 535,

537, 538, 543, трансп. безрельс. — 214, 215, трансп. ж.-д. — 201, трансп. морск. — 205, угодья — 145, цемент — 144, эксп. капит. — 554, электриф. — 39.

Югославия: баланс плат. — 562, безраб. — 30, долг гос. — 555, 556, 557, зерн. хл. — 154, 155, 156, 157, 158, 163, 167, 171, золот. зап. — 560, 561, импорт капит. — 544, 546, картоф. — 160, лен — 176, лес — 137, 141, 146, машиностр. общ. — 109, металлург. цветн. — 83, 84, 85, 89, металлург. черн. — 59, металлы благор. — 98, 100, насел. — 12, 13, образ. гос. — 4, перев. эмигр. — 558, посевн. пл., сост. — 148, пр-сть, уд. вес — 23, сахар — 135, скот — 187, 194, 195, торг. внешн. — 534, 535, 537, 543, трансп. безрельс. — 215, трансп. возд. — 216, трансп. ж.-д. — 201, трансп. морск. — 205, 213, угодья — 145, уголь — 45, 46, урожайн. — 150, цемент — 144, шерсть — 198, электриф. — 39, 40, энергорес. — 43, яйца — 193.

Южно-Африканский Союз: асбест — 143, баланс плат. — 562, долг гос. — 555, 556, зерн. хл. — 154, 156, 157, 158, 164, 171, 173, золот. зап. — 560, 561, импорт капит. — 546, картоф. — 160, лес — 146, машиностр. общ. — 109, машиностр. эл.-техн. — 105, машины с.-х. — 151, металлург. цветн. — 84, металлург. черн. — 62, металлы благор. — 98, 100, насел. — 12, 13, 16, 18, 19, посевн. пл., сост. — 148, пр-сть, сост. — 28, пр-сть, уд. вес — 23, сахар — 136, скот — 187, торг. внешн. — 534, 535, 536, 542, трансп. безрельс. — 214, 215, трансп. ж.-д. — 200, 201, трансп. морск. — 205, туристы — 559, уголь — 45, урожайн. — 150, хим. пром. — 125, шерсть — 198, 199, электриф. — 38, 39, 40.

Ява: бобы-соя — 180, зерн. хл. — 158, 159, насел. — 16, сахар — 136, трансп. ж.-д. — 201.

Ямайка: зерн. хл. — 164, импорт капит. — 544, какао — 184, насел. — 16, торг. внешн. — 534, 535, 541.

Япония: асбест — 143, баланс плат. — 562, безраб. — 30, бобы-соя — 180, бумага — 139, 140, джут — 179, долг гос. — 555, 556, 557, доход нац. — 20, древес. — 35, зерн. хл. — 154, 155, 156, 157, 159, 163, 164, 167, 172, 173, золот. зап. — 560, 561, импорт капит. — 544, 546, 548, капит. моноп. — 31, картоф. — 160, каучук — 182, колон. — 2, 5, 9, 10, лен — 176, 177, 178, лес — 137, 146, машиностр. общ. — 101, 103, 109, машиностр. эл.-техн. — 105, 113, металлург. цветн. — 82, 83, 84, 85, 86, 88, 90, 91, 94, металлург. черн. — 63, 65, 66, 69, 74, 75, металлы благор. — 98, 100, металлы редк. — 76, насел. — 12, 13, 14, 15, 17, 18, 19, нефть 35, 54, 55, 56, 57, 59, 61, перев. эмигр. —, 558, посевн. пл., сост. — 148, пр-сть, неравном. разв., — 25, 26, пр-сть, сост. — 28, пр-сть, темпы — 24, пр-сть, уд. вес — 22, 23, сахар — 135, 136, скот — 187, судостр. — 107, сырьев. снабж. — 33, текст. пром. — 131, 132, 133, торг. внешн. — 534, 535, 536, 537, 538, 539, 540, трансп. безрельс. — 214, 215, трансп. ж.-д. — 200, 201, 202, трансп. морск. — 61, 107, 203, 204, 207, 208, 210, 211, 213, туристы — 559, уголь — 35, 45, 49, 50, 51, 52, урожайн. — 150, хим. пром. — 114, 116, 118, 119, 120, 122, 124, 126, 127, хлопок — 175, цемент — 144, чай — 183, шелк — 197, шелк иск. — 128, 129, шерсть — 199, эксп. капит. — 549, 553, электриф. — 37, 38, 39, 41, 42, энергорес. — 35, 43, яйца — 193.

Отв. редактор *М. Бортник*. Техн. редактор *П. Смирнов*. Корректоры *Н. Михайлова, Г. Лучинский*. Переплет работы худ. *Д. Двоскина*. Сдано в набор 19/IV 1936 г. Подписано к печати 21/VII 1936 г. Соцэкгиз № 1641/л. Тираж 10 250 экз. Ленгорлит № 14154. Заказ № 592. Формат 62×94¹/₁₆. Объем 61,49 авт. л. 36 п. л. 18 бум. л. (Тип. знаков в 1 бум. л. 136670).

Бумага фабрики им. М. Горького.

Цена книги 13 р. 75 к. Переплет 1 р. 25 к.

2-я типография ОГИЗа РСФСР треста „Полиграфкнига", „Печатный Двор" имени А. М. Горького. Ленинград, Гатчинская, 26.

СПбГУ